



المملكة العربية السعودية  
وزارة التخطيط  
مصلحة الاحصاءات العامة



# حصر الخدمات بالمدن والقرى منطقة مكة المكرمة

الدليل الثاني عشر  
١٤٢٣هـ - ٢٠٠٣م







فادم الريمين التريفين  
الملكي فهد بن عبد العزيز آل سعود



صاحب السمو الملكي  
الأمير عبد الله بن عبدالعزيز آل سعود  
ولي العهد ونائب رئيس مجلس الوزراء ورئيس الحرس الوطني



صاحب السمو الملكي  
الأمير سلطان بن عبدالعزيز آل سعود  
النائب الثاني لرئيس مجلس الوزراء ووزير الدفاع والطيران والمفتش العام

## فهرس منطقة مكة المكرمة

الصفحة	الموضوع	الصفحة	الموضوع
٨٣	مركز الشفا	١٣	المقدمة
٨٧	مركز حداد بني مالك	١٤	ايضاحات
٩٤	مركز رضوان	١٥	خارطة المملكة العربية السعودية
٩٥	مركز عشيرة	١٧	خارطة المنطقة الادارية
٩٦	مركز أبوراكة	١٩	رسم بياني للتعليم العام
٩٧	مركز السديرة	٢١	رسم بياني للتعليم الأهلي
١٠٠	مركز الفيصلية	٢٣	إجمالي عدد السكان والمساكن بمنطقة مكة المكرمة
١٠١	مركز حفر كشب	٢٤	حجم الخدمات بمنطقة مكة المكرمة
١٠٢	مركز دغيبة	٢٥	خلاصة عامه عن الخدمات في مدينة مكة المكرمة
١٠٢	مركز قياء	٢٨	مركز المضيق
١٠٤	مركز الراغية	٢٩	مركز الزيمة
١٠٥	مركز مران	٣٢	مركز الشعبية
١٠٦	مركز البحرة	٣٣	مركز وادي دفاق
١٠٧	مركز الفريع (أبا النخيل)	٣٤	مركز البيضاء
١٠٨	مركز الزربان	٣٥	مركز أم الراكه
١٠٨	مركز مشاش الطارف	٣٦	مركز المطارفة
١٠٨	مركز آل مشعان	٣٦	مركز جعرانه
١٠٩	مركز الرفايح	٣٨	مركز البجيدى
١٠٩	مركز الرويلية (الصهلوج)	٣٩	محافظة جدة
١٠٩	مركز أم الدوم	٤١	مركز ثول
١١٠	مركز الركنه	٤١	مركز بحرة
١١٠	مركز فيضة المسلح	٤٣	محافظة الطائف
١١١	مركز العوالي	٥٥	مركز بني سعد
١١٣	محافظة القنفذة	٦١	مركز الهدا
١١٤	مركز القوز	٦٤	مركز المحاني
١٢٠	مركز العرضية الجنوبية	٦٧	مركز ظلم
١٣١	مركز حلي	٦٨	مركز الموية الجديد
١٣٨	مركز المظليف	٦٩	مركز ميسان
١٤٤	مركز العرضية الشمالية	٧٤	مركز القرير
١٥٧	مركز حرب وبني عيسى	٧٩	مركز ثقيف
١٦٠	مركز ثلاثاء الخرم	٨٢	مركز السيل الكبير

## فهرس منطقة مكة المكرمة

الصفحة	الموضوع	الصفحة	الموضوع
٢١٧	محافظة خليص	١٦٠	مركز دوقه
٢١٩	مركز الضبية والجمعة	١٦٤	مركز كنانه
٢٢٠	مركز وادي قديد	١٦٧	مركز أحد بني زيد
٢٢١	مركز أم الجرم	١٧١	محافظة الليث
٢٢٢	مركز وادي الخوار	١٧٢	مركز غميقة
٢٢٣	مركز البرزه	١٧٥	مركز سوق العين
٢٢٦	مركز ستارة	١٧٧	مركز الجائزة
٢٢٩	محافظة الكامل	١٨١	مركز الشواق
٢٣٣	مركز الغريف	١٨٣	مركز أضم
٢٣٥	مركز الشرع (حرة ذره)	١٨٩	مركز يللم
٢٣٦	مركز القعور	١٨٩	مركز مجمع الطرق
٢٣٧	محافظة الخرمة	١٩٠	مركز السعدية
٢٤٠	مركز أبو مروه	١٩١	مركز بني يزيد
٢٤٠	مركز الغريف	١٩٣	مركز جذم
٢٤٣	محافظة رنيه	١٩٥	مركز سعيا
٢٤٦	مركز حدى	١٩٥	مركز المرقبان
٢٤٦	مركز العويله	١٩٧	محافظة رابغ
٢٤٦	مركز الاملح	١٩٨	مركز حجر
٢٤٧	مركز ورشه	١٩٩	مركز مستورة
٢٤٨	مركز الغافه	٢٠٠	مركز النوبيع
٢٤٨	مركز العفيريه	٢٠١	مركز القضيمه
٢٥١	محافظة تربه	٢٠٢	مركز الأبواء
٢٥٤	مركز القوامه	٢٠٥	محافظة الجموم
٢٥٤	مركز الحشرج	٢٠٩	مركز عسفان
٢٥٦	مركز شعر	٢١١	مركز مدركه
٢٥٧	مركز العصله	٢١١	مركز هدى الشام
٢٥٧	مركز الخضراء	٢١٢	مركز رهاط
٢٥٧	مركز العرقين	٢١٣	مركز الفواره
٢٥٩	قرى الكهرباء بمنطقة مكة المكرمة	٢١٣	مركز عين شمس
٢٩٣	بيانات تجميعية عن الخدمات بمنطقة مكة المكرمة	٢١٤	مركز الريان
		٢١٤	مركز القفيف

## مقدمة

يعتبر دليل حصر الخدمات بالمدن والقرى أحد أهم النشرات الإحصائية التي تصدر عن المصلحة وهذا الدليل هو الثاني عشر في سلسلة الأدلة التي تم إصدارها من قبل المصلحة طبقاً للأمر السامي الكريم رقم ٣ و / ١٠٣٦٢ وتاريخ ١١/٣٠/١٤٠١هـ ، ليكون مرجعاً رسمياً موحداً لكافة الوزارات والمصالح والإدارات والمؤسسات الحكومية وبهدف توفير المتطلبات والركائز الأساسية من البيانات للمخططين وراسمي السياسات التنموية ومتخذي القرارات في هذه الجهات .

وقد تم اتخاذ التقسيم الإداري للمملكة (نظام المناطق) الصادر بالأمر الملكي رقم ٩٢/أ وتاريخ ١٤١٢/٨/٢٧هـ (مناطق إدارية - محافظات - مراكز) . إطاراً عاماً لتوزيع وتصنيف البيانات داخل الدليل ، وقد خصص لكل منطقة إدارية دليل خاص بها .

وجرى إعداد وتجهيز هذا الدليل ليمثل واقع الخدمات الحكومية وغير الحكومية المتوفرة في كافة المسميات السكانية (مدن وقرى) التابعة لمنطقة مكة المكرمة للعام المالي ١٤٢١ / ١٤٢٢هـ ومشمئلاً على العديد من البيانات وموزعاً حسب المحافظات والمراكز داخل المنطقة الإدارية وما يرتبط بها من مسميات سكانية .

ويتضمن الدليل بيانات عن كل مسمى سكاني داخل المنطقة الإدارية من حيث بعد هذا المسمى واتجاهه عن الوحدة الإدارية المرتبط بها (محافظه - مركز) ونوع الطريق المؤدي إليه وحصر شاملاً للخدمات التعليمية والصحية بهذا المسمى بالإضافة إلى مايتوفر به من خدمات إدارية واجتماعية وزراعية ، وكذا جدولاً يوضح إجمالي عدد سكان المنطقة الإدارية حسب الجنس والجنسية طبقاً لنتائج البحث الديموجرافي لعام ١٤٢١هـ ، وعدد المحافظات والمراكز المرتبطة بالمنطقة . كما تم تضمين الدليل بيانات عن خدمات التعليم الأهلي والصحة الأهلية والمصارف ووكالات السفر على مستوى المسمى السكاني وإضافة جدولاً يوضح عدد من الخدمات على مستوى المنطقة الإدارية كعدد الفنادق والسدود والصحف والمجلات والمطارات والمنشآت الرياضية والأندية الرياضية والأدبية والجمعيات التعاونية واطوال الطرق والمدن الصناعية بالمنطقة .

وتأمل المصلحة من تقديم هذا الدليل وما يشتمل عليه من بيانات ومعلومات تحقيق الهدف المنشود من إصداره . وفي نفس الوقت يسرها تقبل أي ملاحظات أو مرئيات أو مقترحات حول البيانات الواردة فيه والتي من شأنها المساعدة على إجراء عملية التطوير والتحسين في الإصدارات القادمة بما يضمن وضوح ودقة وشمول البيانات .

والله ولي التوفيق ،،،

مصلحة الإحصاءات العامة



## إيضاحات

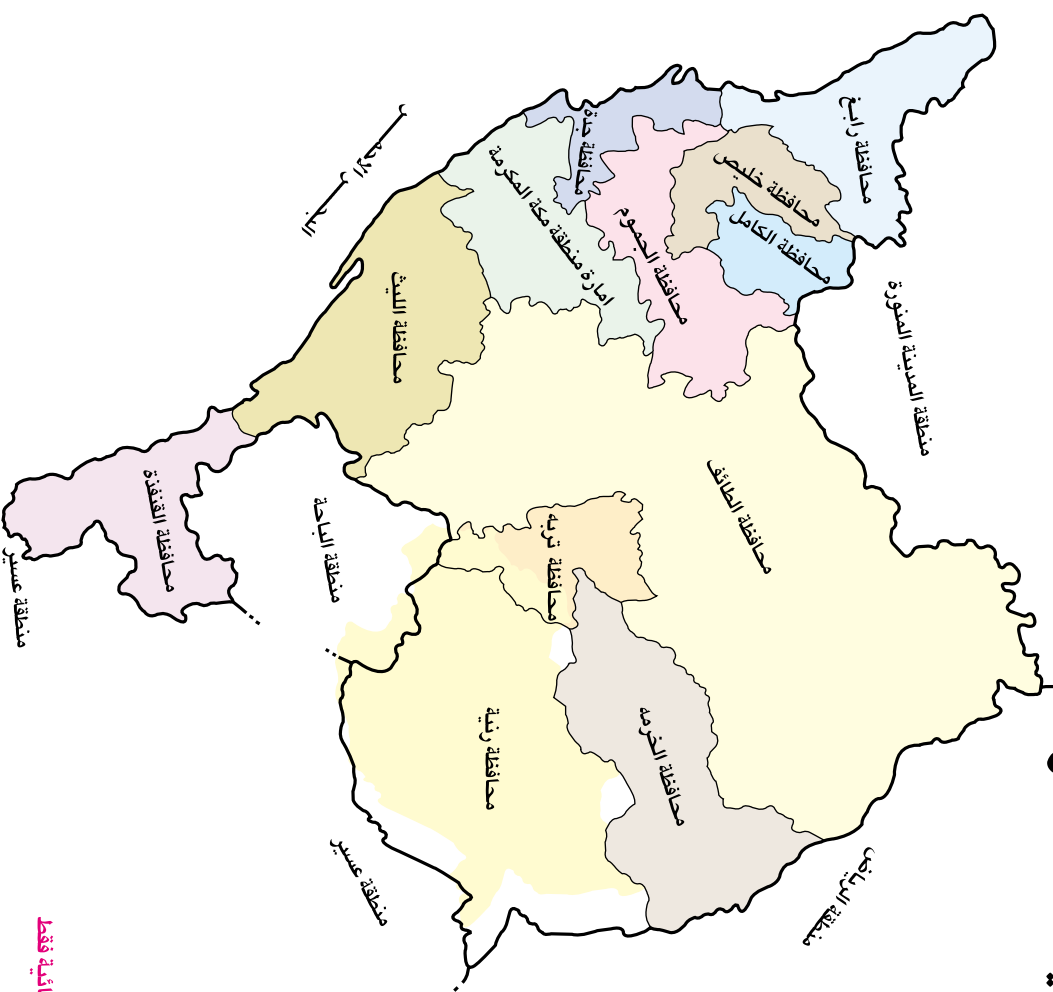
فيما يلي بعض الإيضاحات لشرح مفهوم البيانات والمعلومات الواردة في الدليل وتوضيح بعض الرموز المستخدمة :

- ١- البيانات الخاصة بالبعد والاتجاه ونوع الطريق يقصد بها المسافة واتجاه كل مسمى سكاني ونوع الطريق المؤدي إليه عن الوحدة الإدارية التي يرتبط بها هذا المسمى سواء كان مرتبطا بإمارة المنطقة الإدارية مباشرة أو بمحافظة أو مركز .
- ٢- بيان البعد والاتجاه للمسمى السكاني تقريبي وخاصة للمسميات السكانية التي يكون نوع الطريق المؤدي إليها سهل أو وعر .
- ٣- بيانات البعد والاتجاه ونوع الطريق لكل إمارات المناطق الإدارية منسوبة إلى العاصمة الرياض .
- ٤- (٠) هذه العلامة تفيد بأنه لا يوجد معلمين أو معلمات متفرغين للتعليم في هذه المدرسة حيث يتولى عملية التعليم معلمين أو معلمات يعملون أساسا في مدارس أخرى . فعلى سبيل المثال يتولى معلمي أو معلمات المرحلة الابتدائية النهارية عملية التعليم في المدارس الليلية أو مدارس تعليم الكبار .
- ٥- (ص.م) تعني أن الدراسة في الفترة الصباحية والمسائية .
- ٦- تمثل الرسوم البيانية التي يتضمنها الدليل بيانات التعليم عن المراحل الثلاث (الابتدائية والمتوسطة والثانوية ) للبنين والبنات .
- ٧- أدرج كافة المسميات السكانية التي لايتوفر بها سوى خدمات (كهرباء ، خدمة بلدية ، خدمة بريد ، بث تلفزيوني ) في جداول ملحقة بنهاية الدليل .
- ٨- خدمات التعليم الحكومي بالنسبة لمراكز المناطق الإدارية والمدن التي يزيد عدد سكانها عن مائة ألف نسمة تشتمل على مدارس الأمن العام ووزارة العمل ووزارة الدفاع والطيران و رئاسة الحرس الوطني بجميع مراحلها .
- ٩- (-) هذه العلامة في حقل الجنس الخاص بتعليم رياض الأطفال تعني ذكور وإناث.





## ٢. المنطقة الإدارية مكة المكرمة

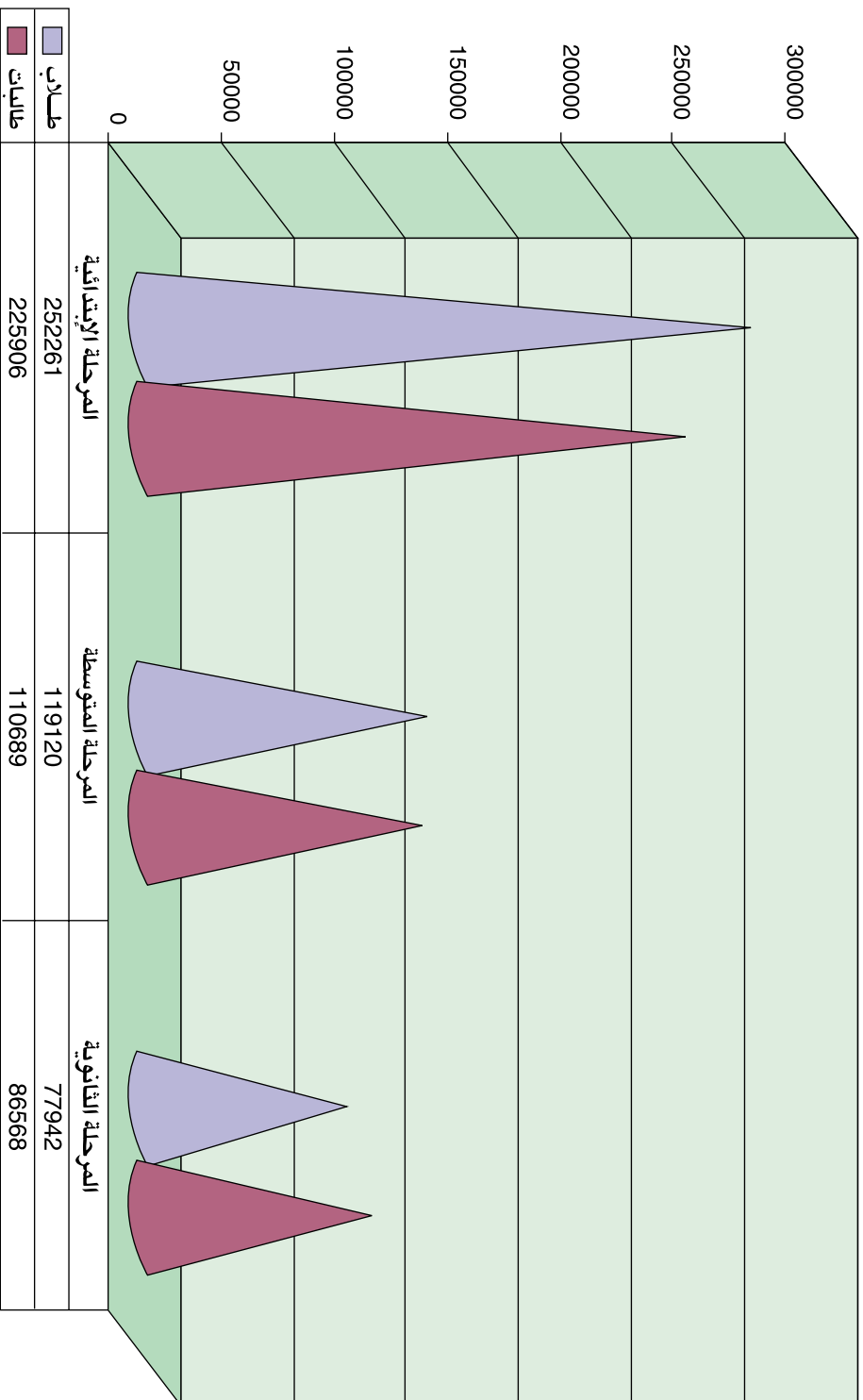


مصلحة الإحصاءات العامة  
وحدة الخرائط - ١٤٢١هـ  
أعدت هذه الخارطة للأراضي الإحصائية فقط



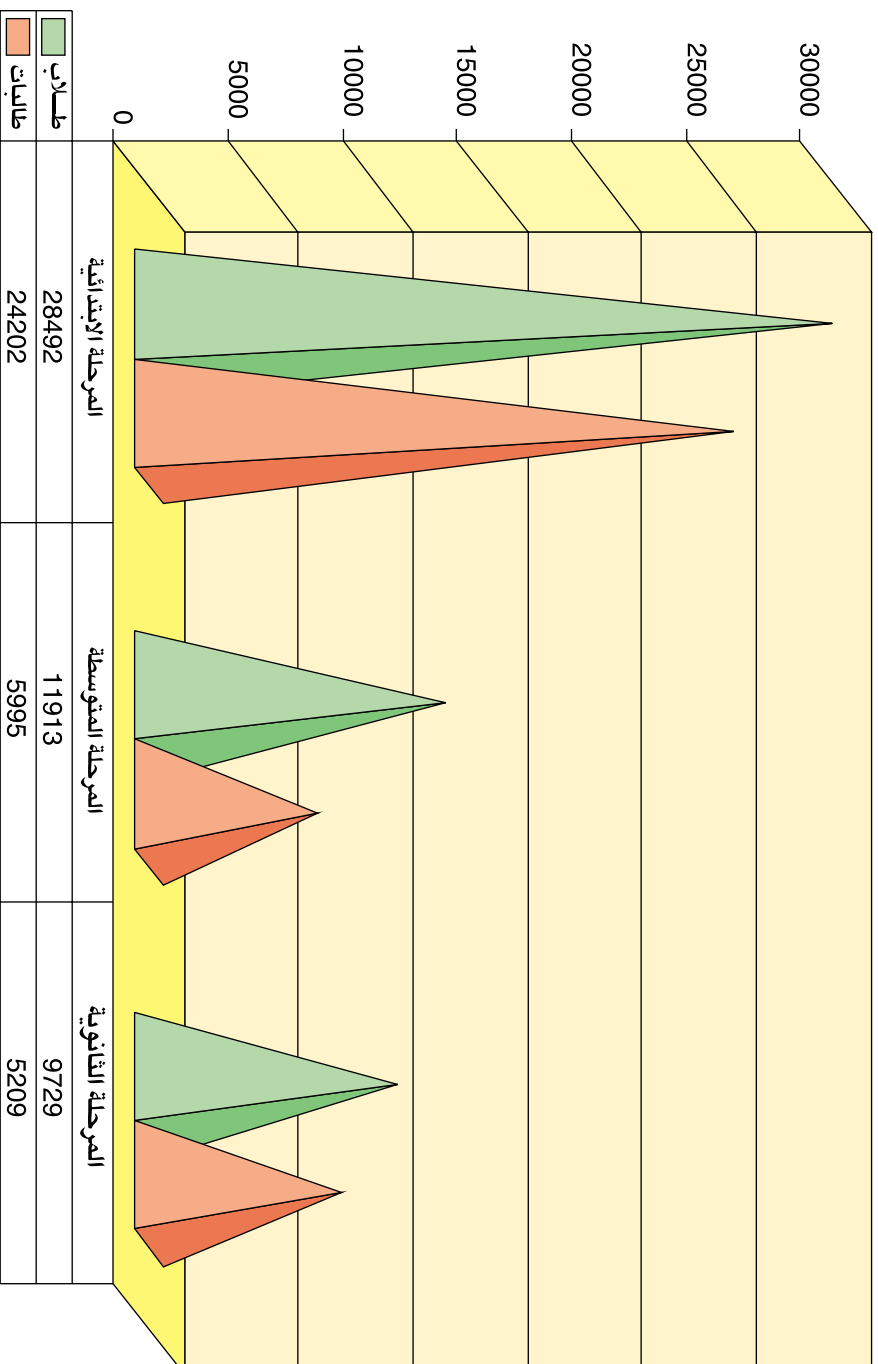


## طلاب وطالبات التعلیم المسام بمنطقة مكة المكرمة حسب المرحلة التعليمية





## طلاب وطالبات التماميم الأهلبي بمنطقة مكة المكرمة حسب المرحلة التعليمية





فارغ

## منطقة مكة المكرمة

إجمالي عدد السكان حسب الجنس والجنسية عام ١٤٢١هـ بمنطقة مكة المكرمة

الجملة			غير سعوديين			سعوديون		
جملة	إناث	ذكور	جملة	إناث	ذكور	جملة	إناث	ذكور
٥٤٤٨٧٧٣	٢٥٠٢٥٨٠	٢٩٤٦١٩٣	١٨٩٣٢١٣	٧٢٩١٩٨	١١٦٤٠١٥	٣٥٥٥٥٦٠	١٧٧٣٣٨٢	١٧٨٢١٧٨

إجمالي عدد المساكن المشغولة بأسر عام ١٤٢١هـ  
وعدد المحافظات والمراكز بمنطقة مكة المكرمة

عدد المراكز	عدد المحافظات	عدد المساكن
١٠١	١١	٩٨٢١٦٢

الخدمات المتوفرة على مستوى المنطقة الإدارية

عدد المصانع	المدن الصناعية	الفنادق	الطرق الرئيسية المعبدة	المطارات	الجمعيات التعاونية	السدود
٩٢١	-	٢٢٦	٤٩٠٧	٢	٥٤	٢٣

الأندية الأدبية	بيوت الشباب	الأندية الرياضية	المدن الرياضية	الاستادات الرياضية	المجلات والصحف
٣	٣	١٢	٢	١	٥٦

## حجج الخدمات بهنطقة مكة المكرمة

الخدمات العامة	الخدمات الإدارية	الخدمات الاجتماعية	الخدمات الزراعية	الخدمات الصحية *	تعليم الإناث *	تعليم الذكور *	الإمارة أو المحافظة
مكتبة عامة							مكة المكرمة
وكالة سفر							جدة
خدمة مصرفية							الطائف
بث تلفزيوني							القنفذة
تلكس							الليث
مكتب برق							رابغ
خدمة بريد							الجموم
مكتب بريد							خليص
هاتف							الكامل
كهرباء عامة							الخزعة
مياه عامة							زنية
مندوبية تعليم بنات							تربة
إدارة تعليم بنات							
إدارة تعليم بنين							
خدمة بلدية							
بلدية							
شرطة							
مركز إداري							
مرور							
جوازات							
دفاع مدني							
مركز تنمية							
ضمان اجتماعي							
مجمع قروي							
محكمة							
كتابة عدل							
مركز هيئة							
مكتب عمل							
أوقاف							
أحوال مدنية							
بنك زراعي							
فرع زراعي							
مديرية زراعية							
الإسعافات							
مراكز الرعاية/المستوصفات							
المستشفيات							
ثانوي							
متوسط							
ابتدائي							
ثانوي							
متوسط							
ابتدائي							

\* خدمات التعليم والصحة تشمل القطاعين الحكومي والاهلي.

## خلاصة عامة عن الخدمات في مدينة مكة المكرمة

البعد عن العاصمة ٨٨٠ كم - الاتجاه غرب - نوع الطريق إسفلت

### خدمات التعليم الحكومي

إناث				نوع التعليم	ذكور			
عدد					عدد			
المعلمات	الطالبات	الفصول	المدارس		المعلمين	الطلاب	الفصول	المدارس
٣١٧	٣٣٠٣	١٨٠	٢٨	رياض أطفال	-	-	-	-
٣١٨١	٥٠٩٤٣	١٩٧٨	١٣٢	ابتدائي	٤٠٢٣	٥٥٠٧٨	٢١٨٨	١٤٥
١٧١٦	٢٥٠٩٩	٧٩٠	٦٩	متوسط	١٧٩٥	٢٤٥٤٦	٨٥١	٦١
١٣٩٥	٢٠١٤٠	٦٠٤	٤٥	ثانوي	١١٨٨	١٧٣١٢	٤٧٣	٢٧
١٨٣	٢٦٥٦	١١٠	١٢	ابتدائي تحفيظ قرآن	٥٢	٧٥٥	٣٠	٣
٥٤	٦٩٠	٢٥	٥	متوسط تحفيظ قرآن	٣٧	٢٦٥	١٣	٢
٢٦	٣٤٠	١٣	٢	ثانوي تحفيظ قرآن	١٦	١٣٤	٧	١
٣٩٨	٦١٠٢	٣٨٠	٥٥	تعليم كبار / كبييرات	٠	١٩٧٦	٧٤	١٥
-	-	-	-	متوسط ليلي	٠	١٦٥١	٣٩	٨
-	-	-	-	ثانوي ليلي	٠	٢٢٠٢	٣٣	٥
٨	١٤٢	٧	٤	تعليم كبييرات متوسط	-	-	-	-
-	-	-	-	معهد علمي متوسط	٤٢	٤٥٥	١٢	١
-	-	-	-	معهد علمي ثانوي	٠	٤٥١	١٢	١
-	-	-	-	الثانوية التجارية (ص.م)	٣٦	٥٤٤	٢٠	١
-	-	-	-	المعهد الصحي	١٦	١٤٥	٥	١
-	-	-	-	المعهد الثانوي الصناعي	-	-	-	-
-	-	-	-	مركز التدريب المهني (ص.م)	٦١	٥٧١	٢١	١
٤١	٢٧٧	١٩	١	المعهد الثانوي المهني	-	-	-	-
-	-	-	-	معهد النور	٤٦	٩٧	١٥	١
-	-	-	-	معهد التربية الفكرية	٤٣	٢٠٢	٢٠	١
٣٠	١٢٨	١٤	١	معهد الأمل للصم	٢٨	١٠٦	١٤	٢
-	-	-	-	كلية إعداد المعلمين	١٤٠	١٧٠٣	٣٤	١
١٢٧	٢٠٤٤	٥٤	١	كلية التربية	-	-	-	-
-	-	-	-	الكلية التقنية (قاعات - ورش)	٧٦	٩٩٠	٣٦	١
٢٧	١٨٣	٨	١	كلية العلوم الصحية	-	-	-	-
١	٩٧	٨	١	مركز التفصيل والخياطة	-	-	-	-

خدمات التعليم العالي

عدد				نوع التعليم
هيئة التدريس	الطلاب/الطالبات	القاعات	الكليات	
١٢٣٨	١٧١٥٣	٣١٠	٨	جامعة أم القـرى

خدمات التعليم الأهلي

إناث				نوع التعليم	ذكور			
عدد					عدد			
المعلمات	الطالبات	الفصول	المدارس		المعلمين	الطلاب	الفصول	المدارس
٨٢	٩٩٩	٥٩	١٦	رياض أطفال	-	-	-	-
٣٨٧	٧٥٠٠	٢٥٨	٣١	ابتدائي	٣٩٨	٣٩٩٧	٢١٣	١٥
٢	٢٤٧	١٧	٥	متوسط	١٤١	١٢٦٣	٦٥	١١
٦	١٣٠	٧	١	ثانوي	٩٧	١٠٢١	٤٨	٦
-	-	-	-	متوسط ليلي	٠	١٠٠	٦	٣
-	-	-	-	ثانوي ليلي	٠	٤٧٣	١٤	٣

خدمات الصحة

عدد					القطاع
مراكز الاسعاف	المراكز والمستوصفات	الأطباء	الاسرة	المستشفيات	
٧	٤١	١١٥٦	٢٠٣٨	٧	حكومي
-	٤٠	٢١٩	٤٧٠	٧	أهلي

خدمات عامة

مكتمة الخدمات
---------------

## الصرف

البعد عن الامارة ٥٠ كم - الاتجاه جنوب شرق - نوع الطريق أسفلت ٣٥ كم - سهل ١٥ كم  
اقرب مدينة أو قرية بها صحة أبو حجاره البعد ٦ كم

## خدمات التعليم

مستسل	اسم المدرسة	نوع التعليم	الجنس			عدد	
			ذكور	اناث	الفصول	الطلبة	معلمين معلمات
١	الصرف	ابتدائي	ذكور		٦	٤٦	٩
٢	الصرف	متوسط	ذكور		٣	٣٢	٧
٣	وادي الصرف	ابتدائي	اناث		٥	٣٨	٧
٤	وادي الصرف	متوسط	اناث		٢	٢١	٨

## خدمات عامة

خدمة بريد - بث تلفزيوني
-------------------------

## عرعر ورده نعمان

البعد عن الامارة ٦٠ كم - الاتجاه جنوب شرق - نوع الطريق أسفلت ٤٥ كم - سهل ١٥ كم  
اقرب مدينة أو قرية بها صحة أبو حجاره البعد ١١ كم

## خدمات التعليم

مستسل	اسم المدرسة	نوع التعليم	الجنس			عدد	
			ذكور	اناث	الفصول	الطلبة	معلمين معلمات
١	عرعر	ابتدائي	ذكور		٦	٣٧	٧
٢	عرعر	ابتدائي	اناث		٦	١٣٤	٩
٣	عرعر	متوسط	اناث		٥	٩٨	٩
٤	عرعر	ثانوي	اناث		٤	٨٠	٨

## خدمات عامة

خدمة بريد
-----------

## أبو حجاره

البعد عن الامارة ٥٣ كم - الاتجاه جنوب شرق - نوع الطريق أسفلت

## خدمات التعليم

مستسل	اسم المدرسة	نوع التعليم	الجنس			عدد	
			ذكور	اناث	الفصول	الطلبة	معلمين معلمات
١	الكر	ابتدائي	ذكور		٧	١٦٧	١١
٢	الكر	متوسط	ذكور		٦	١٢٤	١٥
٣	الكر	ثانوي	ذكور		٥	١٣٨	١٤
٤	الكر	ابتدائي	اناث		٦	٧٣	١٠

## خدمات الصحة

الوحدات الصحية	الاسم	عدد الاسرة
مركز رعاية صحية أولية	الكر بشداد	-

## خدمات عامة

خدمة بريد
-----------

## آل حسن

البعد عن الامارة ٤٥ كم - الاتجاه شمال شرق - نوع الطريق أسفلت ٣٠ كم - وعر ١٥ كم  
اقرب مدينة أو قرية بها صحة أبو حجاره البعد ٦ كم

### خدمات التعليم

معلمين معلمات	عدد		الجنس		نوع التعليم	اسم المدرسة	مسلسل
	الطلبة	الفصول	ذكور	اناث			
٩	٦٢	٦	ذكور	اناث	ابتدائي	وادي نعمان	١
٩	٥٣	٣	ذكور	اناث	متوسط	وادي نعمان	٢
٨	٦٠	٦	اناث	اناث	ابتدائي	الكباكية	٣
٧	٢٧	٣	اناث	اناث	متوسط	الكباكية	٤

### خدمات عامة

خدمة بريد
-----------

## حي الرياض

البعد عن الامارة ٤٥ كم - الاتجاه شمال - نوع الطريق سهل  
اقرب مدينة أو قرية بها صحة مكة المكرمة البعد ٤٥ كم

### خدمات التعليم

معلمين معلمات	عدد		الجنس		نوع التعليم	اسم المدرسة	مسلسل
	الطلبة	الفصول	ذكور	اناث			
٧	٤٣	٤	ذكور	اناث	ابتدائي	المقداد بن عمرو	١

### خدمات عامة

خدمة بلدية - خدمة بريد - هاتف - بث تلفزيوني
---

## مركز المضيق

### نباتة

البعد عن الامارة ٥٠ كم - الاتجاه شمال شرق - نوع الطريق أسفلت  
اقرب مدينة أو قرية بها تعليم الشعبه البعد ٣ كم

### خدمات الصحة

عدد الاسرة	الاسم	الوحدات الصحية
-	المضيق	مركز رعاية صحية أولية

### خدمات عامة

مركز اداري - مياه عامه - كهرباء عامه - مكتب بريد - خدمة بلدية - هاتف
--

### الشعبة

البعد عن المركز ٣ كم - الاتجاه جنوب - نوع الطريق أسفلت  
اقرب مدينة أو قرية بها صحة نباته البعد ٣ كم

### خدمات التعليم

معلمين معلمات	عدد		الجنس		نوع التعليم	اسم المدرسة	مسلسل
	الطلبة	الفصول	ذكور	اناث			
٧	٤٣	٦	ذكور	اناث	ابتدائي	الحزم	١
٥	٢١	٥	اناث	اناث	ابتدائي	المضيق	٢

### خدمات عامة

مياه عامه - خدمة بلدية - خدمة بريد
------------------------------------

## مركز الزيمه

## الزيمه

البعد عن الامارة ٤٠ كم - الاتجاه شمال شرق - نوع الطريق أسفلت

## خدمات التعليم

معلمين معلمات	عدد		الجنس		نوع التعليم	اسم المدرسة	مستل
	الطلبة	الفصول	ذكور	اناث			
٧	٤٨	٦	ذكور		ابتدائي	الزيماء	١
٩	٥٠	٦	اناث		ابتدائي	الزيماء	٢
٧	٦٨	٣	اناث		متوسط	الزيماء	٣
٨	٧٧	٣	اناث		ثانوي	الزيماء	٤

## خدمات الصحة

عدد الاسرة	الاسم	الوحدات الصحية
-	الزيمه	مركز رعاية صحية أولية

## خدمات عامة

مركز اداري - كهرباء عامه - مكتب بريد - خدمة بلدية - هاتف - بث تلفزيوني - مندوبية تعليم بنات
---

## الرتجه

البعد عن المركز ٤ كم - الاتجاه جنوب - نوع الطريق أسفلت ٢ كم - سهل ٢ كم

اقرب مدينة أو قرية بها صحة الزيمه البعد ٤ كم

## خدمات التعليم

معلمين معلمات	عدد		الجنس		نوع التعليم	اسم المدرسة	مستل
	الطلبة	الفصول	ذكور	اناث			
٩	٦٨	٦	ذكور		ابتدائي	سيوحه	١
٨	٤٨	٦	اناث		ابتدائي	سيوحه	٢

## خدمات عامة

كهرباء عامه - بث تلفزيوني
---------------------------

## قابل عيفان

البعد عن المركز ٣ كم - الاتجاه غرب - نوع الطريق أسفلت

اقرب مدينة أو قرية بها تعليم الزيمه البعد ٣ كم - اقرب مدينة أو قرية بها صحة الزيمه البعد ٣ كم

## خدمات عامة

كهرباء عامه - هاتف - بث تلفزيوني
----------------------------------

## الشعب الاحمر

البعد عن المركز ٢١ كم - الاتجاه شرق - نوع الطريق أسفلت ١٩ كم - سهل ٢ كم

اقرب مدينة أو قرية بها صحة الزيمه البعد ٢١ كم

## خدمات التعليم

معلمين معلمات	عدد		الجنس		نوع التعليم	اسم المدرسة	مستل
	الطلبة	الفصول	ذكور	اناث			
١١	١١٢	٦	ذكور		ابتدائي	اليمانية	١
٦	٤٢	٣	ذكور		متوسط	اليمانية	٢
٨	٧٩	٦	اناث		ابتدائي	اليمانية	٣
٧	٤٦	٣	اناث		متوسط	اليمانية	٤

## خدمات عامة

كهرباء عامه - بث تلفزيوني
---------------------------



### ساله (مسوله)

البعد عن المركز ٦ كم - الاتجاه شمال غرب - نوع الطريق اسفلت ٤ كم - سهل ٢ كم  
اقرب مدينة أو قرية بها صحة الزيمه البعد ٦ كم

#### خدمات التعليم

مستل	اسم المدرسة	نوع التعليم	الجنس		عدد		
			ذكور	اناث	الفصول	الطلبة	معلمين معلمات
١	سولة	متوسط	ذكور		٦	١٣٩	١٦
٢	سولة	ثانوي	ذكور		٤	١٢٩	٩

#### خدمات عامة

كهرباء عامة - خدمة بلدية - خدمة بريد - هاتف - بث تلفزيوني
---

### حراض بنى عمير

البعد عن المركز ١٣ كم - الاتجاه غرب - نوع الطريق أسفلت ١٠ كم - سهل ٣ كم

#### خدمات التعليم

مستل	اسم المدرسة	نوع التعليم	الجنس		عدد		
			ذكور	اناث	الفصول	الطلبة	معلمين معلمات
١	وادي عمير	ابتدائي	ذكور		٦	٧٤	٨
٢	حراض	ابتدائي	اناث		٦	٥٨	٩
٣	حراض	متوسط	اناث		٣	٢٠	٧

#### خدمات الصحة

الوحدات الصحية	الاسم	عدد الاسرة
مركز رعاية صحية أولية	حراض	-

#### خدمات عامة

مياه عامه - خدمة بلدية - خدمة بريد - بث تلفزيوني
--

### السلام ( وجيل )

البعد عن المركز ١٤ كم - الاتجاه غرب - نوع الطريق اسفلت

اقرب مدينة أو قرية بها تعليم حراض بنى عمير البعد ١ كم - اقرب مدينة أو قرية بها صحة حراض بنى عمير البعد ١ كم

#### خدمات عامة

مياه عامة - خدمة بلدية
------------------------

### الدحيل ( الدحيله )

البعد عن المركز ١٨ كم - الاتجاه شمال غرب - نوع الطريق اسفلت

اقرب مدينة أو قرية بها تعليم حراض بنى عمير البعد ٣ كم - اقرب مدينة أو قرية بها صحة حراض بنى عمير البعد ٣ كم

#### خدمات عامة

مياه عامه
-----------

### حازه

البعد عن المركز ١٦ كم - الاتجاه غرب - نوع الطريق اسفلت

اقرب مدينة أو قرية بها تعليم حراض بنى عمير البعد ٤ كم - اقرب مدينة أو قرية بها صحة حراض بنى عمير البعد ٤ كم

#### خدمات عامة

مياه عامه
-----------

**الحفير ( والحفيره )**

البعد عن المركز ١٥ كم - الاتجاه غرب - نوع الطريق اسفلت  
اقرب مدينة أو قرية بها تعليم القوبعية (القرين) البعد ٥ كم - اقرب مدينة أو قرية بها صحة القوبعية (القرين) البعد ٥ كم

خدمات عامة

مياه عامه
-----------

**القوبعية ( القرين )**

البعد عن المركز ١٩ كم - الاتجاه غرب - نوع الطريق أسفلت

خدمات التعليم

مستسل	اسم المدرسة	نوع التعليم	الجنس		عدد	
			ذكور	اناث	الفصول	الطلبة
١	القوبعية	ابتدائي	ذكور		٦	٥١
٢	القوبعية	ابتدائي	اناث		٦	٥٠
٣	القوبعية	متوسط	اناث		٣	٢٩

خدمات الصحة

الوحدات الصحية	الاسم	عدد الاسرة
مركز رعاية صحية أولية	القوبعية	-

خدمات عامة

مياه عامه - خدمة بلدية - خدمة بريد
------------------------------------

**الشجوه**

البعد عن المركز ١٦ كم - الاتجاه غرب - نوع الطريق اسفلت ١٤ كم - سهل ٢ كم  
اقرب مدينة أو قرية بها تعليم القوبعية (القرين) البعد ٣ كم - اقرب مدينة أو قرية بها صحة القوبعية (القرين) البعد ٣ كم

خدمات عامة

مياه عامه - خدمة بلدية - بث تلفزيوني
--------------------------------------

**العين**

البعد عن المركز ١٦ كم - الاتجاه غرب - نوع الطريق اسفلت  
اقرب مدينة أو قرية بها تعليم القوبعية (القرين) البعد ٥ كم - اقرب مدينة أو قرية بها صحة القوبعية (القرين) البعد ٥ كم

خدمات عامة

مياه عامه
-----------

**نبهان ( الختيق )**

البعد عن المركز ١٥ كم - الاتجاه غرب - نوع الطريق اسفلت  
اقرب مدينة أو قرية بها تعليم القوبعية (القرين) البعد ٦ كم - اقرب مدينة أو قرية بها صحة القوبعية (القرين) البعد ٦ كم

خدمات عامة

مياه عامه
-----------

**أم الوشل**

البعد عن المركز ١٧ كم - الاتجاه غرب - نوع الطريق اسفلت  
اقرب مدينة أو قرية بها تعليم القوبعية (القرين) البعد ٨ كم - اقرب مدينة أو قرية بها صحة القوبعية (القرين) البعد ٨ كم

خدمات عامة

مياه عامه
-----------

## الشاطئ

البعد عن المركز ١٧ كم - الاتجاه شمال غرب - نوع الطريق اسفلت ١٤ كم - سهل ٣ كم  
اقرب مدينة أو قرية بها تعليم القوبعية (القرين) البعد ٣ كم - اقرب مدينة أو قرية بها صحة القوبعية (القرين) البعد ٣ كم  
خدمات عامة

مياه عامة - بث تلفزيوني
-------------------------

## الذبحه

البعد عن المركز ١٨ كم - الاتجاه غرب - نوع الطريق : اسفلت  
اقرب مدينة أو قرية بها تعليم القوبعية (القرين) البعد ٩ كم - اقرب مدينة أو قرية بها صحة القوبعية (القرين) البعد ٩ كم  
خدمات عامة

مياه عامة - بث تلفزيوني
-------------------------

## الدابره

البعد عن المركز ٢١ كم - الاتجاه غرب - نوع الطريق اسفلت  
اقرب مدينة أو قرية بها تعليم القوبعية (القرين) البعد ٦ كم - اقرب مدينة أو قرية بها صحة القوبعية (القرين) البعد ٦ كم  
خدمات عامة

مياه عامة - بث تلفزيوني
-------------------------

## مركز الشعيبة

## الشعيبة

البعد عن الامارة ٨٠ كم - الاتجاه جنوب - نوع الطريق أسفلت  
اقرب مدينة أو قرية بها صحة مكة المكرمة البعد ٨٠ كم

## خدمات التعليم

مستل	اسم المدرسة	نوع التعليم	الجنس		عدد		
			ذكور	اناث	الفصول	الطلبة	معلمين
١	الشعيبة	ابتدائي	ذكور		٦	٩٢	١١
٢	الشعيبة	متوسط	ذكور		٣	٢٥	٥
٣	الشعيبة	تعليم كبار	ذكور		١	٧	٠
٤	الشعيبة	ابتدائي	اناث		٦	٧١	٨

## خدمات الصحة

الوحدات الصحية	الاسم	عدد الاسرة
اسعاف وهلال أحمر	الشعيبة	-

## خدمات عامة

مركز اداري - جوازات - خدمة بريد - هاتف دوائر حكومية - بث تلفزيوني
---

## الخرقاء

البعد عن المركز ٤٠ كم - الاتجاه شرق - نوع الطريق سهل  
اقرب مدينة أو قرية بها صحة مكة المكرمة البعد ١٢٠ كم

## خدمات التعليم

مستل	اسم المدرسة	نوع التعليم	الجنس		عدد		
			ذكور	اناث	الفصول	الطلبة	معلمين
١	الخرقاء	ابتدائي تحفيظ قرآن	ذكور		٧	١٣٣	١٧
٢	بئر الخرقاء	متوسط تحفيظ قرآن	ذكور		٣	٣١	١
٣	الخرقاء	ابتدائي	اناث		١	٧	٨
٤	الخرقاء	ابتدائي تحفيظ قرآن	اناث		٤	٦٦	٠

## خدمات عامة

خدمة بريد
-----------

## الخضراء

البعد عن المركز ٢٠ كم - الاتجاه شمال - نوع الطريق اسفلت  
اقرب مدينة أو قرية بها صحة مكة المكرمة البعد ٦٠ كم

## خدمات التعليم

معلمين معلمات	عدد		الجنس		نوع التعليم	اسم المدرسة	مستل
	الطلبة	الفصول	ذكور	اناث			
١٣	١١٨	٦	ذكور		ابتدائي	الخضراء	١
٢	٦٣	٣	ذكور		متوسط	الخضراء	٢
٨	٩٧	٦	اناث		ابتدائي	الخضراء	٣

## خدمات عامة

خدمة بريد - بث تلفزيوني
-------------------------

## مركز وادي دفاق

## أم الزله

البعد عن الامارة ١٠ كم - الاتجاه شرق - نوع الطريق وعمر  
اقرب مدينة أو قرية بها صحة أم الراكه البعد ٤٠ كم

## خدمات التعليم

معلمين معلمات	عدد		الجنس		نوع التعليم	اسم المدرسة	مستل
	الطلبة	الفصول	ذكور	اناث			
٩	٧٩	٦	ذكور		ابتدائي	دفاق	١
٦	٤٠	٣	ذكور		متوسط	دفاق	٢
٧	١٣	٢	اناث		ابتدائي	الدفاق	٣
١	٣٤	٤	اناث		ابتدائي تحفيظ قرآن	الدفاق	٤

## خدمات عامة

مركز اداري - خدمة بريد
------------------------

## وادي دفاق

البعد عن المركز ٧٥ كم - الاتجاه جنوب - نوع الطريق اسفلت ٣٥ كم - وعمر ٤٠ كم  
اقرب مدينة أو قرية بها تعليم أم الزله البعد ٧٥ كم - اقرب مدينة أو قرية بها صحة أم الراكه البعد ٤٠ كم

## خدمات عامة

خدمة بريد
-----------

## وادي ادام ( الملحاء )

البعد عن المركز ٢٠ كم - الاتجاه جنوب غرب - نوع الطريق وعمر  
اقرب مدينة أو قرية بها صحة أم الراكه البعد ٤٥ كم

## خدمات التعليم

معلمين معلمات	عدد		الجنس		نوع التعليم	اسم المدرسة	مستل
	الطلبة	الفصول	ذكور	اناث			
١٣	١١٠	٦	ذكور		ابتدائي تحفيظ قرآن	الملحاء	١
٠	١٦	٢	ذكور		تعليم كبار	الملحاء	٢
٢	٢١	٢	ذكور		متوسط تحفيظ قرآن	الملحاء	٣
٠	٢٠	١	اناث		ابتدائي	الملحاء	٤
٨	٦١	٤	اناث		ابتدائي تحفيظ قرآن	الملحاء	٥

## خدمات عامة

خدمة بريد
-----------

### حويه تهامه

البعد عن المركز ٤٠ كم - الاتجاه شرق - نوع الطريق وعمر  
اقرب مدينة أو قرية بها صحة أم الراكه البعد ٥٠ كم

خدمات التعليم

معلمين معلمات	عدد		الجنس		نوع التعليم	اسم المدرسة	مسلسل
	الطلبة	الفصول	ذكور	اناث			
٧	٥٨	٦	ذكور	اناث	ابتدائي	حويه نمار	١

خدمات عامة

خدمة بريد
-----------

### مركز البيضاء

#### البيضاء

البعد عن الامارة ٥٥ كم - الاتجاه جنوب - نوع الطريق اسفلت ٤٢ كم - سهل ١٣ كم  
اقرب مدينة أو قرية بها صحة أم الراكه البعد ١٥ كم

خدمات التعليم

معلمين معلمات	عدد		الجنس		نوع التعليم	اسم المدرسة	مسلسل
	الطلبة	الفصول	ذكور	اناث			
٨	١٠١	٦	ذكور	اناث	ابتدائي	وادي البيضاء	١
٨	٣٥	٣	ذكور	اناث	متوسط	وادي البيضاء	٢
٧	٤٤	٣	ذكور	اناث	ثانوي	وادي البيضاء	٣
٨	٤٧	٦	ذكور	اناث	ابتدائي	وادي البيضاء	٤

خدمات عامة

مركز اداري - خدمة بريد
------------------------

### الصهوه

البعد عن المركز ١٠ كم - الاتجاه جنوب - نوع الطريق وعمر  
اقرب مدينة أو قرية بها صحة أم الراكه البعد ٢٥ كم

خدمات التعليم

معلمين معلمات	عدد		الجنس		نوع التعليم	اسم المدرسة	مسلسل
	الطلبة	الفصول	ذكور	اناث			
٧	٥١	٤	ذكور	اناث	ابتدائي تحفيظ قرآن	الصهوه	١

خدمات عامة

مكتب بريد
-----------

### ادام

البعد عن المركز ٢٠ كم - الاتجاه جنوب - نوع الطريق وعمر  
اقرب مدينة أو قرية بها صحة السعديه البعد ٢٥ كم

خدمات التعليم

معلمين معلمات	عدد		الجنس		نوع التعليم	اسم المدرسة	مسلسل
	الطلبة	الفصول	ذكور	اناث			
٨	٥٦	٦	ذكور	اناث	ابتدائي	وادي ادم	١

خدمات عامة

خدمة بريد
-----------

## مركز أم الراكه

## أم الراكه

البعد عن الامارة ٥٥ كم - الاتجاه جنوب شرق - نوع الطريق أسفلت ٤٠ كم - وعمر ١٥ كم

## خدمات التعليم

معلمين	عدد		الجنس		نوع التعليم	اسم المدرسة	مسلسل
	الطلبة	الفصول	ذكور	اناث			
١١	٧٠	٦	ذكور	اناث	ابتدائي	وادي ضيم	١
٤	٢٤	٣	ذكور	اناث	متوسط	وادي ضيم	٢
٩	٥٧	٦	اناث	اناث	ابتدائي	وادي ضيم	٣
٨	٣٨	٣	اناث	اناث	متوسط	وادي ضيم	٤

## خدمات الصحة

عدد الاسرة	الاسم	الوحدات الصحية
-	أم الراكه	مركز رعاية صحية أولية

## خدمات عامة

مركز اداري - خدمة بلدية - خدمة بريد - بث تلفزيوني
---

## الحميدية

البعد عن المركز ٥ كم - الاتجاه شمال - نوع الطريق وعمر

اقرب مدينة أو قرية بها صحة أم الراكه البعد ٥ كم

## خدمات التعليم

معلمين	عدد		الجنس		نوع التعليم	اسم المدرسة	مسلسل
	الطلبة	الفصول	ذكور	اناث			
١٣	١٤٧	٧	ذكور	اناث	ابتدائي	وادي ملكان	١
٤	٣٧	٣	ذكور	اناث	متوسط	وادي ملكان	٢
٠	٣٨	٣	ذكور	اناث	تعليم كبار	ملكان	٣
٨	٦٣	٦	اناث	اناث	ابتدائي	ملكان	٤

## خدمات عامة

خدمة بريد - بث تلفزيوني
-------------------------

## أم دوحه

البعد عن المركز ١٠ كم - الاتجاه شمال - نوع الطريق وعمر

اقرب مدينة أو قرية بها صحة أم الراكه البعد ٣٥ كم

## خدمات التعليم

معلمين	عدد		الجنس		نوع التعليم	اسم المدرسة	مسلسل
	الطلبة	الفصول	ذكور	اناث			
٩	٩٠	٦	ذكور	اناث	ابتدائي	وادي الصمان	١
٨	٦١	٦	اناث	اناث	ابتدائي	أم دوحه	٢

## خدمات عامة

خدمة بريد - بث تلفزيوني
-------------------------

## مركز المطارفه

## المليحا

البعد عن الامارة ١٠٠ كم - الاتجاه شرق - نوع الطريق اسفلت ٧٥ كم - وعبر ٢٥ كم  
اقرب مدينة أو قرية بها صحة نباتة البعد ٣٠ كم

## خدمات التعليم

مستسل	اسم المدرسة	نوع التعليم	الجنس		
			ذكور	اناث	عدد
			معلمين	الطلبة	الفصول
١	المليحاء	ابتدائي	٧	٤١	٦
٢	المليحاء	متوسط	٨	٢٨	٣
٣	المليحاء	ابتدائي	٨	٤٠	٦

## خدمات عامة

مركز اداري - خدمة بريد
------------------------

## مركز جعرانه

## جعرانه

البعد عن الامارة ٢٥ كم - الاتجاه شمال - نوع الطريق اسفلت

## خدمات التعليم

مستسل	اسم المدرسة	نوع التعليم	الجنس		
			ذكور	اناث	عدد
			معلمين	الطلبة	الفصول
١	الجعرانة	ابتدائي	٢٧	٥٣٨	١٨
٢	الجعرانة	متوسط	١٢	٢١٤	٦
٣	الجعرانة	تعليم كبار	٠	١٨	٢
٤	الجعرانة الأولى	ابتدائي	٢٠	٤٤٤	١٢
٥	الجعرانة الثانية	ابتدائي	٩	٨٧	٦
٦	جعرانة	متوسط	٨	٢٣٤	٨
٧	الجعرانة	ثانوي	١٩	١٥٧	٧
٨	الجعرانة	تعليم كبيرات	٢	٨	٢

## خدمات الصحة

الوحدات الصحية	الإسم	عدد الأسرة
مركز رعاية صحية أولية	الجعرانه	-

## خدمات عامة

مركز اداري - كهرباء عامة - مكتب بريد - خدمة بلدية - هاتف - بث تلفزيوني
--

## الشرائع العليا

البعد عن المركز ٢٣ كم - الاتجاه شرق - نوع الطريق اسفلت

## خدمات التعليم

مستسل	اسم المدرسة	نوع التعليم	الجنس		
			ذكور	اناث	عدد
			معلمين	الطلبة	الفصول
١	الشرائع العليا	ابتدائي	١٧	٢٢٥	١٠
٢	الشرائع العليا	متوسط	١٦	١٨٥	٦
٣	الثانية	متوسط ليلي	٠	٢٦٢	٣
٤	الشرائع العليا	تعليم كبار	٠	٣٣	٣
٥	الشرائع العليا	ابتدائي	١٢	٢٣٨	٦

## تابع خدمات التعليم

معلمين معلمات	عدد		الجنس		نوع التعليم	اسم المدرسة	مستل
	الطلبة	الفصول	ذكور	اناث			
١٠	١٢٠	٤	اناث	اناث	متوسط	الشرائع العليا	٦
٩	٩١	٣	اناث	اناث	ثانوي	الشرائع العليا	٧
٢	٢١	٢	اناث	اناث	تعليم كبيرات	الشرائع العليا	٨

## خدمات الصحة

عدد الاسرة	الاسم	الوحدات الصحية
-	الشروع	مركز رعاية صحية أولية

## خدمات عامة

شرطة - كهرباء عامة - مكتب بريد - خدمة بلدية - مكتب برق - هاتف - بث تلفزيوني
---

## الصدر

البعد عن المركز ٣٠ كم - الاتجاه شرق - نوع الطريق سهل  
اقرب مدينة أو قرية بها صحة الشرائع العليا البعد ١٥ كم

## خدمات التعليم

معلمين معلمات	عدد		الجنس		نوع التعليم	اسم المدرسة	مستل
	الطلبة	الفصول	ذكور	اناث			
٨	٢٦	٦	ذكور	ذكور	ابتدائي	وادي الصدر	١
٧	٢٥	٤	اناث	اناث	ابتدائي	الصدر	٢
٢	١٢	٢	اناث	اناث	تعليم كبيرات	الصدر	٣

## خدمات عامة

خدمة بلدية - خدمة بريد
------------------------

## الفيضة

البعد عن المركز ٦٠ كم - الاتجاه جنوب شرق - نوع الطريق اسفلت ٤٥ كم - وعمر ١٥ كم  
اقرب مدينة أو قرية بها صحة أبو حجاره البعد ٤ كم

## خدمات التعليم

معلمين معلمات	عدد		الجنس		نوع التعليم	اسم المدرسة	مستل
	الطلبة	الفصول	ذكور	اناث			
٧	٣٣	٦	ذكور	ذكور	ابتدائي	الضيقة	١
٠	٥	١	ذكور	ذكور	تعليم كبار	الضيقة	٢
٣	١٨	٢	اناث	اناث	ابتدائي	الضيقة	٣

## خدمات عامة

خدمة بريد
-----------



## مركز البجدي

## البجدي

البعد عن الامارة ١٥ كم - الاتجاه شرق - نوع الطريق اسفلت

## خدمات التعليم

معلمين معلمات	عدد		الجنس		نوع التعليم	اسم المدرسة	مستل
	الطلبة	الفصول	ذكور	اناث			
١٧	١٨٨	١١	ذكور		ابتدائي	وادي البجدي	١
٠	٣٣	٣	ذكور		تعليم كبار	البجدي	٢
١٠	١٢٨	٦	اناث		ابتدائي	البجدي	٣
٩	٧٢	٣	اناث		متوسط	البجدي	٤
٧	٥٨	٣	اناث		ثانوي	الزيماء البجدي	٥

## خدمات الصحة

عدد الاسرة	الاسم	الوحدات الصحية
-	البجدي	مركز رعاية صحية أولية

## خدمات عامة

مركز اداري - كهرباء عامة - خدمة بريد
--------------------------------------

## خلاصة عامة عن الخدمات في مركز المحافظة (جدة)

البعد عن الإمارة ٧٨ كم - الاتجاه غرب - نوع الطريق إسفلت

## خدمات التعليم الحكومي

إناث				نوع التعليم	ذكور			
عدد					عدد			
المعلمات	الطالبات	الفصول	المدارس		المعلمين	الطلاب	الفصول	المدارس
٥١٨	٣٩٥٦	٣٢٤	٣٧	رياض أطفال	-	-	-	-
٦١٦٧	٨٨١٨٧	٣٦٠١	٢٠٩	ابتدائي	٥٩٤٣	٩٨٧٨٠	٤٠٠٤	٢٢٤
٣٤٧٥	٤٤٠٤٠	١٤٨٧	١٠٣	متوسط	٣٠٧٤	٤٦٢٠٤	١٦٦٩	١١٨
٢٨٠٦	٣٤١٧٢	١١٧٩	٧١	ثانوي	٢٠٩٠	٣٠٥١٥	١٠٢٥	٦٠
٢٨٦	٢٨٥٣	١٣٤	١٨	ابتدائي تحفيظ قرآن	١١٠	١٤٦٣	٦٣	٦
٦٤	٦٤٢	٢٧	٤	متوسط تحفيظ قرآن	٧٦	٥٢٢	٢٦	٥
٢٨	٢٢٣	١١	٢	ثانوي تحفيظ قرآن	٣٤	١٣٤	٩	٢
١٢٣٦	١١٤١٩	١٠١٠	١٤٨	تعليم كبار / كبيرات	٠	٣٧٩٩	١٢٤	٣٥
-	-	-	-	متوسط ليلي	٠	٢٦٨٤	٦٤	١٢
-	-	-	-	ثانوي ليلي	٠	٢٢٨٧	٤٥	٧
٠	٢٣٠	١٠	٢	تعليم كبيرات متوسط	-	-	-	-
-	-	-	-	معهد علمي متوسط	٣١	٢٦١	٩	١
-	-	-	-	معهد علمي ثانوي	٠	٣٠٩	٩	١
-	-	-	-	الثانوية التجارية (ص.م)	٥٦	٨٦٩	٣٢	١
-	-	-	-	المعهد الثانوي الصناعي	١٥٥	١٩٦٢	٥٧	١
-	-	-	-	مركز التدريب المهني (ص.م)	١٠١	١٤٢٧	٦٠	١
٥٨	٣٦٤	٢١	١	المعهد الثانوي المهني	-	-	-	-
٥٦	٢٤٤	٢٣	١	معهد التربية الفكرية	٨٩	٣٩٦	٤٣	١
٨٦	٣٣٩	٣٩	١	معهد الأمل للصم	٩٥	٣٠٠	٣٣	٣
-	-	-	-	كلية إعداد المعلمين	١٧٣	٢١٨٢	٤٨	١
-	-	-	-	الكلية التقنية (قاعات - ورش)	٢٧٨	٤٩٠٧	١٠٤	٢
٥٠	٢٩٨	١٢	١	كلية العلوم الصحية	٦٩	٣٣٠	١٤	١
٦	١٤٠	٩	١	مركز التفصيل والخياطة	-	-	-	-
٤٠	١٠٤	١٥	١	معهد النور	-	-	-	-

## خدمات التعليم العالي

عدد				نوع التعليم
هيئة التدريس	الطلاب/الطالبات	القاعات	الكليات	
١٢٢٢	٢٥٣٢١	٣٩٩	١١	جامعة الملك عبد العزيز

## خدمات التعليم الأهلي

إناث				نوع التعليم	ذكور			
عدد					عدد			
المعلمات	الطالبات	الفصول	المدارس		المعلمين	الطلاب	الفصول	المدارس
٨٢٦	٩٧٩٤	٥٨٥	١٢٨	رياض أطفال	-	-	-	-
١٦١٩	١٥٥٤٦	٩٦٤	١١٣	ابتدائي	٢١٥٦	٢١٨٣٥	١١٨٣	٩٤
١٢٧	٥٣٦٤	٢٨٦	٥٧	متوسط	١١٥٢	٩٧٢١	٥٠٠	٧٨
٢٧٥	٤٨٩٢	٢٤٨	٣٥	ثانوي	٨٧٥	٨٢٣١	٣٩٦	٤٤
١٦٨	١٦٦١	٩٩	١٣	ابتدائي تحفيظ قرآن	٦٣	٨٣٠	٣٩	٣
٢	٢٢٨	١٢	٣	متوسط تحفيظ قرآن	١٠	٨١	٤	١
٠	٧٤	٣	١	ثانوي تحفيظ قرآن	-	-	-	-
-	-	-	-	متوسط ليلي	٠	١٠٧	٤	١
-	-	-	-	ثانوي ليلي	٠	١٤٩	٦	١

## خدمات الصحة

عدد					القطاع
مراكز الإسعاف	المراكز والمستوصفات	الأطباء	الاسرة	المستشفيات	
٦	٣٨	١٠٥٤	٢٨٦٤	١١	حكومي
-	٣٠	١٣٦١	٢٩٠	٢٩	أهلي

## خدمات عامة

مركز إداري - هاتف - أحوال مدنية - بلدية - إدارة تعليم بنين - وكالة سفر - تلکس - فرع أوقاف - إدارة تعليم بنات - بث تلفزيوني - فرع زراعي - جوازات - محكمة - كهرباء عامة - بنك زراعي - مرور - كتابة عدل - مياه عامة - مكتب بريد - شرطة - مركز هيئة - مكتب عمل - ضمان اجتماعي - مكتب برق - دفاع مدني - مركز تنمية - مكتبة عامة - خدمات مصرفية.

## مركز ثول

### ثول

البعد عن المحافظة ٩٠ كم - الاتجاه شمال - نوع الطريق اسفلت

#### خدمات التعليم

مستسلسل	اسم المدرسة	نوع التعليم	الجنس		عدد		
			ذكور	اناث	الفصول	الطلبة	معلمين / معلمات
١	الحسين بن علي	ابتدائي	ذكور		١٢	٢٦٧	١٩
٢	الطبراني	ابتدائي	ذكور		١٢	١٧٣	١٨
٣	ثول	متوسط	ذكور		٨	٢٣٥	١٧
٤	ثول	متوسط ليلي	ذكور		٣	٧٥	٠
٥	ثول	ثانوي	ذكور		٦	٢٠١	١٢
٦	الحسين بن علي	تعليم كبار	ذكور		١	٢٠	٠
٧	ثول	ابتدائي	اناث		١٤	٣٦٠	٣٠
٨	ثول	متوسط	اناث		٦	٢٣٧	١٧
٩	ثول	ثانوي	اناث		٨	٢٠٦	١٧

#### خدمات الصحة

الوحدات الصحية	الاسم	عدد الاسرة
مركز رعاية صحية أولية	ثول	-
اسعاف وهلال أحمر	ثول	-

#### خدمات عامة

مركز اداري - دفاع مدني - شرطة - بلدية - خدمات مصرفية - مياه عامة - كهرباء عامة - مكتب بريد - مكتب برق - هاتف - بث تلفزيوني
--

## مركز بحره

### بحره

البعد عن المحافظة ٣٧ كم - الاتجاه شرق - نوع الطريق اسفلت

#### خدمات التعليم

مستسلسل	اسم المدرسة	نوع التعليم	الجنس		عدد		
			ذكور	اناث	الفصول	الطلبة	معلمين / معلمات
١	بحرة الأولى	ابتدائي	ذكور		١٥	٣٥١	٢٣
٢	بحرة الثانية	ابتدائي	ذكور		١١	١٧٢	١٦
٣	بحره	متوسط	ذكور		١٢	٣٢٢	٢١
٤	بحره	متوسط ليلي	ذكور		٣	١٠١	٠
٥	بحره	ثانوي	ذكور		١٦	٤٩٠	٣٦
٦	بحره الأولى	ثانوي ليلي	ذكور		٢	١٥٥	٠
٧	بحره الأولى	ابتدائي	اناث		١٧	٣٣٣	٢٧
٨	الثانية ببحره	ابتدائي	اناث		١١	٢٢٦	١٩
٩	بحره	متوسط	اناث		١١	٢٨١	٢٤
١٠	بحره الأولى	ثانوي	اناث		٩	١٩٩	٢٤
١١	بحره الأولى	تعليم كبيرات	اناث		٥	٣٩	٦
١٢	بحرة الثانية	تعليم كبيرات	اناث		٣	٥٦	٣
١٣	بحرة الشمالية ٢	تعليم كبيرات	اناث		٥	٤٩	٥

#### خدمات الصحة

الوحدات الصحية	الاسم	عدد الاسرة
مركز رعاية صحية أولية	بحره	-
اسعاف وهلال أحمر	بحره	-

#### خدمات عامة

مركز اداري - دفاع مدني - مركز هيئه - شرطة - بلدية - خدمات مصرفية - مياه عامه - كهرباء عامه - مكتب بريد - مكتب برق - هاتف - بث تلفزيوني - تلكس - مندوبية تعليم البنات
--

## النقطة البيضاء ( الحذيفات )

البعد عن المركز ١٢ كم - الاتجاه غرب - نوع الطريق اسفلت  
اقرب مدينة أو قرية بها صحة بحره البعد ١٢ كم

## خدمات التعليم

معلمين	عدد		الجنس		نوع التعليم	اسم المدرسة	مسلسل
	الطلبة	الفصول	ذكور	اناث			
٧	٥٦	٦	ذكور		ابتدائي	الحذيفات	١
١٤	١٧٠	٩	اناث		ابتدائي	السابعه	٢

## خدمات عامة

كهرباء عامه - خدمة بلدية - خدمة بريد - هاتف - بث تلفزيوني
---

## الزلال

البعد عن المركز ١٢ كم - الاتجاه شرق - نوع الطريق اسفلت  
اقرب مدينة أو قرية بها صحة العسييلة البعد ١٥ كم

## خدمات التعليم

معلمين	عدد		الجنس		نوع التعليم	اسم المدرسة	مسلسل
	الطلبة	الفصول	ذكور	اناث			
٨	٨٠	٦	ذكور		ابتدائي	الزلال	١
٨	٦٤	٦	اناث		ابتدائي	الزلال	٢
٧	٤٦	٣	اناث		متوسط	الزلال	٣

## خدمات عامة

مياه عامه - كهرباء عامه - خدمة بلدية - خدمة بريد
--

## الشميسي الحديبه

البعد عن المركز ١٨ كم - الاتجاه شرق - نوع الطريق اسفلت  
اقرب مدينة أو قرية بها تعليم العسييلة البعد ٢ كم - اقرب مدينة أو قرية بها صحة العسييلة البعد ٢ كم

## خدمات عامة

كهرباء عامه - خدمة بلدية - هاتف
---------------------------------

## خلاصة عامة عن الخدمات في مركز المحافظة (الطائف)

البعد عن الإمارة ٨٨ كم - الاتجاه شرق - نوع الطريق إسفلت

### خدمات التعليم الحكومي

إناث				نوع التعليم	ذكور			
عدد					عدد			
المعلمات	الطالبات	الفصول	المدارس		المعلمين	الطلاب	الفصول	المدارس
٧٧	٥٧٦	٣٣	٦	رياض أطفال	-	-	-	-
١٧٨٢	٢٨٠٣٤	١١١٢	٨٥	ابتدائي	٢١٥٢	٣٠٠١٦	١٢٦٢	٨٤
١١٣٢	١٣٨٥٨	٤٤١	٤٢	متوسط	١٠٩٥	١٤٦٨٦	٥٤٨	٤٨
٨٢٨	١١٥٦٣	٣٣٠	٢٧	ثانوي	٧٠٤	١٠٠٩٤	٣٠٦	١٨
٩١	١٤٧٢	٥٨	٥	ابتدائي تحفيظ قرآن	٥٧	٦٩٨	٢٨	٤
٣٠	٢٦٠	١١	٢	متوسط تحفيظ قرآن	٢٩	٣١٢	١٤	٢
١٧	١١٢	٦	١	ثانوي تحفيظ قرآن	١٤	١٤٧	٧	١
١٨٩	٢١٧٢	١٧٨	٣٦	تعليم كبار / كبييرات	١٢٦	٣٢٩٠	١١٩	١٣
-	-	-	-	متوسط ليلي	٠	٨٩٢	٢٣	٦
-	-	-	-	ثانوي ليلي	٠	٩٣٩	٢٤	٥
٢	٣٦	٢	١	تعليم كبار / كبييرات متوسط	-	-	-	-
-	-	-	-	معهد علمي متوسط	٢٠	٢١٩	٧	١
-	-	-	-	معهد علمي ثانوي	٠	١٩٤	٧	١
-	-	-	-	الثانوية التجارية (ص.م)	٢٧	٣٨٨	١٥	١
-	-	-	-	معهد المراقبين الفنيين	٦٣	٣٧٤	١٨	١
١٧	١١٢	٥	١	المعهد الصحي	١٨	١٢٢	٤	١
-	-	-	-	المعهد الثانوي الصناعي	٩٤	٨١٩	٢٩	١
-	-	-	-	مركز التدريب المهني (ص.م)	٥١	٣٧١	١٣	١
٢٠	١٧٩	١٠	١	المعهد الثانوي المهني	-	-	-	-
-	-	-	-	معهد التربية الفكرية	٤٩	٢٢٧	٢٣	١
١٢	٨٢	٨	١	معهد الأمل للصم	٣٤	١٤٠	١٧	١
-	-	-	-	كلية إعداد المعلمين	١٢٢	٢٣١٢	٦٤	١
١٢٦	٣٩٨٠	٦١	٢	كلية التربية	-	-	-	-
١	٩٧	٦	١	مركز تفصيل وخياطة	-	-	-	-

### خدمات التعليم العالي

عدد				نوع التعليم
هيئة التدريس	الطلاب/الطالبات	القاعات	الكليات	
١٧٤	٥١٧٣	٥٠	٢	جامعة أم القرى (فرع)

## خدمات التعليم الأهلي

إناث				نوع التعليم	ذكور			
عدد					عدد			
المعلمات	الطالبات	الفصول	المدارس		المعلمين	الطلاب	الفصول	المدارس
٥٨	٦١١	٤٤	٧	رياض أطفال	-	-	-	-
٨٨	٨١١	٥٤	٦	ابتدائي	٢٥٤	٢٢٩٥	١٣٥	١٠
١٢	٢٥٥	٢١	٦	متوسط	١٠٠	٨١٦	٤٩	١٠
٨	١٢٨	٩	٢	ثانوي	٣٦	٤٢٣	٢٣	٥
-	-	-	-	ابتدائي تحفيظ قرآن	٦	٦٣	٣	١
-	-	-	-	متوسط ليلي	٠	١٤٨	٥	١
-	-	-	-	ثانوي ليلي	٠	٦٨١	٢١	٢

## خدمات الصحة

عدد					القطاع
مراكز الإسعاف	المراكز والمستوصفات	الأطباء	الاسرة	المستشفيات	
٥	١٩	٣٤٤	١٧٨٠	٧	حكومي
-	٢٥	٤٩	١٣٢	٤	أهلي

## خدمات عامة

مركز اداري - هاتف - أحوال مدنية - بلدية - إدارة تعليم بنين - وكالة سفر - مديرية زراعية - تليكس - فرع أوقاف - إدارة تعليم بنات - بث تلفزيوني - جوازات - محكمة - كهرباء عامة - بنك زراعي - مرور - كتابة عدل - مياه عامة - مكتب بريد - شرطة - مركز هيئة - مكتب عمل - ضمان اجتماعي - مكتب برق - دفاع مدني - مركز تنمية - مكتبة عامة - خدمات مصرفية.

## الحويه

البعد عن المحافظة ١٨ كم - الاتجاه شرق - نوع الطريق اسفلت

خدمات التعليم

معلمين	عدد		الجنس		نوع التعليم	اسم المدرسة	مستل
	الطلبة	الفصول	ذكور	اناث			
٣٢	٥١٤	١٩	ذكور		ابتدائي	عمر بن الخطاب	١
٣٧	٦١٧	٢٣	ذكور		ابتدائي	القادسية	٢
٣٦	٥٦١	٢٢	ذكور		ابتدائي	اليرموك	٣
٣١	٥١٩	١٨	ذكور		ابتدائي	الأمير عبد الرحمن - الدفاع	٤
٢٠	٣٨١	١٢	ذكور		ابتدائي	موسى بن نصير الحرس	٥
٢٠	٣٩١	١٢	ذكور		ابتدائي	عمرو بن العاص الحرس	٦
٢٣	٣٦٧	١٣	ذكور		ابتدائي	أبو ايوب الأنصاري	٧
٢٥	٤٠٤	١٥	ذكور		ابتدائي	اجنادين	٨
٢٨	٥٠٢	١٨	ذكور		ابتدائي	بدر	٩
٤٦	٨٩٥	٢٩	ذكور		ابتدائي	حراء	١٠
٢٦	٤٣١	١٦	ذكور		ابتدائي	طيبة	١١
٣٦	٤٩٨	١٧	ذكور		ابتدائي	عبد الرحمن بن عوف	١٢
٣٠	٤٩٠	١٨	ذكور		ابتدائي	الحوية	١٣
٦	٣٤	٣	ذكور		ابتدائي أهلي	المواهب	١٤
٣	٧٧	٣	ذكور		ابتدائي تحفيظ قرآن	الحوية	١٥
١٧	١٥٥	٧	ذكور		ابتدائي تحفيظ قرآن	عبد الله بن مسعود	١٦
٢٤	٣٠١	١٤	ذكور		ابتدائي تحفيظ قرآن	الحويه	١٧
٢٩	٤٠٠	١٥	ذكور		متوسط	الملك فهد - الدفاع	١٨
٢٤	٢٨٦	١٢	ذكور		متوسط	الأمير ماجد	١٩
٢٩	٢٦٦	١٤	ذكور		متوسط	الطفيل بن عمرو	٢٠
٣٠	٤٦٣	١٥	ذكور		متوسط	أبو بكر الصديق - الحرس	٢١
٢٥	٤٧٦	١٢	ذكور		متوسط	الحويه	٢٢
٢٩	٣٧١	١٤	ذكور		متوسط	سعد بن أبي وقاص	٢٣
٢٦	٢٨١	١٢	ذكور		متوسط	الملك خالد	٢٤
١٦	١٦٦	٨	ذكور		متوسط	أم القرى	٢٥
١٩	٢٤٦	٩	ذكور		متوسط	ابي حنيفة	٢٦
٣٨	٥٠٣	٢٠	ذكور		متوسط	أبو بكر الصديق	٢٧
٠	١٥٧	٣	ذكور		متوسط ليلي	الحويه	٢٨
٠	١٤٦	٣	ذكور		متوسط ليلي	الأمير سلطان - الدفاع	٢٩
٠	٢٢٠	٧	ذكور		متوسط أهلي ليلي	المواهب	٣٠
١٦	٢٣٤	٧	ذكور		ثانوي	الشيخ عبد العزيز بن باز	٣١
٤٥	٧٢٩	٢١	ذكور		ثانوي	الملك عبد العزيز	٣٢
٣٠	٣٢٨	١٤	ذكور		ثانوي	الأمير سلطان - الدفاع	٣٣
٢٠	٢٤٦	٩	ذكور		ثانوي	الملك عبد العزيز - الحرس	٣٤
٤٧	٦٧٧	٢١	ذكور		ثانوي	الحويه	٣٥
٠	١٦٦	٣	ذكور		ثانوي ليلي	الأمير سلطان - الدفاع	٣٦
٠	١٣٥	٣	ذكور		ثانوي ليلي	عمر بن عبد العزيز - الحرس	٣٧
٠	٢٨٨	٨	ذكور		ثانوي أهلي ليلي	المواهب	٣٨
٠	١١	١	ذكور		تعليم كبار	الحوية	٣٩
٠	٦٨	٣	ذكور		تعليم كبار	بدر	٤٠
٠	٦٠	٣	ذكور		تعليم كبار	ثقيف	٤١
٠	١٠	١	ذكور		تعليم كبار	الفيصليه	٤٢
١٢	٩٣	٤	ذكور		متوسط تحفيظ قرآن	الحوية	٤٣
٠	٣٤	٣	ذكور		متوسط تحفيظ قرآن	عبد الله بن مسعود	٤٤
٦	٥٣	٣	ذكور		ثانوي تحفيظ قرآن	الحوية	٤٥
٢٦	٥٥٢	١٨	أناث		ابتدائي	التاسعه	٤٦
١٨	٢٧٢	١٢	أناث		ابتدائي	العاشره	٤٧



تابع خدمات التعليم

معلمين	عدد		الجنس	نوع التعليم	اسم المدرسة	مسلسل
	معلمين	الطلبة				
٣٣	٦٥٢	٢٤	أناث	ابتدائي	الحوية الأولى	٤٨
١٨	١٩٥	١٢	أناث	ابتدائي	الحوية الثانية	٤٩
٢٧	٥٦٨	١٩	أناث	ابتدائي	الحوية الثالثة	٥٠
٢٨	٥٨٥	١٨	أناث	ابتدائي	الحوية الرابعة	٥١
٢٧	٤٦٣	١٨	أناث	ابتدائي	الحوية الخامسة	٥٢
٣١	٤٦٥	١٨	أناث	ابتدائي	الحوية السادسة	٥٣
٢٣	٤٨٤	١٥	أناث	ابتدائي	الحوية السابعة	٥٤
١٩	٣٩٨	١٢	أناث	ابتدائي	الحوية الثامنة	٥٥
١١	١٤٤	٦	أناث	ابتدائي	سكن الضباط	٥٦
٢٠	٢٢٠	١٢	أناث	ابتدائي	القاعده الثانية	٥٧
١٩	٣٧١	١٣	أناث	ابتدائي	الحادي عشر بالحويه	٥٨
١٤	٢٠٨	١٠	أناث	ابتدائي	الثانية عشر بالحويه	٥٩
٨	٢٠٠	٦	أناث	ابتدائي	الثالثة عشر بالحويه	٦٠
٣	٣١	٢	أناث	ابتدائي تحفيظ قرآن	الحوية	٦١
٢٤	١٦٧	٩	أناث	متوسط	السابعة بالحويه	٦٢
٢٧	٣٢٨	١٠	أناث	متوسط	الخامسة	٦٣
٢٤	٢٣٩	١٠	أناث	متوسط	السادسة	٦٤
٢٩	٤٧٠	١٢	أناث	متوسط	الحوية الأولى	٦٥
٣٢	٢٩٠	١٢	أناث	متوسط	الحوية الثانية	٦٦
٣٦	٦٥٧	١٧	أناث	متوسط	الحوية الثالثة	٦٧
٣١	٥٣٥	١٦	أناث	متوسط	الحوية الرابعة	٦٨
٣٤	٥٧٢	١٣	أناث	ثانوي	الحوية الأولى	٦٩
٣٢	٢٧٤	١٠	أناث	ثانوي	الحوية الثانية	٧٠
٤٠	٦٠١	١٧	أناث	ثانوي	الثالثة	٧١
٣٥	٦٤٦	١٧	أناث	ثانوي	الرابعة	٧٢
٩	١٠٧	٩	أناث	تعليم كبيرات	الحوية الأولى	٧٣
١١	١٥١	١٠	أناث	تعليم كبيرات	الثانية	٧٤
٦	٥٤	٤	أناث	تعليم كبيرات	الثالثة	٧٥
٤	٣٩	٣	أناث	تعليم كبيرات	الرابعة بالحويه	٦٧
١٠	٤٩	٣	أناث	متوسط تحفيظ قرآن	الحوية	٧٧

خدمات الصحة

عدد الأطباء	عدد الاسرة	الاسم	الوحدات الصحية
-	-	الحوية - غرب الحوية	مركز رعاية صحية أولية
-	-	الحوية - شرق الحوية	مركز رعاية صحية أولية
٣١	١١٢	الحسن	مستشفى أهلى
١٢	٣٠	النهضة	مستشفى أهلى
-	-	الطالع	مستوصف أهلى
-	-	السامر	مستوصف أهلى
-	-	الغايه الطبي	مستوصف أهلى
-	-	المختار	مستوصف أهلى
-	-	بن طريخم	مستوصف أهلى
-	-	مجمع عيادات نسائي	مستوصف أهلى
-	-	الوديان	مستوصف أهلى

خدمات عامة

دفاع مدني - مركز هيئة - شرطة - خدمات مصرفية - كهرباء عامة - مكتب بريد - خدمة بلدية - مكتب برق - هاتف - بث تلفزيوني  
تلکس - وكالة سفر .

## أبو حرب

البعد عن المحافظة ١٨ كم - الاتجاه جنوب - نوع الطريق اسفلت  
اقرب مدينة أو قرية بها صحة أبو غيل وآل عميرين البعد ٢ كم

### خدمات التعليم

مستسل	اسم المدرسة	نوع التعليم	الجنس		عدد		
			ذكور	اناث	معلمين	الطلبة	الفصول
١	عمرو بن العاص	ابتدائي	١٠	٦١	٦	١٠	٦١

### خدمات عامة

كهرباء عامة - خدمة بلدية - خدمة بريد - بث تلفزيوني
--

## السريج

البعد عن المحافظة ٢٢ كم - الاتجاه جنوب - نوع الطريق اسفلت  
اقرب مدينة أو قرية بها صحة أبو غيل وآل عميرين البعد ٩ كم

### خدمات التعليم

مستسل	اسم المدرسة	نوع التعليم	الجنس		عدد		
			ذكور	اناث	معلمين	الطلبة	الفصول
١	السريج	ابتدائي	١٥	١٦٥	٨	١٥	١٦٥
٢	السريج	متوسط	١٠	٩١	٥	١٠	٩١
٣	السريج بالوسطه	ابتدائي	١٢	١١٩	٧	١٢	١١٩
٤	السريج	متوسط	١١	١٠٤	٤	١١	١٠٤
٥	السريج	ثانوي	١٤	١٧٤	٦	١٤	١٧٤

### خدمات عامة

كهرباء عامة - خدمة بلدية - بث تلفزيوني
--

## الأبهر

البعد عن المحافظة ٢١ كم - الاتجاه جنوب - نوع الطريق اسفلت  
اقرب مدينة أو قرية بها صحة أبو غيل وآل عميرين البعد ٩ كم

### خدمات التعليم

مستسل	اسم المدرسة	نوع التعليم	الجنس		عدد		
			ذكور	اناث	معلمين	الطلبة	الفصول
١	السرر	ابتدائي	١٠	٨٤	٦	١٠	٨٤
٢	السرر	تعليم كبيرات	٤	٤٣	٤	٤	٤٣

### خدمات عامة

دفاع مدني - شرطة - كهرباء عامة - خدمة بلدية - خدمة بريد - هاتف - بث تلفزيوني
--

## الملعب

البعد عن المحافظة ٢٦ كم - الاتجاه جنوب - نوع الطريق اسفلت  
اقرب مدينة أو قرية بها صحة أبو غيل وآل عميرين البعد ١٢ كم

### خدمات التعليم

مستسل	اسم المدرسة	نوع التعليم	الجنس		عدد		
			ذكور	اناث	معلمين	الطلبة	الفصول
١	حمزه بن عبد المطلب	ابتدائي	٢٤	٢١٤	١٢	٢٤	٢١٤
٢	حمزه بن عبد المطلب	متوسط	١٦	١٤٩	٧	١٦	١٤٩

تابع خدمات التعليم

مستسل	اسم المدرسة	نوع التعليم	الجنس		
			ذكور	اناث	الفصول
٢	حمزه بن عبد المطلب	ثانوي	٩	٢٠٨	١٧
٤	الملعب	ابتدائي	٨	١٨٣	١٣
٥	الملعب	متوسط	٦	١٧٤	١٤
٦	الملعب	تعليم كبيرات	٣	٢٥	٤

خدمات عامة

دفاع مدني - شرطة - كهرباء عامة - خدمة بلدية - خدمة بريد - هاتف - بث تلفزيوني
--

القرايه

البعد عن المحافظة ٣١ كم - الاتجاه جنوب - نوع الطريق اسفلت  
اقرب مدينة أو قرية بها صحة عباسه البعد ٦ كم

خدمات التعليم

مستسل	اسم المدرسة	نوع التعليم	الجنس		
			ذكور	اناث	الفصول
١	الغرابية	ابتدائي	٢	١٠	٤
٢	غرابيه	ابتدائي	٥	٢٣	٦

خدمات عامة

كهرباء عامة - خدمة بلدية - خدمة بريد - بث تلفزيوني
--

عباسه

البعد عن المحافظة ٣٧ كم - الاتجاه جنوب - نوع الطريق اسفلت

خدمات التعليم

مستسل	اسم المدرسة	نوع التعليم	الجنس		
			ذكور	اناث	الفصول
١	عباسه بنى سعد	ابتدائي	٦	٤٥	٩
٢	عباسه بنى سعد	ابتدائي	٥	٣٠	٧

خدمات الصحة

الوحدات الصحية	الاسم	عدد الاسرة
مركز رعاية صحية أولية	عباسه بنى سعد	-

خدمات عامة

كهرباء عامة - خدمة بريد - هاتف - بث تلفزيوني
--

الحمراء

البعد عن المحافظة ٣٤ كم - الاتجاه جنوب - نوع الطريق اسفلت  
اقرب مدينة أو قرية بها صحة عباسه البعد ٣ كم

خدمات التعليم

مستسل	اسم المدرسة	نوع التعليم	الجنس		
			ذكور	اناث	الفصول
١	المعدن	ابتدائي	٦	٤٠	٨

خدمات عامة

كهرباء عامة - خدمة بلدية - خدمة بريد - هاتف - بث تلفزيوني
---

## الريـع

البعد عن المحافظة ٤٠ كم - الاتجاه جنوب - نوع الطريق اسفلت

## خدمات التعليم

معلمين معلمات	عدد		الجنس		نوع التعليم	اسم المدرسة	مسلسل
	الطلبة	الفصول	ذكور	اناث			
٧	٤٠	٦	ذكور		ابتدائي	بقران	١
١٥	١٣٠	٦	ذكور		متوسط	بقران	٢
١٢	١١٧	٦	ذكور		ثانوي	بقران	٣
٩	٣٢	٥	اناث		ابتدائي	ربع بقران	٤
٧	٦٧	٣	اناث		متوسط	ربع بقران	٥

## خدمات الصحة

عدد الاسرة	الاسم	الوحدات الصحية
-	بقران بني سعد	مركز رعاية صحية أولية

## خدمات عامة

دفاع مدني - كهرباء عامة - خدمة بلدية - خدمة بريد - بث تلفزيوني
--

## السراحين

البعد عن المحافظة ٤٧ كم - الاتجاه جنوب - نوع الطريق اسفلت ٤٠ كم - سهل ٧ كم

اقرب مدينة أو قرية بها صحة الريع البعد ٧ كم

## خدمات التعليم

معلمين معلمات	عدد		الجنس		نوع التعليم	اسم المدرسة	مسلسل
	الطلبة	الفصول	ذكور	اناث			
٧	٤٠	٦	ذكور		ابتدائي	عبد الله بن حنظله	١
١١	٤٨	٦	اناث		ابتدائي	السراحين	٢

## خدمات عامة

خدمة بريد - بث تلفزيوني
-------------------------

## الشواحطه

البعد عن المحافظة ٣٥ كم - الاتجاه جنوب شرق - نوع الطريق اسفلت ٣٠ كم - سهل ٥ كم

اقرب مدينة أو قرية بها صحة الريع البعد ١٠ كم

## خدمات التعليم

معلمين معلمات	عدد		الجنس		نوع التعليم	اسم المدرسة	مسلسل
	الطلبة	الفصول	ذكور	اناث			
٩	٤١	٥	اناث		ابتدائي	الصربرات	١
١٠	٥٩	٣	اناث		متوسط	الصربرات	٢
٩	٨٩	٥	اناث		ثانوي	الصربرات	٣

## خدمات عامة

كهرباء عامة - خدمة بريد - بث تلفزيوني
---------------------------------------

## المشايع وجرجه

البعد عن المحافظة ٣٥ كم - الاتجاه جنوب - نوع الطريق اسفلت  
اقرب مدينة أو قرية بها صحة السودا البعد ٥ كم

### خدمات التعليم

مستسل	اسم المدرسة	نوع التعليم	الجنس		عدد		
			ذكور	اناث	معلمين	الطلبة	الفصول
١	ثماله الأولى	ابتدائي	ذكور		١١	٦٢	٦
٢	ثماله السفلى	ابتدائي	اناث		٦	٥٠	٦
٣	ثماله السفلى	متوسط	اناث		٨	٧٠	٣
٤	ثماله السفلى	ثانوي	اناث		١٣	٧١	٥

### خدمات عامة

كهرباء عامة - خدمة بلدية - خدمة بريد - هاتف - بث تلفزيوني

## السوده

البعد عن المحافظة ٤٠ كم - الاتجاه جنوب - نوع الطريق اسفلت  
اقرب مدينة أو قرية بها تعليم المشايخ وجرجه البعد ٥ كم

### خدمات الصحة

الوحدات الصحية	الاسم	عدد الاسرة
مركز رعاية صحية أولية	ثماله	-

### خدمات عامة

كهرباء عامة - خدمة بلدية - خدمة بريد - هاتف - بث تلفزيوني

## المسيل

البعد عن المحافظة ٥٥ كم - الاتجاه جنوب - نوع الطريق اسفلت  
اقرب مدينة أو قرية بها صحة السودا البعد ١٥ كم

### خدمات التعليم

مستسل	اسم المدرسة	نوع التعليم	الجنس		عدد		
			ذكور	اناث	معلمين	الطلبة	الفصول
١	ثماله العليا	ابتدائي	ذكور		٩	٦٦	٦
٢	ثماله العليا	متوسط	ذكور		١٥	٩٠	٦
٣	ثماله العليا	ثانوي	ذكور		١٠	٨٥	٥
٤	ثماله العليا	ابتدائي	اناث		٨	٧٧	٦

### خدمات عامة

كهرباء عامة - خدمة بلدية - خدمة بريد - بث تلفزيوني

## النصبه

البعد عن المحافظة ٣٠ كم - الاتجاه جنوب - نوع الطريق اسفلت  
اقرب مدينة أو قرية بها صحة أبو غيل وآل عميرين البعد ٢ كم

### خدمات التعليم

مستسل	اسم المدرسة	نوع التعليم	الجنس		عدد		
			ذكور	اناث	معلمين	الطلبة	الفصول
١	النصبه بني سالم	ابتدائي	ذكور		٥	١٩	٣

### خدمات عامة

كهرباء عامة - خدمة بلدية - خدمة بريد - بث تلفزيوني

## أبو غيل وآل عميرين

البعد عن المحافظة ٢٧ كم - الاتجاه جنوب - نوع الطريق أسفلت

## خدمات التعليم

مستسل	اسم المدرسة	نوع التعليم	الجنس		عدد		
			ذكور	اناث	الفصول	الطلبة	معلمين
١	أبو غيل	ابتدائي	ذكور		٣	١٦	٥
٢	أبو غيل بني سالم	ابتدائي	اناث		٥	٤٠	١٠

## خدمات الصحة

الوحدات الصحية	الاسم	عدد الاسرة
مركز رعاية صحية أولية	أبو غيل بني سالم	-

## خدمات عامة

كهرباء عامة - خدمة بلدية - خدمة بريد - بث تلفزيوني
--

## العقده (الحصن)

البعد عن المحافظة ٧٠ كم - الاتجاه جنوب شرق - نوع الطريق أسفلت ٥٠ كم - وعمر ٢٠ كم

## خدمات التعليم

مستسل	اسم المدرسة	نوع التعليم	الجنس		عدد		
			ذكور	اناث	الفصول	الطلبة	معلمين
١	العيلة	ابتدائي	ذكور		٦	٦١	٨
٢	العيلة	متوسط	ذكور		٣	٢٥	٧
٣	العيلة	تعليم كبار	ذكور		١	٨	٠
٤	العيلة	ابتدائي	اناث		٤	٢٩	٦

## خدمات الصحة

الوحدات الصحية	الاسم	عدد الاسرة
مركز رعاية صحية أولية	العيله	-

## خدمات عامة

خدمة بريد - بث تلفزيوني
-------------------------

## العقرب

البعد عن المحافظة ٣٥ كم - الاتجاه شرق - نوع الطريق أسفلت ٢٥ كم - سهل ١٠ كم

اقرب مدينة أو قرية بها صحة الحويه البعد ١٧ كم

## خدمات التعليم

مستسل	اسم المدرسة	نوع التعليم	الجنس		عدد		
			ذكور	اناث	الفصول	الطلبة	معلمين
١	العرج	ابتدائي		اناث	٦	٤٥	٨

## خدمات عامة

كهرباء عامة - خدمة بلدية - هاتف - بث تلفزيوني
---

## الجفر

البعد عن المحافظة ٥٥ كم - الاتجاه شرق - نوع الطريق اسفلت ٤٣ كم - سهل ١٢ كم  
اقرب مدينة أو قرية بها صحة الحويه البعد ٢٣ كم

### خدمات التعليم

مستسل	اسم المدرسة	نوع التعليم	الجنس			عدد	
			ذكور	اناث	الفصول	الطلبة	معلمين
١	الجفر	ابتدائي	ذكور		١١	٢٤٤	١٨
٢	الجفر	متوسط	ذكور		٥	١١٣	٨
٣	الجفر	ثانوي	ذكور		٤	٢٤	٨
٤	الجفر	ابتدائي	اناث		٦	٨٥	٩

### خدمات عامة

خدمة بريد - بث تلفزيوني
-------------------------

## المجنب

البعد عن المحافظة ٤٥ كم - الاتجاه شمال شرق - نوع الطريق اسفلت  
اقرب مدينة أو قرية بها صحة الحويه البعد ٢٥ كم

### خدمات التعليم

مستسل	اسم المدرسة	نوع التعليم	الجنس			عدد	
			ذكور	اناث	الفصول	الطلبة	معلمين
١	بني عدوان	ابتدائي	ذكور		٦	٩٦	٩
٢	بني عدوان	متوسط	ذكور		٤	٦٢	١١
٣	بني عدوان	ابتدائي	اناث		٦	٤٩	٨

### خدمات عامة

خدمة بريد - بث تلفزيوني
-------------------------

## قرى وادي جليل

البعد عن المحافظة ٤٠ كم - الاتجاه شرق - نوع الطريق أسفلت ٣٥ كم - سهل ٥ كم

### خدمات التعليم

مستسل	اسم المدرسة	نوع التعليم	الجنس			عدد	
			ذكور	اناث	الفصول	الطلبة	معلمين
١	جليل	ابتدائي	ذكور		٦	٤٠	٨
٢	جليل	متوسط	ذكور		٤	٨٧	١٠
٣	جليل	ابتدائي	اناث		٦	٤٨	١٠
٤	جليل	متوسط	اناث		٣	٣٩	١٠

### خدمات الصحة

الوحدات الصحية	الاسم	عدد الاسرة
مركز رعاية صحية أولية	وادي جليل	-

### خدمات عامة

كهرباء عامة - مكتب بريد - خدمة بلدية - بث تلفزيوني
--

## العطيف

البعد عن المحافظة ٨٥ كم - الاتجاه شمال شرق - نوع الطريق أسفلت  
اقرب مدينة أو قرية بها صحة الحوية البعد ٦٠ كم

## خدمات التعليم

معلمين	عدد		الجنس		نوع التعليم	اسم المدرسة	مسلسل
	الطلبة	الفصول	ذكور	اناث			
٢٩	٣٨٨	١٩	ذكور		ابتدائي	العطيف	١
١٤	٢٠٣	٦	ذكور		متوسط	العطيف	٢
٧	١١٦	٤	ذكور		ثانوي	العطيف	٣
١٦	٢٦٩	١١	اناث		ابتدائي	العطيف	٤
١١	٧٥	٤	اناث		متوسط	العطيف	٥
١٣	٥٧	٣	اناث		ثانوي	العطيف	٦
٠	٣٣	٤	اناث		تعليم كبيرات	العطيف	٧

## خدمات الصحة

عدد الاسرة	الاسم	الوحدات الصحية
-	العطيف	اسعاف وهلال أحمر

## خدمات عامة

خدمة بلدية - خدمة بريد - بث تلفزيوني
--------------------------------------

## مملكه

البعد عن المحافظة ٣٠ كم - الاتجاه شمال غرب - نوع الطريق أسفلت ٢٧ كم - وعبر ٣ كم  
اقرب مدينة أو قرية بها صحة السدار البعد ١٠ كم

## خدمات التعليم

معلمين	عدد		الجنس		نوع التعليم	اسم المدرسة	مسلسل
	الطلبة	الفصول	ذكور	اناث			
٤	١٠	٢	ذكور		ابتدائي	مملكه	١
٨	٣١	٦	اناث		ابتدائي	مملكة طويرق	٢

## خدمات عامة

كهرباء عامة - خدمة بلدية - خدمة بريد - بث تلفزيوني
--

## المبيرز

البعد عن المحافظة ٣٠ كم - الاتجاه شمال غرب - نوع الطريق أسفلت ١٣ كم - سهل ١٧ كم  
اقرب مدينة أو قرية بها صحة الحويه البعد ٢٧ كم

## خدمات التعليم

معلمين	عدد		الجنس		نوع التعليم	اسم المدرسة	مسلسل
	الطلبة	الفصول	ذكور	اناث			
١٠	٧١	٦	ذكور		ابتدائي	المبيرز	١
٤	١٠	٦	اناث		ابتدائي	المبيرز بطويرق	٢

## خدمات عامة

كهرباء عامة - خدمة بلدية - خدمة بريد - بث تلفزيوني
--



## الزود ( الحالة )

البعد عن المحافظة ٦٠ كم - الاتجاه شرق - نوع الطريق اسفلت ٤٠ كم - وعبر ٢٠ كم  
اقرب مدينة أو قرية بها صحة قرى وادي جليل البعد ١٠ كم

### خدمات التعليم

معلمين	عدد		الجنس		نوع التعليم	اسم المدرسة	مسلسل
	الطلبة	الفصول	ذكور	اناث			
١٠	١٢٠	٦	ذكور		ابتدائي	الحالة	١
٩	٨٦	٦	اناث		ابتدائي	الحالة	٢

### خدمات عامة

خدمة بلدية - خدمة بريد - بث تلفزيوني
--------------------------------------

## القريشات

البعد عن المحافظة ٥٠ كم - الاتجاه جنوب شرق - نوع الطريق اسفلت ٤٧ كم - سهل ٣ كم  
اقرب مدينة أو قرية بها صحة الحوية البعد ٢٥ كم

### خدمات التعليم

معلمين	عدد		الجنس		نوع التعليم	اسم المدرسة	مسلسل
	الطلبة	الفصول	ذكور	اناث			
١٤	٢١٣	٨	ذكور		ابتدائي	القريشات - وادي قريش	١
١٠	١٠١	٤	ذكور		متوسط	القريشات	٢
١٢	١٢٩	٦	اناث		ابتدائي	القريشات	٣
١٠	١٠٢	٥	اناث		متوسط	القريشات	٤
٥	١٦	٣	اناث		تعليم كبيرات	القريشات	٥

### خدمات عامة

خدمة بلدية - خدمة بريد - بث تلفزيوني
--------------------------------------

## الدار

البعد عن المحافظة ٩ كم - الاتجاه جنوب شرق - نوع الطريق أسفلت

### خدمات التعليم

معلمين	عدد		الجنس		نوع التعليم	اسم المدرسة	مسلسل
	الطلبة	الفصول	ذكور	اناث			
٥	٢٨	٣	ذكور		ابتدائي	طويرق	١
٦	٣٠	٤	اناث		ابتدائي	الدار بطويرق	٢
١٠	٣٣	٣	اناث		متوسط	الدار بطويرق	٣

### خدمات الصحة

عدد الأسرة	الإسم	الوحدات الصحية
-	طويرق	مركز رعاية صحية أولية

### خدمات عامة

كهرباء عامة - خدمة بلدية - خدمة بريد - بث تلفزيوني
--

## السواويد

البعد عن المحافظة ٩ كم - الاتجاه شمال غرب - نوع الطريق اسفلت  
اقرب مدينة أو قرية بها تعليم الدار البعد ٥ كم - اقرب مدينة أو قرية بها صحة الدار البعد ٥ كم

### خدمات عامة

كهرباء عامة - خدمة بلدية - هاتف - بث تلفزيوني
---

## مظله

البعد عن المحافظة ٤٨ كم - الاتجاه جنوب شرق - نوع الطريق اسفلت  
اقرب مدينة أو قرية بها تعليم الدار البعد ٣٩ كم

### خدمات الصحة

الوحدات الصحية	الإسم	عدد الأسرة
مركز رعاية صحية أولية	مظله	-

### خدمات عامة

كهرباء عامة - خدمة بلدية - خدمة بريد - بث تلفزيوني
--

## مركز بني سعد

### السحن

البعد عن المحافظة ٧٥ كم - الاتجاه جنوب شرق - نوع الطريق أسفلت

### خدمات التعليم

مسلسل	اسم المدرسة	نوع التعليم	الجنس		عدد		
			ذكور	اناث	الفصول	الطلبة	معلمين
١	السحن	ابتدائي	ذكور	٩	١١٨	١٣	
٢	السحن	متوسط	ذكور	٦	١٤١	١٧	
٣	السحن	ثانوي	ذكور	١٠	٢٤٣	١٦	
٤	السلافا	ابتدائي	اناث	٦	١٣٧	١٠	
٥	السلافا	متوسط	اناث	٣	٨٧	١٤	
٦	السلافا	ثانوي	اناث	٦	١٣٨	٩	

### خدمات الصحة

الوحدات الصحية	الإسم	عدد الأسرة
مركز رعاية صحية أولية	السحن بني سعد	-

### خدمات عامة

مركز اداري - دفاع مدني - محكمة - مركز هيئه - شرطة - خدمات مصرفية - مكتب بريد - خدمة بلدية - مكتب برق - هاتف دوائر حكومية - بث تلفزيوني
--

## صور بن شكوان

البعد عن المركز ٥ كم - الاتجاه جنوب - نوع الطريق اسفلت  
اقرب مدينة أو قرية بها صحة السحن البعد ٥ كم

### خدمات التعليم

مسلسل	اسم المدرسة	نوع التعليم	الجنس		عدد		
			ذكور	اناث	الفصول	الطلبة	معلمين
١	السيابيل	ابتدائي	ذكور	٥	٣٦	٧	

### خدمات عامة

خدمة بلدية - خدمة بريد - بث تلفزيوني
--------------------------------------

## صعيد السوق

البعد عن المركز ٩ كم - الاتجاه جنوب - نوع الطريق اسفلت ٦ كم - سهل ٣ كم  
اقرب مدينة أو قرية بها صحة الدار الحمراء البعد ٨ كم

### خدمات التعليم

مسلسل	اسم المدرسة	نوع التعليم	الجنس		عدد		
			ذكور	اناث	الفصول	الطلبة	معلمين
١	السيابيل	ابتدائي	اناث	٦	٥٤	١٠	
٢	السيابيل	متوسط	اناث	٣	٣٢	٧	

### خدمات عامة

خدمة بلدية - خدمة بريد - بث تلفزيوني
--------------------------------------

## الخشاشه

البعد عن المركز ٩ كم - الاتجاه جنوب - نوع الطريق أسفلت  
اقرب مدينة أو قرية بها صحة الدار الحمراء البعد ٨ كم

### خدمات التعليم

مستسلسل	اسم المدرسة	نوع التعليم	الجنس			معلمين	معلمات
			ذكور	اناث	الفصول		
١	عقبه بن نافع	ابتدائي	ذكور		٦	٣٢	٨

### خدمات عامة

خدمة بلدية - خدمة بريد - بث تلفزيوني
--------------------------------------

## الدار الحمراء

البعد عن المركز ١١ كم - الاتجاه جنوب غرب - نوع الطريق أسفلت

### خدمات التعليم

مستسلسل	اسم المدرسة	نوع التعليم	الجنس			معلمين	معلمات
			ذكور	اناث	الفصول		
١	الدار الحمراء	ابتدائي	ذكور		٦	٦٣	٨
٢	الدار الحمراء	متوسط	ذكور		٣	٦٧	٩
٣	الدار الحمراء	ثانوي	ذكور		٣	٨١	٨
٤	الدار الحمراء	ابتدائي	اناث		٦	٥٧	٩
٥	الدار الحمراء	متوسط	اناث		٣	٤٥	٦
٦	الدار الحمراء	ثانوي	اناث		٣	٤٥	٨

### خدمات الصحة

الوحدات الصحية	الاسم	عدد الاسرة
مركز رعاية صحية أولية	الدار الحمراء بني سعد	-

### خدمات عامة

مكتب بريد - خدمة بلدية - بث تلفزيوني
--------------------------------------

## لغب

البعد عن المركز ١٦ كم - الاتجاه جنوب شرق - نوع الطريق أسفلت

### خدمات التعليم

مستسلسل	اسم المدرسة	نوع التعليم	الجنس			معلمين	معلمات
			ذكور	اناث	الفصول		
١	لغب	ابتدائي	ذكور		٣	١٧	٤
٢	لغب	متوسط	ذكور		٣	٢٧	٨
٣	لغب بني سعد	ابتدائي	اناث		٦	٣٠	٨
٤	لغب بني سعد	متوسط	اناث		٣	٢٨	٨

### خدمات الصحة

الوحدات الصحية	الاسم	عدد الاسرة
مركز رعاية صحية أولية	لغب بني سعد	-

### خدمات عامة

مكتب بريد - خدمة بلدية - بث تلفزيوني
--------------------------------------

## العيسى

البعد عن المركز ١٥ كم - الاتجاه جنوب - نوع الطريق سهل  
اقرب مدينة أو قرية بها صحة العوصاء - الشهبه البعد ٤ كم

## خدمات التعليم

معلمين	عدد		الجنس		نوع التعليم	اسم المدرسة	مسلسل
	الطلبة	الفصول	ذكور	اناث			
٤	٢٠	٣	ذكور		ابتدائي	العيسى	١
٤	١٠	٣	اناث		ابتدائي	العيسى بني سعد	٢

## خدمات عامة

خدمة بلدية - خدمة بريد - بث تلفزيوني
--------------------------------------

## العوصاء - الشهبه

البعد عن المركز ١٦ كم - الاتجاه جنوب شرق - نوع الطريق سهل

## خدمات التعليم

معلمين	عدد		الجنس		نوع التعليم	اسم المدرسة	مسلسل
	الطلبة	الفصول	ذكور	اناث			
٩	٨٠	٦	ذكور		ابتدائي	العوصاء	١
٧	٥٦	٣	ذكور		متوسط	العوصاء	٢
٧	٨٩	٦	اناث		ابتدائي	العوصاء	٣
٨	٤٢	٣	اناث		متوسط	العوصاء	٤

## خدمات الصحة

عدد الاسرة	الاسم	الوحدات الصحية
-	الشهبه بني سعد	مركز رعاية صحية أولية

## خدمات عامة

خدمة بلدية - خدمة بريد - بث تلفزيوني
--------------------------------------

## الصبخه

البعد عن المركز ٨ كم - الاتجاه شرق - نوع الطريق سهل  
اقرب مدينة أو قرية بها صحة السحن البعد ٨ كم

## خدمات التعليم

معلمين	عدد		الجنس		نوع التعليم	اسم المدرسة	مسلسل
	الطلبة	الفصول	ذكور	اناث			
٨	٤٥	٦	ذكور		ابتدائي	الصبخه	١
٥	٣٠	٣	ذكور		متوسط	الصبخه	٢
٧	٤٢	٦	اناث		ابتدائي	الذويبات	٣
١١	٣٣	٣	اناث		متوسط	الذويبات	٤
٦	٥٧	٣	اناث		ثانوي	الذويبات	٥

## خدمات عامة

خدمة بلدية - خدمة بريد - بث تلفزيوني
--------------------------------------

## الدھاسين والقرين

البعد عن المركز ١٢ كم - الاتجاه شمال شرق - نوع الطريق سهل

### خدمات التعليم

مستل	اسم المدرسة	نوع التعليم	الجنس		عدد		
			ذكور	اناث	معلمين	الطلبة	الفصول
١	الشوخته	ابتدائي	٣	١٨	٢	٣	٥
٢	الشوخته	ابتدائي	٥	٢٢	٦	٥	٥

### خدمات الصحة

الوحدات الصحية	الاسم	عدد الاسرة
مركز رعاية صحية أولية	الشوخته	-

### خدمات عامة

خدمة بلدية - خدمة بريد - بث تلفزيوني
--------------------------------------

## الصنيع

البعد عن المركز ٢٨ كم - الاتجاه شمال - نوع الطريق سهل

### خدمات التعليم

مستل	اسم المدرسة	نوع التعليم	الجنس		عدد		
			ذكور	اناث	معلمين	الطلبة	الفصول
١	الحصنه	ابتدائي	٦	٤٧	٤	٦	٥
٢	الحصنه	متوسط	٥	٣٩	٣	٥	٥
٣	الحصنه	ثانوي	٨	٢٨	٣	٨	٥
٤	الأولى بالحصنه	ابتدائي	٦	٢٨	٥	٦	٥
٥	الحصنه	متوسط	٦	٢١	٣	٦	٥
٦	الحصنه	تعليم كبيرات	٢	٢٢	٢	٢	٥

### خدمات الصحة

الوحدات الصحية	الاسم	عدد الاسرة
مركز رعاية صحية أولية	الصناع	-

### خدمات عامة

كهرباء عامة - خدمة بلدية - خدمة بريد - بث تلفزيوني
--

## الجرادحه

البعد عن المركز ١٠ كم - الاتجاه غرب - نوع الطريق اسفلت

اقرب مدينة أو قرية بها صحة السحن البعد ١٠ كم

### خدمات التعليم

مستل	اسم المدرسة	نوع التعليم	الجنس		عدد		
			ذكور	اناث	معلمين	الطلبة	الفصول
١	لزان	ابتدائي	٨	٤٠	٦	٨	٥
٢	لزان	ابتدائي	٨	٤٠	٦	٨	٥

### خدمات عامة

كهرباء عامة - خدمة بلدية - خدمة بريد - بث تلفزيوني
--

## الدار الحمراء - المناجيم

البعد عن المركز ١٥ كم - الاتجاه شمال غرب - نوع الطريق سهل  
اقرب مدينة أو قرية بها صحة الحديب البعد ٣ كم

### خدمات التعليم

مستل	اسم المدرسة	نوع التعليم	الجنس		عدد	
			ذكور	اناث	الفصول	الطلبة
١	المناجيم	ابتدائي	ذكور	٣	٣٧	٤
٢	المناجيم	ابتدائي	اناث	٤	٣٣	٤

### خدمات عامة

كهرباء عامة - خدمة بلدية - خدمة بريد - بث تلفزيوني
--

## الحديب

البعد عن المركز ١٨ كم - الاتجاه شمال غرب - نوع الطريق سهل

### خدمات التعليم

مستل	اسم المدرسة	نوع التعليم	الجنس		عدد	
			ذكور	اناث	الفصول	الطلبة
١	فرعة الزود	متوسط	ذكور	٣	٥١	٩
٢	فرعة الزود	ثانوي	ذكور	٢	٤٤	٧
٣	فرعة الزود	ابتدائي	اناث	٦	٣٠	٧
٤	فرعة الزود	متوسط	اناث	٢	٣٦	٦
٥	فرعة الزود	ثانوي	اناث	٣	٥٧	٠

### خدمات الصحة

الوحدات الصحية	الاسم	عدد الاسرة
مركز رعاية صحية أولية	الحديب بن زايد	-

### خدمات عامة

كهرباء عامة - خدمة بلدية - خدمة بريد - بث تلفزيوني
--

## العينية

البعد عن المركز ٢٣ كم - الاتجاه شمال - نوع الطريق وعمر  
اقرب مدينة أو قرية بها تعليم الدار الحمراء - المناجيم البعد ٦ كم

### خدمات الصحة

الوحدات الصحية	الاسم	عدد الاسرة
مركز رعاية صحية أولية	صلا المناجيم	-

### خدمات عامة

كهرباء عامه - خدمة بلدية - خدمة بريد - بث تلفزيوني
--

## الحماسين

البعد عن المركز ٢٩ كم - الاتجاه شمال غرب - نوع الطريق وعمر  
اقرب مدينة أو قرية بها تعليم غديقه البعد ٣ كم

### خدمات الصحة

الوحدات الصحية	الاسم	عدد الاسرة
مركز رعاية صحية أولية	الحماسين	-

### خدمات عامة

خدمة بلدية - خدمة بريد - بث تلفزيوني
--------------------------------------

### غديقه

البعد عن المركز ٣١ كم - الاتجاه شمال غرب - نوع الطريق سهل ١٩ كم - وعبر ١٢ كم  
اقرب مدينة أو قرية بها صحة الحماسين البعد ٣ كم

#### خدمات التعليم

مستسل	اسم المدرسة	نوع التعليم	الجنس			عدد		
			ذكور	اناث	الفصول	الطلبة	معلمين	معلمات
١	فليحه	ابتدائي	ذكور		٣	٢٣	٣	

#### خدمات عامة

خدمة بلدية - خدمة بريد - بث تلفزيوني
--------------------------------------

### الخوقاء

البعد عن المركز ٢١ كم - الاتجاه غرب - نوع الطريق اسفلت ١٦ كم - سهل ٥ كم  
اقرب مدينة أو قرية بها صحة السحن البعد ٢١ كم

#### خدمات التعليم

مستسل	اسم المدرسة	نوع التعليم	الجنس			عدد		
			ذكور	اناث	الفصول	الطلبة	معلمين	معلمات
١	شفاء ربيع	ابتدائي		اناث	٦	٤٢	٩	

#### خدمات عامة

خدمة بلدية - خدمة بريد - بث تلفزيوني
--------------------------------------

### العذبة

البعد عن المركز ٢١ كم - الاتجاه شمال - نوع الطريق اسفلت ١٦ كم - سهل ٥ كم  
اقرب مدينة أو قرية بها صحة السحن البعد ٢١ كم

#### خدمات التعليم

مستسل	اسم المدرسة	نوع التعليم	الجنس			عدد		
			ذكور	اناث	الفصول	الطلبة	معلمين	معلمات
١	شفاء ربيع	ابتدائي	ذكور		٦	٥٣	٨	

#### خدمات عامة

خدمة بلدية - خدمة بريد - بث تلفزيوني
--------------------------------------

### الشعاريه

البعد عن المركز ٢٧ كم - الاتجاه جنوب غرب - نوع الطريق اسفلت

#### خدمات التعليم

مستسل	اسم المدرسة	نوع التعليم	الجنس			عدد		
			ذكور	اناث	الفصول	الطلبة	معلمين	معلمات
١	جداره	ابتدائي	ذكور		٤	٢٣	٧	
٢	جداره	متوسط	ذكور		٣	٢٠	٥	
٣	جداره	ابتدائي		اناث	٦	٣٦	٨	
٤	جداره	متوسط		اناث	٣	٤٤	٧	
٥	جداره	ثانوي		اناث	٥	٧٢	١٠	

#### خدمات الصحة

الوحدات الصحية	الاسم	عدد الاسرة
مركز رعاية صحية أولية	جداره	-

#### خدمات عامة

خدمة بلدية - خدمة بريد - بث تلفزيوني
--------------------------------------

## الصفاه

البعد عن المركز ٣٠ كم - الاتجاه جنوب غرب - نوع الطريق اسفلت ٩ كم - سهل ١٠ كم - وعر ١١ كم  
اقرب مدينة أو قرية بها صحة الطفلان البعد ٩ كم

## خدمات التعليم

مستل	اسم المدرسة	نوع التعليم	الجنس		
			ذكور	اناث	عدد
معلمين	الطلبة	الفصول	معلمين	معلمات	
١	الصفاه	ابتدائي	٣	٣٦	٣
٢	الصفاه بني سعد	ابتدائي	٨	٢٨	٦

## خدمات عامة

خدمة بلدية - خدمة بريد - بث تلفزيوني
--------------------------------------

## الطفلان

البعد عن المركز ٢١ كم - الاتجاه جنوب غرب - نوع الطريق اسفلت ١٢ كم - سهل ٩ كم

## خدمات التعليم

مستل	اسم المدرسة	نوع التعليم	الجنس		
			ذكور	اناث	عدد
معلمين	الطلبة	الفصول	معلمين	معلمات	
١	اسامه بن زيد	ابتدائي	١٠	١٣١	٧
٢	اسامه بن زيد	متوسط	٦	٨٤	٣
٣	ربيع الطفلان	ابتدائي	٨	١١٢	٦
٤	ربيع الطفلان	متوسط	٨	٤١	٣

## خدمات الصحة

الوحدات الصحية	الاسم	عدد الاسرة
مركز رعاية صحية أولية	الطفلان بلاد ربيع	-

## خدمات عامة

خدمة بلدية - خدمة بريد - بث تلفزيوني
--------------------------------------

## الجدير

البعد عن المركز ٣٦ كم - الاتجاه غرب - نوع الطريق اسفلت ١٢ كم - سهل ١٢ كم - وعر ١٢ كم  
اقرب مدينة أو قرية بها صحة الطفلان البعد ١٥ كم

## خدمات التعليم

مستل	اسم المدرسة	نوع التعليم	الجنس		
			ذكور	اناث	عدد
معلمين	الطلبة	الفصول	معلمين	معلمات	
١	أيان - رجاء بن حيوة	ابتدائي	٥	٣٨	٤

## خدمات عامة

خدمة بلدية - خدمة بريد - بث تلفزيوني
--------------------------------------

## مركز الهدا

## الهدا

البعد عن المحافظة ١٧ كم - الاتجاه غرب - نوع الطريق أسفلت

## خدمات التعليم

مستل	اسم المدرسة	نوع التعليم	الجنس		
			ذكور	اناث	عدد
معلمين	الطلبة	الفصول	معلمين	معلمات	
١	الحجاج بن يوسف	ابتدائي	١٩	١٥٨	١٢



تابع خدمات التعليم

مستسل	اسم المدرسة	نوع التعليم	الجنس		عدد	
			ذكور	اناث	الصفول	الطلبة
٢	الهدا	ابتدائي	ذكور	٧	١٣١	١٣
٢	الهدا	متوسط	ذكور	٦	١٥٥	١٦
٤	الهدا	ثانوي	ذكور	٤	١٠٤	١٤
٥	الهدا	ابتدائي	اناث	١٢	٢١٠	٢٠
٦	الأبناء بالهدا	ابتدائي	اناث	٦	١٢٧	١٤
٧	الهدا	متوسط	اناث	٦	١١٦	١٨
٨	الأبناء بالهدا	متوسط	اناث	٣	٤٨	١١
٩	الهدا	ثانوي	اناث	٩	٢٢٧	٢٨

خدمات الصحة

الوحدات الصحية	الاسم	عدد الاسرة
مركز رعاية صحية أولية	الهدا	-

خدمات عامة

مركز اداري - دفاع مدني - مركز هيئه - شرطة - خدمات مصرفية - مياه عامة - كهرباء عامة - مكتب بريد - خدمة بلدية - هاتف - بث تلفزيوني - وكالة سفر
--

النقبة الحمراء

البعد عن المركز ٤ كم - الاتجاه شرق - نوع الطريق اسفلت  
اقرب مدينة أو قرية بها تعليم الهدا البعد ٤ كم - اقرب مدينة أو قرية بها صحة الهدا البعد ٤ كم

خدمات عامة

كهرباء عامة - خدمة بلدية - خدمة بريد - هاتف - بث تلفزيوني
---

الصفاء

البعد عن المركز ١٦ كم - الاتجاه شمال غرب - نوع الطريق اسفلت ١٢ كم - سهل ٤ كم  
اقرب مدينة أو قرية بها صحة الحساسنه - الدقيا البعد ٤ كم

خدمات التعليم

مستسل	اسم المدرسة	نوع التعليم	الجنس		عدد	
			ذكور	اناث	الصفول	الطلبة
١	الصفاء والشريف	ابتدائي	ذكور	٦	٤٤	٧
٢	الصفاء والشريف	ابتدائي	اناث	٦	٤١	٩

خدمات عامة

خدمة بلدية - خدمة بريد
------------------------

الحساسنه - الدقيا

البعد عن المركز ١٧ كم - الاتجاه شمال غرب - نوع الطريق اسفلت ١٢ كم - سهل ٥ كم

خدمات التعليم

مستسل	اسم المدرسة	نوع التعليم	الجنس		عدد	
			ذكور	اناث	الصفول	الطلبة
١	الحساسنه	ابتدائي	ذكور	٦	٦١	٧
٢	الحساسنه	متوسط	ذكور	٣	٧١	١٢
٢	الحساسنه	ابتدائي	اناث	٦	٥٦	١٠

## تابع خدمات التعليم

مستسل	اسم المدرسة	نوع التعليم	الجنس		
			ذكور	اناث	عدد
معلمين	الطلبة	الفصول	معلمين	معلمات	معلمات
٤	الحساسنه	متوسط	اناث	اناث	٣
٥	الحساسنه	ثانوي	اناث	اناث	١
					٦٨
					٤٣
					١٢
					.

### خدمات الصحة

الوحدات الصحية	الاسم	عدد الاسرة
مركز رعاية صحية أولية	الشرقه بالهدى	-

### خدمات عامة

خدمة بلدية - خدمة بريد - بث تلفزيوني
--------------------------------------

## القبسه والمشاهبه

البعد عن المركز ٥ كم - الاتجاه شرق - نوع الطريق اسفلت  
اقرب مدينة أو قرية بها صحة الهدا البعد ٥ كم

### خدمات التعليم

مستسل	اسم المدرسة	نوع التعليم	الجنس		
			ذكور	اناث	عدد
معلمين	الطلبة	الفصول	معلمين	معلمات	معلمات
١	وادي محرم	ابتدائي	ذكور	اناث	٦
					٨٦
					١٠

### خدمات عامة

كهرباء عامة - خدمة بلدية - خدمة بريد - هاتف - بث تلفزيوني
---

## اللوامي

البعد عن المركز ٥ كم - الاتجاه شرق - نوع الطريق اسفلت  
اقرب مدينة أو قرية بها تعليم القبسه والمشاهبه البعد ١ كم - اقرب مدينة أو قرية بها صحة الهدا البعد ٥ كم

### خدمات عامة

كهرباء عامة - خدمة بلدية - خدمة بريد - هاتف - بث تلفزيوني
---

## جباب

البعد عن المركز ٦ كم - الاتجاه جنوب - نوع الطريق اسفلت  
اقرب مدينة أو قرية بها تعليم القبسه والمشاهبه البعد ٢ كم - اقرب مدينة أو قرية بها صحة الهدا البعد ٦ كم

### خدمات عامة

كهرباء عامة - خدمة بلدية - خدمة بريد - هاتف - بث تلفزيوني
---

## البحره

البعد عن المركز ٧ كم - الاتجاه شرق - نوع الطريق اسفلت  
اقرب مدينة أو قرية بها تعليم القبسه والمشاهبه البعد ٢ كم - اقرب مدينة أو قرية بها صحة الهدا البعد ٧ كم

### خدمات عامة

كهرباء عامة - خدمة بلدية - خدمة بريد - هاتف - بث تلفزيوني
---

## المشاييخ

البعد عن المركز ٦ كم - الاتجاه شرق - نوع الطريق اسفلت  
اقرب مدينة أو قرية بها تعليم القبسه والمشاهبه البعد ١ كم - اقرب مدينة أو قرية بها صحة الهدا البعد ٦ كم

### خدمات عامة

كهرباء عامة - خدمة بلدية - خدمة بريد - هاتف - بث تلفزيوني
---

## الدار البيضاء

البعد عن المركز ٧ كم - الاتجاه شمال شرق - نوع الطريق اسفلت  
اقرب مدينة أو قرية بها صحة الهدا البعد ٧ كم

### خدمات التعليم

مستسل	اسم المدرسة	نوع التعليم	الجنس		
			ذكور	اناث	عدد
			معلمين	الطلبة	الفصول
١	أبو فراس الحمداني	ابتدائي	٩	٥٥	٦
٢	أبو فراس الحمداني	تعليم كبار	٠	١٥	١
٣	الدار البيضاء	ابتدائي	١٢	١٣٨	٦
٤	الدار البيضاء	متوسط	١١	٦٤	٣

### خدمات عامة

كهرباء عامة - خدمة بلدية - خدمة بريد - هاتف - بث تلفزيوني
---

## قرب وادي الغديرين

البعد عن المركز ١٢ كم - الاتجاه جنوب شرق - نوع الطريق اسفلت ٨ كم - سهل ٤ كم  
اقرب مدينة أو قرية بها صحة الهدا البعد ١٢ كم

### خدمات التعليم

مستسل	اسم المدرسة	نوع التعليم	الجنس		
			ذكور	اناث	عدد
			معلمين	الطلبة	الفصول
١	الغديرين	ابتدائي	٦	٢٠	٣

### خدمات عامة

كهرباء عامة - خدمة بلدية - خدمة بريد - بث تلفزيوني
--

## مركز المحاني

## القصر

البعد عن المحافظة ١٨٠ كم - الاتجاه شمال شرق - نوع الطريق اسفلت

### خدمات التعليم

مستسل	اسم المدرسة	نوع التعليم	الجنس		
			ذكور	اناث	عدد
			معلمين	الطلبة	الفصول
١	المحاني	ابتدائي	١٣	٣٠٠	١٠
٢	المحاني	متوسط	١٢	١١٨	٤
٣	المحاني	ثانوي	١٠	١١١	٦
٤	المحاني	ابتدائي	١٣	٢٧١	١٠
٥	المحاني	متوسط	٧	١٣٠	٥
٦	المحاني	ثانوي	١٠	٩٤	٥
٧	المحاني	تعليم كبيرات	٢	٢٨	٢
٨	المحاني	معهد معلمات	٠	٥	١

### خدمات الصحة

الاسم	الوحدات الصحية	عدد الاسرة
المحاني	مركز رعاية صحية أولية	-

### خدمات عامة

مركز اداري - دفاع مدني - محكمة - فرع أوقاف - مكتب بريد - خدمة بلدية - مكتب برق - هاتف
---

## عشيره مكنن

البعد عن المركز ١٨ كم - الاتجاه شرق - نوع الطريق اسفلت

## خدمات التعليم

معلمين معلمات	عدد		الجنس		نوع التعليم	اسم المدرسة	مستل
	الطلبة	الفصول	ذكور	اناث			
١١	١٤٢	٧	ذكور		ابتدائي	عشيرة مكنن	١
٦	٥١	٢	ذكور		متوسط	عشيرة مكنن	٢
٦	١٢٥	٦	اناث		ابتدائي	عشيرة مكنن	٣
٩	٣٦	٣	اناث		متوسط	عشيرة مكنن	٤

## خدمات الصحة

عدد الاسرة	الاسم	الوحدات الصحية
-	عشيرة مكنن	مركز رعاية صحية أولية

## خدمات عامة

خدمة بلدية - خدمة بريد
------------------------

## دغبيج

البعد عن المركز ٥٢ كم - الاتجاه جنوب شرق - نوع الطريق اسفلت ٤٢ كم - سهل ١٠ كم

اقرب مدينة أو قرية بها صحة القصر البعد ٥٢ كم

## خدمات التعليم

معلمين معلمات	عدد		الجنس		نوع التعليم	اسم المدرسة	مستل
	الطلبة	الفصول	ذكور	اناث			
٥	٦٩	٦	ذكور		ابتدائي	دغبيج	١
٧	٣٧	٢	ذكور		متوسط	دغبيج	٢
١٠	٥٦	٦	اناث		ابتدائي	دغبيج	٣
٨	٢٢	٣	اناث		متوسط	دغبيج	٤

## خدمات عامة

خدمة بلدية - خدمة بريد
------------------------

## الحفاير

البعد عن المركز ٣٥ كم - الاتجاه جنوب شرق - نوع الطريق اسفلت

اقرب مدينة أو قرية بها صحة القصر البعد ٣٥ كم

## خدمات التعليم

معلمين معلمات	عدد		الجنس		نوع التعليم	اسم المدرسة	مستل
	الطلبة	الفصول	ذكور	اناث			
٩	٦٤	٦	ذكور		ابتدائي	الحفاير	١
٦	٣٤	٢	ذكور		متوسط	الحفاير	٢
٧	٤٠	٤	اناث		ابتدائي	الحفاير	٣
٨	٢٠	٢	اناث		متوسط	الحفاير	٤
١	١٠	١	اناث		تعليم كبيرات	الحفاير	٥

## خدمات عامة

خدمة بلدية - خدمة بريد
------------------------

## العدل

البعد عن المركز ٦٥ كم - الاتجاه جنوب شرق - نوع الطريق اسفلت ٥٠ كم - سهل ١٥ كم  
اقرب مدينة أو قرية بها صحة القصر البعد ٦٥ كم

### خدمات التعليم

مستسل	اسم المدرسة	نوع التعليم	الجنس		عدد		
			ذكور	اناث	الفصول	الطلبة	معلمين
١	العدل	ابتدائي	ذكور		٧	١٥٣	٩
٢	العدل	متوسط	ذكور		٣	٥٩	٦
٣	العدل	ثانوي	ذكور		٣	٥٣	٧
٤	العدل	ابتدائي	اناث		٦	٥٩	٧

### خدمات عامة

خدمة بلدية - خدمة بريد
------------------------

## السرار

البعد عن المركز ٥٠ كم - الاتجاه جنوب - نوع الطريق اسفلت ٤٣ كم - سهل ٧ كم  
اقرب مدينة أو قرية بها صحة القصر البعد ٥٠ كم

### خدمات التعليم

مستسل	اسم المدرسة	نوع التعليم	الجنس		عدد		
			ذكور	اناث	الفصول	الطلبة	معلمين
١	السرار	ابتدائي	ذكور		٦	٤١	٧
٢	السرار	تعليم كبار	ذكور		١	١١	٠

### خدمات عامة

خدمة بلدية - خدمة بريد
------------------------

## العبله

البعد عن المركز ٤٥ كم - الاتجاه جنوب - نوع الطريق اسفلت ٤٣ كم - سهل ٢ كم  
اقرب مدينة أو قرية بها صحة القصر البعد ٤٥ كم

### خدمات التعليم

مستسل	اسم المدرسة	نوع التعليم	الجنس		عدد		
			ذكور	اناث	الفصول	الطلبة	معلمين
١	العبله	ابتدائي	اناث		٥	١٨	٥
٢	العبله	تعليم كبيرات	اناث		١	١٣	١

### خدمات عامة

خدمة بلدية - خدمة بريد
------------------------

ظلم

البعد عن المحافظة ٣٠٠ كم - الاتجاه شرق - نوع الطريق اسفلت

خدمات التعليم

معلمين	عدد		الجنس		نوع التعليم	اسم المدرسة	مسلسل
	معلمين	الطلبة	الفتيات	الذكور			
١٩	٣٣١	١٣	ذكور	ذكور	ابتدائي	ظلم	١
١١	١٤٩	٦	ذكور	ذكور	متوسط	ظلم	٢
٨	١١٦	٤	ذكور	ذكور	ثانوي	ظلم	٣
٠	١٣	١	ذكور	ذكور	تعليم كبار	ظلم	٤
٨	١٥٧	٦	اناث	اناث	ابتدائي	الثانية بظلم	٥
٩	١٤٤	٦	اناث	اناث	ابتدائي	ظلم الأولى	٦
٩	١٤٨	٥	اناث	اناث	متوسط	ظلم	٧
٦	٥٣	٣	اناث	اناث	ثانوي	ظلم	٨
٤	٦٢	٥	اناث	اناث	تعليم كبيرات	ظلم	٩

خدمات الصحة

عدد الأسرة	الاسم	الوحدات الصحية
-	ظلم	مركز رعاية صحية أولية
-	ظلم	اسعاف وهلال أحمر

خدمات عامة

مركز اداري - دفاع مدني - فرع زراعي - محكمة - مركز هيئة - فرع أوقاف - شرطة - خدمات مصرفية - مياه عامة - كهرباء عامة - مكتب بريد - خدمة بلدية - مكتب برق - هاتف - بث تلفزيوني
---

الحفيره

البعد عن المركز ٤٣ كم - الاتجاه جنوب شرق - نوع الطريق اسفلت

اقرب مدينة أو قرية بها صحة ظلم البعد ٤٣ كم

خدمات التعليم

معلمين	عدد		الجنس		نوع التعليم	اسم المدرسة	مسلسل
	معلمين	الطلبة	الفتيات	الذكور			
٧	٤٢	٦	ذكور	ذكور	ابتدائي	الحفيرة	١
٤	١٧	٣	ذكور	ذكور	متوسط	الحفيرة	٢
٥	٦٣	٦	اناث	اناث	ابتدائي	الحفيرة	٣

خدمات عامة

خدمة بريد - بث تلفزيوني
-------------------------

الدفينه

البعد عن المركز ٦٥ كم - الاتجاه جنوب شرق - نوع الطريق وعمر

اقرب مدينة أو قرية بها صحة ظلم البعد ٦٢ كم

خدمات التعليم

معلمين	عدد		الجنس		نوع التعليم	اسم المدرسة	مسلسل
	معلمين	الطلبة	الفتيات	الذكور			
٣	٢٢	٣	ذكور	ذكور	ابتدائي	الدفينه	١
٠	١١	٢	اناث	اناث	ابتدائي	الدفينه	٢

خدمات عامة

خدمة بريد - هاتف
------------------

## النصايف

البعد عن المركز ٧٠ كم - الاتجاه جنوب - نوع الطريق سهل  
اقرب مدينة أو قرية بها صحة ظلم البعد ٦٠ كم

### خدمات التعليم

معلمين	عدد		الجنس		نوع التعليم	اسم المدرسة	مسلسل
	معلمات	الطلبة	الفصول	ذكور			
٨	٥٢	٦	ذكور	اناث	ابتدائي	النصايف	١
٤	٣٩	٢	ذكور	اناث	متوسط	النصايف	٢
٦	٤٣	٣	ذكور	اناث	ثانوي	النصايف	٣
٠	٩	١	ذكور	اناث	تعليم كبار	النصايف	٤
٦	١٥	٥	اناث	اناث	ابتدائي	النصايف	٥
٤	١٨	٣	اناث	اناث	متوسط	النصايف	٦

### خدمات عامة

خدمة بريد
-----------

## العزيزيه (الرتابيه)

البعد عن المركز ٥٥ كم - الاتجاه جنوب شرق - نوع الطريق وعبر  
اقرب مدينة أو قرية بها صحة ظلم البعد ٥٥ كم

### خدمات التعليم

معلمين	عدد		الجنس		نوع التعليم	اسم المدرسة	مسلسل
	معلمات	الطلبة	الفصول	ذكور			
٢	١٩	٤	اناث	اناث	ابتدائي	هجرة العزيزيه	١

### خدمات عامة

خدمة بريد
-----------

## مركز المويه الجديد

### المويه الجديد

البعد عن المحافظة ٢٠٠ كم - الاتجاه شمال شرق - نوع الطريق اسفلت

### خدمات التعليم

معلمين	عدد		الجنس		نوع التعليم	اسم المدرسة	مسلسل
	معلمات	الطلبة	الفصول	ذكور			
١٨	٢٦٣	١٢	ذكور	اناث	ابتدائي	طارق بن زياد	١
١٧	٢٢٥	١١	ذكور	اناث	ابتدائي	المويه الجديد	٢
١٣	٢١٧	٧	ذكور	اناث	متوسط	المويه	٣
١١	١٠٢	٦	ذكور	اناث	ثانوي	المويه	٤
٠	١١	١	ذكور	اناث	تعليم كبار	المويه الجديد	٥
٢١	٢٩٣	١٣	اناث	اناث	ابتدائي	المويه الجديد	٦
١٦	٢٤٥	٩	اناث	اناث	متوسط	المويه الجديد	٧
٥	١٥٤	٦	اناث	اناث	ثانوي	المويه الجديد	٨
٧	٨٧	٧	اناث	اناث	تعليم كبيرات	المويه الجديد	٩

### خدمات الصحة

عدد الاسرة	الاسم	الوحدات الصحية
-	المويه الجديد	مركز رعاية صحية أولية
-	المويه الجديد	اسعاف وهلال أحمر

### خدمات عامة

مركز اداري - دفاع مدني - مجمع قروي - محكمة - مركز هيئه - فرع أوقاف - شرطة - مرور - خدمات مصرفية - كهرباء عامه - مكتب بريد - مكتب برق - هاتف - بث تلفزيوني - تليكس
---

ميسان

البعد عن المحافظة ١٠١ كم - الاتجاه جنوب شرق - نوع الطريق اسفلت

خدمات التعليم

معلمين	عدد		الجنس		نوع التعليم	اسم المدرسة	مسلسل
	معلمات	الطلبة	الفصول	ذكور			
١١	١١٩	١٠	ذكور		ابتدائي	الشعاعيب	١
٩	٦٢	٦	ذكور		ابتدائي	عبد الله بن عمر	٢
٩	٤٩	٦	ذكور		ابتدائي	العرائف	٣
٨	٦٨	٦	ذكور		ابتدائي	العطاء	٤
١٠	٧٧	٣	ذكور		متوسط	العطاء	٥
١١	١٣٤	٦	ذكور		متوسط	الشعاعيب	٦
١٤	٢٣٢	٧	ذكور		ثانوي	الشعاعيب	٧
٨	١٢١	٦	اناث		ابتدائي	الشعاعيب	٨
٨	٤١	٦	اناث		ابتدائي	العرائف	٩
٨	٤٦	٥	اناث		ابتدائي	الجزعه	١٠
٩	٦٤	٦	اناث		ابتدائي	العطاء حسيكه	١١
٧	٧١	٣	اناث		متوسط	العطاء حسيكه	١٢
٨	٣٤	٣	اناث		متوسط	العرائف	١٣
٧	٨٥	٣	اناث		متوسط	الشعاعيب	١٤
١٢	٢٧٨	٨	اناث		ثانوي	الشعاعيب	١٥
٣	٨	١	اناث		تعليم كبيرات	الجزعه	١٦

خدمات الصحة

عدد الاطباء	عدد الاسرة	الاسم	الوحدات الصحية
٢٩	٣٠	ميسان العام ميسان بالحارث	مستشفى مركز رعاية صحية أولية
-	-		

خدمات عامة

مركز اداري - دفاع مدني - ضمان اجتماعي - محكمة - كتابة عدل - مركز هيئه - شرطة - خدمات مصرفية - كهرباء عامة - مكتب بريد - خدمة بلدية - مكتب برق - هاتف - مندوبية تعليم بنات
---

وادي مشان

البعد عن المركز ٣٠ كم - الاتجاه شرق - نوع الطريق اسفلت ٢٠ كم - وعبر ١٠ كم

اقرب مدينة أو قرية بها صحة الصور البعد ١٥ كم

خدمات التعليم

معلمين	عدد		الجنس		نوع التعليم	اسم المدرسة	مسلسل
	معلمات	الطلبة	الفصول	ذكور			
٧	٤٩	٦	ذكور		ابتدائي	مشان	١
٨	٤٣	٦	اناث		ابتدائي	مشان	٢
٢	١١	١	اناث		تعليم كبيرات	مشان	٣

خدمات عامة

كهرباء عامة - خدمة بريد
-------------------------



## الصور

البعد عن المركز ٣٠ كم - الاتجاه شرق - نوع الطريق اسفلت

### خدمات التعليم

معلمين معلمات	عدد		الجنس		نوع التعليم	اسم المدرسة	مستل
	الطلبة	الفصول	ذكور	اناث			
١٦	١٨٧	١١	ذكور		ابتدائي	الصور	١
١٢	١٣٥	٦	ذكور		متوسط	الصور	٢
١٠	١٠٣	٤	ذكور		ثانوي	الصور	٣
٨	١٨٣	٧	اناث		ابتدائي	الصور بالحارث	٤
١٤	٩٥	٣	اناث		متوسط	الصور بالحارث	٥
٧	٦٨	٥	اناث		ثانوي	الصور بني الحارث	٦
٢	١١	٢	اناث		تعليم كبيرات	الصور بني الحارث	٧

### خدمات الصحة

عدد الاسرة	الاسم	الوحدات الصحية
-	الصور بالحارث	مركز رعاية صحية أولية

### خدمات عامة

كهرباء عامة - خدمة بريد
-------------------------

## الحفاه

البعد عن المركز ٣٥ كم - الاتجاه شمال شرق - نوع الطريق اسفلت ١٥ كم - وعمر ٢٠ كم  
اقرب مدينة أو قرية بها صحة الصور البعد ٢٠ كم

### خدمات التعليم

معلمين معلمات	عدد		الجنس		نوع التعليم	اسم المدرسة	مستل
	الطلبة	الفصول	ذكور	اناث			
٥	١٦	٣	ذكور		ابتدائي	الحفاه	١
٤	١٤	٦	اناث		ابتدائي	الحفاه	٢

### خدمات عامة

كهرباء عامة - خدمة بريد
-------------------------

## المريفق

البعد عن المركز ٢٠ كم - الاتجاه شمال شرق - نوع الطريق اسفلت

### خدمات التعليم

معلمين معلمات	عدد		الجنس		نوع التعليم	اسم المدرسة	مستل
	الطلبة	الفصول	ذكور	اناث			
٩	٩١	٦	ذكور		ابتدائي	المريفق	١
٧	٥٥	٣	ذكور		متوسط	المريفق	٢
٩	٨٠	٦	اناث		ابتدائي	المريفق	٣
٨	٥١	٣	اناث		متوسط	المريفق	٤

### خدمات الصحة

عدد الاسرة	الاسم	الوحدات الصحية
-	المريفق بالحارث	مركز رعاية صحية أولية

### خدمات عامة

كهرباء عامة - خدمة بلدية - خدمة بريد
--------------------------------------

## شداننه

البعد عن المركز ١٣ كم - الاتجاه شمال - نوع الطريق اسفلت ٦ كم - وعمر ٧ كم  
اقرب مدينة أو قرية بها صحة ميسان البعد ١٣ كم

## خدمات التعليم

معلمين معلمات	عدد		الجنس		نوع التعليم	اسم المدرسة	مستل
	الطلبة	الفصول	ذكور	اناث			
١٠	٦١	٦	ذكور	اناث	ابتدائي	شداننه	١
٧	٣٥	٦	اناث		ابتدائي	شداننه	٢

## خدمات عامة

كهرباء عامة - خدمة بلدية - خدمة بريد - هاتف

## الطوال

البعد عن المركز ١٥ كم - الاتجاه شمال - نوع الطريق وعمر  
اقرب مدينة أو قرية بها تعليم ميسان البعد ١٥ كم - اقرب مدينة أو قرية بها صحة ميسان البعد ١٥ كم

## خدمات عامة

كهرباء عامة - خدمة بريد - هاتف

## الشراء - المحارزه

البعد عن المركز ٢٠ كم - الاتجاه شمال - نوع الطريق اسفلت ٣ كم - وعمر ١٧ كم  
اقرب مدينة أو قرية بها صحة السد البعد ٥ كم

## خدمات التعليم

معلمين معلمات	عدد		الجنس		نوع التعليم	اسم المدرسة	مستل
	الطلبة	الفصول	ذكور	اناث			
٣	٨	٢	ذكور	اناث	ابتدائي	الشراء - بالحارث	١
٥	١٥	٥	اناث		ابتدائي	المحارزه	٢

## خدمات عامة

كهرباء عامة - خدمة بريد

## السد

البعد عن المركز ٢٥ كم - الاتجاه شمال - نوع الطريق اسفلت ١٠ كم - وعمر ١٥ كم

## خدمات التعليم

معلمين معلمات	عدد		الجنس		نوع التعليم	اسم المدرسة	مستل
	الطلبة	الفصول	ذكور	اناث			
٧	٣٨	٦	ذكور		ابتدائي	السد	١
٦	٢٩	٦	اناث		ابتدائي	السد بالحارث	٢
٢	١٦	١	اناث		تعليم كبيرات	السد بالجارث	٣

## خدمات الصحة

عدد الاسرة	الاسم	الوحدات الصحية
-	السد بالحارث	مركز رعاية صحية أولية

## خدمات عامة

كهرباء عامة - خدمة بريد

### الشباشبه

البعد عن المركز ٤٠ كم - الاتجاه شمال - نوع الطريق اسفلت ١٥ كم - وعمر ٢٥ كم

#### خدمات التعليم

مستسل	اسم المدرسة	نوع التعليم	الجنس		
			ذكور	اناث	عدد
			معلمين	الطلبة	الفصول
٧	أبو الطيب المكي	ابتدائي	٧	٤٩	٦
٢	أبو الطيب المكي	متوسط	٨	٦٨	٢
٢	أبو الطيب المكي	ثانوي	٧	٦٢	٢
٤	الشباشبه	ابتدائي	١١	٥٠	٦
٥	الشباشبه	متوسط	٩	٦١	٣
٦	الشباشبه	ثانوي	١	٥٠	٢
٧	الشباشبه	معهد معلمات	١٠	٥٧	١

#### خدمات الصحة

الوحدات الصحية	الاسم	عدد الاسرة
مركز رعاية صحية أولية	الشباشبه	-

#### خدمات عامة

كهرباء عامة - خدمة بريد
-------------------------

### الجناب

البعد عن المركز ١٦ كم - الاتجاه شمال - نوع الطريق وعمر

اقرب مدينة أو قرية بها صحة ميسان البعد ١٦ كم

#### خدمات التعليم

مستسل	اسم المدرسة	نوع التعليم	الجنس		
			ذكور	اناث	عدد
			معلمين	الطلبة	الفصول
١	البوره	ابتدائي	٤	١٧	٦

#### خدمات عامة

كهرباء عامة - خدمة بريد
-------------------------

### المحمد المرميه

البعد عن المركز ٢٥ كم - الاتجاه شمال - نوع الطريق اسفلت ١٥ كم - وعمر ١٠ كم

#### خدمات التعليم

مستسل	اسم المدرسة	نوع التعليم	الجنس		
			ذكور	اناث	عدد
			معلمين	الطلبة	الفصول
١	زياد بن عبيد	ابتدائي	٨	٢٥	٦
٢	المحمد مرميه	ابتدائي	٤	١٤	٥

#### خدمات الصحة

الوحدات الصحية	الاسم	عدد الاسرة
مركز رعاية صحية أولية	العميرات بالحارث	-

#### خدمات عامة

كهرباء عامة - خدمة بريد
-------------------------

## الخضراء

البعد عن المركز ١٢ كم - الاتجاه شمال - نوع الطريق اسفلت  
اقرب مدينة أو قرية بها صحة ميسان البعد ١٢ كم

## خدمات التعليم

معلمين	عدد		الجنس		نوع التعليم	اسم المدرسة	مسلسل
	معلمات	الطلبة	الفصول	ذكور			
٥	٢٨	٤	ذكور		ابتدائي	الخضراء	١
٦	٢٣	٦	اناث		ابتدائي	الخضراء بالحارث	٢
٨	١٢	٣	اناث		متوسط	الخضراء	٣

## خدمات عامة

كهرباء عامة - خدمة بريد
-------------------------

## حريز الحاصه

البعد عن المركز ١٣ كم - الاتجاه شمال - نوع الطريق اسفلت  
اقرب مدينة أو قرية بها صحة ميسان البعد ١٣ كم

## خدمات التعليم

معلمين	عدد		الجنس		نوع التعليم	اسم المدرسة	مسلسل
	معلمات	الطلبة	الفصول	ذكور			
٩	٧٥	٦	ذكور		ابتدائي	حريزه	١
٦	٥٧	٢	ذكور		متوسط	حريزه	٢
١٠	٧٦	٦	اناث		ابتدائي	حريزه بالحارث	٣
٧	٣٧	٣	اناث		متوسط	حريزه	٤

## خدمات عامة

كهرباء عامة - خدمة بريد
-------------------------

## قرى وادي مقسى

البعد عن المركز ٤٦ كم - الاتجاه غرب - نوع الطريق اسفلت ١٢ كم - وعبر ٣٤ كم  
اقرب مدينة أو قرية بها صحة ميسان البعد ٤٦ كم

## خدمات التعليم

معلمين	عدد		الجنس		نوع التعليم	اسم المدرسة	مسلسل
	معلمات	الطلبة	الفصول	ذكور			
٤	٢٣	٣	ذكور		ابتدائي	وادي مقسى	١

## خدمات عامة

خدمة بريد
-----------

## المناضح

البعد عن المركز ١٣ كم - الاتجاه جنوب - نوع الطريق اسفلت

## خدمات التعليم

معلمين	عدد		الجنس		نوع التعليم	اسم المدرسة	مسلسل
	معلمات	الطلبة	الفصول	ذكور			
٨	١٠٣	٦	ذكور		ابتدائي	المناضح	١
٦	٨٠	٣	ذكور		متوسط	المناضح	٢
١٢	٦٤	٣	ذكور		ثانوي	المناضح	٣

تابع خدمات التعليم

مستل	اسم المدرسة	نوع التعليم	الجنس		
			ذكور	اناث	عدد
			الصفوف	الطلبة	معلمين
٤	المناضح بالحارث	ابتدائي	٦	٨٨	٨
٥	المناضح بالحارث	متوسط	٣	٥٢	٧

خدمات الصحة

الوحدات الصحية	الاسم	عدد الاسرة
مركز رعاية صحية أولية	المناضح	-

خدمات عامة

كهرباء عامة - خدمة بلدية - خدمة بريد
--------------------------------------

الحمه

البعد عن المركز ٥٠ كم - الاتجاه جنوب شرق - نوع الطريق وعمر  
اقرب مدينة أو قرية بها صحة حداد والحصبه البعد ١٥ كم

خدمات التعليم

مستل	اسم المدرسة	نوع التعليم	الجنس		
			ذكور	اناث	عدد
			الصفوف	الطلبة	معلمين
١	الحمه	ابتدائي	٦	٦٩	٨
٢	الحمه بالحارث	ابتدائي	٦	٦٦	٦

خدمات عامة

كهرباء عامة - خدمة بلدية - خدمة بريد
--------------------------------------

مركز القرية

الجومان

البعد عن المحافظة ١٧٠ كم - الاتجاه جنوب - نوع الطريق اسفلت

خدمات التعليم

مستل	اسم المدرسة	نوع التعليم	الجنس		
			ذكور	اناث	عدد
			الصفوف	الطلبة	معلمين
١	الاشرق	ابتدائي	٦	١٠٨	٨
٢	القرية	متوسط	٧	٢٠٥	١٢
٣	القرية	ثانوي	٨	٢٢٨	١٩

خدمات الصحة

الوحدات الصحية	الاسم	عدد الاسرة	عدد الاطباء
مستشفى مركز رعاية صحية أولية	القرية القرية	٢٠	٢١

خدمات عامة

مركز إداري - خدمة بلدية - مكتب بريد - دفاع مدني - مركز هيئة - شرطة - مكتب برق - هاتف دوائر حكومية - بث تلفزيوني
---

## الخضارين

البعد عن المركز ١ كم - الاتجاه شمال - نوع الطريق سهل  
اقرب مدينة أو قرية بها صحة الجومان البعد ١ كم

## خدمات التعليم

مستسل	اسم المدرسة	نوع التعليم	الجنس		عدد		
			ذكور	اناث	الفصول	الطلبة	معلمين
١	القريع	ابتدائي	اناث	اناث	٦	٧٨	٧
٢	القريع	متوسط	اناث	اناث	٤	١١٥	٨
٣	القريع	ثانوي	اناث	اناث	٦	١٤٣	٨

## خدمات عامة

خدمة بلدية - خدمة بريد - بث تلفزيوني
--------------------------------------

## المخيره

البعد عن المركز ٣ كم - الاتجاه شمال - نوع الطريق سهل  
اقرب مدينة أو قرية بها صحة الجومان البعد ٣ كم

## خدمات التعليم

مستسل	اسم المدرسة	نوع التعليم	الجنس		عدد		
			ذكور	اناث	الفصول	الطلبة	معلمين
١	سليمان بن عبد الملك	ابتدائي	ذكور	ذكور	٦	٤١	٧

## خدمات عامة

خدمة بريد - بث تلفزيوني
-------------------------

## الفايره

البعد عن المركز ٨٠ كم - الاتجاه شمال - نوع الطريق اسفلت ٥٠ كم - وعمر ٣٠ كم  
اقرب مدينة أو قرية بها صحة الجومان البعد ٨٠ كم

## خدمات التعليم

مستسل	اسم المدرسة	نوع التعليم	الجنس		عدد		
			ذكور	اناث	الفصول	الطلبة	معلمين
١	البشران	ابتدائي	ذكور	ذكور	٤	٣٣	٦
٢	البشران	ابتدائي	اناث	اناث	٤	١٤	٤

## خدمات عامة

خدمة بريد - بث تلفزيوني
-------------------------

## القضاه

البعد عن المركز ٥ كم - الاتجاه شمال - نوع الطريق اسفلت  
اقرب مدينة أو قرية بها صحة الجومان البعد ٥ كم

## خدمات التعليم

مستسل	اسم المدرسة	نوع التعليم	الجنس		عدد		
			ذكور	اناث	الفصول	الطلبة	معلمين
١	مهور بني مالك	ابتدائي	ذكور	ذكور	٦	٦٣	٨
٢	القضاه	ابتدائي	اناث	اناث	٦	١٠٣	٩
٣	القضاه	متوسط	اناث	اناث	٣	٦٩	٨
٤	مجمع القضاه	ثانوي	اناث	اناث	٦	٩٠	٨
٥	القضاه	تعليم كبيرات	اناث	اناث	٤	١٩	٣

## خدمات عامة

خدمة بلدية - خدمة بريد - بث تلفزيوني
--------------------------------------

## النجمه

البعد عن المركز ٨ كم - الاتجاه غرب - نوع الطريق وعمر  
اقرب مدينة أو قرية بها صحة الجومان البعد ٨ كم

### خدمات التعليم

مستل	اسم المدرسة	نوع التعليم	الجنس		عدد		
			ذكور	اناث	معلمين	الطلبة	الفصول
١	فرعه بني حرب	ابتدائي	ذكور		٧	٥٤	٦

### خدمات عامة

خدمة بلدية - خدمة بريد - بث تلفزيوني
--------------------------------------

## الحدب

البعد عن المركز ٩ كم - الاتجاه جنوب - نوع الطريق وعمر  
اقرب مدينة أو قرية بها صحة الجومان البعد ٩ كم

### خدمات التعليم

مستل	اسم المدرسة	نوع التعليم	الجنس		عدد		
			ذكور	اناث	معلمين	الطلبة	الفصول
١	فرعه بني حرب	ابتدائي	اناث		٨	٣٨	٦
٢	فرعه بني حرب	متوسط	اناث		٧	٣٤	٣

### خدمات عامة

خدمة بلدية - خدمة بريد - بث تلفزيوني
--------------------------------------

## الصفح

البعد عن المركز ٣ كم - الاتجاه جنوب غرب - نوع الطريق سهل  
اقرب مدينة أو قرية بها صحة الجومان البعد ٣ كم

### خدمات التعليم

مستل	اسم المدرسة	نوع التعليم	الجنس		عدد		
			ذكور	اناث	معلمين	الطلبة	الفصول
١	الاشرق بني مالك	ابتدائي	اناث		١١	٤٩	٦
٢	الاشرق بني مالك	متوسط	اناث		٦	٤٣	٣

### خدمات عامة

خدمة بلدية - خدمة بريد - بث تلفزيوني
--------------------------------------

## اصغان

البعد عن المركز ٧ كم - الاتجاه جنوب غرب - نوع الطريق وعمر  
اقرب مدينة أو قرية بها تعليم الشبان - الحفره البعد ٢ كم

### خدمات الصحة

عدد الاسرة	الاسم	الوحدات الصحية
-	الرازي بني مالك	مركز رعاية صحية أولية

### خدمات عامة

خدمة بلدية - خدمة بريد - بث تلفزيوني
--------------------------------------

## الشبان - الحفره

البعد عن المركز ٨ كم - الاتجاه جنوب غرب - نوع الطريق وعر  
اقرب مدينة أو قرية بها صحة اصغان البعد ٢ كم

## خدمات التعليم

مستسلسل	اسم المدرسة	نوع التعليم	الجنس		عدد		
			ذكور	اناث	الفصول	الطلبة	معلمين
١	الشبان	ابتدائي	٣	٣	٣	٣٠	٤
٢	الشبان بني مالك	ابتدائي	٥	٥	٥	١٤	٤

## خدمات عامة

خدمة بلدية - خدمة بريد - بث تلفزيوني
--------------------------------------

## عتام

البعد عن المركز ٨ كم - الاتجاه جنوب غرب - نوع الطريق وعر  
اقرب مدينة أو قرية بها صحة عويبا البعد ١ كم

## خدمات التعليم

مستسلسل	اسم المدرسة	نوع التعليم	الجنس		عدد		
			ذكور	اناث	الفصول	الطلبة	معلمين
١	سعد بن مالك	ابتدائي	٣	٣	٣	١٠	٣

## خدمات عامة

خدمة بلدية - خدمة بريد - بث تلفزيوني
--------------------------------------

## عويبا

البعد عن المركز ٨ كم - الاتجاه جنوب غرب - نوع الطريق وعر

## خدمات التعليم

مستسلسل	اسم المدرسة	نوع التعليم	الجنس		عدد		
			ذكور	اناث	الفصول	الطلبة	معلمين
١	جعفر بن أبي طالب	ابتدائي	٦	٦	٦	٤٣	٧
٢	عويبا بني مالك	ابتدائي	٥	٥	٥	٢٤	٤

## خدمات الصحة

الوحدات الصحية	الاسم	عدد الاسرة
مركز رعاية صحية أولية	عويبا السائله	-

## خدمات عامة

خدمة بلدية - خدمة بريد - بث تلفزيوني
--------------------------------------

## الغاليه

البعد عن المركز ٥ كم - الاتجاه جنوب - نوع الطريق سهل  
اقرب مدينة أو قرية بها صحة الجومان البعد ٥ كم

## خدمات التعليم

مستسلسل	اسم المدرسة	نوع التعليم	الجنس		عدد		
			ذكور	اناث	الفصول	الطلبة	معلمين
١	السائله	ابتدائي	٦	٦	٦	٦٤	٩

## خدمات عامة

خدمة بلدية - خدمة بريد - بث تلفزيوني
--------------------------------------



## المروه

البعد عن المركز ٥ كم - الاتجاه جنوب - نوع الطريق وعر  
اقرب مدينة أو قرية بها صحة الجومان البعد ٥ كم

### خدمات التعليم

معلمين	عدد		الجنس		نوع التعليم	اسم المدرسة	مسلسل
	معلمين	الطلبة	الفصول	ذكور			
٨	٩٥	٦	ذكور	ذكور	ابتدائي	السائله	١
٩	٦٦	٤	ذكور	ذكور	متوسط	السائله	٢

### خدمات عامة

خدمة بلدية - خدمة بريد - بث تلفزيوني
--------------------------------------

## الأحلاف

البعد عن المركز ١٤ كم - الاتجاه جنوب - نوع الطريق اسفلت  
اقرب مدينة أو قرية بها صحة البو البعد ٣ كم

### خدمات التعليم

معلمين	عدد		الجنس		نوع التعليم	اسم المدرسة	مسلسل
	معلمين	الطلبة	الفصول	ذكور			
٧	٤٧	٦	ذكور	ذكور	ابتدائي	الأحلاف	١
٧	٣٠	٢	ذكور	ذكور	متوسط	الأحلاف	٢
٥	٤٦	٦	اناث	اناث	ابتدائي	الأحلاف	٣
٦	٢٦	٣	اناث	اناث	متوسط	الأحلاف	٤

### خدمات عامة

خدمة بلدية - خدمة بريد - بث تلفزيوني
--------------------------------------

## القرأ

البعد عن المركز ١٢ كم - الاتجاه جنوب - نوع الطريق اسفلت ١٠ كم - وعر ٢ كم  
اقرب مدينة أو قرية بها صحة البو البعد ٢ كم

### خدمات التعليم

معلمين	عدد		الجنس		نوع التعليم	اسم المدرسة	مسلسل
	معلمين	الطلبة	الفصول	ذكور			
٧	٥١	٦	ذكور	ذكور	ابتدائي	المحامده	١

### خدمات عامة

خدمة بريد - بث تلفزيوني
-------------------------

## البو

البعد عن المركز ١١ كم - الاتجاه جنوب - نوع الطريق اسفلت

### خدمات التعليم

معلمين	عدد		الجنس		نوع التعليم	اسم المدرسة	مسلسل
	معلمين	الطلبة	الفصول	ذكور			
٩	٤٥	٦	اناث	اناث	ابتدائي	المحامده	١
١	١٠	١	اناث	اناث	تعليم كبيرات	المحامده	٢

### خدمات الصحة

عدد الأسرة	الإسم	الوحدات الصحية
-	البو بني مالك	مركز رعاية صحية أولية

### خدمات عامة

خدمة بلدية - خدمة بريد - بث تلفزيوني
--------------------------------------

## العتلة

البعد عن المركز ٧ كم - الاتجاه شرق - نوع الطريق وعر

### خدمات التعليم

مستل	اسم المدرسة	نوع التعليم	الجنس			
			ذكور	اناث	عدد	
				معلمين	الطلبة	معلمات
١	العتلة	ابتدائي	ذكور	٦	٥١	٨
٢	العتلة	متوسط	ذكور	٣	٧٢	٦

### خدمات الصحة

الوحدات الصحية	الاسم	عدد الاسرة
مركز رعاية صحية أولية	العتلة بني مالك	-

### خدمات عامة

خدمة بلدية - خدمة بريد - بث تلفزيوني
--------------------------------------

## رماح - القلعه

البعد عن المركز ٩ كم - الاتجاه شرق - نوع الطريق وعر

اقرب مدينة أو قرية بها صحة العتلة البعد ٢ كم

### خدمات التعليم

مستل	اسم المدرسة	نوع التعليم	الجنس			
			ذكور	اناث	عدد	
				معلمين	الطلبة	معلمات
١	بني مخشي	ابتدائي	اناث	٦	٦٧	٩
٢	بني مخشي	متوسط	اناث	٣	٣٩	٥

### خدمات عامة

خدمة بلدية - خدمة بريد - بث تلفزيوني
--------------------------------------

## الرحمه

البعد عن المركز ١٦ كم - الاتجاه شرق - نوع الطريق وعر

اقرب مدينة أو قرية بها صحة العتلة البعد ١٥ كم

### خدمات التعليم

مستل	اسم المدرسة	نوع التعليم	الجنس			
			ذكور	اناث	عدد	
				معلمين	الطلبة	معلمات
١	بثره	ابتدائي	ذكور	٣	٢٥	٤
٢	بني حشر	ابتدائي	اناث	٦	٢١	٥
٣	بني حشر	متوسط	اناث	٣	٣٣	٥

### خدمات عامة

خدمة بلدية - خدمة بريد - بث تلفزيوني
--------------------------------------

## مركز ثقيف

### ترعه ثقيف

البعد عن المحافظة ١٤٥ كم - الاتجاه جنوب - نوع الطريق اسفلت

### خدمات التعليم

مستل	اسم المدرسة	نوع التعليم	الجنس			
			ذكور	اناث	عدد	
				معلمين	الطلبة	معلمات
١	ترعه ثقيف	ابتدائي	ذكور	١١	٢٠٠	١٨
٢	ترعه ثقيف	متوسط	ذكور	٦	١٥٤	١٣

تابع خدمات التعليم

مسلسل	اسم المدرسة	نوع التعليم	الجنس			عدد	
			ذكور	اناث	الفصول	الطلبة	معلمين معلمات
٣	ترعه ثقيف	ثانوي	ذكور	٧	٢٠٤	١٣	
٤	ترعه ثقيف	ابتدائي	اناث	٦	١٥٤	١١	
٥	ترعه ثقيف	متوسط	اناث	٥	١٢٤	٩	
٦	ترعه ثقيف	ثانوي	اناث	٦	١٥٧	١٤	

خدمات الصحة

الوحدات الصحية	الاسم	عدد الاسرة
مركز رعاية صحية أولية	ترعه ثقيف	-

خدمات عامة

مركز اداري - دفاع مدني - محكمة - مركز هيئه - شرطة - كهرباء عامة - مكتب بريد - خدمة بلدية - مكتب برق - هاتف دوائر حكومية - بث تلفزيوني
---

البردة

البعد عن المركز ٥ كم - الاتجاه جنوب شرق - نوع الطريق سهل ٣ كم - وعر ٢ كم  
اقرب مدينة أو قرية بها صحة ترعه ثقيف البعد ٥ كم

خدمات التعليم

مسلسل	اسم المدرسة	نوع التعليم	الجنس			عدد	
			ذكور	اناث	الفصول	الطلبة	معلمين معلمات
١	البرده	ابتدائي	اناث	٤	٢٣	٦	

خدمات عامة

كهرباء عامة - خدمة بلدية - خدمة بريد - بث تلفزيوني
--

صرار

البعد عن المركز ٣ كم - الاتجاه شمال - نوع الطريق اسفلت  
اقرب مدينة أو قرية بها صحة ترعه ثقيف البعد ٣ كم

خدمات التعليم

مسلسل	اسم المدرسة	نوع التعليم	الجنس			عدد	
			ذكور	اناث	الفصول	الطلبة	معلمين معلمات
١	صرار	ابتدائي	اناث	٦	٥٩	٨	
٢	الصرار	تعليم كبيرات	اناث	٢	٨	٣	

خدمات عامة

كهرباء عامة - خدمة بلدية - خدمة بريد - بث تلفزيوني
--

المجارده

البعد عن المركز ١١ كم - الاتجاه شمال - نوع الطريق اسفلت

خدمات التعليم

مسلسل	اسم المدرسة	نوع التعليم	الجنس			عدد	
			ذكور	اناث	الفصول	الطلبة	معلمين معلمات
١	المجارده	ابتدائي	ذكور	٥	٤١	٨	
٢	المجارده	متوسط	ذكور	٣	٢٦	٧	

## تابع خدمات التعليم

معلمين	عدد		الجنس	نوع التعليم	اسم المدرسة	مسلسل
	معلمات	الطلبة				
٨	٢٤	٥	ذكور	ابتدائي متوسط	المجارده	٣
٧	٢٤	٣	اناث			اناث

## خدمات الصحة

عدد الاسرة	الاسم	الوحدات الصحية
-	المجارده	مركز رعاية صحية أولية

## خدمات عامة

كهرباء عامة - مكتب بريد - خدمة بلدية - بث تلفزيوني
--

## الخص

البعد عن المركز ٨ كم - الاتجاه غرب - نوع الطريق اسفلت  
اقرب مدينة أو قرية بها صحة قها والشباعين البعد ٢ كم

## خدمات التعليم

معلمين	عدد		الجنس	نوع التعليم	اسم المدرسة	مسلسل
	معلمات	الطلبة				
٩	٧٣	٦	ذكور	ابتدائي ابتدائي	الخص الخص بثقيف	١
٧	٤٠	٦	اناث			اناث

## خدمات عامة

كهرباء عامة - خدمة بلدية - خدمة بريد - بث تلفزيوني
--

## الهدى

البعد عن المركز ١٥ كم - الاتجاه جنوب - نوع الطريق اسفلت ٢ كم - وعمر ١٣ كم  
اقرب مدينة أو قرية بها صحة ترعه ثقيف البعد ١٥ كم

## خدمات التعليم

معلمين	عدد		الجنس	نوع التعليم	اسم المدرسة	مسلسل
	معلمات	الطلبة				
٤	٢٤	٣	ذكور	ابتدائي ابتدائي	الهدا وليكه الهدا وليكه	١
٦	٢٢	٦	اناث			اناث

## خدمات عامة

كهرباء عامة - خدمة بريد
-------------------------

## قها والشباعين

البعد عن المركز ٩ كم - الاتجاه شمال غرب - نوع الطريق اسفلت

## خدمات التعليم

معلمين	عدد		الجنس	نوع التعليم	اسم المدرسة	مسلسل
	معلمات	الطلبة				
٤	١٧	٣	ذكور	ابتدائي متوسط ثانوي ابتدائي	قها ثقيف قها ثقيف قها ثقيف قها ثقيف	١
٦	٧٢	٣	ذكور			٢
٨	٥٠	٣	ذكور			٣
٧	٦٥	٦	اناث			٤

تابع خدمات التعليم

مستسلسل	اسم المدرسة	نوع التعليم	الجنس		
			ذكور	اناث	عدد
معلمين	الطلبة	الفصول	معلمين	معلمات	
٥	قها تقيف	متوسط	اناث	٣	٤٥
٦	قها تقيف	ثانوي	اناث	٤	٨١

خدمات الصحة

الوحدات الصحية	الاسم	عدد الاسرة
مركز رعاية صحية أولية	قها تقيف	-

خدمات عامة

كهرباء عامة - مكتب بريد - خدمة بلدية - بث تلفزيوني
--

العمار

البعد عن المركز ١٧ كم - الاتجاه شمال غرب - نوع الطريق اسفلت  
اقرب مدينة أو قرية بها صحة قها والشباعين البعد ١٢ كم

خدمات التعليم

مستسلسل	اسم المدرسة	نوع التعليم	الجنس		
			ذكور	اناث	عدد
معلمين	الطلبة	الفصول	معلمين	معلمات	
١	العمار	ابتدائي	ذكور	٦	٤٣
٢	العمار	ابتدائي	اناث	٦	٣٦
٣	العمار	متوسط	اناث	٣	٢٧

خدمات عامة

كهرباء عامة - خدمة بلدية - خدمة بريد - بث تلفزيوني
--

مركز السيل الكبير

السيل الكبير

البعد عن المحافظة ٥٠ كم - الاتجاه شمال غرب - نوع الطريق اسفلت

خدمات التعليم

مستسلسل	اسم المدرسة	نوع التعليم	الجنس		
			ذكور	اناث	عدد
معلمين	الطلبة	الفصول	معلمين	معلمات	
١	السيل الكبير	ابتدائي	ذكور	١٢	٣١١
٢	الحسن بن علي	ابتدائي	ذكور	٦	١٠٧
٣	السيل الكبير	متوسط	ذكور	٨	٢٦٥
٤	السيل الكبير	ثانوي	ذكور	٦	١٢٦
٥	الملك عبد العزيز	تعليم كبار	ذكور	٤	١٠١
٦	السيل الكبير	ابتدائي	اناث	١٢	٤٥٧
٧	السيل الكبير	متوسط	اناث	٧	٢١٣
٨	السيل الكبير	ثانوي	اناث	٦	١٢٠

خدمات الصحة

الوحدات الصحية	الاسم	عدد الاسرة
مركز رعاية صحية أولية	السيل الكبير	-
أسعاف وهلال أحمر	السيل الكبير	-

خدمات عامة

مركز اداري - جوازات - دفاع مدني - محكمة - مركز هيئة - شرطة - خدمات مصرفية - كهرباء عامة - مكتب بريد - خدمة بلدية هاتف - بث تلفزيوني
---

## الخنفرى

البعد عن المركز ١ كم - الاتجاه جنوب - نوع الطريق اسفلت  
اقرب مدينة أو قرية بها تعليم السيل الكبير البعد ١ كم - اقرب مدينة أو قرية بها صحة السيل الكبير البعد ١ كم  
خدمات عامة

كهرباء عامة - خدمة بلدية - خدمة بريد - هاتف - بث تلفزيوني

## الثوابيه

البعد عن المركز ٢ كم - الاتجاه جنوب - نوع الطريق سهل  
اقرب مدينة أو قرية بها تعليم السيل الكبير البعد ٢ كم - اقرب مدينة أو قرية بها صحة السيل الكبير البعد ٢ كم  
خدمات عامة

كهرباء عامة - خدمة بلدية - خدمة بريد - هاتف - بث تلفزيوني

## تحره

البعد عن المركز ٢ كم - الاتجاه جنوب - نوع الطريق سهل  
اقرب مدينة أو قرية بها تعليم السيل الكبير البعد ٢ كم - اقرب مدينة أو قرية بها صحة السيل الكبير البعد ٢ كم  
خدمات عامة

كهرباء عامة - خدمة بلدية - خدمة بريد - هاتف - بث تلفزيوني

## وادي طلح

البعد عن المركز ١٥ كم - الاتجاه جنوب شرق - نوع الطريق اسفلت ٥ كم - وعر ١٠ كم  
اقرب مدينة أو قرية بها صحة السيل الكبير البعد ١٥ كم  
خدمات التعليم

مسلسل	اسم المدرسة	نوع التعليم	الجنس		عدد	
			ذكور	اناث	الفصول	الطلبة
١	طلح	ابتدائي	ذكور	اناث	٦	٤٣
						٧

خدمات عامة

خدمة بلدية - خدمة بريد

## مركز الشفا

## الفرع

البعد عن المحافظة ٣٠ كم - الاتجاه جنوب - نوع الطريق اسفلت  
خدمات التعليم

مسلسل	اسم المدرسة	نوع التعليم	الجنس		عدد	
			ذكور	اناث	الفصول	الطلبة
١	الفرع	ابتدائي	ذكور	اناث	٦	١٠١
٢	الشفاء الثانيه	ابتدائي	اناث	اناث	٦	١٠١
٣	الشفاء الأولى	ابتدائي	اناث	اناث	٦	٨٣
٤	الشفاء الأولى	متوسط	اناث	اناث	٣	١٠٣
٥	الشفاء الثانية	متوسط	اناث	اناث	٣	٩٤
٦	الشفاء بالفرع	ثانوي	اناث	اناث	١	١٩

خدمات الصحة

الوحدات الصحية	الاسم	عدد الاسرة
مركز رعاية صحية أولية	الشفاء بني سفيان	-

خدمات عامة

مركز اداري - دفاع مدني - مركز هيئة - شرطة - بلدية - كهرباء عامة - مكتب بريد - هاتف - بث تلفزيوني

## آل حميد

البعد عن المركز ١٠ كم - الاتجاه شمال غرب - نوع الطريق اسفلت  
اقرب مدينة أو قرية بها تعليم الضيق البعد ٧ كم - اقرب مدينة أو قرية بها صحة الفرع البعد ١٠ كم

خدمات عامة

كهرباء عامة - خدمة بلدية - خدمة بريد - هاتف - بث تلفزيوني

## الأعوص (المحمدية)

البعد عن المركز ١٠ كم - الاتجاه شمال غرب - نوع الطريق اسفلت  
اقرب مدينة أو قرية بها صحة الفرع البعد ١٥ كم

خدمات التعليم

مستسل	اسم المدرسة	نوع التعليم	الجنس		عدد		
			ذكور	اناث	الفصول	الطلبة	معلمين
١	الشفاء	ابتدائي	٦	٦	٦	٤٧	٨
٢	الأولى بالشفاء	ثانوي	٥	٥	٥	١٣٨	١٣

خدمات عامة

كهرباء عامة - خدمة بلدية - خدمة بريد - هاتف - بث تلفزيوني

## الضيق

البعد عن المركز ٥ كم - الاتجاه شمال - نوع الطريق اسفلت  
اقرب مدينة أو قرية بها صحة الفرع البعد ٥ كم

خدمات التعليم

مستسل	اسم المدرسة	نوع التعليم	الجنس		عدد		
			ذكور	اناث	الفصول	الطلبة	معلمين
١	الشفاء	متوسط	٥	٥	٥	١٤٤	١٤
٢	الشفاء	ثانوي	٨	٨	٨	٢١٠	١٣

خدمات عامة

كهرباء عامة - خدمة بلدية - خدمة بريد - هاتف - بث تلفزيوني

## الشعب الأسفل

البعد عن المركز ٨ كم - الاتجاه شمال غرب - نوع الطريق اسفلت  
اقرب مدينة أو قرية بها تعليم الفرع البعد ٨ كم - اقرب مدينة أو قرية بها صحة الفرع البعد ٨ كم

خدمات عامة

كهرباء عامة - خدمة بريد - هاتف - بث تلفزيوني

## الأقيلح

البعد عن المركز ١٤ كم - الاتجاه شمال - نوع الطريق اسفلت  
اقرب مدينة أو قرية بها صحة القامه البعد ٦ كم

خدمات التعليم

مستسل	اسم المدرسة	نوع التعليم	الجنس		عدد		
			ذكور	اناث	الفصول	الطلبة	معلمين
١	الأقيلح بني سفيان	ابتدائي	٦	٦	٦	٤١	٨

خدمات عامة

كهرباء عامة - خدمة بلدية - خدمة بريد - بث تلفزيوني

## القامه

البعد عن المركز ١٨ كم - الاتجاه شمال - نوع الطريق اسفلت

### خدمات التعليم

معلمين معلمات	عدد		الجنس		نوع التعليم	اسم المدرسة	مسلسل
	الطلبة	الفصول	ذكور	اناث			
١١	٣٣	٤	ذكور		ابتدائي	القامه بالطلحات	١
٦	٤١	٣	ذكور		متوسط	القامه	٢
٩	٤٢	٦	اناث		ابتدائي	القامه	٣

### خدمات الصحة

عدد الاسرة	الاسم	الوحدات الصحية
-	القامه	مركز رعاية صحية أولية

### خدمات عامة

كهرباء عامة - خدمة بلدية - خدمة بريد - بث تلفزيوني
--

## الغريف

البعد عن المركز ٣٠ كم - الاتجاه شمال غرب - نوع الطريق اسفلت ٢٠ كم - وعبر ١٠ كم  
اقرب مدينة أو قرية بها صحة القامه البعد ١٧ كم

### خدمات التعليم

معلمين معلمات	عدد		الجنس		نوع التعليم	اسم المدرسة	مسلسل
	الطلبة	الفصول	ذكور	اناث			
٢	٧	٢	ذكور		ابتدائي	الغريف	١

### خدمات عامة

خدمة بريد - بث تلفزيوني
-------------------------

## وادي السيل المحرق

البعد عن المركز ٢٢ كم - الاتجاه شرق - نوع الطريق اسفلت ١٩ كم - وعبر ٣ كم  
اقرب مدينة أو قرية بها صحة الفرع البعد ٢٢ كم

### خدمات التعليم

معلمين معلمات	عدد		الجنس		نوع التعليم	اسم المدرسة	مسلسل
	الطلبة	الفصول	ذكور	اناث			
٩	٤١	٦	ذكور		ابتدائي	عثمان بن أبي العاص	١

### خدمات عامة

كهرباء عامة - خدمة بلدية - خدمة بريد - بث تلفزيوني
--

## القر بني عمر

البعد عن المركز ٣٠ كم - الاتجاه شرق - نوع الطريق اسفلت ١٠ كم - وعبر ٢٠ كم  
اقرب مدينة أو قرية بها صحة الفرع البعد ٣٠ كم

### خدمات التعليم

معلمين معلمات	عدد		الجنس		نوع التعليم	اسم المدرسة	مسلسل
	الطلبة	الفصول	ذكور	اناث			
٨	٧٦	٦	ذكور		ابتدائي	القر بني عمر	١
٩	٣٩	٣	ذكور		متوسط	القر بني عمر	٢



تابع خدمات التعليم

معلمين	عدد		الجنس		نوع التعليم	اسم المدرسة	مسلسل
	معلمين	الطلبة	الفصول	ذكور			
٩	٦٣	٦	ذكور	اناث	ابتدائي متوسط	القر بني عمر القر بني عمر	٣
٧	٣٠	٣	اناث	اناث			٤

خدمات عامة

كهرباء عامة - خدمة بريد - بث تلفزيوني
---------------------------------------

حرجل

البعد عن المركز ٢٠ كم - الاتجاه شرق - نوع الطريق اسفلت  
اقرب مدينة أو قرية بها صحة وادي الشراء البعد ١٢ كم

خدمات التعليم

معلمين	عدد		الجنس		نوع التعليم	اسم المدرسة	مسلسل
	معلمين	الطلبة	الفصول	ذكور			
٩	٦٩	٦	ذكور	اناث	ابتدائي متوسط ابتدائي	حرجل حرجل حرجل	١
٩	٦٥	٣	ذكور	اناث			٢
٩	٤٤	٦	اناث	اناث			٣

خدمات عامة

كهرباء عامة - خدمة بلدية - خدمة بريد - بث تلفزيوني
--

وادي الشراء

البعد عن المركز ٣٢ كم - الاتجاه شرق - نوع الطريق اسفلت

خدمات التعليم

معلمين	عدد		الجنس		نوع التعليم	اسم المدرسة	مسلسل
	معلمين	الطلبة	الفصول	ذكور			
٧	٤٤	٦	ذكور	اناث	ابتدائي ابتدائي	الشراء الشراء بني سفيان	١
٧	٤٣	٥	اناث	اناث			٢

خدمات الصحة

عدد الأسرة	الإسم	الوحدات الصحية
-	الشراء بني سفيان	مركز رعاية صحية أولية

خدمات عامة

كهرباء عامة - خدمة بلدية - خدمة بريد - بث تلفزيوني
--

وادي نيات

البعد عن المركز ١٥٠ كم - الاتجاه جنوب شرق - نوع الطريق اسفلت ٥٠ كم - وعبر ١٠٠ كم  
اقرب مدينة أو قرية بها صحة يللم البعد ٣٥ كم

خدمات التعليم

معلمين	عدد		الجنس		نوع التعليم	اسم المدرسة	مسلسل
	معلمين	الطلبة	الفصول	ذكور			
٥	٥٦	٦	ذكور	اناث	ابتدائي متوسط ابتدائي	دقم العويد احد دقم العويد	١
٥	٣٨	٣	ذكور	اناث			٢
٩	٩٢	٦	اناث	اناث			٣

خدمات عامة

خدمة بريد
-----------

## مركز حداد بني مالك

### حداد والحصبه

البعد عن المحافظة ١٤٥ كم - الاتجاه جنوب - نوع الطريق اسفلت

#### خدمات التعليم

مستل	اسم المدرسة	نوع التعليم	الجنس		عدد	
			ذكور	اناث	الفصول	الطلبة
١	حداد	ابتدائي	ذكور	٧	١١٠	١٣
٢	حداد	ابتدائي تحفيظ قرآن	ذكور	١	١٨	١
٣	حداد	متوسط	ذكور	٦	١٧٤	١٤
٤	حداد	ثانوي	ذكور	١٠	٢٨٤	١٨
٥	الأولى بحداد	ابتدائي	اناث	٦	١١٥	١٤
٦	حداد الأولى	ابتدائي تحفيظ قرآن	اناث	٣	٣٣	٠
٧	حداد بني مالك	متوسط	اناث	٤	١١٦	١١
٨	حداد بني مالك	ثانوي	اناث	٩	٢٠٤	١٣

#### خدمات الصحة

الوحدات الصحية	الاسم	عدد الاسرة
مركز رعاية صحية أولية	حداد بن مالك	-

#### خدمات عامة

مركز اداري - دفاع مدني - فرع زراعي - ضمان اجتماعي - محكمة - مركز هيئه - شرطة - كهرباء عامه - مكتب بريد - خدمة بلدية مكتب برق - هاتف - بث تلفزيوني - مندوبية تعليم بنات
---

### الذفيل

البعد عن المركز ٤ كم - الاتجاه جنوب غرب - نوع الطريق اسفلت ٢ كم - سهل ٢ كم

اقرب مدينة أو قرية بها تعليم حداد والحصبه البعد ٤ كم - اقرب مدينة أو قرية بها صحة حداد والحصبه البعد ٤ كم

#### خدمات عامة

كهرباء عامة - خدمة بلدية - خدمة بريد - هاتف - بث تلفزيوني
---

### راوان (الأعلى)

البعد عن المركز ٣ كم - الاتجاه شمال شرق - نوع الطريق اسفلت

اقرب مدينة أو قرية بها تعليم حداد والحصبه البعد ٣ كم - اقرب مدينة أو قرية بها صحة حداد والحصبه البعد ٣ كم

#### خدمات عامة

كهرباء عامة - خدمة بلدية - خدمة بريد - هاتف - بث تلفزيوني
---

### الشطبه

البعد عن المركز ٣ كم - الاتجاه شرق - نوع الطريق اسفلت

اقرب مدينة أو قرية بها تعليم حداد والحصبه البعد ٣ كم - اقرب مدينة أو قرية بها صحة حداد والحصبه البعد ٣ كم

#### خدمات عامة

كهرباء عامة - خدمة بلدية - خدمة بريد - هاتف - بث تلفزيوني
---

### راوان الأسفل

البعد عن المركز ٣ كم - الاتجاه جنوب شرق - نوع الطريق اسفلت

اقرب مدينة أو قرية بها تعليم حداد والحصبه البعد ٣ كم - اقرب مدينة أو قرية بها صحة حداد والحصبه البعد ٣ كم

#### خدمات عامة

كهرباء عامة - خدمة بلدية - خدمة بريد - هاتف - بث تلفزيوني
---

## العقدة (جبل السودان)

البعد عن المركز ٣ كم - الاتجاه شرق - نوع الطريق اسفلت  
اقرب مدينة أو قرية بها تعليم حداد والحصبة البعد ٣ كم - اقرب مدينة أو قرية بها صحة حداد والحصبة البعد ٣ كم

### خدمات عامة

كهرباء عامة - خدمة بلدية - خدمة بريد - هاتف - بث تلفزيوني

## الزئوف

البعد عن المركز ٣ كم - الاتجاه شمال - نوع الطريق اسفلت ١ كم - سهل ٢ كم  
اقرب مدينة أو قرية بها تعليم حداد والحصبة البعد ٣ كم - اقرب مدينة أو قرية بها صحة حداد والحصبة البعد ٣ كم

### خدمات عامة

كهرباء عامة - خدمة بلدية - خدمة بريد - هاتف - بث تلفزيوني

## المشايبخ

البعد عن المركز ٤ كم - الاتجاه شمال - نوع الطريق اسفلت ١ كم - سهل ٣ كم  
اقرب مدينة أو قرية بها تعليم حداد والحصبة البعد ٤ كم - اقرب مدينة أو قرية بها صحة حداد والحصبة البعد ٤ كم

### خدمات عامة

كهرباء عامة - خدمة بلدية - خدمة بريد - هاتف - بث تلفزيوني

## الجار الله

البعد عن المركز ٣ كم - الاتجاه شمال - نوع الطريق اسفلت ١ كم - سهل ٢ كم  
اقرب مدينة أو قرية بها تعليم حداد والحصبة البعد ٣ كم - اقرب مدينة أو قرية بها صحة حداد والحصبة البعد ٣ كم

### خدمات عامة

كهرباء عامة - خدمة بلدية - خدمة بريد - هاتف - بث تلفزيوني

## عزان عميشه

البعد عن المركز ٤ كم - الاتجاه شمال - نوع الطريق اسفلت ١ كم - سهل ٣ كم  
اقرب مدينة أو قرية بها تعليم حداد والحصبة البعد ٤ كم - اقرب مدينة أو قرية بها صحة حداد والحصبة البعد ٤ كم

### خدمات عامة

كهرباء عامة - خدمة بلدية - خدمة بريد - هاتف - بث تلفزيوني

## الخلف الله

البعد عن المركز ٤ كم - الاتجاه شمال - نوع الطريق اسفلت ١ كم - سهل ٣ كم  
اقرب مدينة أو قرية بها تعليم حداد والحصبة البعد ٤ كم - اقرب مدينة أو قرية بها صحة حداد والحصبة البعد ٤ كم

### خدمات عامة

كهرباء عامة - خدمة بلدية - خدمة بريد - هاتف - بث تلفزيوني

## الجهالين

البعد عن المركز ٤ كم - الاتجاه شمال - نوع الطريق اسفلت  
اقرب مدينة أو قرية بها تعليم حداد والحصبة البعد ٤ كم - اقرب مدينة أو قرية بها صحة حداد والحصبة البعد ٤ كم

خدمات عامة  
كهرباء عامة - خدمة بلدية - خدمة بريد - هاتف - بث تلفزيوني

## شعب اليماني

البعد عن المركز ٥ كم - الاتجاه شمال - نوع الطريق اسفلت  
اقرب مدينة أو قرية بها تعليم حداد والحصبة البعد ٥ كم - اقرب مدينة أو قرية بها صحة حداد والحصبة البعد ٥ كم

خدمات عامة  
كهرباء عامة - خدمة بلدية - خدمة بريد - هاتف - بث تلفزيوني

## شعب العبدان

البعد عن المركز ٦ كم - الاتجاه شمال - نوع الطريق اسفلت  
اقرب مدينة أو قرية بها تعليم حداد والحصبة البعد ٦ كم - اقرب مدينة أو قرية بها صحة حداد والحصبة البعد ٦ كم

خدمات عامة  
كهرباء عامة - خدمة بلدية - خدمة بريد - هاتف - بث تلفزيوني

## المزاريع

البعد عن المركز ٦ كم - الاتجاه شمال - نوع الطريق اسفلت  
اقرب مدينة أو قرية بها تعليم حداد والحصبة البعد ٦ كم - اقرب مدينة أو قرية بها صحة حداد والحصبة البعد ٦ كم

خدمات عامة  
كهرباء عامة - خدمة بلدية - خدمة بريد - هاتف - بث تلفزيوني

## العينيه

البعد عن المركز ٨ كم - الاتجاه شمال - نوع الطريق اسفلت  
اقرب مدينة أو قرية بها تعليم حداد والحصبة البعد ٨ كم - اقرب مدينة أو قرية بها صحة حداد والحصبة البعد ٨ كم

خدمات عامة  
كهرباء عامة - خدمة بلدية - خدمة بريد - هاتف - بث تلفزيوني

## المثناه

البعد عن المركز ٨ كم - الاتجاه شرق - نوع الطريق اسفلت ٢ كم - سهل ٦ كم  
اقرب مدينة أو قرية بها صحة حداد والحصبة البعد ٨ كم

### خدمات التعليم

معلمين	عدد		الجنس		نوع التعليم	اسم المدرسة	مسلسل
	الطلاب	الفصول	ذكور	اناث			
٩	٦٠	٦	اناث	اناث	ابتدائي	الخصن	١
٦	٣٩	٣	اناث	اناث	متوسط	الخصن	٢

خدمات عامة  
كهرباء عامة - خدمة بلدية - خدمة بريد - هاتف - بث تلفزيوني

## الجمالان

البعد عن المركز ٩ كم - الاتجاه شرق - نوع الطريق اسفلت ٢ كم - وعمر ٧ كم  
اقرب مدينة أو قرية بها صحة حداد والحصبة البعد ٩ كم

### خدمات التعليم

معلمين	عدد		الجنس		نوع التعليم	اسم المدرسة	مسلسل
	الطلبة	الفصول	ذكور	اناث			
معلمات	٩	٦٥	٦	ذكور	ابتدائي	جيرير البجلي	١

### خدمات عامة

كهرباء عامة - خدمة بلدية - خدمة بريد - بث تلفزيوني
--

## الحسنا

البعد عن المركز ٩ كم - الاتجاه جنوب - نوع الطريق اسفلت ٢ كم - وعمر ٧ كم  
اقرب مدينة أو قرية بها صحة حداد والحصبة البعد ٩ كم

### خدمات التعليم

معلمين	عدد		الجنس		نوع التعليم	اسم المدرسة	مسلسل
	الطلبة	الفصول	ذكور	اناث			
معلمات	٨	٤٠	٦	ذكور	ابتدائي	الحسنا	١

### خدمات عامة

كهرباء عامة - خدمة بلدية - خدمة بريد - بث تلفزيوني
--

## الفرعه

البعد عن المركز ٧ كم - الاتجاه جنوب - نوع الطريق وعمر  
اقرب مدينة أو قرية بها صحة حداد والحصبة البعد ٢ كم

### خدمات التعليم

معلمين	عدد		الجنس		نوع التعليم	اسم المدرسة	مسلسل
	الطلبة	الفصول	ذكور	اناث			
معلمات	٦	٢٥	٦	اناث	ابتدائي	الخيمه	١

### خدمات عامة

كهرباء عامة - خدمة بلدية - خدمة بريد - بث تلفزيوني
--

## الدشاما

البعد عن المركز ١٥ كم - الاتجاه جنوب - نوع الطريق وعمر  
اقرب مدينة أو قرية بها تعليم الحسنا البعد ٤ كم

### خدمات الصحة

عدد الاسرة	الاسم	الوحدات الصحية
-	الدشاما بني مالك	مركز رعاية صحية أولية

### خدمات عامة

كهرباء عامة - خدمة بلدية - خدمة بريد - بث تلفزيوني
--

## الجدية

البعد عن المركز ٢٠ كم - الاتجاه جنوب - نوع الطريق وعر  
اقرب مدينة أو قرية بها صحة الدشاما البعد ٥ كم

## خدمات التعليم

مستسل	اسم المدرسة	نوع التعليم	الجنس		
			ذكور	اناث	عدد
			معلمين	الطلبة	الفصول
١	شوقب	ابتدائي	٥	٣٥	٤
٢	شوقب	متوسط	٧	٢٩	٣

## خدمات عامة

كهرباء عامة - خدمة بلدية - خدمة بريد - بث تلفزيوني
--

## الضبعة

البعد عن المركز ٢٥ كم - الاتجاه جنوب - نوع الطريق وعر  
اقرب مدينة أو قرية بها صحة الدشاما البعد ١٠ كم

## خدمات التعليم

مستسل	اسم المدرسة	نوع التعليم	الجنس		
			ذكور	اناث	عدد
			معلمين	الطلبة	الفصول
١	شوقب	ابتدائي	٧	٤٩	٦
٢	شوقب	متوسط	٦	٣٦	٣
٣	شوقب	ثانوي	٠	٢٩	٢
٤	شوقب	معهد معلمات	٧	٥٥	٢

## خدمات عامة

كهرباء عامة - خدمة بريد - بث تلفزيوني
---------------------------------------

## الطرف (الحصون)

البعد عن المركز ٣٠ كم - الاتجاه جنوب - نوع الطريق وعر  
اقرب مدينة أو قرية بها صحة الدشاما البعد ١٥ كم

## خدمات التعليم

مستسل	اسم المدرسة	نوع التعليم	الجنس		
			ذكور	اناث	عدد
			معلمين	الطلبة	الفصول
١	ابن القيم	ابتدائي	٧	٤٤	٦

## خدمات عامة

خدمة بريد - بث تلفزيوني
-------------------------

## اليعاسيب

البعد عن المركز ١٣ كم - الاتجاه جنوب غرب - نوع الطريق اسفلت  
اقرب مدينة أو قرية بها صحة العمشان البعد ٨ كم

## خدمات التعليم

مستسل	اسم المدرسة	نوع التعليم	الجنس		
			ذكور	اناث	عدد
			معلمين	الطلبة	الفصول
١	اليعاسيب	ابتدائي	٣	١٢	٢
٢	اليعاسيب	ابتدائي	٤	١٠	٤

## خدمات عامة

كهرباء عامة - خدمة بلدية - خدمة بريد - بث تلفزيوني
--

## العمشان

البعد عن المركز ٥ كم - الاتجاه جنوب غرب - نوع الطريق اسفلت

### خدمات التعليم

معلمين	عدد		الجنس		نوع التعليم	اسم المدرسة	مسلسل
	الطلبة	الفصول	ذكور	اناث			
٨	٥٠	٦	ذكور	اناث	ابتدائي	العمشان	١
٩	٤٥	٣	ذكور	اناث	متوسط	العمشان	٢

### خدمات الصحة

عدد الاسرة	الاسم	الوحدات الصحية
-	العمشان	مركز رعاية صحية أولية

### خدمات عامة

مياه عامة - كهرباء عامة - خدمة بلدية - خدمة بريد - بث تلفزيوني
--

## حديب عباس

البعد عن المركز ٧ كم - الاتجاه جنوب غرب - نوع الطريق اسفلت ٣ كم - وعر ٤ كم

اقرب مدينة أو قرية بها صحة شقاوه البعد ٣ كم

### خدمات التعليم

معلمين	عدد		الجنس		نوع التعليم	اسم المدرسة	مسلسل
	الطلبة	الفصول	ذكور	اناث			
٦	٥٧	٦	اناث	اناث	ابتدائي	الصمان	١
٨	٤١	٣	اناث	اناث	متوسط	الصمان	٢
٣	٤٨	٣	اناث	اناث	ثانوي	الصمان	٣

### خدمات عامة

كهرباء عامة - خدمة بلدية - خدمة بريد - بث تلفزيوني
--

## المسايبه

البعد عن المركز ٧ كم - الاتجاه غرب - نوع الطريق وعر

اقرب مدينة أو قرية بها صحة حداد والحصبه البعد ٧ كم

### خدمات التعليم

معلمين	عدد		الجنس		نوع التعليم	اسم المدرسة	مسلسل
	الطلبة	الفصول	ذكور	اناث			
٤	٢٦	٣	ذكور	اناث	ابتدائي	المحارزه	١

### خدمات عامة

كهرباء عامة - خدمة بريد - بث تلفزيوني
---------------------------------------

## الفطيمه

البعد عن المركز ٧ كم - الاتجاه شرق - نوع الطريق وعر

### خدمات التعليم

معلمين	عدد		الجنس		نوع التعليم	اسم المدرسة	مسلسل
	الطلبة	الفصول	ذكور	اناث			
٨	٨٧	٦	ذكور	اناث	ابتدائي	بلحليس	١
٨	٧٤	٣	ذكور	اناث	متوسط	بلحليس	٢

## تابع خدمات التعليم

معلمين معلمات	عدد		الجنس ذكور اناث	نوع التعليم	اسم المدرسة	مسلسل
	الطلبة	الفصول				
٨	٦٥	٦	ذكور	ابتدائي متوسط	الفطيم الفطيم	٣
٦	٥٦	٣	اناث			٤

## خدمات الصحة

عدد الاسرة	الاسم	الوحدات الصحية
-	بلحليس بني مالك	مركز رعاية صحية أولية

## خدمات عامة

كهرباء عامة - مكتب بريد - هاتف - بث تلفزيوني
--

## الحناحنه

البعد عن المركز ٩ كم - الاتجاه شمال غرب - نوع الطريق اسفلت  
اقرب مدينة أو قرية بها صحة الفطيمه البعد ٥ كم

## خدمات التعليم

معلمين معلمات	عدد		الجنس ذكور اناث	نوع التعليم	اسم المدرسة	مسلسل
	الطلبة	الفصول				
٥	٣١	٤	ذكور	ابتدائي ابتدائي	الحناحنه الحناحنه	١
٤	٣٤	٦	اناث			٢

## خدمات عامة

كهرباء عامة - خدمة بريد - بث تلفزيوني
---------------------------------------

## الوهبا العليا

البعد عن المركز ٥ كم - الاتجاه شمال - نوع الطريق اسفلت  
اقرب مدينة أو قرية بها تعليم صياده البعد ٤ كم - اقرب مدينة أو قرية بها صحة صياده البعد ٤ كم

## خدمات عامة

كهرباء عامة - خدمة بريد - هاتف - بث تلفزيوني
--

## الوهبا السفلى - القراة

البعد عن المركز ٥ كم - الاتجاه شمال - نوع الطريق اسفلت  
اقرب مدينة أو قرية بها تعليم صياده البعد ٤ كم - اقرب مدينة أو قرية بها صحة صياده البعد ٤ كم

## خدمات عامة

كهرباء عامة - خدمة بريد - هاتف - بث تلفزيوني
--

## صياده

البعد عن المركز ١١ كم - الاتجاه غرب - نوع الطريق اسفلت

## خدمات التعليم

معلمين معلمات	عدد		الجنس ذكور اناث	نوع التعليم	اسم المدرسة	مسلسل
	الطلبة	الفصول				
١٢	١٨١	٩	ذكور	ابتدائي متوسط	صياده صياده	١
١١	١٠٥	٤	ذكور			٢



تابع خدمات التعليم

معلمين	عدد		الجنس		نوع التعليم	اسم المدرسة	مسلسل
	الطلبة	الفصول	ذكور	اناث			
١٠	١٦١	٦	اناث	اناث	ابتدائي	صياده	٣
٩	١١٢	٤	اناث	اناث	متوسط	صياده	٤
٠	١٤	١	اناث	اناث	ثانوي	صياده بني مالك	٥
٢	٥	١	اناث	اناث	تعليم كبيرات	صياده	٦

خدمات الصحة

عدد الاسرة	الاسم	الوحدات الصحية
-	صياده بني مالك	مركز رعاية صحية أولية

خدمات عامة

كهرباء عامة - خدمة بلدية - خدمة بريد - بث تلفزيوني
--

وادي عبال

البعد عن المركز ١٩ كم - الاتجاه غرب - نوع الطريق اسفلت

اقرب مدينة أو قرية بها صحة صياده البعد ٨ كم

خدمات التعليم

معلمين	عدد		الجنس		نوع التعليم	اسم المدرسة	مسلسل
	الطلبة	الفصول	ذكور	اناث			
١٢	١٥١	٩	ذكور	ذكور	ابتدائي	عبال	١
٩	٦٧	٣	ذكور	ذكور	متوسط	عبال بني مالك	٢
٩	٦١	٦	اناث	اناث	ابتدائي	عبال	٣

خدمات عامة

كهرباء عامة - خدمة بريد - بث تلفزيوني
---------------------------------------

مركز رضوان

رضوان

البعد عن المحافظة ١١٠ كم - الاتجاه شرق - نوع الطريق اسفلت

خدمات التعليم

معلمين	عدد		الجنس		نوع التعليم	اسم المدرسة	مسلسل
	الطلبة	الفصول	ذكور	اناث			
٩	٢٢٧	٧	ذكور	ذكور	ابتدائي	رضوان	١
١٠	١٢٢	٥	ذكور	ذكور	متوسط	رضوان	٢
٨	٥٦	٣	ذكور	ذكور	ثانوي	رضوان	٣
٩	١٥٩	٦	اناث	اناث	ابتدائي	رضوان	٤
١١	٨٤	٣	اناث	اناث	متوسط	رضوان	٥
٠	٢٢	١	اناث	اناث	ثانوي	رضوان	٦
٤	٣٠	٣	اناث	اناث	تعليم كبيرات	رضوان	٧

خدمات الصحة

عدد الاسرة	الاسم	الوحدات الصحية
-	رضوان	مركز رعاية صحية أولية

خدمات عامة

مركز اداري - دفاع مدني - شرطة - مرور - خدمة بلدية - خدمة بريد - هاتف - بث تلفزيوني
--

## مشاش الناصفة

البعد عن المركز ٢٥ كم - الاتجاه جنوب - نوع الطريق وعمر  
اقرب مدينة أو قرية بها صحة رضوان البعد ٢٥ كم

## خدمات التعليم

معلمين	عدد		الجنس		نوع التعليم	اسم المدرسة	مستل
	معلمات	الطلبة	الفصول	ذكور			
٧	٨٧	٦	ذكور	ذكور	ابتدائي	المشاش	١
٦	٤٥	٣	ذكور	ذكور	متوسط	المشاش	٢
٣	١٩	٣	اناث	اناث	ابتدائي	المشاش بحضن	٣
٢	١٢	٢	اناث	اناث	تعليم كبيرات	المشاش بحضن	٤

## خدمات عامة

خدمة بريد
-----------

## السليمان

البعد عن المركز ٢٨ كم - الاتجاه جنوب - نوع الطريق وعمر  
اقرب مدينة أو قرية بها صحة رضوان البعد ٢٨ كم

## خدمات التعليم

معلمين	عدد		الجنس		نوع التعليم	اسم المدرسة	مستل
	معلمات	الطلبة	الفصول	ذكور			
٤	٢٦	٢	ذكور	ذكور	ابتدائي	زيد بن الخطاب	١
٩	١٨	٤	اناث	اناث	ابتدائي	هجره سليمان	٢

## خدمات عامة

خدمة بريد
-----------

## مركز عشيره

## عشيره

البعد عن المحافظة ٧٥ كم - الاتجاه شمال - نوع الطريق اسفلت

## خدمات التعليم

معلمين	عدد		الجنس		نوع التعليم	اسم المدرسة	مستل
	معلمات	الطلبة	الفصول	ذكور			
٢٩	٥٢٧	٢٠	ذكور	ذكور	ابتدائي	أحمد بن حنبل	١
١٥	٢٨٣	٩	ذكور	ذكور	متوسط	عشيرة	٢
١١	١٢٦	٦	ذكور	ذكور	ثانوي	عشيرة	٣
٠	٢٥	٢	ذكور	ذكور	تعليم كبار	أحمد بن حنبل	٤
٢١	٥٣٠	١٣	اناث	اناث	ابتدائي	عشيرة	٥
١٩	٢٣١	٦	اناث	اناث	متوسط	عشيرة	٦
٧	١٣٥	٤	اناث	اناث	ثانوي	عشيرة	٧
٤	٢٦	٤	اناث	اناث	تعليم كبيرات	عشيرة	٨

## خدمات الصحة

عدد الاسرة	الاسم	الوحدات الصحية
-	عشيره القديمه	مركز رعاية صحية أولية

## خدمات عامة

مركز اداري - دفاع مدني - مركز هيئه - شرطة - خدمة بلدية - خدمة بريد - هاتف دوائر حكومية - بث تلفزيوني
--

## العيينه

البعد عن المركز ٩ كم - الاتجاه غرب - نوع الطريق اسفلت  
اقرب مدينة أو قرية بها صحة السنه البعد ٩ كم

### خدمات التعليم

معلمين معلمات	عدد		الجنس		نوع التعليم	اسم المدرسة	مسلسل
	الطلبة	الفصول	ذكور	اناث			
١٠	١٠٤	٦	ذكور		ابتدائي	سعيد بن المسيب	١
٩	٥٣	٦	اناث		ابتدائي	العيينه	٢

### خدمات عامة

خدمة بلدية - خدمة بريد - بث تلفزيوني
--------------------------------------

## مركز أبو راکه

### أبو راکه

البعد عن المحافظة ١٢٠ كم - الاتجاه جنوب شرق - نوع الطريق اسفلت

### خدمات التعليم

معلمين معلمات	عدد		الجنس		نوع التعليم	اسم المدرسة	مسلسل
	الطلبة	الفصول	ذكور	اناث			
١٥	٢٢١	١٠	ذكور		ابتدائي	أبو راکه	١
١٤	١٧٢	٦	ذكور		متوسط	أبو راکه	٢
١٠	١١٩	٦	ذكور		ثانوي	أبو راکه	٣
٩	٩٥	٦	اناث		ابتدائي	أبو راکه	٤
٩	٦٥	٣	اناث		متوسط	أبو راکه	٥
١	٢٠	١	اناث		ثانوي	أبو راکه	٦

### خدمات الصحة

عدد الاسرة	الاسم	الوحدات الصحية
-	أبو راکه بالحارث	مركز رعاية صحية أولية

### خدمات عامة

مركز اداري - شرطة - خدمة بلدية - خدمة بريد - بث تلفزيوني
--

## الخمرة

البعد عن المركز ٣٥ كم - الاتجاه شمال شرق - نوع الطريق سهل  
اقرب مدينة أو قرية بها صحة أبو راکه البعد ٣٥ كم

### خدمات التعليم

معلمين معلمات	عدد		الجنس		نوع التعليم	اسم المدرسة	مسلسل
	الطلبة	الفصول	ذكور	اناث			
٧	٥٠	٦	ذكور		ابتدائي	الخمرة	١

### خدمات عامة

خدمة بلدية - خدمة بريد - بث تلفزيوني
--------------------------------------

## الخياله

البعد عن المركز ٢٦ كم - الاتجاه جنوب شرق - نوع الطريق اسفلت ١٨ كم - سهل ٨ كم  
اقرب مدينة أو قرية بها صحة أبو راكمه البعد ٢٦ كم

## خدمات التعليم

مستسل	اسم المدرسة	نوع التعليم	الجنس		
			ذكور	اناث	عدد
			معلمين	الطلبة	الفصول
١	الخياله	ابتدائي	١١	١٢٢	٩
٢	الخياله	ابتدائي	٨	٧٣	٦
٣	الخياله	تعليم كبار	٠	٨	١
٤	الخياله	ابتدائي	٨	٧٣	٦

## خدمات عامة

خدمة بلدية - خدمة بريد - بث تلفزيوني
--------------------------------------

## الأمره

البعد عن المركز ٣٦ كم - الاتجاه جنوب - نوع الطريق اسفلت  
اقرب مدينة أو قرية بها صحة أبو راكمه البعد ٣٦ كم

## خدمات التعليم

مستسل	اسم المدرسة	نوع التعليم	الجنس		
			ذكور	اناث	عدد
			معلمين	الطلبة	الفصول
١	بوا	ابتدائي	١٨	٢٤٢	١٢
٢	بوا	متوسط	٦	١١٠	٦
٣	بوا	ثانوي	١٢	٦١	٣
٤	بوا بالحارث	ابتدائي	٢	٥٠	٦

## خدمات عامة

خدمة بلدية - خدمة بريد - بث تلفزيوني
--------------------------------------

## مركز السديره

## السديره

البعد عن المحافظة ٧٠ كم - الاتجاه جنوب شرق - نوع الطريق اسفلت

## خدمات التعليم

مستسل	اسم المدرسة	نوع التعليم	الجنس		
			ذكور	اناث	عدد
			معلمين	الطلبة	الفصول
١	سديره	ابتدائي	١٧	٢٩٤	١٢
٢	سديره	متوسط	١١	٢٢٥	٧
٣	سديره	ثانوي	١١	١٣٣	٤
٤	السديره	ابتدائي	١٧	٣١٥	١٢
٥	سديره	متوسط	١٩	١٥٥	٦
٦	السديره	ثانوي	١١	١١٦	٥

## خدمات الصحة

الاسم	الوحدات الصحية	عدد الاسرة
سديره	مركز رعاية صحية أولية	-

## خدمات عامة

مركز اداري - شرطة - كهرباء عامة - خدمة بلدية - خدمة بريد - هاتف دوائر حكومية - بث تلفزيوني
--

## الخرائق / الحمادين

البعد عن المركز ٧ كم - الاتجاه شرق - نوع الطريق اسفلت ٥ كم - سهل ٢ كم  
اقرب مدينة أو قرية بها صحة السديره البعد ٧ كم

### خدمات التعليم

معلمين معلمات	عدد		الجنس		نوع التعليم	اسم المدرسة	مستلسل
	الطلبة	الفصول	ذكور	اناث			
١٠	١١٥	٦	ذكور		ابتدائي	سعد بن معاذ	١
٧	٥٧	٦	ذكور		ابتدائي	اسيد بن الحضير	٢
٩	٩٨	٦	اناث		ابتدائي	الخرائق	٣
٨	٤٤	٣	اناث		متوسط	الخرائق	٤
٢	١١	٢	اناث		تعليم كبيرات	الخرائق	٥

### خدمات عامة

كهرباء عامة - خدمة بلدية - خدمة بريد - بث تلفزيوني
--

## النير

البعد عن المركز ١٨ كم - الاتجاه جنوب شرق - نوع الطريق وعمر  
اقرب مدينة أو قرية بها صحة السديره البعد ١٨ كم

### خدمات التعليم

معلمين معلمات	عدد		الجنس		نوع التعليم	اسم المدرسة	مستلسل
	الطلبة	الفصول	ذكور	اناث			
٩	٥١	٥		اناث	ابتدائي	العوله بالنير	١

### خدمات عامة

خدمة بلدية - خدمة بريد - بث تلفزيوني
--------------------------------------

## كلاخ

البعد عن المركز ٧ كم - الاتجاه جنوب غرب - نوع الطريق اسفلت

### خدمات التعليم

معلمين معلمات	عدد		الجنس		نوع التعليم	اسم المدرسة	مستلسل
	الطلبة	الفصول	ذكور	اناث			
٩	١٠٦	٦	ذكور		ابتدائي	الكلاخية	١
١٥	١٢٧	٦	ذكور		متوسط	كلاخ	٢
٧	١٠٣	٤	ذكور		ثانوي	كلاخ	٣
١٢	٢١٢	٩	اناث		ابتدائي	كلاخ	٤
٣	٤٢	٣	اناث		ابتدائي	الكلاخية	٥
١٢	١٣٣	٥	اناث		متوسط	كلاخ	٦
٩	١٢٢	٦	اناث		ثانوي	كلاخ	٧

### خدمات الصحة

عدد الاسرة	الاسم	الوحدات الصحية
-	كلاخ	مركز رعاية صحية أولية

### خدمات عامة

كهرباء عامة - خدمة بلدية - خدمة بريد - بث تلفزيوني
--

## شراعان

البعد عن المركز ١٢ كم - الاتجاه جنوب - نوع الطريق اسفلت  
اقرب مدينة أو قرية بها صحة كلالح البعد ٥ كم

## خدمات التعليم

مستل	اسم المدرسة	نوع التعليم	الجنس		
			ذكور	اناث	عدد
معلمين	الطلبة	الفصول	معلمين		
معلمات			معلمات		
١	الأمام مسلم	ابتدائي	ذكور		١١
				١٦٢	
				٧	

## خدمات عامة

كهرباء عامة - خدمة بلدية - خدمة بريد - بث تلفزيوني
--

## شقصان

البعد عن المركز ٢٥ كم - الاتجاه جنوب غرب - نوع الطريق سهل

## خدمات التعليم

مستل	اسم المدرسة	نوع التعليم	الجنس		
			ذكور	اناث	عدد
معلمين	الطلبة	الفصول	معلمين		
معلمات			معلمات		
١	شقصان	ابتدائي	ذكور		٢١
٢	شقصان	متوسط	ذكور		١١
٣	شقصان	ثانوي	ذكور		١٠
٤	شقصان	ابتدائي	اناث		١٦
٥	شقصان	متوسط	اناث		١١
٦	شقصان	ثانوي	اناث		٩
٧	شقصان	تعليم كبيرات	اناث		٤
				١٣	
				٦	
				٤	
				٢٨٧	
				١٢٦	
				١٦٣	
				٥٠	

## خدمات الصحة

الوحدات الصحية	الاسم	عدد الاسرة
مركز رعاية صحية أولية	شقصان	-

## خدمات عامة

دفاع مدني - كهرباء عامة - خدمة بلدية - خدمة بريد - بث تلفزيوني
--

## مرفوض

البعد عن المركز ٢٥ كم - الاتجاه جنوب - نوع الطريق اسفلت ١٢ كم - وعمر ١٣ كم  
اقرب مدينة أو قرية بها صحة زعفران البعد ٧ كم

## خدمات التعليم

مستل	اسم المدرسة	نوع التعليم	الجنس		
			ذكور	اناث	عدد
معلمين	الطلبة	الفصول	معلمين		
معلمات			معلمات		
١	ثابت بن قيس	ابتدائي	ذكور		١٨
٢	محمد بن سيرين	متوسط	ذكور		١١
٣	وادي مرفوض	ابتدائي	اناث		٩
٤	وادي مرفوض	متوسط	اناث		٩
٥	وادي مرفوض	تعليم كبيرات	اناث		٢
				١٠	
				٥	
				١٣١	
				٥٩	
				٢٦	

## خدمات عامة

كهرباء عامة - خدمة بلدية - خدمة بريد - بث تلفزيوني
--

## زعفران

البعد عن المركز ٢٨ كم - الاتجاه جنوب غرب - نوع الطريق اسفلت ١٨ كم - وعمر ١٠ كم

### خدمات التعليم

معلمين	عدد		الجنس		نوع التعليم	اسم المدرسة	مسلسل
	معلمات	الطلبة	الفصول	ذكور			
١٠	٩٤	٦	ذكور	اناث	ابتدائي	بسل	١
٩	٧٩	٣	ذكور		متوسط	بسل	٢
١١	١٢٩	٤	ذكور		ثانوي	بسل	٣
٩	١١٤	٦	اناث		ابتدائي	بسل	٤
٧	٦١	٣	اناث		متوسط	بسل	٥

### خدمات الصحة

عدد الاسرة	الاسم	الوحدات الصحية
-		مركز رعاية صحية أولية

### خدمات عامة

كهرباء عامة - خدمة بلدية - خدمة بريد - بث تلفزيوني
--

## أوقح ( العوله )

البعد عن المركز ٢٠ كم - الاتجاه جنوب شرق - نوع الطريق وعمر اقرب مدينة أو قرية بها صحة السديره البعد ٢٠ كم

### خدمات التعليم

معلمين	عدد		الجنس		نوع التعليم	اسم المدرسة	مسلسل
	معلمات	الطلبة	الفصول	ذكور			
٧	٨٥	٦	ذكور		ابتدائي	العوله	١
٦	٤٧	٣	ذكور		متوسط	العوله	٢

### خدمات عامة

خدمة بلدية - خدمة بريد - بث تلفزيوني
--------------------------------------

## مركز الفيصلية

### الفيصلية

البعد عن المحافظة ٨٠ كم - الاتجاه شمال - نوع الطريق اسفلت

### خدمات التعليم

معلمين	عدد		الجنس		نوع التعليم	اسم المدرسة	مسلسل
	معلمات	الطلبة	الفصول	ذكور			
٩	١١٠	٦	ذكور		ابتدائي	صلاح الدين الأيوبي	١
٧	٦٦	٣	ذكور		متوسط	صلاح الدين الأيوبي	٢
١٠	٦١	٦	اناث		ابتدائي	هجرة الشيايين	٣

### خدمات الصحة

عدد الاسرة	الاسم	الوحدات الصحية
-	عشيرة الجديدة	مركز رعاية صحية أولية

### خدمات عامة

مركز اداري - شرطة - خدمة بلدية - خدمة بريد - هاتف دوائر حكومية - بث تلفزيوني
--

## السالمية

البعد عن المركز ٤٥ كم - الاتجاه شمال غرب - نوع الطريق اسفلت ١٥ كم - وعمر ٣٠ كم  
اقرب مدينة أو قرية بها صحة الفيصلية البعد ٤٥ كم

## خدمات التعليم

مستسل	اسم المدرسة	نوع التعليم	الجنس		عدد		
			ذكور	اناث	الفصول	الطلبة	معلمين
١	القاحه	ابتدائي	ذكور		٦	١٠١	٨
٢	القاحه	متوسط	ذكور		٣	٣٧	٥
٣	السالمية	ابتدائي	اناث		٤	٤٦	٤

## خدمات عامة

خدمة بريد
-----------

## مركز حضركش

## الحفر - حي الطلعه

البعد عن المحافظة ٣٠٠ كم - الاتجاه شمال شرق - نوع الطريق اسفلت  
اقرب مدينة أو قرية بها تعليم الزربان البعد ١ كم - اقرب مدينة أو قرية بها صحة الزربان البعد ١ كم

## خدمات عامة

مركز اداري - خدمة بلدية - خدمة بريد - هاتف دوائر حكومية
---

## مقر شنيف

البعد عن المركز ٢١ كم - الاتجاه جنوب - نوع الطريق اسفلت

## خدمات التعليم

مستسل	اسم المدرسة	نوع التعليم	الجنس		عدد		
			ذكور	اناث	الفصول	الطلبة	معلمين
١	مقر شنيف	ابتدائي	ذكور		٦	٦٦	١١
٢	مقر شنيف	متوسط	ذكور		٣	٩٧	٥
٣	مقر شنيف	ابتدائي	اناث		٦	١٧١	٩
٤	مقر شنيف	متوسط	اناث		٣	٥٨	٦
٥	مقر شنيف	تعليم كبيرات	اناث		٢	١٧	٧

## خدمات الصحة

الوحدات الصحية	الاسم	عدد الاسرة
مركز رعاية صحية أولية	مقر شنيف	-

## خدمات عامة

خدمة بلدية - خدمة بريد
------------------------

## نمران

البعد عن المركز ٢٤ كم - الاتجاه جنوب - نوع الطريق اسفلت  
اقرب مدينة أو قرية بها صحة مقر شنيف البعد ٣ كم

## خدمات التعليم

مستسل	اسم المدرسة	نوع التعليم	الجنس		عدد		
			ذكور	اناث	الفصول	الطلبة	معلمين
١	نمران	ابتدائي	ذكور		٦	١٢١	٩

## خدمات عامة

خدمة بلدية - خدمة بريد
------------------------



## مركز دغيبجه

### دغيبجه

البعد عن المحافظة ٢٠٥ كم - الاتجاه شمال شرق - نوع الطريق اسفلت  
اقرب مدينة أو قرية بها صحة المشقار أم الدوم البعد ٤ كم

#### خدمات التعليم

معلمين معلمات	عدد		الجنس		نوع التعليم	اسم المدرسة	مسلسل
	الطلبة	الفصول	ذكور	اناث			
٩	٧٢	٦	ذكور		ابتدائي	دغيبجة	١
٠	١٨	١	ذكور		تعليم كبار	دغيبجة	٢
٨	١٠٠	٦	اناث		ابتدائي	دغيبجة	٣
٧	٤٢	٣	اناث		متوسط	دغيبجة	٤
٧	١٢٧	٥	اناث		ثانوي	دغيبجة	٥

#### خدمات عامة

مركز اداري - خدمة بلدية - خدمة بريد - بث تلفزيوني
---

## مركز قياء

### الشدادين

البعد عن المحافظة ٧٠ كم - الاتجاه جنوب شرق - نوع الطريق اسفلت

#### خدمات التعليم

معلمين معلمات	عدد		الجنس		نوع التعليم	اسم المدرسة	مسلسل
	الطلبة	الفصول	ذكور	اناث			
١٥	٢١٣	٩	ذكور		ابتدائي	قياء الأولى	١
١٥	٢٨٦	١٢	اناث		ابتدائي	قياء الثانية	٢
١٥	٢٩٥	١٢	اناث		ابتدائي	مجمع قياء الأولى	٣
١٩	٣٣٧	٨	اناث		متوسط	قياء	٤
١٥	٢٢٢	٦	اناث		ثانوي	قياء	٥
٤	٢٩	٤	اناث		تعليم كبيرات	قياء	٦

#### خدمات الصحة

عدد الاسرة	الاسم	الوحدات الصحية
-	قياء الحارث	مركز رعاية صحية أولية
-	قياء	اسعاف وهلال أحمر
-	الأهلي بقياء	مستوصف أهلي

#### خدمات عامة

مركز اداري - دفاع مدني - مركز هيئه - شرطة - كهرباء عامة - مكتب بريد - خدمة بلدية - هاتف دوائر حكومية - بث تلفزيوني
--

## نوى عواض

البعد عن المركز ٢ كم - الاتجاه شمال - نوع الطريق سهل  
اقرب مدينة أو قرية بها صحة الشدادين البعد ٢ كم

#### خدمات التعليم

معلمين معلمات	عدد		الجنس		نوع التعليم	اسم المدرسة	مسلسل
	الطلبة	الفصول	ذكور	اناث			
١١	١٧٥	٨	ذكور		ابتدائي	صقر قریش	١
١٣	١٩٩	٦	ذكور		متوسط	صقر قریش	٢

#### خدمات عامة

كهرباء عامة - خدمة بلدية - خدمة بريد - بث تلفزيوني
--

## المذاهبه

البعد عن المركز ٣ كم - الاتجاه شمال - نوع الطريق سهل  
اقرب مدينة أو قرية بها صحة الشدادين البعد ٣ كم

## خدمات التعليم

مستسلسل	اسم المدرسة	نوع التعليم	الجنس		عدد		
			ذكور	اناث	الفصول	الطلبة	معلمين
١	المذاهبه	ابتدائي	ذكور	اناث	٦	٦٦	٩

## خدمات عامة

كهرباء عامة - خدمة بلدية - خدمة بريد - بث تلفزيوني
--

## العضاوين

البعد عن المركز ٢ كم - الاتجاه جنوب غرب - نوع الطريق اسفلت  
اقرب مدينة أو قرية بها صحة الشدادين البعد ٢ كم

## خدمات التعليم

مستسلسل	اسم المدرسة	نوع التعليم	الجنس		عدد		
			ذكور	اناث	الفصول	الطلبة	معلمين
١	قيا الثانية	ابتدائي	ذكور		١٥	٣٥٤	٢٢
٢	قيا الثانية	متوسط	ذكور		٧	٢١٦	١١
٣	قيا الثانية	ثانوي	ذكور		٦	١٦٠	١٥

## خدمات عامة

كهرباء عامة - خدمة بلدية - خدمة بريد - بث تلفزيوني
--

## الحزم

البعد عن المركز ٣ كم - الاتجاه جنوب غرب - نوع الطريق سهل  
اقرب مدينة أو قرية بها صحة الشدادين البعد ٣ كم

## خدمات التعليم

مستسلسل	اسم المدرسة	نوع التعليم	الجنس		عدد		
			ذكور	اناث	الفصول	الطلبة	معلمين
١	زيد بن حارثه	ابتدائي	ذكور		٦	١١٢	٩
٢	الحزم	ابتدائي	اناث		٦	٨٦	١٠

## خدمات عامة

كهرباء عامة - خدمة بلدية - خدمة بريد - بث تلفزيوني
--

## الذبابات

البعد عن المركز ٥ كم - الاتجاه جنوب غرب - نوع الطريق سهل  
اقرب مدينة أو قرية بها صحة الشدادين البعد ٥ كم

## خدمات التعليم

مستسلسل	اسم المدرسة	نوع التعليم	الجنس		عدد		
			ذكور	اناث	الفصول	الطلبة	معلمين
١	الذبابات	ابتدائي	اناث		٥	٢٨	٤

## خدمات عامة

كهرباء عامة - خدمة بلدية - خدمة بريد - بث تلفزيوني
--

## غزاييل

البعد عن المركز ١٢ كم - الاتجاه جنوب شرق - نوع الطريق اسفلت  
اقرب مدينة أو قرية بها صحة الشدادين البعد ١٢ كم

### خدمات التعليم

مستل	اسم المدرسة	نوع التعليم	الجنس		عدد		
			ذكور	اناث	الفصول	الطلبة	معلمين معلمات
١	غزاييل	ابتدائي	ذكور		١٢	٢٦٦	١٨
٢	غزاييل	متوسط	ذكور		٦	١٠٤	١٣
٣	غزاييل	ابتدائي	اناث		٦	١١٧	٩
٤	غزاييل	تعليم كبيرات	اناث		٢	٢٦	٢

### خدمات عامة

كهرباء عامة - خدمة بلدية - خدمة بريد - بث تلفزيوني
--

## الرحيا

البعد عن المركز ١٥ كم - الاتجاه شمال - نوع الطريق سهل  
اقرب مدينة أو قرية بها صحة الشدادين البعد ١٥ كم

### خدمات التعليم

مستل	اسم المدرسة	نوع التعليم	الجنس		عدد		
			ذكور	اناث	الفصول	الطلبة	معلمين معلمات
١	سعد بن الربيع	ابتدائي	ذكور		٣	١٩	٣

### خدمات عامة

خدمة بريد - بث تلفزيوني
-------------------------

## مركز الراغية

### الراغية

البعد عن المحافظة ٢٨٠ كم - الاتجاه شمال شرق - نوع الطريق اسفلت ٢٥٠ كم - سهل ١٣٠ كم  
اقرب مدينة أو قرية بها صحة الرفايح البعد ٢٠ كم

### خدمات التعليم

مستل	اسم المدرسة	نوع التعليم	الجنس		عدد		
			ذكور	اناث	الفصول	الطلبة	معلمين معلمات
١	أم المؤمنين عائشة	ابتدائي		اناث	٣	٢١	١

### خدمات عامة

مركز اداري - خدمة بريد
------------------------

## المزيرعه

البعد عن المركز ١٦ كم - الاتجاه شمال - نوع الطريق سهل  
اقرب مدينة أو قرية بها صحة الرفايح البعد ٢٥ كم

### خدمات التعليم

مستل	اسم المدرسة	نوع التعليم	الجنس		عدد		
			ذكور	اناث	الفصول	الطلبة	معلمين معلمات
١	المزيرعه	ابتدائي	ذكور		٦	٨٦	٧
٢	المزيرعه	متوسط	ذكور		٣	٣٣	٤
٣	المزيرعه	ابتدائي	اناث		٦	٦٨	٧
٤	المزيرعه	متوسط	اناث		٣	٤٢	٤

## تابع خدمات التعليم

مستسل	اسم المدرسة	نوع التعليم	الجنس		
			ذكور	اناث	عدد
			معلمين	الطلبة	الفصول
٥	المزيرعة	ثانوي	٤	٢٣	٢
٦	المزيرعة	معهد معلمات	٤	١٢	٢

### خدمات عامة

خدمة بريد
-----------

## هجرة الغرابه

البعد عن المركز ٦٨ كم - الاتجاه شمال شرق - نوع الطريق وعر  
اقرب مدينة أو قرية بها صحة الرفايح البعد ٦٠ كم

### خدمات التعليم

مستسل	اسم المدرسة	نوع التعليم	الجنس		
			ذكور	اناث	عدد
			معلمين	الطلبة	الفصول
١	الغرابه	ابتدائي	٣	٢٠	٣
٢	الغرابه	تعليم كبار	٠	٧	١
٣	الغرابه	ابتدائي	٤	٢٨	٦
٤	الغرابه الأولى	متوسط	٤	٢٣	٣
٥	الغرابه	تعليم كبيرات	٠	٤	١

### خدمات عامة

خدمة بريد - هاتف
------------------

## حيلان (بئر ابن نميان)

البعد عن المركز ٣٢ كم - الاتجاه شمال شرق - نوع الطريق وعر  
اقرب مدينة أو قرية بها صحة الحميمه البعد ٢٠ كم

### خدمات التعليم

مستسل	اسم المدرسة	نوع التعليم	الجنس		
			ذكور	اناث	عدد
			معلمين	الطلبة	الفصول
١	حيلان	ابتدائي	٤	٨٠	٦
٢	حيلان	تعليم كبار	٠	١٤	١
٣	حيلان	ابتدائي	٥	٣٨	٦
٤	حيلان	تعليم كبيرات	٠	٨	١

### خدمات عامة

خدمة بريد
-----------

## مركز مران

### مران

البعد عن المحافظة ٢٠٠ كم - الاتجاه شمال شرق - نوع الطريق اسفلت

### خدمات التعليم

مستسل	اسم المدرسة	نوع التعليم	الجنس		
			ذكور	اناث	عدد
			معلمين	الطلبة	الفصول
١	جابر بن حيان	ابتدائي	٨	١٢٤	٦
٢	الزبير بن اعوام	ابتدائي	٨	٨٣	٦

تابع خدمات التعليم

مستسل	اسم المدرسة	نوع التعليم	الجنس			عدد	
			ذكور	اناث	الفصول	الطلبة	معلمين معلمات
٣	مشرف	ابتدائي تحفيظ قرآن	ذكور		٦	١١٢	١٠
٤	مران	متوسط	ذكور		٣	٦٤	٦
٥	مران	ابتدائي	اناث		٦	١٢٥	٨
٦	مران	متوسط	اناث		٣	٦٨	٥
٧	مران	تعليم كبيرات	اناث		٤	٣٦	٤

خدمات الصحة

الوحدات الصحية	الإسم	عدد الاسرة
مركز رعاية صحية أولية	مران	-

خدمات عامة

مركز اداري - خدمة بلدية - خدمة بريد - بث تلفزيوني
---

مركز البحره

البحره

البعد عن المحافظة ٢٨٠ كم - الاتجاه شمال شرق - نوع الطريق اسفلت ٢٠٠ كم - وعر ٨٠ كم

اقرب مدينة أو قرية بها صحة العلا - البادية البعد ١٥ كم

خدمات التعليم

مستسل	اسم المدرسة	نوع التعليم	الجنس			عدد	
			ذكور	اناث	الفصول	الطلبة	معلمين معلمات
١	البحره	ابتدائي	ذكور		٣	٢٤	٦
٢	البحره	متوسط	ذكور		٣	٢٨	٤
٣	البحره	تعليم كبار	ذكور		١	٩	٠
٤	بنات بحرة	ابتدائي	اناث		٤	١١	٣

خدمات عامة

مركز اداري - خدمة بريد
------------------------

العينية

البعد عن المركز ٣٥ كم - الاتجاه شمال - نوع الطريق وعر

اقرب مدينة أو قرية بها صحة العلا - البادية البعد ٢٥ كم

خدمات التعليم

مستسل	اسم المدرسة	نوع التعليم	الجنس			عدد	
			ذكور	اناث	الفصول	الطلبة	معلمين معلمات
١	عيننة كشب	ابتدائي	ذكور		٢	١٩	٣

خدمات عامة

خدمة بريد
-----------

بدائع جابر

البعد عن المركز ٣٦ كم - الاتجاه شمال - نوع الطريق وعر

اقرب مدينة أو قرية بها صحة العلا - البادية البعد ٢٦ كم

خدمات التعليم

مستسل	اسم المدرسة	نوع التعليم	الجنس			عدد	
			ذكور	اناث	الفصول	الطلبة	معلمين معلمات
١	سعد بن عبادة	ابتدائي	ذكور		٦	٦٩	٦

تابع خدمات التعليم

مستسل	اسم المدرسة	نوع التعليم	الجنس		
			ذكور	اناث	عدد
معلمين	الطلبة	الفصول	معلمين	معلمات	
٢	سعد بن عبادة بدائع جابر	متوسط ابتدائي	ذكور	اناث	٣
٣			٢٧	٢٠	٧

خدمات عامة

خدمة بريد
-----------

**الحفنه بالرميثه**

البعد عن المركز ٣٥ كم - الاتجاه شمال غرب - نوع الطريق وعمر  
اقرب مدينة أو قرية بها صحة العلا - البادية البعد ٢٥ كم

خدمات التعليم

مستسل	اسم المدرسة	نوع التعليم	الجنس		
			ذكور	اناث	عدد
معلمين	الطلبة	الفصول	معلمين	معلمات	
١	الحفنه	ابتدائي	اناث		٣
			١٢		٣

**العا - البادريه**

البعد عن المركز ١٠ كم - الاتجاه جنوب غرب - نوع الطريق وعمر

خدمات التعليم

مستسل	اسم المدرسة	نوع التعليم	الجنس		
			ذكور	اناث	عدد
معلمين	الطلبة	الفصول	معلمين	معلمات	
١	علا البادريه	ابتدائي	ذكور		٧
٢	علاء البادريه	ابتدائي	اناث		٨
			٦١	٤٢	٦

خدمات الصحة

الوحدات الصحية	الاسم	عدد الاسرة
مركز رعاية صحية أولية	علاء البادريه	-

خدمات عامة

خدمة بريد
-----------

**مركز الفريغ (أبا النخيل)**

**الفرعية**

البعد عن المحافظة ١٩٥ كم - الاتجاه شمال شرق - نوع الطريق اسفلت

خدمات التعليم

مستسل	اسم المدرسة	نوع التعليم	الجنس		
			ذكور	اناث	عدد
معلمين	الطلبة	الفصول	معلمين	معلمات	
١	الفريغ	ابتدائي	ذكور		٧
٢	الفريغ	متوسط	ذكور		٦
٣	الفريغ	ابتدائي	اناث		٧
			٧١	٤٧	٦

خدمات الصحة

الوحدات الصحية	الاسم	عدد الاسرة
مركز رعاية صحية أولية	الفريغ بالمحاني	-

خدمات عامة

مركز اداري - مكتب بريد - خدمة بلدية - هاتف
--

## مركز الزربان

### الزربان

البعد عن المحافظة ٣٠٠ كم - الاتجاه شمال شرق - نوع الطريق اسفلت ٢٠٠ كم - وعبر ١٠٠ كم

#### خدمات التعليم

مستسل	اسم المدرسة	نوع التعليم	الجنس		عدد	
			ذكور	اناث	الطلبة	معلمين / معلمات
١	حفر كشب	ابتدائي	ذكور	٦	١٣٩	٥
٢	حفر كشب	متوسط	ذكور	٣	٨٠	٨
٣	حفر كشب	ثانوي	ذكور	٣	٦٨	٨
٤	حفر كشب	ابتدائي	اناث	٧	١٥١	١١
٥	حفر كشب	متوسط	اناث	٣	٤١	٩
٦	حفر كشب	ثانوي	اناث	٣	٤١	٧

#### خدمات الصحة

الوحدات الصحية	الاسم	عدد الاسرة
مركز رعاية صحية أولية	الحفر	-

#### خدمات عامة

مركز اداري - شرطة - خدمة بلدية - خدمة بريد - هاتف دوائر حكومية
--

## مركز مشاش الطارف

### مشاش ناصفه شعير (مشاش الطارف)

البعد عن المحافظة ٣٠٠ كم - الاتجاه شمال غرب - نوع الطريق اسفلت ٢٠٠ كم - وعبر ١٠٠ كم  
اقرب مدينة أو قرية بها تعليم الرفايح البعد ٥٠ كم - اقرب مدينة أو قرية بها صحة الرفايح البعد ٥٠ كم

#### خدمات عامة

مركز اداري
------------

## مركز آل مشعان

### آل مشعان

البعد عن المحافظة ٧٧ كم - الاتجاه جنوب - نوع الطريق اسفلت

#### خدمات التعليم

مستسل	اسم المدرسة	نوع التعليم	الجنس		عدد	
			ذكور	اناث	الطلبة	معلمين / معلمات
١	معاذ بن جبل	ابتدائي	ذكور	٦	٩٢	١٠

#### خدمات الصحة

الوحدات الصحية	الاسم	عدد الاسرة
مركز رعاية صحية أولية	هجرة آل مشعان	-

#### خدمات عامة

مركز اداري - خدمة بلدية - خدمة بريد - هاتف دوائر حكومية - بث تلفزيوني
---

## مركز الرفايح

### الرفايح

البعد عن المحافظة ٣٥٠ كم - الاتجاه شمال غرب - نوع الطريق سهل

#### خدمات التعليم

معلمين	عدد		الجنس		نوع التعليم	اسم المدرسة	مسلسل
	معلمات	الطلبة	الفصول	ذكور اناث			
٥	٦٢	٦	ذكور	اناث	ابتدائي	الرفايح	١
٥	٣٨	٣	ذكور		متوسط	الرفايح	٢
٧	٤٩	٣	ذكور		ثانوي	الرفايح	٣
٥	٤٨	٦	اناث		ابتدائي	الرفايح	٤
٣	١٥	٣	اناث		متوسط	الرفايح	٥

#### خدمات الصحة

عدد الاسرة	الاسم	الوحدات الصحية
-	الرفايح	مركز رعاية صحية أولية

#### خدمات عامة

مركز اداري - خدمة بريد
------------------------

## مركز الرويلية (الصهلوج)

### الرويلية (الصهلوج)

البعد عن المحافظة ٣٥٠ كم - الاتجاه شرق - نوع الطريق سهل

اقرب مدينة أو قرية بها صحة الرفايح البعد ١٠ كم

#### خدمات التعليم

معلمين	عدد		الجنس		نوع التعليم	اسم المدرسة	مسلسل
	معلمات	الطلبة	الفصول	ذكور اناث			
٣	١٩	٥	ذكور		ابتدائي	الرويلية الصهلوج	١
٠	٨	١	ذكور		تعليم كبار	الرويلية	٢
٣	٢٣	٥	اناث		ابتدائي	الرويلية	٣

#### خدمات عامة

مركز اداري - خدمة بريد
------------------------

## مركز أم الدوم

### المشقر أم الدوم

البعد عن المحافظة ٢٠٠ كم - الاتجاه شمال شرق - نوع الطريق اسفلت

#### خدمات التعليم

معلمين	عدد		الجنس		نوع التعليم	اسم المدرسة	مسلسل
	معلمات	الطلبة	الفصول	ذكور اناث			
٧	٧١	٦	ذكور		ابتدائي	الأمام الشافعي	١
٨	٥٦	٦	ذكور		ابتدائي	أم الدوم	٢
٩	١٢٣	٦	ذكور		ابتدائي تحفيظ قرآن	أم الدوم	٣
١١	١٥٣	٦	ذكور		متوسط	أم الدوم	٤
١٤	١٧٨	٦	ذكور		ثانوي	أم الدوم	٥



خدمات التعليم

مستسل	اسم المدرسة	نوع التعليم	الجنس		
			ذكور	اناث	عدد
			معلمين	الطلبة	الفصول
٦	الأمام الشافعي	تعليم كبار	٠	٨	١
٧	أم الدوم	متوسط تحفيظ قرآن	٦	٣٥	٣
٨	أم الدوم	ابتدائي	١٤	٢٥٢	٩
٩	أم الدوم	متوسط	٨	١٠٨	٤

خدمات الصحة

الوحدات الصحية	الاسم	عدد الاسرة
مركز رعاية صحية أولية	أم الدوم	-
مستوصف أهلي	أم الدوم	-

خدمات عامة

مركز اداري - محكمة - مركز هيئة - شرطة - خدمة بلدية - خدمة بريد - بث تلفزيوني
--

مركز الركنة

الركنة

البعد عن المحافظة ٣٠ كم - الاتجاه جنوب - نوع الطريق سهل

خدمات التعليم

مستسل	اسم المدرسة	نوع التعليم	الجنس		
			ذكور	اناث	عدد
			معلمين	الطلبة	الفصول
١	الركنة	ابتدائي	٥	٥٤	٥
٢	الركنة	متوسط	٦	٧٥	٣
٣	الركنة	تعليم كبار	٠	١٤	١
٤	الركنة	ابتدائي	٢	١٤	٢
٥	الركنة	تعليم كبيرات	٠	٦	١

خدمات الصحة

الوحدات الصحية	الاسم	عدد الاسرة
مركز رعاية صحية أولية	الركنة	-

خدمات عامة

مركز اداري - خدمة بريد - مكتب برق
-----------------------------------

مركز فيضة المسلح

فيضة المسلح

البعد عن المحافظة ٣٠ كم - الاتجاه جنوب شرق - نوع الطريق سهل

خدمات التعليم

مستسل	اسم المدرسة	نوع التعليم	الجنس		
			ذكور	اناث	عدد
			معلمين	الطلبة	الفصول
١	معاوية بن أبي سفيان	ابتدائي	٦	٨٩	٦
٢	الفيضة	متوسط	٧	٦٠	٣
٣	معاوية بن أبي سفيان	ثانوي	٩	٤٧	٣
٤	الفيضة	تعليم كبار	٠	٢٥	٢
٥	فيضة المسلح	ابتدائي	١٠	١٠٣	٦
٦	فيضة المسلح	متوسط	٠	٤٣	٣
٧	فيضة المسلح	ثانوي	٥	٣٨	٣

خدمات الصحة

عدد الاسرة	الاسم	الوحدات الصحية
-	فيضه المسلح	مركز رعاية صحية أولية

خدمات عامة

مركز اداري - خدمة بلدية - خدمة بريد - هاتف
--

## مركز العوالي

### ريع العوالي

البعد عن المحافظة ٢٥٠ كم - الاتجاه شمال شرق - نوع الطريق اسفلت  
اقرب مدينة أو قرية بها تعليم المشقار أم الدوم البعد ٥٠ كم - اقرب مدينة أو قرية بها صحة المشقار أم الدوم البعد ٥٠ كم

خدمات عامة

مركز اداري
------------



## خلاصة عامة عن الخدمات في مركز المحافظة (القنفذة)

البعد عن الإمارة ٣٥٠ كم - الاتجاه جنوب - نوع الطريق إسفلت

### خدمات التعليم الحكومي

إناث				نوع التعليم	ذكور			
عدد					عدد			
المعلمات	الطالبات	الفصول	المدارس		المعلمين	الطلاب	الفصول	المدارس
٢٤	١٩٤	١٣	٢	رياض أطفال	-	-	-	-
٨٦	٧٨٧	٣٩	٤	ابتدائي	٩٦	٩٣٠	٥٢	٤
٣٨	٤٦٢	١٩	٣	متوسط	٣٦	٤٣٣	١٦	٢
٢٩	٤٢٩	١٦	٢	ثانوي	٢٢	٣٠٩	١٠	١
١٨	١٥٨	١٠	١	ابتدائي تحفيظ قرآن	١٣	١٦٧	٧	١
٦	٦٦	٣	١	متوسط تحفيظ قرآن	١٠	٦٤	٣	١
٦	٥٤	٣	١	ثانوي تحفيظ قرآن	٤	٥٦	٣	١
٨	٢٥	٨	٣	تعليم كبار / كبيرات	٠	٣٠	٣	٢
-	-	-	-	متوسط ليلي	٠	٤٦	٣	١
-	-	-	-	ثانوي ليلي	٠	٤٨	٣	١
-	-	-	-	معهد علمي متوسط	٢١	١٣٤	٦	١
-	-	-	-	معهد علمي ثانوي	٠	١٦٦	٦	١
٣	٢٥	٣	١	مركز التفصيل والخياطة	-	-	-	-
-	-	-	-	كلية إعداد المعلمين	٨٩	١٣٠٧	٩٣	١
٣٦	١٤٨٩	٥٥	١	كلية التربية	٩٦	-	-	-

### خدمات الصحة

عدد					القطاع
مراكز الإسعاف	المراكز والمستوصفات	الأطباء	الأسرة	المستشفيات	
١	١	٥٠	١٤٠	١	حكومي
-	٣	-	-	-	أهلي

### خدمات عامة

مركز إداري - هاتف - أحوال مدنية - بلدية - إدارة تعليم بنين - وكالة سفر - تلکس - فرع أوقاف - إدارة تعليم بنات - بث تلفزيوني - فرع زراعي - جوازات - محكمة - كهرباء عامة - بنك زراعي - مرور - كتابة عدل - مياه عامة - مكتب بريد - شرطة - مركز هيئة - مكتب عمل - ضمان اجتماعي - مكتب برق - دفاع مدني - مكتبة عامة - خدمات مصرفية - مركز تنمية .

القوز

البعد عن المحافظة ٣٢ كم - الاتجاه جنوب - نوع الطريق اسفلت

خدمات التعليم

معلمين	عدد		الجنس		نوع التعليم	اسم المدرسة	مسلسل
	الطلبة	الفصول	ذكور	اناث			
٢٥	٢٠٩	١٢	ذكور		ابتدائي	الملك خالد	١
٢٦	٢٠٠	١٠	ذكور		ابتدائي	الملك عبد العزيز	٢
١٣	١٦١	٨	ذكور		ابتدائي	ولي العهد	٣
١٠	٨٤	٦	ذكور		ابتدائي	عبد الملك بن مروان	٤
٢٠	١٨١	١٠	ذكور		ابتدائي	الحبيل	٥
١١	٨٣	٦	ذكور		ابتدائي	الدار العليا	٦
٢٢	٢٠٣	١١	ذكور		ابتدائي	ثلاثا بيه	٧
٤	٧٥	٣	ذكور		ابتدائي تحفيظ قرآن	القوز	٨
١٩	٢٦٦	٨	ذكور		متوسط	القوز	٩
٩	١٢٩	٥	ذكور		متوسط	ولي العهد	١٠
١٣	١٥٣	٦	ذكور		متوسط	ثلاثا بيه	١١
٢١	١٩٣	٩	ذكور		متوسط	الحبيل	١٢
١٣	١١٤	٦	ذكور		ثانوي	الحبيل	١٣
٢٣	٣٧٩	١١	ذكور		ثانوي	القوز	١٤
٠	١٤	٣	ذكور		تعليم كبار	الملك عبد العزيز	١٥
٠	١٠	١	ذكور		تعليم كبار	الحبيل	١٦
٠	١١	٢	ذكور		تعليم كبار	ثلاثا بيه	١٧
٥	٣٤	٣	-		رياض أطفال	القوز	١٨
٢	٧٩	٥	-		رياض أطفال	الطفل السعيد	١٩
٢٦	٤١٨	١٤	اناث		ابتدائي	القوز الأولى	٢٠
٢٥	١٧١	٩	اناث		ابتدائي	القوز الثانية	٢١
٢٢	٢٢٦	١٢	اناث		ابتدائي	ثلاثا بيه	٢٢
٢٠	١٩٠	٨	اناث		ابتدائي	الحبيل	٢٣
١٨	١١٦	٧	اناث		ابتدائي	الحبيل الثانية	٢٤
١٣	١١١	٥	اناث		ابتدائي تحفيظ قرآن	القوز	٢٥
١٩	٢٣٩	٩	اناث		متوسط	القوز	٢٦
١٢	١٧٠	٦	اناث		متوسط	الثانية	٢٧
١٥	٢٣٩	٧	اناث		متوسط	الحبيل	٢٨
١١	١٠٦	٥	اناث		متوسط	ثلاثا بيه	٢٩
١٤	٣١٥	٩	اناث		ثانوي	الحبيل	٣٠
١٩	٤١١	١٣	اناث		ثانوي	القوز	٣١
٤	١٠	٣	اناث		تعليم كبيرات	السابعه والستون بالقوز	٣٢
٥	١٢	٣	اناث		تعليم كبيرات	القوز الرابعة	٣٣
٤	١٤	٣	اناث		تعليم كبيرات	ثلاثا بيه	٣٤

خدمات الصحة

عدد الاسرة	الاسم	الوحدات الصحية
-	القوز	مركز رعاية صحية أولية
-	الحبيل	مركز رعاية صحية أولية
-	حويس عطية الأهلى	مستوصف أهلى
-	الناشري الجديد	مستوصف أهلى
-	الناشري الأهلى	مستوصف أهلى
-	العشيرى الأهلى	مستوصف أهلى
-	الحسنى الأهلى	مستوصف أهلى

خدمات عامة

مركز اداري - دفاع مدني - مركز تنمية - محكمة - كتابة عدل - مركز هيئة - شرطة - بلدية - خدمات مصرفية - مياه عامة
كهرباء عامة - مكتب بريد - هاتف - بث تلفزيوني - مندوبية تعليم بنات

## مشرف

البعد عن المركز ١٠ كم - الاتجاه شرق - نوع الطريق اسفلت ٤ كم - وعمر ٦ كم  
اقرب مدينة أو قرية بها صحة القوز البعد ١٠ كم

### خدمات التعليم

مستسلسل	اسم المدرسة	نوع التعليم	الجنس			عدد
			ذكور	اناث	الفصول	
١	مشرف	ابتدائي	٧	١١٢	٧	١٣
٢	مشرف	تعليم كبار	١	١١	١	٠
٣	مشرف	ابتدائي	٦	٩٩	٦	١٤

### خدمات عامة

كهرباء عامة - بث تلفزيوني
---------------------------

## دار السادة

البعد عن المركز ٨ كم - الاتجاه شرق - نوع الطريق اسفلت ٢ كم - وعمر ٦ كم  
اقرب مدينة أو قرية بها صحة عنيكور البعد ١ كم

### خدمات التعليم

مستسلسل	اسم المدرسة	نوع التعليم	الجنس			عدد
			ذكور	اناث	الفصول	
١	السادة	ابتدائي	٦	٨٣	٦	١٢

### خدمات عامة

مياه عامة - كهرباء عامة - بث تلفزيوني
---------------------------------------

## الجرد

البعد عن المركز ١٥ كم - الاتجاه شرق - نوع الطريق اسفلت ٣ كم - وعمر ١٢ كم

### خدمات التعليم

مستسلسل	اسم المدرسة	نوع التعليم	الجنس			عدد
			ذكور	اناث	الفصول	
١	الجرد	ابتدائي	١١	٢٣٠	١١	٢٣
٢	الجرد	متوسط	٥	١١١	٥	١٣
٣	الجرد	ثانوي	٣	٥٠	٣	٦
٤	الجرد	ابتدائي	٦	١٠٧	٦	١١
٥	الجرد	متوسط	٣	٨٦	٣	١٠
٦	الجرد	تعليم كبيرات	١	١٠	١	١

### خدمات الصحة

الوحدات الصحية	الاسم	عدد الاسرة
مركز رعاية صحية أولية	الشوارده	-

### خدمات عامة

دفاع مدني - كهرباء عامة - خدمة بلدية - خدمة بريد - بث تلفزيوني
--

## المظلف

البعد عن المركز ١٢ كم - الاتجاه شرق - نوع الطريق اسفلت ٣ كم - وعمر ٩ كم  
اقرب مدينة أو قرية بها صحة الجرد البعد ١ كم

### خدمات التعليم

مستسلسل	اسم المدرسة	نوع التعليم	الجنس			عدد
			ذكور	اناث	الفصول	
١	المظلف	ابتدائي	٦	٨٥	٦	١٣

### خدمات عامة

كهرباء عامة - خدمة بريد - بث تلفزيوني
---------------------------------------

## الحيلة

البعد عن المركز ١٣ كم - الاتجاه شرق - نوع الطريق اسفلت ٣ كم - وعمر ١٠ كم  
اقرب مدينة أو قرية بها تعليم القوز البعد ١٣ كم - اقرب مدينة أو قرية بها صحة القوز البعد ١٣ كم

خدمات عامة

مياه عامة - كهرباء عامة - بث تلفزيوني

## صهود النواشره العذقه

البعد عن المركز ٨ كم - الاتجاه جنوب - نوع الطريق اسفلت ٣ كم - وعمر ٥ كم  
اقرب مدينة أو قرية بها تعليم القوز البعد ٨ كم - اقرب مدينة أو قرية بها صحة القوز البعد ٨ كم

خدمات عامة

مياه عامة - كهرباء عامة - بث تلفزيوني

## الجدده

البعد عن المركز ٤ كم - الاتجاه جنوب - نوع الطريق اسفلت ٢ كم - وعمر ٢ كم  
اقرب مدينة أو قرية بها تعليم القوز البعد ٤ كم - اقرب مدينة أو قرية بها صحة القوز البعد ٤ كم

خدمات عامة

مياه عامة - كهرباء عامة - بث تلفزيوني

## الشقاوية

البعد عن المركز ٥ كم - الاتجاه جنوب شرق - نوع الطريق اسفلت ٢ كم - وعمر ٣ كم  
اقرب مدينة أو قرية بها تعليم القوز البعد ٥ كم - اقرب مدينة أو قرية بها صحة القوز البعد ٥ كم

خدمات عامة

مياه عامة - كهرباء عامة - بث تلفزيوني

## المغاوى

البعد عن المركز ١٥ كم - الاتجاه جنوب شرق - نوع الطريق اسفلت ١٠ كم - وعمر ٥ كم  
اقرب مدينة أو قرية بها صحة القوز البعد ١٥ كم

خدمات التعليم

مستسل	اسم المدرسة	نوع التعليم	الجنس		عدد	
			ذكور	اناث	الفصول	الطلبة
١	الأمام البخارى	ابتدائي	ذكور	٦	٦٧	١١
٢	الأمام البخارى	تعليم كبار	ذكور	١	٦	٠

خدمات عامة

خدمة برييد - بث تلفزيوني

## القحمان

البعد عن المركز ٦ كم - الاتجاه جنوب - نوع الطريق اسفلت ٣ كم - سهل ٣ كم  
اقرب مدينة أو قرية بها صحة القوز البعد ٦ كم

خدمات التعليم

مستسل	اسم المدرسة	نوع التعليم	الجنس		عدد	
			ذكور	اناث	الفصول	الطلبة
١	الأمام أبي حنيفة	ابتدائي	ذكور	٨	١٤١	١٦
٢	القحمان	ابتدائي	اناث	٧	١٣٢	١٩

خدمات عامة

مياه عامة - كهرباء عامة - خدمة بلدية - بث تلفزيوني

## الحمود

البعد عن المركز ٨ كم - الاتجاه جنوب غرب - نوع الطريق اسفلت ٧ كم - سهل ١ كم  
اقرب مدينة أو قرية بها تعليم القحمان البعد ١ كم - اقرب مدينة أو قرية بها صحة القوز البعد ٨ كم

### خدمات عامة

مياه عامة - كهرباء عامة - خدمة بلدية - خدمة بريد - بث تلفزيوني

## الساده

البعد عن المركز ١١ كم - الاتجاه جنوب غرب - نوع الطريق اسفلت ٢ كم - وعبر ٩ كم  
اقرب مدينة أو قرية بها تعليم عنيكر البعد ٣ كم - اقرب مدينة أو قرية بها صحة عنيكر البعد ٣ كم

### خدمات عامة

مياه عامة - كهرباء عامة - بث تلفزيوني

## عنيكر

البعد عن المركز ١٣ كم - الاتجاه جنوب غرب - نوع الطريق اسفلت ٤ كم - سهل ٩ كم

### خدمات التعليم

مسلسل	اسم المدرسة	نوع التعليم	الجنس		عدد		
			ذكور	اناث	الفصول	الطلبة	معلمين معلمات
١	عنيكر	ابتدائي	ذكور		١٢	٢٨٤	٢١
٢	عنيكر	متوسط	ذكور		٨	٢٠٤	١٥
٣	عنيكر	ثانوي	ذكور		٤	٩٠	١١
٤	عنيكر	تعليم كبار	ذكور		٣	١١	٠
٥	عنيكر	ابتدائي	اناث		١٢	٢٣٧	٢١
٦	عنيكر	متوسط	اناث		٦	٢١٣	١١
٧	عنيكر	ثانوي	اناث		٧	١٧٧	١٤
٨	عنيكر	تعليم كبيرات	اناث		٣	٣٣	٢

### خدمات الصحة

الوحدات الصحية	الاسم	عدد الاسرة
مركز رعاية صحية أولية	عنيكر	-

### خدمات عامة

مياه عامة - كهرباء عامة - خدمة بلدية - خدمة بريد - هاتف - بث تلفزيوني

## الوركاء - الشقفه

البعد عن المركز ١٧ كم - الاتجاه جنوب غرب - نوع الطريق اسفلت ٢ كم - وعبر ١٥ كم  
اقرب مدينة أو قرية بها صحة عنيكر البعد ٣ كم

### خدمات التعليم

مسلسل	اسم المدرسة	نوع التعليم	الجنس		عدد		
			ذكور	اناث	الفصول	الطلبة	معلمين معلمات
١	الجمعيات	ابتدائي	ذكور		١٠	١٣٣	١٨
٢	الجمعيات	تعليم كبار	ذكور		١	١٧	٠
٣	الجمعيات	ابتدائي	اناث		٦	٧٧	١٢

### خدمات عامة

كهرباء عامة - خدمة بريد



## كياد الفقهاء

البعد عن المركز ١٩ كم - الاتجاه غرب - نوع الطريق اسفلت ٢ كم - وعمر ١٧ كم  
اقرب مدينة أو قرية بها صحة القوز البعد ١٩ كم

### خدمات التعليم

مستسل	اسم المدرسة	نوع التعليم	الجنس		عدد		
			ذكور	اناث	الفصول	الطلبة	معلمين
١	الفقهاء بكياد	ابتدائي	ذكور		٤	١٨	٦
٢	الفقهاء بكياد	متوسط	ذكور		٣	٢٦	٧
٣	كيادييه	ابتدائي	اناث		٤	٢٢	٨

### خدمات عامة

كهرباء عامة - خدمة بريد - بث تلفزيوني
---------------------------------------

## الكدسه

البعد عن المركز ١٥ كم - الاتجاه غرب - نوع الطريق اسفلت ٢ كم - وعمر ١٣ كم  
اقرب مدينة أو قرية بها صحة القوز البعد ١٥ كم

### خدمات التعليم

مستسل	اسم المدرسة	نوع التعليم	الجنس		عدد		
			ذكور	اناث	الفصول	الطلبة	معلمين
١	الكدسه	ابتدائي	ذكور		٦	٥٣	٨
٢	الكدسه	متوسط	ذكور		٣	٥٩	٨
٣	ساحل يبه	ابتدائي	اناث		٦	٤٠	١٣
٤	ساحل يبه	متوسط	اناث		٣	٥٧	٧

### خدمات عامة

كهرباء عامة - خدمة بريد - بث تلفزيوني
---------------------------------------

## بنى سمار

البعد عن المركز ١٧ كم - الاتجاه غرب - نوع الطريق اسفلت ٢ كم - وعمره ١٥ كم  
اقرب مدينة أو قرية بها صحة القوز البعد ١٧ كم

### خدمات التعليم

مستسل	اسم المدرسة	نوع التعليم	الجنس		عدد		
			ذكور	اناث	الفصول	الطلبة	معلمين
١	بنى سمار	ابتدائي	ذكور		٦	٦٥	٩
٢	بنى سمار	ابتدائي	اناث		٦	٥٧	١١

### خدمات عامة

كهرباء عامة - خدمة بلدية - خدمة بريد - بث تلفزيوني
--

## السمره - الفرشه

البعد عن المركز ٨ كم - الاتجاه غرب - نوع الطريق اسفلت ٢ كم - وعمر ٦ كم  
اقرب مدينة أو قرية بها صحة القوز البعد ٨ كم

### خدمات التعليم

مستسل	اسم المدرسة	نوع التعليم	الجنس		عدد		
			ذكور	اناث	الفصول	الطلبة	معلمين
١	السمره	ابتدائي	ذكور		٦	٧٦	١١
٢	الفرشه	ابتدائي	اناث		٦	٥٦	١٥

### خدمات عامة

كهرباء عامة - خدمة بريد - بث تلفزيوني
---------------------------------------

## العطفه

البعد عن المركز ٨ كم - الاتجاه شمال غرب - نوع الطريق اسفلت ٤ كم - وعمر ٤ كم  
اقرب مدينة أو قرية بها صحة القوز البعد ٨ كم

خدمات التعليم

معلمين	عدد		الجنس		نوع التعليم	اسم المدرسة	مسلسل
	معلمين	الطلبة	الفصول	ذكور			
١٣	١٢٤	٦	اناث	اناث	ابتدائي	العطفه	١
١٦	١٨٢	٦	اناث	اناث	متوسط	العطفه	٢
١٤	٢٢٥	٩	اناث	اناث	ثانوي	العطفه	٣

خدمات عامة

كهرباء عامة - خدمة بريد - بث تلفزيوني

## المخاربه

البعد عن المركز ١٢ كم - الاتجاه شمال غرب - نوع الطريق اسفلت ٣ كم - وعمر ٩ كم  
اقرب مدينة أو قرية بها صحة القوز البعد ١٢ كم

خدمات التعليم

معلمين	عدد		الجنس		نوع التعليم	اسم المدرسة	مسلسل
	معلمين	الطلبة	الفصول	ذكور			
١٩	١٥٦	٩	ذكور	ذكور	ابتدائي	عجلان	١
٩	٧٨	٥	ذكور	ذكور	متوسط	عجلان	٢
٠	٨	٢	ذكور	ذكور	تعليم كبار	عجلان	٣
١٤	٦٧	٦	اناث	اناث	ابتدائي	عجلان	٤
١	٣	١	اناث	اناث	تعليم كبيرات	عجلان	٥

خدمات عامة

كهرباء عامة - خدمة بريد - بث تلفزيوني

## طينه المحاسنه

البعد عن المركز ٦ كم - الاتجاه شمال - نوع الطريق اسفلت ١ كم - وعمر ٥ كم  
اقرب مدينة أو قرية بها صحة القوز البعد ٦ كم

خدمات التعليم

معلمين	عدد		الجنس		نوع التعليم	اسم المدرسة	مسلسل
	معلمين	الطلبة	الفصول	ذكور			
١٥	١١١	٦	ذكور	ذكور	ابتدائي	المحاسنه	١
١٠	٨٢	٥	ذكور	ذكور	متوسط	المحاسنه	٢
١٣	٧٥	٦	اناث	اناث	ابتدائي	المحاسنه	٣
٢	١٧	٣	اناث	اناث	تعليم كبيرات	المحاسنه	٤

خدمات عامة

كهرباء عامة - بث تلفزيوني

## عريجه

البعد عن المركز ٨ كم - الاتجاه شمال شرق - نوع الطريق اسفلت ١ كم - وعمر ٧ كم  
اقرب مدينة أو قرية بها صحة القوز البعد ٨ كم

خدمات التعليم

معلمين	عدد		الجنس		نوع التعليم	اسم المدرسة	مسلسل
	معلمين	الطلبة	الفصول	ذكور			
١٢	٧٦	٦	ذكور	ذكور	ابتدائي	أبي ذر الغفاري	١
٠	١٢	٣	ذكور	ذكور	تعليم كبار	عريجه - أم السلم	٢

خدمات عامة

كهرباء عامة - بث تلفزيوني

## مركز العرضية الجنوبية

### ثريبان

البعد عن المحافظة ١٩٣ كم - الاتجاه شرق - نوع الطريق اسفلت

#### خدمات التعليم

معلمين	عدد		الجنس		نوع التعليم	اسم المدرسة	مسلسل
	الطلبة	الفصول	ذكور	اناث			
١١	١٠٨	٦	ذكور	اناث	ابتدائي	ثريبات	١
١٦	١٣٦	٦	ذكور	اناث	متوسط	ثريبات	٢
١٧	١٩٧	٨	ذكور	اناث	ثانوي	ثريبات	٣
١٢	١١٤	٦	اناث	اناث	ابتدائي	ثريبات	٤
٦	٢٦	٣	اناث	اناث	ابتدائي تحفيظ قرآن	ثريبات	٥
٧	٩٠	٣	اناث	اناث	متوسط	ثريبات	٦
٧	٩٩	٣	اناث	اناث	متوسط	الثانية بثريبات	٧
٢٤	٣٤٠	١١	اناث	اناث	ثانوي	ثريبات	٨
٢	١٨	٣	اناث	اناث	تعليم كبيرات	ثريبات - الثالثة	٩

#### خدمات الصحة

عدد الاسرة	الاسم	الوحدات الصحية
-	العرضية جنوبيه	مركز رعاية صحية أولية

#### خدمات عامة

مركز اداري - دفاع مدني - مجمع قروي - محكمة - كتابة عدل - مركز هيئه - أحوال مدنيه - شرطة - كهرباء عامة - مكتب بريد مكتب برق - هاتف دوائر حكومية - بث تلفزيوني - مندوبية تعليم بنات
--

### نقمة العبادله

البعد عن المركز ٤ كم - الاتجاه شمال - نوع الطريق اسفلت

اقرب مدينة أو قرية بها صحة ثريبات البعد ٤ كم

#### خدمات التعليم

معلمين	عدد		الجنس		نوع التعليم	اسم المدرسة	مسلسل
	الطلبة	الفصول	ذكور	اناث			
٧	٤٦	٦	ذكور	اناث	ابتدائي	النعمان بن المنذر	١
١٢	٥٢	٦	اناث	اناث	ابتدائي	نقمة	٢

#### خدمات عامة

كهرباء عامة - خدمة بلدية - خدمة بريد - بث تلفزيوني
--

### الزراب

البعد عن المركز ٣ كم - الاتجاه شمال غرب - نوع الطريق اسفلت

اقرب مدينة أو قرية بها تعليم سبت شميران البعد ٢ كم - اقرب مدينة أو قرية بها صحة سبت شميران البعد ٣ كم

#### خدمات عامة

مياه عامة - كهرباء عامة - بث تلفزيوني
---------------------------------------

### حرمان

البعد عن المركز ٧ كم - الاتجاه شمال غرب - نوع الطريق اسفلت

اقرب مدينة أو قرية بها تعليم سبت شميران البعد ٢ كم - اقرب مدينة أو قرية بها صحة سبت شميران البعد ٢ كم

#### خدمات الصحة

عدد الاسرة	الاسم	الوحدات الصحية
-	خضران الطبي الأهلى	مستوصف أهلى

#### خدمات عامة

دفاع مدني - شرطة - كهرباء عامة - بث تلفزيوني
--

## سبت شميران

البعد عن المركز ٦ كم - الاتجاه غرب - نوع الطريق اسفلت

### خدمات التعليم

مستسل	اسم المدرسة	نوع التعليم	الجنس		
			ذكور	اناث	عدد
معلمين	الطلبة	الفصول	معلمين	معلمات	
١	الرازي	ابتدائي	ذكور	٦	٨٤
٢	الرازي	متوسط	ذكور	٢	٧٢
٣	الروحاء	ابتدائي	اناث	٦	٧٩
٤	الروحاء	متوسط	اناث	٤	٥٨

### خدمات الصحة

الوحدات الصحية	الاسم	عدد الاسرة
مركز رعاية صحية أولية	ارامكو - سبت شميران	-

### خدمات عامة

كهرباء عامة - خدمة بلدية - خدمة بريد - بث تلفزيوني
--

## الحمرة

البعد عن المركز ١٢ كم - الاتجاه شمال - نوع الطريق وعبر

اقرب مدينة أو قرية بها صحة سبت شميران البعد ٥ كم

### خدمات التعليم

مستسل	اسم المدرسة	نوع التعليم	الجنس		
			ذكور	اناث	عدد
معلمين	الطلبة	الفصول	معلمين	معلمات	
١	آل مطاع	ابتدائي	اناث	٦	٣٥

### خدمات عامة

كهرباء عامة - خدمة بريد - بث تلفزيوني
---------------------------------------

## الكتادة

البعد عن المركز ١٥ كم - الاتجاه شمال - نوع الطريق وعبر

اقرب مدينة أو قرية بها صحة سبت شميران البعد ١٠ كم

### خدمات التعليم

مستسل	اسم المدرسة	نوع التعليم	الجنس		
			ذكور	اناث	عدد
معلمين	الطلبة	الفصول	معلمين	معلمات	
١	آل مطاع	ابتدائي	ذكور	٦	٤٢

### خدمات عامة

كهرباء عامة - خدمة بريد - بث تلفزيوني
---------------------------------------

## العتمة

البعد عن المركز ١٧ كم - الاتجاه شمال - نوع الطريق وعبر

اقرب مدينة أو قرية بها صحة المصاعده البعد ٤ كم

### خدمات التعليم

مستسل	اسم المدرسة	نوع التعليم	الجنس		
			ذكور	اناث	عدد
معلمين	الطلبة	الفصول	معلمين	معلمات	
١	العتمة	ابتدائي	اناث	٧	١٢٦

## تابع خدمات التعليم

مستسل	اسم المدرسة	نوع التعليم	الجنس		
			ذكور	اناث	عدد
معلمين	الطلبة	الفصول	معلمين	معلمات	
٢	العثمه	متوسط	٥	١١٠	٧
٢	العثمه	ثانوي	٦	١٢٣	١١

### خدمات عامة

كهرباء عامة - خدمة بريد - بث تلفزيوني
---------------------------------------

## غراب

البعد عن المركز ٢٠ كم - الاتجاه شمال - نوع الطريق وعمر  
اقرب مدينة أو قرية بها صحة المصادعه البعد ١ كم

### خدمات التعليم

مستسل	اسم المدرسة	نوع التعليم	الجنس		
			ذكور	اناث	عدد
معلمين	الطلبة	الفصول	معلمين	معلمات	
١	آل كثير	ابتدائي	٨	١٤٢	٨
٢	آل كثير	متوسط	٤	٩٧	١٠
٢	آل كثير	ثانوي	٤	١١٧	٩

### خدمات عامة

كهرباء عامة - خدمة بريد - بث تلفزيوني
---------------------------------------

## المصادعه

البعد عن المركز ٢١ كم - الاتجاه شمال - نوع الطريق وعمر  
اقرب مدينة أو قرية بها تعليم غراب البعد ١ كم

### خدمات الصحة

الوحدات الصحية	الاسم	عدد الاسرة
مركز رعاية صحية أولية	آل كثير	-

### خدمات عامة

كهرباء عامة - خدمة بريد
-------------------------

## الزبيدي

البعد عن المركز ٢٧ كم - الاتجاه شمال - نوع الطريق اسفلت ٦ كم - وعمر ٢١ كم  
اقرب مدينة أو قرية بها صحة المصادعه البعد ١٠ كم

### خدمات التعليم

مستسل	اسم المدرسة	نوع التعليم	الجنس		
			ذكور	اناث	عدد
معلمين	الطلبة	الفصول	معلمين	معلمات	
١	الزبيير بن العوام	ابتدائي	٥	٣٩	٥
٢	الزبيير بن العوام	متوسط	٥	٨١	٩
٢	الزبييري	ابتدائي	٦	٣١	٧

### خدمات عامة

كهرباء عامة - خدمة بريد
-------------------------

## آل مده

البعد عن المركز ١٩ كم - الاتجاه شمال غرب - نوع الطريق اسفلت ٦ كم - وعمر ١٣ كم  
اقرب مدينة أو قرية بها صحة سبت شمران البعد ١٣ كم

### خدمات التعليم

مستل	اسم المدرسة	نوع التعليم	الجنس		
			ذكور	اناث	عدد
			معلمين	الطلبة	الفصول
١	حديه آل مده	ابتدائي	٩	٨٩	٦
٢	حديه آل مده	تعليم كبار	٠	١١	٤
٣	حديه آل مده	ابتدائي	٨	٤٧	٦

### خدمات عامة

كهرباء عامة - خدمة بريد
-------------------------

## الصعبه

البعد عن المركز ٢١ كم - الاتجاه جنوب غرب - نوع الطريق وعمر  
اقرب مدينة أو قرية بها صحة سبت شمران البعد ١٣ كم

### خدمات التعليم

مستل	اسم المدرسة	نوع التعليم	الجنس		
			ذكور	اناث	عدد
			معلمين	الطلبة	الفصول
١	بلاط الشهداء	ابتدائي	٧	٨١	٦
٢	الصعبه	ابتدائي	٥	٣٩	٦
٣	الصعبه	تعليم كبيرات	١	١٩	١

### خدمات عامة

كهرباء عامة - خدمة بريد
-------------------------

## عرق الطعمه

البعد عن المركز ٥ كم - الاتجاه جنوب غرب - نوع الطريق وعمر  
اقرب مدينة أو قرية بها صحة المصادعه البعد ٦ كم

### خدمات التعليم

مستل	اسم المدرسة	نوع التعليم	الجنس		
			ذكور	اناث	عدد
			معلمين	الطلبة	الفصول
١	الجوف	ابتدائي	١٠	٦٦	٦
٢	الجوف	متوسط	٧	٤٤	٣
٣	الجوف	ابتدائي	٩	٨٩	٦
٤	الجوف	متوسط	٧	٣١	٣

### خدمات عامة

كهرباء عامة - خدمة بريد
-------------------------

## المدبغ

البعد عن المركز ٣ كم - الاتجاه جنوب شرق - نوع الطريق اسفلت

### خدمات التعليم

مستل	اسم المدرسة	نوع التعليم	الجنس		
			ذكور	اناث	عدد
			معلمين	الطلبة	الفصول
١	آل طارق	ابتدائي	٩	٧٨	٦

## تابع خدمات التعليم

مستسل	اسم المدرسة	نوع التعليم	الجنس		
			ذكور	اناث	عدد
			الصفوف	الطلبة	معلمين
٢	آل طارق	ابتدائي	٦	٩٠	١٣
٣	آل طارق	تعليم كبيرات	٤	١٢	٢

## خدمات الصحة

الوحدات الصحية	الإسم	عدد الأسرة
مركز رعاية صحية أولية	آل طارق	-

## خدمات عامة

كهرباء عامة - خدمة بريد - بث تلفزيوني
---------------------------------------

## المسقوى

البعد عن المركز ١١ كم - الاتجاه جنوب شرق - نوع الطريق اسفلت  
اقرب مدينة أو قرية بها صحة المدبغ البعد ٧ كم

## خدمات التعليم

مستسل	اسم المدرسة	نوع التعليم	الجنس		
			ذكور	اناث	عدد
			الصفوف	الطلبة	معلمين
١	المسقوى	ابتدائي	٦	٦٥	١٠
٢	المسقوى	تعليم كبار	٢	٢٧	٠
٣	المسقوى بالعرين	ابتدائي	٦	٤٧	١٣
٤	المسقوى بالعرين	تعليم كبيرات	٢	٨	٢

## خدمات عامة

كهرباء عامة - خدمة بريد - بث تلفزيوني
---------------------------------------

## الحبواء (الرمامين)

البعد عن المركز ١٧ كم - الاتجاه جنوب شرق - نوع الطريق اسفلت ١٥ كم - سهل ٢ كم  
اقرب مدينة أو قرية بها صحة الحجره البعد ٥ كم

## خدمات التعليم

مستسل	اسم المدرسة	نوع التعليم	الجنس		
			ذكور	اناث	عدد
			الصفوف	الطلبة	معلمين
١	الحن البصري	ابتدائي	٦	٤٦	٧

## خدمات عامة

كهرباء عامة - خدمة بريد
-------------------------

## الكامل

البعد عن المركز ١ كم - الاتجاه جنوب - نوع الطريق وعمر  
اقرب مدينة أو قرية بها صحة الحجره البعد ٣ كم

## خدمات التعليم

مستسل	اسم المدرسة	نوع التعليم	الجنس		
			ذكور	اناث	عدد
			الصفوف	الطلبة	معلمين
١	آل كامل واللحمين	ابتدائي	٣	٦٥	١١
٢	آل كامل واللحمين	تعليم كبيرات	١	١٤	١

## خدمات عامة

كهرباء عامة
-------------

## الحجره

البعد عن المركز ١٨ كم - الاتجاه جنوب شرق - نوع الطريق وعر

### خدمات التعليم

معلمين	عدد		الجنس		نوع التعليم	اسم المدرسة	مستلسل
	الطلبة	الفصول	ذكور	اناث			
٧	٨٥	٦	ذكور		ابتدائي	نخال	١
١٩	١٥٠	٧	ذكور		متوسط	نخال	٢
١٤	١٣٢	٦	ذكور		ثانوي	نخال	٣
١٥	٧٤	٦	اناث		ابتدائي	نخال	٤
٩	١٠٧	٥	اناث		متوسط	نخال	٥

### خدمات الصحة

عدد الاسرة	الاسم	الوحدات الصحية
-	نخال	مركز رعاية صحية أولية

### خدمات عامة

كهرباء عامة - خدمة بريد - هاتف - بث تلفزيوني - وكالة سفر
--

## قرن الزغب

البعد عن المركز ٢١ كم - الاتجاه جنوب - نوع الطريق اسفلت

اقرب مدينة أو قرية بها صحة الحجره البعد ٧ كم

### خدمات التعليم

معلمين	عدد		الجنس		نوع التعليم	اسم المدرسة	مستلسل
	الطلبة	الفصول	ذكور	اناث			
١٠	٦٧	٦	ذكور		ابتدائي	علي بن أبي طالب	١
١٢	٦١	٦	اناث		ابتدائي	قرن الزغب	٢
٢	٦	٢	اناث		تعليم كبيرات	الرابعة والسبعون	٣

### خدمات عامة

كهرباء عامة - خدمة بريد - بث تلفزيوني
---------------------------------------

## السواد

البعد عن المركز ١٩ كم - الاتجاه جنوب - نوع الطريق اسفلت ٧ كم وعر ١٢ كم

اقرب مدينة أو قرية بها صحة ثريبان البعد ١٩ كم

### خدمات التعليم

معلمين	عدد		الجنس		نوع التعليم	اسم المدرسة	مستلسل
	الطلبة	الفصول	ذكور	اناث			
٧	٣٩	٦	ذكور		ابتدائي	ابن سينا	١
١١	٣٦	٦	اناث		ابتدائي	السواد	٢

### خدمات عامة

كهرباء عامة
-------------



## البراق

البعد عن المركز ٢٢ كم - الاتجاه غرب - نوع الطريق اسفلت  
اقرب مدينة أو قرية بها صحة الجربش البعد ١ كم

### خدمات التعليم

معلمين	عدد		الجنس		نوع التعليم	اسم المدرسة	مسلسل
	معلمين	الطلبة	الفصول	ذكور			
١٢	٦٥	٦	ذكور		ابتدائي	النيبعه بنى رزق	١
٧	١٠٢	٥	ذكور		متوسط	النيبعه	٢
١٠	٨١	٦	اناث		ابتدائي	غليفة بنى رزق	٣
٦	٧٨	٣	اناث		متوسط	غليفة بنى رزق	٤
٦	٧٧	٣	اناث		ثانوي	غليفة بنى رزق	٥

### خدمات عامة

كهرباء عامة - خدمة بريد - بث تلفزيوني
---------------------------------------

## مخشوشه

البعد عن المركز ١٥ كم - الاتجاه غرب - نوع الطريق اسفلت  
اقرب مدينة أو قرية بها صحة الجربش البعد ٢ كم

### خدمات التعليم

معلمين	عدد		الجنس		نوع التعليم	اسم المدرسة	مسلسل
	معلمين	الطلبة	الفصول	ذكور			
٨	٣٦	٦	اناث		ابتدائي	مخشوشه	١

### خدمات عامة

كهرباء عامة - هاتف - بث تلفزيوني
----------------------------------

## الجربش

البعد عن المركز ٢٥ كم - الاتجاه جنوب - نوع الطريق اسفلت ٢٣ كم - وعبر ٢ كم  
اقرب مدينة أو قرية بها تعليم البراق البعد ٣ كم

### خدمات الصحة

عدد الاسرة	الاسم	الوحدات الصحية
-	بنى رزق	مركز رعاية صحية أولية

### خدمات عامة

كهرباء عامة - خدمة بريد - بث تلفزيوني
---------------------------------------

## الحمراء

البعد عن المركز ٣٠ كم - الاتجاه جنوب - نوع الطريق اسفلت ٢٨ كم - وعبر ٢ كم  
اقرب مدينة أو قرية بها صحة الجربش البعد ٣ كم

### خدمات التعليم

معلمين	عدد		الجنس		نوع التعليم	اسم المدرسة	مسلسل
	معلمين	الطلبة	الفصول	ذكور			
٩	٧٠	٦	ذكور		ابتدائي	حده الحمراء	١

### خدمات عامة

كهرباء عامة - خدمة بريد - هاتف - بث تلفزيوني
--

## حديقة غليفه

البعد عن المركز ١٦ كم - الاتجاه جنوب غرب - نوع الطريق اسفلت  
اقرب مدينة أو قرية بها صحة الجريش البعد ٦ كم

### خدمات التعليم

مستسل	اسم المدرسة	نوع التعليم	الجنس			عدد	
			ذكور	اناث	الفصول	الطلبة	معلمين
١	حديقة غليفه	ابتدائي	ذكور		٦	٧٠	٩

### خدمات عامة

كهرباء عامة - خدمة بريد - بث تلفزيوني
---------------------------------------

## القرى ( الجوف )

البعد عن المركز ٣٩ كم - الاتجاه جنوب - نوع الطريق اسفلت  
اقرب مدينة أو قرية بها تعليم حديقة الأنفة البعد ١ كم

### خدمات الصحة

الوحدات الصحية	الاسم	عدد الاسرة
مركز رعاية صحية أولية	جوف تهامة وادي الجوف	-

### خدمات عامة

كهرباء عامة - خدمة بريد
-------------------------

## الكديس

البعد عن المركز ٢٦ كم - الاتجاه جنوب - نوع الطريق اسفلت  
اقرب مدينة أو قرية بها صحة القرى ( الجوف ) البعد ٥ كم

### خدمات التعليم

مستسل	اسم المدرسة	نوع التعليم	الجنس			عدد	
			ذكور	اناث	الفصول	الطلبة	معلمين
١	الكديس	ابتدائي		اناث	٦	٧٦	١٠

### خدمات عامة

كهرباء عامه
-------------

## حديقة الأنفة

البعد عن المركز ٣٣ كم - الاتجاه جنوب - نوع الطريق اسفلت  
اقرب مدينة أو قرية بها صحة القرى (الجوف) البعد ٨ كم

### خدمات التعليم

مستسل	اسم المدرسة	نوع التعليم	الجنس			عدد	
			ذكور	اناث	الفصول	الطلبة	معلمين
١	حديقة الأنفة	ابتدائي	ذكور		٦	٤٦	٧
٢	منيفة	ابتدائي		اناث	١	٣	٥

### خدمات عامة

كهرباء عامة - خدمة بريد
-------------------------

## حديقة الغبيراء

البعد عن المركز ٢٩ كم - الاتجاه جنوب - نوع الطريق اسفلت ٢٦ كم - وعمر ٣ كم  
اقرب مدينة أو قرية بها صحة ثلوث عماره (الذائله) البعد ٨ كم

### خدمات التعليم

مستسلسل	اسم المدرسة	نوع التعليم	الجنس			معلمين	معلمات
			ذكور	اناث	الفصول		
١	بالحارث	ابتدائي	٦	٦١	٧		

### خدمات عامة

كهرباء عامة
-------------

## ثلوث عماره (الذائله)

البعد عن المركز ٣٤ كم - الاتجاه جنوب غرب - نوع الطريق اسفلت ٢٩ كم - وعمر ٥ كم

### خدمات التعليم

مستسلسل	اسم المدرسة	نوع التعليم	الجنس			معلمين	معلمات
			ذكور	اناث	الفصول		
١	ثلوث عماره	ابتدائي	٦	٥١	٨		

### خدمات الصحة

الوحدات الصحية	الاسم	عدد الاسرة
مركز رعاية صحية أولية	ثلوث عماره	-

### خدمات عامة

كهرباء عامة - خدمة بريد - بث تلفزيوني - خدمة بلدية
--

## السيطة

البعد عن المركز ٣٦ كم - الاتجاه جنوب - نوع الطريق اسفلت ٢٨ كم - وعمر ٨ كم  
اقرب مدينة أو قرية بها صحة ثلوث عماره (الذائله) البعد ١ كم

### خدمات التعليم

مستسلسل	اسم المدرسة	نوع التعليم	الجنس			معلمين	معلمات
			ذكور	اناث	الفصول		
١	بلال بن رباح	ابتدائي	٦	١٤٣	١٠		
٢	عماره	متوسط	٣	٩٤	١٢		
٣	عماره	ثانوي	٣	٤٣	٥		

### خدمات عامة

كهرباء عامة - خدمة بريد - هاتف - بث تلفزيوني
--

## قرن قريش

البعد عن المركز ٤٥ كم - الاتجاه جنوب - نوع الطريق اسفلت  
اقرب مدينة أو قرية بها صحة ثلوث عماره (الذائله) البعد ٢ كم

### خدمات التعليم

مستسلسل	اسم المدرسة	نوع التعليم	الجنس			معلمين	معلمات
			ذكور	اناث	الفصول		
١	قرن قريش	ابتدائي	١٠	١٩٢	١٥		
٢	قرن قريش	متوسط	٦	١٩٤	١٠		

تابع خدمات التعليم

معلمين	عدد		الجنس ذكور اناث	نوع التعليم	اسم المدرسة	مسلسل
	معلمات	الطلبة				
١٢	١٣٣	٧	اناث	ثانوي تعليم كبيرات	قرن قريش الثلاثون	٣
٢	١٢	٢	اناث			٤

خدمات عامة

كهرباء عامة - خدمة بريد - بث تلفزيوني
---------------------------------------

### الفرش

البعد عن المركز ٥٠ كم - الاتجاه جنوب - نوع الطريق اسفلت  
اقرب مدينة أو قرية بها صحة ثلوث عماره (الذايله) البعد ١٠ كم

خدمات التعليم

معلمين	عدد		الجنس ذكور اناث	نوع التعليم	اسم المدرسة	مسلسل
	معلمات	الطلبة				
١٥	٢٠٦	١١	ذكور	ابتدائي متوسط ثانوي ابتدائي	حدبه الصلة حدبه الصلة حدبه الصلة الرشدة بالفرش	١
١٥	١٥٢	٨	ذكور			٢
١٠	٨٦	٥	ذكور			٣
٩	٨١	٦	اناث			٤

خدمات عامة

كهرباء عامة - خدمة بريد
-------------------------

### الخبى

البعد عن المركز ١ كم - الاتجاه جنوب - نوع الطريق سهل  
اقرب مدينة أو قرية بها صحة ثلوث عماره (الذايله) البعد ١٥ كم

خدمات التعليم

معلمين	عدد		الجنس ذكور اناث	نوع التعليم	اسم المدرسة	مسلسل
	معلمات	الطلبة				
٣	٣٤	٥	اناث	ابتدائي	آل مخيط والخبى	١

خدمات عامة

كهرباء عامة
-------------

### دلووه

البعد عن المركز ٦٥ كم - الاتجاه جنوب - نوع الطريق اسفلت ٥٥ كم - وعمر ١٠ كم  
اقرب مدينة أو قرية بها صحة ثلوث عماره (الذايله) البعد ٥٠ كم

خدمات التعليم

معلمين	عدد		الجنس ذكور اناث	نوع التعليم	اسم المدرسة	مسلسل
	معلمات	الطلبة				
٤	١٨	٥	اناث	ابتدائي	دلووه	١

خدمات عامة

كهرباء عامة
-------------

## الظهره

البعد عن المركز ٨٠ كم - الاتجاه جنوب - نوع الطريق اسفلت ٥٠ كم - وعمر ٣٠ كم  
اقرب مدينة أو قرية بها صحة ثلوث عماره (الذائله) البعد ٣٥ كم

### خدمات التعليم

مستسل	اسم المدرسة	نوع التعليم	الجنس		عدد		
			ذكور	اناث	الفصول	الطلبة	معلمين
١	الظهره بعماره	ابتدائي	ذكور		٦	٨٨	٩
٢	الظهره	تعليم كبار	ذكور		١	٦	٠
٣	الظهره	ابتدائي	اناث		٦	٣٧	٦

### خدمات عامة

كهرباء عامة - خدمة بريد
-------------------------

## كروان الحشرج

البعد عن المركز ٦٢ كم - الاتجاه جنوب - نوع الطريق اسفلت ٣٠ كم - وعمر ٣٢ كم  
اقرب مدينة أو قرية بها صحة ثلوث عماره (الذائله) البعد ٢٧ كم

### خدمات التعليم

مستسل	اسم المدرسة	نوع التعليم	الجنس		عدد		
			ذكور	اناث	الفصول	الطلبة	معلمين
١	أحد بكروان	ابتدائي	ذكور		٦	٥٠	٧

### خدمات عامة

خدمة بريد
-----------

## طلقة بالحارث

البعد عن المركز ١٩ كم - الاتجاه غرب - نوع الطريق اسفلت ١٨ كم - سهل ١ كم  
اقرب مدينة أو قرية بها صحة سبت شميران البعد ١٣ كم

### خدمات التعليم

مستسل	اسم المدرسة	نوع التعليم	الجنس		عدد		
			ذكور	اناث	الفصول	الطلبة	معلمين
١	شعب بالحارث	ابتدائي	اناث		٤	٣٢	٨
٢	شعب بالحارث	تعليم كبيرات	اناث		١	٧	١

### خدمات عامة

كهرباء عامة
-------------

## مغليث ( آل فان )

البعد عن المركز ١٢٥ كم - الاتجاه جنوب غرب - نوع الطريق سهل  
اقرب مدينة أو قرية بها صحة سبت الجاره البعد ٣١ كم

### خدمات التعليم

مستسل	اسم المدرسة	نوع التعليم	الجنس		عدد		
			ذكور	اناث	الفصول	الطلبة	معلمين
١	حسان بن ثابت	ابتدائي	ذكور		٦	٣٩	٧
٢	حسان بن ثابت	تعليم كبار	ذكور		٢	١٢	٠

### خدمات عامة

خدمة بريد - بث تلفزيوني
-------------------------

الصفه

البعد عن المحافظة ٧٠ كم - الاتجاه جنوب - نوع الطريق اسفلت

خدمات التعليم

معلمين	عدد		الجنس		نوع التعليم	اسم المدرسة	مستل
	الطلبة	الفصول	ذكور	اناث			
٢١	١٠٩	٧	ذكور		ابتدائي	الصفه	١
٢	٥٤	٣	ذكور		ابتدائي تحفيظ قرآن	الصفه	٢
٢٠	١٧٤	٧	ذكور		متوسط	الصفه	٣
٣٩	٤٤١	١٧	ذكور		ثانوي	الصفه	٤
٠	١٠	١	ذكور		تعليم كبار	الصفه	٥
٧	٢٠	٢	-		رياض أطفال	الصفه	٦
١٨	١٨٨	١٠	اناث		ابتدائي	الصفه	٧
٦	٣٨	٣	اناث		ابتدائي تحفيظ قرآن	الصفه	٨
١٣	١٦١	٦	اناث		متوسط	الصفه	٩
١٤	٣٩٨	١١	اناث		ثانوي	الصفه	١٠
٣	٢٤	٤	اناث		تعليم كبيرات	السادسه بالصفه	١١

خدمات الصحة

عدد الاسرة	الاسم	الوحدات الصحية
-	حلي	مركز رعاية صحية أولية
-	الفيق أهلي	مستوصف أهلي
-	شكلي العلوي أهلي	مستوصف أهلي
-	العشيري أهلي	مستوصف أهلي

خدمات عامة

مركز اداري - محكمة - مركز هيئة - شرطة - مياه عامة - كهرباء عامة - مكتب بريد - هاتف - بث تلفزيوني - مندوبية تعليم بنات
---

الخير والمثلث

البعد عن المركز ١ كم - الاتجاه شرق - نوع الطريق اسفلت

اقرب مدينة أو قرية بها تعليم الصفه البعد ١ كم - اقرب مدينة أو قرية بها صحة الصفه البعد ١ كم

خدمات عامة

مياه عامة - كهرباء عامة - خدمة بلدية - خدمة بريد - هاتف - بث تلفزيوني
---

الحوش

البعد عن المركز ١ كم - الاتجاه شرق - نوع الطريق سهل

اقرب مدينة أو قرية بها تعليم الصفه البعد ١ كم - اقرب مدينة أو قرية بها صحة الصفه البعد ١ كم

خدمات عامة

مياه عامة - كهرباء عامة - هاتف - بث تلفزيوني
--

الغوانمة

البعد عن المركز ٦ كم - الاتجاه شرق - نوع الطريق سهل

اقرب مدينة أو قرية بها صحة الشعب البعد ٣ كم

خدمات التعليم

معلمين	عدد		الجنس		نوع التعليم	اسم المدرسة	مستل
	الطلبة	الفصول	ذكور	اناث			
١٢	٦٢	٦	ذكور		ابتدائي	الغوانمة	١
١٢	٦١	٦	اناث		ابتدائي	الغوانمة	٢
٢	١٣	٣	اناث		تعليم كبيرات	الغوانمة	٣

خدمات عامة

مياه عامة - كهرباء عامة - خدمة بريد - هاتف - بث تلفزيوني
--

## المشاريف

البعد عن المركز ٢ كم - الاتجاه شمال شرق - نوع الطريق سهل  
اقرب مدينة أو قرية بها تعليم الغوانمة البعد ٢ كم - اقرب مدينة أو قرية بها صحة الصفه البعد ٦ كم

خدمات عامة

مياه عامة - كهرباء عامة - خدمة بلدية - خدمة بريد - هاتف - بث تلفزيوني
---

## الرميضة

البعد عن المركز ١٥ كم - الاتجاه شرق - نوع الطريق وعمر  
اقرب مدينة أو قرية بها تعليم الشعب البعد ٣ كم - اقرب مدينة أو قرية بها صحة الشعب البعد ٣ كم

خدمات عامة

مياه عامة - كهرباء عامة - هاتف - بث تلفزيوني
--

## الشعب

البعد عن المركز ١٥ كم - الاتجاه شرق - نوع الطريق وعمر

خدمات التعليم

مستل	اسم المدرسة	نوع التعليم	الجنس		عدد		
			ذكور	اناث	الفصول	الطلبة	معلمين
١	الشعب	ابتدائي	ذكور	٦	٨٤	١٣	
٢	الشعب	متوسط	ذكور	٦	١٥٢	١٤	
٢	الشعب	تعليم كبار	ذكور	٣	٢٣	٠	
٤	الشعب	ابتدائي	اناث	٦	١٠٠	١٢	
٥	الشعب	متوسط	اناث	٦	١٧٨	١٣	
٦	الشعب	ثانوي	اناث	٦	١٤٢	١٢	

خدمات الصحة

الوحدات الصحية	الاسم	عدد الاسرة
مركز رعاية صحية أولية	الشعب	-

خدمات عامة

مركز هيئة - كهرباء عامة - خدمة بلدية - خدمة بريد - هاتف - بث تلفزيوني
---

## الحدبه

البعد عن المركز ١٦ كم - الاتجاه شرق - نوع الطريق وعمر  
اقرب مدينة أو قرية بها صحة الشعب البعد ٣ كم

خدمات التعليم

مستل	اسم المدرسة	نوع التعليم	الجنس		عدد		
			ذكور	اناث	الفصول	الطلبة	معلمين
١	حدبه السلاله	ابتدائي	ذكور	٦	٩٥	١٣	
٢	حدبه السلاله	ابتدائي	اناث	٦	٨٥	١١	

خدمات عامة

مياه عامة - كهرباء عامة - خدمة بريد - هاتف
--

## المحارييف

البعد عن المركز ١٢ كم - الاتجاه شرق - نوع الطريق سهل ٢ كم - وعر ٩ كم  
اقرب مدينة أو قرية بها تعليم الحدب البعد ١ كم - اقرب مدينة أو قرية بها صحة الشعب البعد ٢ كم

خدمات عامة

مياه عامة

## الضرس

البعد عن المركز ١٥ كم - الاتجاه شرق - نوع الطريق وعر  
اقرب مدينة أو قرية بها تعليم السبطة البعد ٤ كم - اقرب مدينة أو قرية بها صحة الشعب البعد ٨ كم

خدمات عامة

مياه عامة - هاتف - بث تلفزيوني

## السبطة

البعد عن المركز ٣٠ كم - الاتجاه شرق - نوع الطريق وعر  
اقرب مدينة أو قرية بها صحة الشعب البعد ٨ كم

خدمات التعليم

مستل	اسم المدرسة	نوع التعليم	الجنس		عدد		
			ذكور	اناث	الفصول	الطلبة	معلمين
١	نو النورين	ابتدائي	ذكور	٨	١١٥	١٦	
٢	نو النورين	تعليم كبار	ذكور	١	١٠	٠	
٣	السبطة	ابتدائي	اناث	٦	٨٢	١١	

خدمات عامة

مياه عامة - خدمة بريد - هاتف - بث تلفزيوني

## السحيه

البعد عن المركز ٣٠ كم - الاتجاه شرق - نوع الطريق وعر  
اقرب مدينة أو قرية بها صحة الشعب البعد ١٥ كم

خدمات التعليم

مستل	اسم المدرسة	نوع التعليم	الجنس		عدد		
			ذكور	اناث	الفصول	الطلبة	معلمين
١	اسامة بن زيد	ابتدائي	ذكور	٦	٣٢	٩	
٢	اسامة بن زيد	تعليم كبار	ذكور	١	١٤	٠	
٣	سحبه بوادي شيعا	ابتدائي	اناث	٥	٣١	٧	

خدمات عامة

خدمة بريد - بث تلفزيوني

## كياد

البعد عن المركز ٦ كم - الاتجاه جنوب شرق - نوع الطريق اسفلت

خدمات التعليم

مستل	اسم المدرسة	نوع التعليم	الجنس		عدد		
			ذكور	اناث	الفصول	الطلبة	معلمين
١	كياد	ابتدائي	ذكور	٨	١٥٨	١٧	
٢	الأمير ماجد	متوسط	ذكور	٦	١٢١	١٧	



## تابع خدمات التعليم

معلمين	عدد		الجنس	نوع التعليم	اسم المدرسة	مستوى
	معلمات	الطلبة				
٠	٩	١	ذكور	تعليم كبار	كياد	٣
١٨	١٧٥	٦	اناث	ابتدائي	كياد حلى	٤
١٢	٩٣	٥	اناث	متوسط	كياد حلى	٥
٢	١٥	٣	اناث	تعليم كبيرات	الثامنة	٦

## خدمات الصحة

عدد الاسرة	الاسم	الوحدات الصحية
-	كياد	مركز رعاية صحية أولية
-	الحسنى الأهلى	مستوصف أهلى

## خدمات عامة

مياه عامة - كهرباء عامة - خدمة بلدية - خدمة بريد - هاتف - بث تلفزيوني
---

## قوز الشاهد

البعد عن المركز ٢ كم - الاتجاه شمال - نوع الطريق وعر  
اقرب مدينة أو قرية بها تعليم العيينة البعد ٥ كم - اقرب مدينة أو قرية بها صحة كياد البعد ١٠ كم

## خدمات عامة

مياه عامة - كهرباء عامة - خدمة بلدية - خدمة بريد - هاتف - بث تلفزيوني
---

## العيينة

البعد عن المركز ٢٥ كم - الاتجاه جنوب شرق - نوع الطريق وعر  
اقرب مدينة أو قرية بها صحة كياد البعد ١٤ كم

## خدمات التعليم

معلمين	عدد		الجنس	نوع التعليم	اسم المدرسة	مستوى
	معلمات	الطلبة				
٧	٤٦	٦	ذكور	ابتدائي	العيينة	١
٠	١٨	١	ذكور	تعليم كبار	العيينة	٢
١٢	٥٢	٦	اناث	ابتدائي	العيينة	٣

## خدمات عامة

مياه عامة - كهرباء عامة - خدمة بلدية - خدمة بريد - هاتف
---

## كدوه الأعوج - الكدوة

البعد عن المركز ٤ كم - الاتجاه غرب - نوع الطريق اسفلت ٢ كم - سهل ٢ كم  
اقرب مدينة أو قرية بها صحة الصفه البعد ٤ كم

## خدمات التعليم

معلمين	عدد		الجنس	نوع التعليم	اسم المدرسة	مستوى
	معلمات	الطلبة				
١٨	١٤٢	٨	ذكور	ابتدائي	الكدوه	١
١١	٨٩	٥	ذكور	متوسط	الكدوه	٢
١٤	١١١	٦	اناث	ابتدائي	الكدوه	٣
٨	٥٧	٣	اناث	متوسط	الكدوه	٤

## خدمات عامة

مياه عامة - كهرباء عامة - خدمة بريد - هاتف
--

## أم الحاضر

البعد عن المركز ٥ كم - الاتجاه غرب - نوع الطريق وعبر  
اقرب مدينة أو قرية بها تعليم العفاء البعد ١٠ كم - اقرب مدينة أو قرية بها صحة الصفه البعد ١٧ كم

## خدمات عامة

مياه عامة - كهرباء عامة - خدمة بلدية - خدمة بريد - هاتف - بث تلفزيوني

## أبو الريين

البعد عن المركز ١٣ كم - الاتجاه جنوب - نوع الطريق سهل ٨ كم - وعبر ٥ كم  
اقرب مدينة أو قرية بها تعليم كدوه الأعوج - الكدوة البعد ٩ كم - اقرب مدينة أو قرية بها صحة الصفه البعد ١٣ كم

## خدمات عامة

مياه عامة - كهرباء عامة - خدمة بلدية - خدمة بريد - هاتف - بث تلفزيوني

## العفاء

البعد عن المركز ١١ كم - الاتجاه غرب - نوع الطريق سهل  
اقرب مدينة أو قرية بها صحة الصفه البعد ١١ كم

## خدمات التعليم

مستل	اسم المدرسة	نوع التعليم	الجنس		عدد	
			ذكور	اناث	الفصول	الطلبة
١	الخوازمي	ابتدائي	ذكور	١٢	٢٢٢	٢٥
٢	ساحل حلي	متوسط	ذكور	٥	١٢١	١٤
٣	ساحل حلي	ثانوي	ذكور	٤	٧٨	٦
٤	الخوازمي	تعليم كبار	ذكور	١	١٠	٠

## خدمات عامة

مياه عامة - كهرباء عامة - خدمة بلدية - خدمة بريد - هاتف

## الفنخه والقتاد

البعد عن المركز ١٢ كم - الاتجاه غرب - نوع الطريق سهل  
اقرب مدينة أو قرية بها تعليم العفاء البعد ٥ كم - اقرب مدينة أو قرية بها صحة الصفه البعد ١٢ كم

## خدمات عامة

مياه عامة - كهرباء عامة - خدمة بلدية - خدمة بريد - هاتف

## قعموصة

البعد عن المركز ٢٠ كم - الاتجاه غرب - نوع الطريق سهل ١٠ كم - وعبر ١٠ كم  
اقرب مدينة أو قرية بها صحة الصفه البعد ٢٠ كم

## خدمات التعليم

مستل	اسم المدرسة	نوع التعليم	الجنس		عدد	
			ذكور	اناث	الفصول	الطلبة
١	ساحل حلي	ابتدائي	اناث	٩	١٩٨	٢٢
٢	ساحل حلي	متوسط	اناث	٥	٩٦	١٠
٣	ساحل حلي	تعليم كبيرات	اناث	٥	٤٠	٤

## خدمات عامة

كهرباء عامة - خدمة بريد

## دقيشه

البعد عن المركز ٢٢ كم - الاتجاه غرب - نوع الطريق سهل ١٠ كم - وعمر ١٢ كم  
اقرب مدينة أو قرية بها تعليم قعموصه البعد ٢ كم - اقرب مدينة أو قرية بها صحة الصفه البعد ٢٢ كم

خدمات عامة

مياه عامة - كهرباء عامه - خدمة بلدية - خدمة بريد - هاتف - بث تلفزيوني

## بدره

البعد عن المركز ١٨ كم - الاتجاه غرب - نوع الطريق سهل ١٠ كم - وعمر ٨ كم  
اقرب مدينة أو قرية بها تعليم قعموصه البعد ٤ كم - اقرب مدينة أو قرية بها صحة الصفه البعد ١٨ كم

خدمات عامة

كهرباء عامة - خدمة بلدية - خدمة بريد - هاتف - بث تلفزيوني

## الهيجه

البعد عن المركز ١٦ كم - الاتجاه غرب - نوع الطريق سهل ١٠ كم - وعمر ٦ كم  
اقرب مدينة أو قرية بها تعليم قعموصه البعد ٦ كم - اقرب مدينة أو قرية بها صحة الصفه البعد ١٦ كم

خدمات عامة

كهرباء عامة - خدمة بلدية - خدمة بريد - هاتف - بث تلفزيوني

## الدبش

البعد عن المركز ١١ كم - الاتجاه غرب - نوع الطريق وعمر  
اقرب مدينة أو قرية بها تعليم قعموصه البعد ٣ كم - اقرب مدينة أو قرية بها صحة الصفه البعد ١١ كم

خدمات عامة

كهرباء عامة - خدمة بلدية - خدمة بريد - هاتف - بث تلفزيوني

## الدبيسيه

البعد عن المركز ١٦ كم - الاتجاه غرب - نوع الطريق وعمر  
اقرب مدينة أو قرية بها تعليم قعموصه البعد ٥ كم - اقرب مدينة أو قرية بها صحة الصفه البعد ١٦ كم

خدمات عامة

كهرباء عامة - خدمة بلدية - خدمة بريد - هاتف - بث تلفزيوني

## باشوت

البعد عن المركز ١٧ كم - الاتجاه جنوب غرب - نوع الطريق سهل ١٠ كم - وعمر ٧ كم  
اقرب مدينة أو قرية بها صحة الصفه البعد ١٧ كم

خدمات التعليم

معلمين	عدد		الجنس		نوع التعليم	اسم المدرسة	مسلسل
	معلمين	الطلاب	الفصول	ذكور			
١٣	١٢٨	٧	ذكور	ذكور	ابتدائي	باشوت - حطين	١
٠	٥	١	ذكور	ذكور	تعليم كبار	باشوت - حطين	٢

خدمات عامة

كهرباء عامة - خدمة بلدية - خدمة بريد - هاتف - بث تلفزيوني

## البيضين

البعد عن المركز ١٥ كم - الاتجاه جنوب شرق - نوع الطريق سهل  
اقرب مدينة أو قرية بها صحة الفريق البعد ١ كم

### خدمات التعليم

مستسلسل	اسم المدرسة	نوع التعليم	الجنس		عدد		
			ذكور	اناث	الفصول	الطلبة	معلمين
١	الخيمه	ابتدائي	ذكور		٧	١١٤	١٣
٢	البيضين	ابتدائي	اناث		٦	٩٢	١٤

### خدمات عامة

كهرباء عامة - خدمة بلدية - خدمة بريد
--------------------------------------

## الفريق

البعد عن المركز ١٠ كم - الاتجاه جنوب - نوع الطريق سهل

### خدمات التعليم

مستسلسل	اسم المدرسة	نوع التعليم	الجنس		عدد		
			ذكور	اناث	الفصول	الطلبة	معلمين
١	الفريق	ابتدائي	ذكور		٦	٧١	١٣
٢	الفريق	ابتدائي	اناث		٦	١٠٣	١٥
٣	الثالثة والأربعون	تعليم كبيرات	اناث		٢	١٣	٣

### خدمات الصحة

الوحدات الصحية	الاسم	عدد الاسرة
مركز رعاية صحية أولية	الفريق والسلامة	-

### خدمات عامة

مياه عامة - كهرباء عامة - خدمة بلدية - خدمة بريد - هاتف - بث تلفزيوني
---

## السلامه

البعد عن المركز ١٠ كم - الاتجاه جنوب - نوع الطريق اسفلت ٨ كم - سهل ٢ كم  
اقرب مدينة أو قرية بها صحة الفريق البعد ١ كم

### خدمات التعليم

مستسلسل	اسم المدرسة	نوع التعليم	الجنس		عدد		
			ذكور	اناث	الفصول	الطلبة	معلمين
١	السلامه	ابتدائي	ذكور		٩	١٥٩	١٩
٢	السلامه	متوسط	ذكور		١٠	٢٠٠	٢١
٣	السلامه	ثانوي	ذكور		٦	١٣٠	١٣
٤	السلامه	تعليم كبار	ذكور		٢	٨	٠
٥	السلامه	ابتدائي	اناث		٦	١٢٥	١٥
٦	السلامه	متوسط	اناث		٥	١٦٧	١٢
٧	السلامه	ثانوي	اناث		٦	١٦٤	١٢
٨	السلامه	رياض أطفال	-		٣	٣٣	٢٢

### خدمات عامة

مياه عامة - كهرباء عامة - خدمة بلدية - خدمة بريد - هاتف - بث تلفزيوني
---

## الخضراء

البعد عن المركز ١٥ كم - الاتجاه جنوب - نوع الطريق سهل  
اقرب مدينة أو قرية بها تعليم السلامه البعد ٣ كم - اقرب مدينة أو قرية بها صحة الفريق البعد ٣ كم

### خدمات عامة

مياه عامة
-----------

## عظمه

البعد عن المركز ٣٥ كم - الاتجاه شرق - نوع الطريق سهل ١٠ كم - وعمر ٢٥ كم  
اقرب مدينة أو قرية بها تعليم السبته البعد ٨ كم - اقرب مدينة أو قرية بها صحة الشعب البعد ١٠ كم

خدمات عامة

هاتف - بث تلفزيوني

## مركز المظيلف

### المظيلف

البعد عن المحافظة ٤٥ كم - الاتجاه شمال - نوع الطريق اسفلت

خدمات التعليم

مستسل	اسم المدرسة	نوع التعليم	الجنس		عدد		
			ذكور	اناث	الفصول	الطلبة	معلمين
١	بدر	ابتدائي	ذكور		١٣	٢٨٣	٢٢
٢	الملك فهد	ابتدائي	ذكور		١١	٢٠١	١٧
٣	بدر	ابتدائي تحفيظ قرآن	ذكور		٦	١٣٥	١٠
٤	الملك فيصل	متوسط	ذكور		١٠	٢٣٠	٢٠
٥	المظيلف الأولى - الفاروق	متوسط	ذكور		١٠	٢٧٠	٢١
٦	المظيلف	ثانوي	ذكور		١٧	٤٣٥	٣٦
٧	المظيلف	متوسط تحفيظ قرآن	ذكور		٢	٤٠	٤
٨	روضه المظيلف	رياض أطفال	-		٣	٣٠	٣
٩	المظيلف الأولى	ابتدائي	اناث		١٤	٣٤٩	٢٤
١٠	الثانية بالمظيلف	ابتدائي	اناث		١٢	٢٢٨	٢٠
١١	المظيلف	ابتدائي تحفيظ قرآن	اناث		٥	٧٧	٥
١٢	المظيلف	متوسط	اناث		٩	٢٩٥	١٩
١٣	المظيلف الثانية	متوسط	اناث		٧	١٧١	١٧
١٤	المظيلف	ثانوي	اناث		١٥	٥٥٧	٢٩
١٥	المظيلف الثانية	تعليم كبيرات	اناث		٣	٩	١
١٦	الخامسة عشر	تعليم كبيرات	اناث		٢	٨	٢

خدمات الصحة

الوحدات الصحية	الاسم	عدد الاسرة
مركز رعاية صحية أولية	المظيلف	-
مستوصف أهلي	د/ عبد الرزاق	-
مستوصف أهلي	شامي الحسني	-
مستوصف أهلي	المظيلف الأهلي	-

خدمات عامة

مركز اداري - دفاع مدني - محكمة - مركز هيئه - شرطة - مياه عامه - كهرباء عامه - مكتب بريد - هاتف دوائر حكومية - بث تلفزيوني - مندوبية تعليم بنات

## المهدي

البعد عن المركز ٤ كم - الاتجاه شرق - نوع الطريق اسفلت ٣ كم - وعمر ١ كم  
اقرب مدينة أو قرية بها صحة المظيلف البعد ٤ كم

خدمات التعليم

مستسل	اسم المدرسة	نوع التعليم	الجنس		عدد		
			ذكور	اناث	الفصول	الطلبة	معلمين
١	العقدة - ابن ماجد	ابتدائي	ذكور		٦	٨٤	٧

خدمات عامة

كهرباء عامه - خدمة بريد - بث تلفزيوني

## الظبايه

البعد عن المركز ٨ كم - الاتجاه جنوب شرق - نوع الطريق اسفلت ٤ كم - وعمر ٤ كم  
اقرب مدينة أو قرية بها صحة المظيلف البعد ٨ كم

## خدمات التعليم

معلمين معلمات	عدد		الجنس		نوع التعليم	اسم المدرسة	مسلسل
	الطلبة	الفصول	ذكور	اناث			
١٣	١٣٧	٧	ذكور		ابتدائي	الشغز - ابن رشد	١
٧	٧٣	٣	ذكور		متوسط	الشغز - ابن رشد	٢
١٤	١١٧	٦	اناث		ابتدائي	الشغز بناوان	٣
٥	٦٠	٣	اناث		متوسط	الشغز بناوان	٤

## خدمات عامة

كهرباء عامة - خدمة بريد - بث تلفزيوني

## النيله

البعد عن المركز ١٥ كم - الاتجاه جنوب - نوع الطريق اسفلت ١٠ كم - وعمر ٥ كم  
اقرب مدينة أو قرية بها صحة المظيلف البعد ١٥ كم

## خدمات التعليم

معلمين معلمات	عدد		الجنس		نوع التعليم	اسم المدرسة	مسلسل
	الطلبة	الفصول	ذكور	اناث			
١٢	١٣١	٦	ذكور		ابتدائي	النيله الامام الشافعي	١
١٤	١١٢	٦	ذكور		متوسط	النيله - الشاطبي	٢
١٦	١١٤	٦	اناث		ابتدائي	النيله	٣
٧	٨٣	٥	اناث		متوسط	النيله	٤

## خدمات عامة

كهرباء عامة - خدمة بريد - بث تلفزيوني

## البنان

البعد عن المركز ٢٥ كم - الاتجاه جنوب - نوع الطريق اسفلت ٥ كم - وعمر ٢٠ كم  
اقرب مدينة أو قرية بها صحة المظيلف البعد ٢٥ كم

## خدمات التعليم

معلمين معلمات	عدد		الجنس		نوع التعليم	اسم المدرسة	مسلسل
	الطلبة	الفصول	ذكور	اناث			
٧	٤٣	٦	ذكور		ابتدائي	البنان	١
٩	٤٠	٦	اناث		ابتدائي	البنان بالأحسبه	٢
٢	١٢	٣	اناث		تعليم كبيرات	البنان	٣

## خدمات عامة

خدمة بريد

## صمدان

البعد عن المركز ٢٥ كم - الاتجاه جنوب - نوع الطريق اسفلت ١٠ كم - وعمر ١٥ كم  
اقرب مدينة أو قرية بها صحة المظيلف البعد ٢٥ كم

## خدمات التعليم

معلمين معلمات	عدد		الجنس		نوع التعليم	اسم المدرسة	مسلسل
	الطلبة	الفصول	ذكور	اناث			
٩	٦٥	٦	ذكور		ابتدائي	الجرشي	١
١٣	٣٩	٥	اناث		ابتدائي	الجرشي	٢
٤	٢١	٣	اناث		تعليم كبيرات	الجرشي	٣

## خدمات عامة

كهرباء عامة

## القرن - يبس

البعد عن المركز ٣٠ كم - الاتجاه جنوب شرق - نوع الطريق اسفلت ١٥ كم - وعمر ١٥ كم  
اقرب مدينة أو قرية بها صحة المظيلف البعد ٣٠ كم

### خدمات التعليم

معلمين	عدد		الجنس		نوع التعليم	اسم المدرسة	مسلسل
	معلمات	الطلبة	الفصول	ذكور			
١٠	١١٨	٦	ذكور		ابتدائي	يبس	١
٧	٦٠	٢	ذكور		متوسط	يبس	٢
١٥	١٣٤	٦	اناث		ابتدائي	يبس	٣
٨	٧٦	٣	اناث		متوسط	يبس	٤
٩	٢١٢	٧	اناث		ثانوي	يبس	٥

### خدمات عامة

خدمة بريد
-----------

## المريبي

البعد عن المركز ٢٣ كم - الاتجاه جنوب شرق - نوع الطريق وعمر  
اقرب مدينة أو قرية بها صحة المظيلف البعد ٢٣ كم

### خدمات التعليم

معلمين	عدد		الجنس		نوع التعليم	اسم المدرسة	مسلسل
	معلمات	الطلبة	الفصول	ذكور			
٣	٣٤	٤	اناث		ابتدائي	المريبي	١
١	١٠	١	اناث		تعليم كبيرات	المريبي	٢

## صبيبا

البعد عن المركز ٢٤ كم - الاتجاه جنوب شرق - نوع الطريق اسفلت ١٥ كم - وعمر ٩ كم  
اقرب مدينة أو قرية بها صحة المظيلف البعد ٢٤ كم

### خدمات التعليم

معلمين	عدد		الجنس		نوع التعليم	اسم المدرسة	مسلسل
	معلمات	الطلبة	الفصول	ذكور			
١٢	١٤١	٧	ذكور		ابتدائي	صبيبا بلومه	١
١٩	١٢٠	٦	ذكور		متوسط	صبيبا بلومه	٢
٨	٨٥	٥	ذكور		ثانوي	صبيبا بلومه	٣
٢٠	١٦١	١١	اناث		ابتدائي	صبيبا بلومه	٤
١١	١٠٦	٦	اناث		متوسط	صبيبا بلومه	٥

### خدمات عامة

مياه عامة - كهرباء عامة - خدمة بريد - هاتف - بث تلفزيوني
--

## سبت لومه

البعد عن المركز ٢٠ كم - الاتجاه جنوب شرق - نوع الطريق اسفلت ١٠ كم - وعمر ١٠ كم  
اقرب مدينة أو قرية بها صحة المظيلف البعد ٢٠ كم

### خدمات التعليم

معلمين	عدد		الجنس		نوع التعليم	اسم المدرسة	مسلسل
	معلمات	الطلبة	الفصول	ذكور			
١١	١١١	٧	ذكور		ابتدائي	سبت لومه - الأنصار	١
٠	٥	١	ذكور		تعليم كبار	سبت لومه	٢

### خدمات عامة

كهرباء عامة - خدمة بريد
-------------------------

## العوات

البعد عن المركز ١٩ كم - الاتجاه جنوب شرق - نوع الطريق اسفلت ١٤ كم - وعمر ٥ كم  
اقرب مدينة أو قرية بها صحة المظيلف البعد ١٩ كم

### خدمات التعليم

مستل	اسم المدرسة	نوع التعليم	الجنس		عدد		
			ذكور	اناث	معلمين	الطلبة	الفصول
١	العوات	ابتدائي	٥	٥	٩	٣٩	٥
٢	العوات	تعليم كبيرات	٢	٢	٣	٢٠	٢

### خدمات عامة

مياه عامة - كهرباء عامة - بث تلفزيوني
---------------------------------------

## الغزويه الجديدة

البعد عن المركز ٢٧ كم - الاتجاه جنوب - نوع الطريق اسفلت ٢٢ كم - سهل ٥ كم  
اقرب مدينة أو قرية بها تعليم سبت لومه البعد ٥ كم - اقرب مدينة أو قرية بها صحة المظيلف البعد ٢٧ كم

### خدمات عامة

مياه عامة - كهرباء عامة - بث تلفزيوني
---------------------------------------

## عاجه

البعد عن المركز ٣٤ كم - الاتجاه جنوب - نوع الطريق اسفلت ٣٠ كم - وعمر ٤ كم  
اقرب مدينة أو قرية بها صحة القنفذه البعد ٢٠ كم

### خدمات التعليم

مستل	اسم المدرسة	نوع التعليم	الجنس		عدد		
			ذكور	اناث	معلمين	الطلبة	الفصول
١	عاجه بلومه - النهضه	ابتدائي	١٣	١٣	٢٢	٢٢٥	١٣
٢	عاجه بلومه	متوسط	٦	٦	١٣	١٢٥	٦
٣	عاجه	ابتدائي	١٢	١٢	٢٠	٢٣٢	١٢
٤	عاجه بلومه	متوسط	٥	٥	١١	٩٦	٥

### خدمات عامة

كهرباء عامة - خدمة بريد - بث تلفزيوني
---------------------------------------

## عقره

البعد عن المركز ١٧ كم - الاتجاه جنوب - نوع الطريق اسفلت ١١ كم - وعمر ٦ كم  
اقرب مدينة أو قرية بها صحة المظيلف البعد ١٧ كم

### خدمات التعليم

مستل	اسم المدرسة	نوع التعليم	الجنس		عدد		
			ذكور	اناث	معلمين	الطلبة	الفصول
١	عقراء - عبد العزيز بن باز	ابتدائي	٦	٦	١١	١٠٠	٦
٢	عقراء - أم القرى	متوسط	٤	٤	٦	٧٢	٤
٣	عقراء بالأحسبة - أم القرى	ثانوي	٦	٦	١٧	١٢٣	٦

### خدمات عامة

كهرباء عامة - خدمة بريد - بث تلفزيوني
---------------------------------------



## المشايع

البعد عن المركز ٥٠ كم - الاتجاه جنوب شرق - نوع الطريق اسفلت ٢٠ كم - وعمر ٢٠ كم  
اقرب مدينة أو قرية بها صحة المظيلف البعد ٥٠ كم

### خدمات التعليم

مستل	اسم المدرسة	نوع التعليم	الجنس		
			ذكور	اناث	عدد
			معلمين	الطلبة	الفصول
١	الحليفة	ابتدائي	١٤	١٤١	٨
٢	الحليفة	متوسط	١٣	٩٢	٦
٣	الحليفة	ثانوي	٨	٩٢	٥
٤	الحليفة	تعليم كبار	٠	١٢	١
٥	الحليفة	ابتدائي	١٣	١٠٥	٦
٦	الحليفة	متوسط	٦	٦١	٣

### خدمات عامة

خدمة بريد
-----------

## أم الشعير

البعد عن المركز ١٠ كم - الاتجاه جنوب غرب - نوع الطريق اسفلت ٩ كم - وعمر ١ كم  
اقرب مدينة أو قرية بها صحة المظيلف البعد ١٠ كم

### خدمات التعليم

مستل	اسم المدرسة	نوع التعليم	الجنس		
			ذكور	اناث	عدد
			معلمين	الطلبة	الفصول
١	عمر بن عبد العزيز	ابتدائي	٩	٨٦	٦
٢	أم الشعير	ابتدائي	١٣	٦٨	٦

### خدمات عامة

كهرباء عامة - خدمة بريد - بث تلفزيوني
---------------------------------------

## عذيبه

البعد عن المركز ١٩ كم - الاتجاه جنوب غرب - نوع الطريق اسفلت ١٠ كم - وعمر ٩ كم  
اقرب مدينة أو قرية بها صحة المظيلف البعد ١٩ كم

### خدمات التعليم

مستل	اسم المدرسة	نوع التعليم	الجنس		
			ذكور	اناث	عدد
			معلمين	الطلبة	الفصول
١	عذيبه	ابتدائي	١٥	٧٧	٦
٢	عذيبه	متوسط	٨	٦٣	٣
٣	عذيبه	ثانوي	٨	٩٥	٥

### خدمات عامة

كهرباء عامة - خدمة بريد - بث تلفزيوني
---------------------------------------

## العقم

البعد عن المركز ٨ كم - الاتجاه غرب - نوع الطريق سهل  
اقرب مدينة أو قرية بها صحة المظيلف البعد ٨ كم

### خدمات التعليم

مستل	اسم المدرسة	نوع التعليم	الجنس		
			ذكور	اناث	عدد
			معلمين	الطلبة	الفصول
١	الملاوحه	ابتدائي	٩	٦٥	٦

### خدمات عامة

كهرباء عامة - خدمة بريد - بث تلفزيوني
---------------------------------------

## البقائير

البعد عن المركز ١٠ كم - الاتجاه شمال شرق - نوع الطريق وعر  
اقرب مدينة أو قرية بها صحة المظيلف البعد ١٠ كم

### خدمات التعليم

معلمين	عدد		الجنس		نوع التعليم	اسم المدرسة	مسلسل
	معلمين	الطلبة	الفصول	ذكور			
١٠	١١٥	٧	ذكور	اناث	ابتدائي	البقائير	١
١٦	١٥٧	٩	اناث	اناث	ابتدائي	البقائير	٢
١١	١٠٦	٦	اناث	اناث	متوسط	البقائير	٣

### خدمات عامة

كهرباء عامة - خدمة بريد - بث تلفزيوني
---------------------------------------

## الوقتة

البعد عن المركز ١٣ كم - الاتجاه شمال شرق - نوع الطريق وعر  
اقرب مدينة أو قرية بها صحة المظيلف البعد ١٣ كم

### خدمات التعليم

معلمين	عدد		الجنس		نوع التعليم	اسم المدرسة	مسلسل
	معلمين	الطلبة	الفصول	ذكور			
٩	٢٧	٥	اناث	اناث	ابتدائي	العواصيه	١

### خدمات عامة

كهرباء عامة - بث تلفزيوني
---------------------------

## الحدبه

البعد عن المركز ٩ كم - الاتجاه شمال شرق - نوع الطريق وعر  
اقرب مدينة أو قرية بها صحة المظيلف البعد ٩ كم

### خدمات التعليم

معلمين	عدد		الجنس		نوع التعليم	اسم المدرسة	مسلسل
	معلمين	الطلبة	الفصول	ذكور			
١١	٨١	٧	ذكور	ذكور	ابتدائي	حدبه زبيد	١

### خدمات عامة

كهرباء عامة - بث تلفزيوني
---------------------------

## الزاهريه

البعد عن المركز ٧ كم - الاتجاه شمال شرق - نوع الطريق وعر  
اقرب مدينة أو قرية بها صحة المظيلف البعد ٧ كم

### خدمات التعليم

معلمين	عدد		الجنس		نوع التعليم	اسم المدرسة	مسلسل
	معلمين	الطلبة	الفصول	ذكور			
١١	٥٨	٦	اناث	اناث	ابتدائي	الزاهريه	١

### خدمات عامة

كهرباء عامة - بث تلفزيوني
---------------------------

## الرفده

البعد عن المركز ١٥ كم - الاتجاه شمال غرب - نوع الطريق اسفلت ٥ كم - وعبر ١٠ كم  
اقرب مدينة أو قرية بها صحة المظيلف البعد ١٥ كم

### خدمات التعليم

مستسلسل	اسم المدرسة	نوع التعليم	الجنس			عدد		
			ذكور	اناث	الفصول	الطلبة	معلمين	معلمات
١	الرفده	ابتدائي	ذكور		٦	١٦٥	٧	
٢	عين جالوت	تعليم كبار	ذكور		١	١٥	٠	
٣	الرفده	ابتدائي	اناث		٦	٤٥	١٢	
٤	الرفده	تعليم كبيرات	اناث		١	٩	١	

### خدمات عامة

كهرباء عامة - خدمة بريد - بث تلفزيوني
---------------------------------------

## المروة

البعد عن المركز ١٥ كم - الاتجاه شمال شرق - نوع الطريق وعبر  
اقرب مدينة أو قرية بها صحة المظيلف البعد ١٥ كم

### خدمات التعليم

مستسلسل	اسم المدرسة	نوع التعليم	الجنس			عدد		
			ذكور	اناث	الفصول	الطلبة	معلمين	معلمات
١	عشم	ابتدائي	ذكور		٦	٦٠	٧	

### خدمات عامة

كهرباء عامة - بث تلفزيوني
---------------------------

## مركز العرضيه الشماليه

### نمره

البعد عن المحافظة ١٤٠ كم - الاتجاه شرق - نوع الطريق اسفلت

### خدمات التعليم

مستسلسل	اسم المدرسة	نوع التعليم	الجنس			عدد		
			ذكور	اناث	الفصول	الطلبة	معلمين	معلمات
١	نمره	ثانوي	ذكور		١١	٣١١	٢٥	
٢	نمره	تعليم كبار	ذكور		٣	١٨	٠	
٣	نمره	رياض أطفال	-		١	٢٠	٣	
٤	نمره	ابتدائي	اناث		٨	١٨٧	١٨	
٥	نمره	ابتدائي تحفيظ قرآن	اناث		٣	٤٣	٣	
٦	نمره الثانية	متوسط	اناث		٦	١٥٤	٩	
٧	نمره الأولى	متوسط	اناث		٣	١٠٠	٨	
٨	نمره	ثانوي	اناث		١٥	٥٣٧	٢١	
٩	الحادية عشر	تعليم كبيرات	اناث		١	١٩	١	

### خدمات الصحة

الوحدات الصحية	الاسم	عدد الاسرة
مركز رعاية صحية أولية	العرضية الشمالية	-
مستوصف أهلي	ابناء سعد	-
مستوصف أهلي	أنور الأهلي	-
مستوصف أهلي	ابن سينا	-

### خدمات عامة

مركز اداري - دفاع مدني - فرع زراعي - ضمان اجتماعي - محكمة - مركز هيئه - شرطة - خدمات مصرفية - مياه عامة - كهرباء عامة - مكتب بريد - خدمة بلدية - مكتب برق - هاتف - بث تلفزيوني - مندوبية تعليم بنات
---

## الكتاه

البعد عن المركز ١٠ كم - الاتجاه شمال غرب - نوع الطريق اسفلت ٢ كم - سهل ٨ كم  
اقرب مدينة أو قرية بها صحة نمره البعد ١٠ كم

### خدمات التعليم

معلمين	عدد		الجنس		نوع التعليم	اسم المدرسة	مستل
	معلمين	الطلبة	الفصول	ذكور			
٨	٨٩	٦	ذكور		ابتدائي	الكتاه - القادسيه	١
٥	٦٠	٥	اناث		ابتدائي	شعب آل عباس	٢
٢	٢٩	١	اناث		تعليم كبيرات	شعب آل عباس	٣

### خدمات عامة

كهرباء عامة - خدمة بلدية - خدمة بريد - بث تلفزيوني
--

## الطبقه

البعد عن المركز ٩ كم - الاتجاه شمال - نوع الطريق اسفلت  
اقرب مدينة أو قرية بها صحة نمره البعد ٩ كم

### خدمات التعليم

معلمين	عدد		الجنس		نوع التعليم	اسم المدرسة	مستل
	معلمين	الطلبة	الفصول	ذكور			
٩	١٠٥	٦	ذكور		ابتدائي	عبد الرحمن بن عوف	١
١٨	١٧٨	٩	ذكور		متوسط	بني سهيم	٢
١٢	١١٦	٥	ذكور		ثانوي	بني سهيم	٣
١٦	١٤١	٧	اناث		ابتدائي	الطبقه	٤
٧	١٣٣	٦	اناث		متوسط	الطبقه	٥

### خدمات عامة

كهرباء عامة - خدمة بلدية - خدمة بريد - بث تلفزيوني
--

## الحراج

البعد عن المركز ١٧ كم - الاتجاه شمال - نوع الطريق اسفلت  
اقرب مدينة أو قرية بها صحة نمره البعد ١٧ كم

### خدمات التعليم

معلمين	عدد		الجنس		نوع التعليم	اسم المدرسة	مستل
	معلمين	الطلبة	الفصول	ذكور			
٨	٦٤	٦	ذكور		ابتدائي	منهوجان - ابن خلدون	١

### خدمات عامة

كهرباء عامة - خدمة بلدية - خدمة بريد - بث تلفزيوني
--

## الجعيده

البعد عن المركز ١٩ كم - الاتجاه شمال - نوع الطريق اسفلت  
اقرب مدينة أو قرية بها صحة نمره البعد ١٩ كم

### خدمات التعليم

معلمين	عدد		الجنس		نوع التعليم	اسم المدرسة	مستل
	معلمين	الطلبة	الفصول	ذكور			
١٢	٦٨	٦	اناث		ابتدائي	الجعيده	١

### خدمات عامة

كهرباء عامة - خدمة بلدية - خدمة بريد - بث تلفزيوني
--

## شعب معلى

البعد عن المركز ٢٣ كم - الاتجاه غرب - نوع الطريق اسفلت  
اقرب مدينة أو قرية بها صحة نمرة البعد ٢٣ كم

### خدمات التعليم

مسلسل	اسم المدرسة	نوع التعليم	الجنس		عدد		
			ذكور	اناث	معلمين	الطلبة	الفصول
١	آل يعلا بالفرعه	ابتدائي	٤	٤	٨	٣٩	٦

### خدمات عامة

كهرباء عامة - خدمة بلدية - خدمة بريد - بث تلفزيوني

## الدوده

البعد عن المركز ٢٧ كم - الاتجاه غرب - نوع الطريق اسفلت ٢٤ كم - سهل ٣ كم  
اقرب مدينة أو قرية بها صحة نمرة البعد ٢٧ كم

### خدمات التعليم

مسلسل	اسم المدرسة	نوع التعليم	الجنس		عدد		
			ذكور	اناث	معلمين	الطلبة	الفصول
١	فرعه بني سهيم	ابتدائي	٤	٤	٨	٦٥	٦
٢	فرعه بني سهيم	متوسط	٤	٤	٧	٥٨	٣
٣	فرعه بني سهيم	ابتدائي	٤	٤	٨	٥٧	٦
٤	فرعه بني سهيم	متوسط	٤	٤	٥	٣٦	٣

### خدمات عامة

كهرباء عامة - خدمة بلدية - خدمة بريد - بث تلفزيوني

## الصبغان

البعد عن المركز ١٥ كم - الاتجاه جنوب غرب - نوع الطريق اسفلت ٩ كم - سهل ٦ كم  
اقرب مدينة أو قرية بها صحة نمرة البعد ١٥ كم

### خدمات التعليم

مسلسل	اسم المدرسة	نوع التعليم	الجنس		عدد		
			ذكور	اناث	معلمين	الطلبة	الفصول
١	الأثنين بني سهيم	ابتدائي	٤	٤	٨	٧٦	٦
٢	الأثنين بني سهيم	ابتدائي	٤	٤	٩	٨٥	٦

### خدمات عامة

كهرباء عامة - خدمة بلدية - خدمة بريد - بث تلفزيوني

## القزعه

البعد عن المركز ١٦ كم - الاتجاه جنوب غرب - نوع الطريق اسفلت ٥ كم - سهل ١١ كم  
اقرب مدينة أو قرية بها صحة نمرة البعد ١٦ كم

### خدمات التعليم

مسلسل	اسم المدرسة	نوع التعليم	الجنس		عدد		
			ذكور	اناث	معلمين	الطلبة	الفصول
١	اوزر بوادي الرحمن	ابتدائي	٤	٤	٩	٨٩	٦
٢	وادي الرحمن	ابتدائي	٤	٤	٨	٥٦	٦

### خدمات عامة

كهرباء عامة - خدمة بلدية - خدمة بريد - بث تلفزيوني

## عفاس

البعد عن المركز ١٩ كم - الاتجاه غرب - نوع الطريق اسفلت  
اقرب مدينة أو قرية بها صحة الفايجه البعد ٤ كم

### خدمات التعليم

مستسل	اسم المدرسة	نوع التعليم	الجنس		عدد	
			ذكور	اناث	الفصول	الطلبة
١	وادي قنونا	ابتدائي	ذكور	اناث	٤	٤٩
٢	وادي قنونا	تعليم كبيرات	اناث	اناث	١	٥

### خدمات عامة

كهرباء عامة - خدمة بلدية - بث تلفزيوني
--

## الفايجه

البعد عن المركز ٢١ كم - الاتجاه غرب - نوع الطريق اسفلت

### خدمات التعليم

مستسل	اسم المدرسة	نوع التعليم	الجنس		عدد	
			ذكور	اناث	الفصول	الطلبة
١	الفايجه	ابتدائي	ذكور	اناث	٧	١٧٠
٢	الفايجه	متوسط	ذكور	اناث	٨	٢٢٣
٣	الفايجه	ثانوي	ذكور	اناث	٤	١٠٥
٤	الفايجه	تعليم كبار	ذكور	اناث	١	٩
٥	الفايجه	ابتدائي	اناث	اناث	٨	١٧٦
٦	الفايجه	متوسط	اناث	اناث	٦	١٧٣
٧	الفايجه	ثانوي	اناث	اناث	٦	١٣٩
٨	الرابعة والعشرون	تعليم كبيرات	اناث	اناث	١	١٣

### خدمات الصحة

الوحدات الصحية	الاسم	عدد الاسرة
مركز رعاية صحية أولية	الفايجه	-

### خدمات عامة

مياه عامة - كهرباء عامة - خدمة بلدية - خدمة بريد - بث تلفزيوني
--

## المربعه

البعد عن المركز ٢٦ كم - الاتجاه غرب - نوع الطريق اسفلت ٢٠ كم - سهل ٦ كم  
اقرب مدينة أو قرية بها صحة الفايجه البعد ٣ كم

### خدمات التعليم

مستسل	اسم المدرسة	نوع التعليم	الجنس		عدد	
			ذكور	اناث	الفصول	الطلبة
١	حضره بني بحير - الأمام مسلم	ابتدائي	ذكور	اناث	٦	٦٠
٢	حضره بني بحير	ابتدائي	اناث	اناث	٦	٥١

### خدمات عامة

كهرباء عامة - خدمة بريد - بث تلفزيوني
---------------------------------------

## الجعافر

البعد عن المركز ٢٢ كم - الاتجاه غرب - نوع الطريق اسفلت ٢٠ كم - سهل ٢ كم  
اقرب مدينة أو قرية بها صحة الفايجه البعد ٤ كم

### خدمات التعليم

مستسل	اسم المدرسة	نوع التعليم	الجنس			معلمين	معلمات
			ذكور	اناث	الفصول		
١	الجعافر بني بحير	ابتدائي	ذكور		٦	٧	
٢	الجعافر بني بحير	تعليم كبار	ذكور		١		٤١

### خدمات عامة

خدمة بريد - بث تلفزيوني
-------------------------

## المرجبات

البعد عن المركز ٢٧ كم - الاتجاه غرب - نوع الطريق اسفلت ٢٠ كم - سهل ٧ كم  
اقرب مدينة أو قرية بها صحة الفايجه البعد ٥ كم

### خدمات التعليم

مستسل	اسم المدرسة	نوع التعليم	الجنس			معلمين	معلمات
			ذكور	اناث	الفصول		
١	المرجبات	ابتدائي		اناث	٥		٨

## المسلمه

البعد عن المركز ١٠ كم - الاتجاه غرب - نوع الطريق اسفلت ٥ كم - سهل ٥ كم  
اقرب مدينة أو قرية بها صحة نمرة البعد ١٠ كم

### خدمات التعليم

مستسل	اسم المدرسة	نوع التعليم	الجنس			معلمين	معلمات
			ذكور	اناث	الفصول		
١	المريني - الأمام النووي	ابتدائي	ذكور		٦	٧	
٢	المريني	تعليم كبار	ذكور		١		٤١

### خدمات عامة

خدمة بريد - بث تلفزيوني
-------------------------

## حداب القرشه

البعد عن المركز ٢٦ كم - الاتجاه غرب - نوع الطريق اسفلت ٢٠ كم - سهل ٦ كم  
اقرب مدينة أو قرية بها صحة الفايجه البعد ١٢ كم

### خدمات التعليم

مستسل	اسم المدرسة	نوع التعليم	الجنس			معلمين	معلمات
			ذكور	اناث	الفصول		
١	حداب القرشه	ابتدائي	ذكور		٦	٩	
٢	حداب القرشه	تعليم كبار	ذكور		١		٦٧

### خدمات عامة

خدمة بريد - بث تلفزيوني
-------------------------

## الشعبه

البعد عن المركز ١٨ كم - الاتجاه غرب - نوع الطريق اسفلت ١٣ كم - سهل ٥ كم  
اقرب مدينة أو قرية بها صحة الفايجه البعد ١٠ كم

### خدمات التعليم

مستسل	اسم المدرسة	نوع التعليم	الجنس		عدد		
			ذكور	اناث	معلمين	الطلبة	الفصول
١	فرع العبادله	ابتدائي	ذكور		٩	٦٥	٦
٢	العبادله	ابتدائي	اناث		٧	٣٣	٥

### خدمات عامة

خدمة بريد - بث تلفزيوني
-------------------------

## المعقص

البعد عن المركز ٨ كم - الاتجاه جنوب - نوع الطريق اسفلت

### خدمات التعليم

مستسل	اسم المدرسة	نوع التعليم	الجنس		عدد		
			ذكور	اناث	معلمين	الطلبة	الفصول
١	الحسن بن الهيثم	ابتدائي	ذكور		٩	٩٥	٦
٢	المعقص	ابتدائي تحفيظ قرآن	ذكور		٨	١٣٧	٦
٣	المعقص	متوسط	ذكور		١٠	١٣٥	٦
٤	المعقص	ثانوي	ذكور		١٤	١٦٩	٧
٥	المعقص	متوسط تحفيظ قرآن	ذكور		٥	٣١	٢
٦	المعقص	ابتدائي	اناث		١٦	١٨٨	١١
٧	المعقص	متوسط	اناث		١٠	١٦٦	٤
٨	المعقص	ثانوي	اناث		٠	٧٦	٢

### خدمات الصحة

الاسم	الوحدات الصحية	عدد الاسرة
المعقص	مركز رعاية صحية أولية	-

### خدمات عامة

كهرباء عامة - خدمة بلدية - خدمة بريد - بث تلفزيوني
--

## نمره بيان

البعد عن المركز ١٣ كم - الاتجاه جنوب - نوع الطريق اسفلت  
اقرب مدينة أو قرية بها صحة المعقص البعد ٢ كم

### خدمات التعليم

مستسل	اسم المدرسة	نوع التعليم	الجنس		عدد		
			ذكور	اناث	معلمين	الطلبة	الفصول
١	بيان بني المنتشري	ابتدائي	اناث		٨	١٢٧	٦

### خدمات عامة

كهرباء عامة - بث تلفزيوني
---------------------------



## الضلع

البعد عن المركز ١٥ كم - الاتجاه جنوب شرق - نوع الطريق اسفلت  
اقرب مدينة أو قرية بها صحة المعقص البعد ٤ كم

### خدمات التعليم

مستل	اسم المدرسة	نوع التعليم	الجنس		عدد		
			ذكور	اناث	معلمين	الطلبة	الفصول
١	طلعه بلحارث	ابتدائي	٧		٧	٤٦	٦

### خدمات عامة

كهرباء عامة - خدمة بريد - بث تلفزيوني
---------------------------------------

## الحرش

البعد عن المركز ٢٠ كم - الاتجاه جنوب شرق - نوع الطريق اسفلت ١٨ كم - سهل ٢ كم  
اقرب مدينة أو قرية بها صحة المعقص البعد ١٢ كم

### خدمات التعليم

مستل	اسم المدرسة	نوع التعليم	الجنس		عدد		
			ذكور	اناث	معلمين	الطلبة	الفصول
١	الحرش بال سليم	ابتدائي	١١		١١	١٣٧	٧
٢	الحرش	متوسط	٩		٩	٩١	٥

### خدمات عامة

كهرباء عامة - خدمة بلدية - خدمة بريد - بث تلفزيوني
--

## آل سيلان

البعد عن المركز ١٥ كم - الاتجاه جنوب شرق - نوع الطريق اسفلت  
اقرب مدينة أو قرية بها صحة المعقص البعد ٤ كم

### خدمات التعليم

مستل	اسم المدرسة	نوع التعليم	الجنس		عدد		
			ذكور	اناث	معلمين	الطلبة	الفصول
١	آل سيلان	ابتدائي	٩		٩	٥٦	٦

### خدمات عامة

كهرباء عامة - خدمة بريد - بث تلفزيوني
---------------------------------------

## السر

البعد عن المركز ١٧ كم - الاتجاه شرق - نوع الطريق اسفلت  
اقرب مدينة أو قرية بها صحة المعقص البعد ٧ كم

### خدمات التعليم

مستل	اسم المدرسة	نوع التعليم	الجنس		عدد		
			ذكور	اناث	معلمين	الطلبة	الفصول
١	السر بني المنتشر	ابتدائي	١٠		١٠	١٤٣	٧
٢	السر بني المنتشر	متوسط	١٢		١٢	١٢٩	٥
٣	السر	ابتدائي	٧		٧	١٢٦	٦
٤	السر	متوسط	٨		٨	١٢٠	٣

### خدمات عامة

كهرباء عامة - خدمة بلدية - خدمة بريد - بث تلفزيوني
--

## غارضة

البعد عن المركز ٤ كم - الاتجاه جنوب غرب - نوع الطريق اسفلت ٢ كم - سهل ١ كم  
اقرب مدينة أو قرية بها صحة نمره البعد ٤ كم

### خدمات التعليم

مستل	اسم المدرسة	نوع التعليم	الجنس		
			ذكور	اناث	عدد
			معلمين	الطلبة	الفصول
١	غارضة - صقر قريش	ابتدائي	٩	٨٦	٦
٢	غارضة	ابتدائي	٩	٥٢	٦
٣	غارضة	تعليم كبيرات	١	٨	١

### خدمات عامة

مياه عامة - كهرباء عامة - خدمة بلدية - خدمة بريد - بث تلفزيوني

## الذئبه

البعد عن المركز ٤ كم - الاتجاه جنوب - نوع الطريق اسفلت ٢ كم - سهل ٢ كم  
اقرب مدينة أو قرية بها تعليم نمره البعد ٤ كم - اقرب مدينة أو قرية بها صحة نمره البعد ٤ كم

### خدمات عامة

مياه عامة - كهرباء عامة - خدمة بلدية - بث تلفزيوني

## فاجه

البعد عن المركز ٥ كم - الاتجاه جنوب غرب - نوع الطريق اسفلت  
اقرب مدينة أو قرية بها تعليم غارضة البعد ١ كم - اقرب مدينة أو قرية بها صحة نمره البعد ٥ كم

### خدمات عامة

مياه عامة - كهرباء عامة - خدمة بلدية - بث تلفزيوني

## الصفى

البعد عن المركز ٥ كم - الاتجاه شرق - نوع الطريق سهل  
اقرب مدينة أو قرية بها صحة نمره البعد ٥ كم

### خدمات التعليم

مستل	اسم المدرسة	نوع التعليم	الجنس		
			ذكور	اناث	عدد
			معلمين	الطلبة	الفصول
١	الصفى	ابتدائي	٨	٧٩	٦
٢	الصفى	تعليم كبار	٠	١٠	١
٣	الصفى بشمران	ابتدائي	٨	٥٨	٦

### خدمات عامة

كهرباء عامة - خدمة بلدية - خدمة بريد - بث تلفزيوني

## الدار الجديد (غليله)

البعد عن المركز ٢٠ كم - الاتجاه شرق - نوع الطريق سهل  
اقرب مدينة أو قرية بها صحة نمره البعد ٢٠ كم

### خدمات التعليم

مستل	اسم المدرسة	نوع التعليم	الجنس		
			ذكور	اناث	عدد
			معلمين	الطلبة	الفصول
١	الدار الجديدة	ابتدائي	٧	٧١	٦
٢	الدار الجديدة	تعليم كبار	٠	١٢	٢
٣	غليله	ابتدائي	٧	٦٣	٦
٤	غليله	تعليم كبيرات	٠	١٤	١

### خدمات عامة

كهرباء عامة - خدمة بريد - بث تلفزيوني

## الرايم

البعد عن المركز ٤٠ كم - الاتجاه شرق - نوع الطريق اسفلت ٩ كم - وعمر ٣١ كم  
اقرب مدينة أو قرية بها صحة المصادعه البعد ١٥ كم

### خدمات التعليم

معلمين	عدد		الجنس		نوع التعليم	اسم المدرسة	مسلسل
	معلمات	الطلبة	الفصول	ذكور			
٧	٨٩	٦	ذكور		ابتدائي	الرايم بالحفيا - الأوزاعي	١
٤	٢٢	١	ذكور		متوسط	الأوزاعي بالرايم	٢
٠	١٨	٢	ذكور		تعليم كبار	الرايم بالحفيا	٣
٦	٦٦	٦	اناث		ابتدائي	الرايم	٤

### خدمات عامة

خدمة بريد
-----------

## آل حذيفه

البعد عن المركز ١٢ كم - الاتجاه شمال شرق - نوع الطريق اسفلت ٨ كم - وعمر ٤ كم

### خدمات التعليم

معلمين	عدد		الجنس		نوع التعليم	اسم المدرسة	مسلسل
	معلمات	الطلبة	الفصول	ذكور			
١١	١١٤	٦	ذكور		ابتدائي	آل حذيفه	١
٧	٩١	٤	ذكور		متوسط	آل حذيفه	٢
٧	٦٤	٦	اناث		ابتدائي	آل حذيفه	٣
٦	٤٠	٣	اناث		متوسط	آل حذيفه	٤

### خدمات الصحة

عدد الاسرة	الاسم	الوحدات الصحية
-	العوامر	مركز رعاية صحية أولية

### خدمات عامة

كهرباء عامة - خدمة بلدية - خدمة بريد - بث تلفزيوني
--

## العطاء

البعد عن المركز ١٥ كم - الاتجاه شمال شرق - نوع الطريق اسفلت ٦ كم - وعمر ٩ كم  
اقرب مدينة أو قرية بها صحة آل حذيفه البعد ٣ كم

### خدمات التعليم

معلمين	عدد		الجنس		نوع التعليم	اسم المدرسة	مسلسل
	معلمات	الطلبة	الفصول	ذكور			
٩	١١٤	٦	ذكور		ابتدائي	النقف بحلحال-عمروبن العاص	١
٠	١٠	٢	ذكور		تعليم كبار	النقف بحلحال-عمروبن العاص	٢
٧	٦٠	٦	اناث		ابتدائي	النقف	٣

### خدمات عامة

كهرباء عامة - خدمة بريد - بث تلفزيوني
---------------------------------------

### المبنى

البعد عن المركز ٣ كم - الاتجاه شرق - نوع الطريق اسفلت  
اقرب مدينة أو قرية بها صحة نمره البعد ٣ كم

#### خدمات التعليم

مستل	اسم المدرسة	نوع التعليم	الجنس		
			ذكور	اناث	عدد
			معلمين	الطلبة	الفصول
١	نمره	ابتدائي	٢٢	١٧٨	١٤
٢	نمره	متوسط	١٨	٢٨٩	٩
٣	نمره	متوسط ليلي	٠	٧٤	٣

#### خدمات عامة

مياه عامة - كهرباء عامة - خدمة بلدية - هاتف - بث تلفزيوني

### البارك

البعد عن المركز ٤ كم - الاتجاه شمال - نوع الطريق اسفلت  
اقرب مدينة أو قرية بها صحة نمره البعد ٤ كم

#### خدمات التعليم

مستل	اسم المدرسة	نوع التعليم	الجنس		
			ذكور	اناث	عدد
			معلمين	الطلبة	الفصول
١	أبو بكر الصديق	ابتدائي	٩	١٠٨	٦

#### خدمات عامة

مياه عامة - كهرباء عامة - خدمة بلدية - بث تلفزيوني

### القرن

البعد عن المركز ٥ كم - الاتجاه شمال - نوع الطريق اسفلت  
اقرب مدينة أو قرية بها تعليم البارك البعد ١ كم - اقرب مدينة أو قرية بها صحة نمره البعد ٥ كم

#### خدمات عامة

مياه عامة - كهرباء عامة - خدمة بلدية - بث تلفزيوني

### الردم

البعد عن المركز ٦ كم - الاتجاه شمال - نوع الطريق اسفلت  
اقرب مدينة أو قرية بها تعليم البارك البعد ٢ كم - اقرب مدينة أو قرية بها صحة نمره البعد ٦ كم

#### خدمات عامة

مياه عامة - كهرباء عامة - خدمة بلدية - بث تلفزيوني

### الرقبه

البعد عن المركز ٦ كم - الاتجاه شمال - نوع الطريق اسفلت ٥ كم - وعبر ١ كم  
اقرب مدينة أو قرية بها تعليم البارك البعد ٢ كم - اقرب مدينة أو قرية بها صحة نمره البعد ٦ كم

#### خدمات عامة

مياه عامة - كهرباء عامة - خدمة بلدية - بث تلفزيوني

### الصوافيه

البعد عن المركز ٧ كم - الاتجاه شمال - نوع الطريق اسفلت  
اقرب مدينة أو قرية بها تعليم البارك البعد ٣ كم - اقرب مدينة أو قرية بها صحة نمره البعد ٧ كم

#### خدمات عامة

مياه عامة - كهرباء عامة - خدمة بلدية - بث تلفزيوني

## المروه

البعد عن المركز ١٦ كم - الاتجاه شمال - نوع الطريق اسفلت ١٣ كم - سهل ٣ كم  
اقرب مدينة أو قرية بها صحة آل حذيفه البعد ٤ كم

### خدمات التعليم

مستسل	اسم المدرسة	نوع التعليم	الجنس		عدد	
			ذكور	اناث	الطلبة	معلمين
١	العوامر	ابتدائي	ذكور	٦	١١٤	١٠
٢	العوامر	متوسط	ذكور	٣	٧١	٧
٣	المروه	ابتدائي	اناث	٦	٣٦	٧

### خدمات عامة

مياه عامة - كهرباء عامة - خدمة بلدية - خدمة بريد - بث تلفزيوني
--

## مخطوفه

البعد عن المركز ١ كم - الاتجاه شمال - نوع الطريق سهل  
اقرب مدينة أو قرية بها تعليم المروه البعد ١ كم - اقرب مدينة أو قرية بها صحة آل حذيفه البعد ٨ كم

### خدمات عامة

مياه عامة - كهرباء عامة - بث تلفزيوني
---------------------------------------

## الشعبه

البعد عن المركز ١٦ كم - الاتجاه شمال - نوع الطريق اسفلت  
اقرب مدينة أو قرية بها تعليم المروه البعد ١ كم - اقرب مدينة أو قرية بها صحة آل حذيفه البعد ٨ كم

### خدمات عامة

مياه عامة - كهرباء عامة - بث تلفزيوني
---------------------------------------

## آل شاهر

البعد عن المركز ٧ كم - الاتجاه شمال - نوع الطريق اسفلت ٦ كم - سهل ١ كم  
اقرب مدينة أو قرية بها تعليم المروه البعد ١ كم - اقرب مدينة أو قرية بها صحة آل حذيفه البعد ٥ كم

### خدمات عامة

مياه عامة - كهرباء عامة
-------------------------

## المجرح (المقرح)

البعد عن المركز ١٦ كم - الاتجاه شمال - نوع الطريق اسفلت  
اقرب مدينة أو قرية بها تعليم المروه البعد ٢ كم - اقرب مدينة أو قرية بها صحة آل حذيفه البعد ٥ كم

### خدمات عامة

مياه عامة - كهرباء عامة - بث تلفزيوني
---------------------------------------

## القعبه

البعد عن المركز ١٩ كم - الاتجاه شمال - نوع الطريق اسفلت ١٨ كم - سهل ١ كم  
اقرب مدينة أو قرية بها تعليم الرها البعد ١ كم - اقرب مدينة أو قرية بها صحة آل حذيفه البعد ٥ كم

### خدمات عامة

مياه عامة - كهرباء عامة - بث تلفزيوني
---------------------------------------

## شنقران

البعد عن المركز ١ كم - الاتجاه شمال - نوع الطريق سهل  
اقرب مدينة أو قرية بها تعليم الرها البعد ١ كم - اقرب مدينة أو قرية بها صحة آل حذيفه البعد ٦ كم

خدمات عامة

مياه عامة - كهرباء عامة - بث تلفزيوني

## الأرتاق (مخشوشه)

البعد عن المركز ٢ كم - الاتجاه شمال - نوع الطريق سهل  
اقرب مدينة أو قرية بها تعليم الرها البعد ٢ كم - اقرب مدينة أو قرية بها صحة آل حذيفه البعد ٧ كم

خدمات عامة

مياه عامة - كهرباء عامة - بث تلفزيوني

## الرها

البعد عن المركز ١ كم - الاتجاه شمال - نوع الطريق سهل  
اقرب مدينة أو قرية بها صحة آل حذيفه البعد ٥ كم

خدمات التعليم

مستسل	اسم المدرسة	نوع التعليم	الجنس		عدد	
			ذكور	اناث	الفصول	الطلبة
١	الرها بشمران	ابتدائي	اناث	٦	٩٠	
٢	الرها	متوسط	اناث	٤	٩٤	
					معلمين ٩	
					معلمات ٨	

خدمات عامة

مياه عامة - كهرباء عامة - خدمة بلدية - بث تلفزيوني

## السند

البعد عن المركز ١٧ كم - الاتجاه شمال - نوع الطريق اسفلت ١٢ كم - سهل ٥ كم  
اقرب مدينة أو قرية بها تعليم الرها البعد ٢ كم - اقرب مدينة أو قرية بها صحة آل حذيفه البعد ٥ كم

خدمات عامة

مياه عامة - كهرباء عامة - بث تلفزيوني

## حدبه سكنه

البعد عن المركز ١٧ كم - الاتجاه شمال - نوع الطريق اسفلت ١٢ كم - سهل ٥ كم  
اقرب مدينة أو قرية بها تعليم الجناح البعد ٣ كم - اقرب مدينة أو قرية بها صحة آل حذيفه البعد ٥ كم

خدمات عامة

مياه عامة - كهرباء عامة - بث تلفزيوني

## حدبه شيبان

البعد عن المركز ١٧ كم - الاتجاه شمال - نوع الطريق اسفلت ١٢ كم - سهل ٥ كم  
اقرب مدينة أو قرية بها تعليم الجناح البعد ٣ كم - اقرب مدينة أو قرية بها صحة آل حذيفه البعد ٦ كم

خدمات عامة

مياه عامة - كهرباء عامة - بث تلفزيوني

## المطحنه

البعد عن المركز ١٩ كم - الاتجاه شمال - نوع الطريق اسفلت  
اقرب مدينة أو قرية بها تعليم الجناح البعد ١ كم - اقرب مدينة أو قرية بها صحة آل حذيفه البعد ٨ كم

خدمات عامة

مياه عامة - كهرباء عامة - خدمة بلدية - خدمة بريد - بث تلفزيوني

## الجناح

البعد عن المركز ١ كم - الاتجاه شمال - نوع الطريق اسفلت  
اقرب مدينة أو قرية بها صحة آل حذيفه البعد ٨ كم

خدمات التعليم

معلمين معلمات	عدد		الجنس		نوع التعليم	اسم المدرسة	مسلسل
	الطلبة	الفصول	ذكور	اناث			
١١	١٥٠	٨	ذكور		ابتدائي	الجناح	١
١١	٩٠	٤	ذكور		متوسط	الجناح	٢
٥	٧٠	٤	ذكور		ثانوي	الجناح	٣
٠	١٠	٢	ذكور		تعليم كبار	الجناح	٤
٨	٨٣	٦	اناث		ابتدائي	وادي الجناح	٥
١	٩	١	اناث		تعليم كبيرات	الجناح	٦

خدمات عامة

مياه عامة - كهرباء عامة - خدمة بلدية - خدمة بريد - بث تلفزيوني

## الخبيره

البعد عن المركز ٢٠ كم - الاتجاه شمال - نوع الطريق اسفلت  
اقرب مدينة أو قرية بها تعليم الجناح البعد ١ كم - اقرب مدينة أو قرية بها صحة آل حذيفه البعد ٧ كم

خدمات عامة

مياه عامة - كهرباء عامة - بث تلفزيوني

## قراء حزام

البعد عن المركز ١٥ كم - الاتجاه شمال - نوع الطريق اسفلت ١٣ كم - سهل ٢ كم  
اقرب مدينة أو قرية بها تعليم الجناح البعد ٢ كم - اقرب مدينة أو قرية بها صحة آل حذيفه البعد ٧ كم

خدمات عامة

مياه عامة - كهرباء عامة - بث تلفزيوني

## سيال

البعد عن المركز ١٤ كم - الاتجاه شمال - نوع الطريق اسفلت ١١ كم - سهل ٣ كم  
اقرب مدينة أو قرية بها تعليم الرها البعد ١ كم - اقرب مدينة أو قرية بها صحة آل حذيفه البعد ٥ كم

خدمات عامة

مياه عامة - كهرباء عامة - بث تلفزيوني

## سبطن (حويه)

البعد عن المركز ٤٨ كم - الاتجاه شرق - نوع الطريق وعمر  
اقرب مدينة أو قرية بها صحة المصاعده البعد ٢٠ كم

### خدمات التعليم

معلمين معلمات	عدد		الجنس		نوع التعليم	اسم المدرسة	مسلسل
	الطلبة	الفصول	ذكور	اناث			
٧	٤٥	٦	ذكور		ابتدائي	عبد الله بن الزبير	١
٣	٣٣	٣	اناث		ابتدائي	سبطن آل حجاج	٢

## مركز حرب وبني عيسى

## سبت الجاره

البعد عن المحافظة ٦٠ كم - الاتجاه شرق - نوع الطريق اسفلت ٥ كم - وعمر ٥٥ كم

### خدمات التعليم

معلمين معلمات	عدد		الجنس		نوع التعليم	اسم المدرسة	مسلسل
	الطلبة	الفصول	ذكور	اناث			
٧	١٧٢	٦	ذكور		ابتدائي	سبت الجاره	١
١٠	١٣٧	٦	ذكور		متوسط	سبت الجاره	٢
٥	١٦	١	ذكور		ثانوي	سبت الجاره	٣
١١	٩٨	٦	اناث		ابتدائي	سبت الجاره	٤
٧	٣٨	٣	اناث		متوسط	سبت الجاره	٥
٢	١٥	٣	اناث		تعليم كبيرات	الحادية والثلاثون	٦

### خدمات الصحة

عدد الاسرة	الاسم	الوحدات الصحية
-	سبت الجاره	مركز رعاية صحية أولية

### خدمات عامة

مركز اداري - شرطة - مياه عامة - خدمة بريد - بث تلفزيوني
---

## الشصره

البعد عن المركز ١١ كم - الاتجاه شمال - نوع الطريق وعمر  
اقرب مدينة أو قرية بها صحة سبت الجاره البعد ١١ كم

### خدمات التعليم

معلمين معلمات	عدد		الجنس		نوع التعليم	اسم المدرسة	مسلسل
	الطلبة	الفصول	ذكور	اناث			
٨	١٠٩	٦	ذكور		ابتدائي	شصره - البراء بن عازب	١
٧	٧١	٣	ذكور		متوسط	شصره	٢
٠	١٥	١	ذكور		تعليم كبار	شصره	٣
١٠	٦١	٦	اناث		ابتدائي	شصره	٤

### خدمات عامة

خدمة بريد
-----------



## وشعه حمامه

البعد عن المركز ٢٦ كم - الاتجاه شمال - نوع الطريق وعر  
اقرب مدينة أو قرية بها صحة سبت الجاره البعد ١٦ كم

### خدمات التعليم

مستسل	اسم المدرسة	نوع التعليم	الجنس		
			ذكور	اناث	عدد
			معلمين	الطلبة	الفصول
١	جابر بن حيان	ابتدائي	٩	٦٥	٦
٢	جابر بن حيان	تعليم كبار	٠	١٧	١
٣	وادي اقس	ابتدائي	١٠	٤٩	٦

### خدمات عامة

خدمة بريد
-----------

## حقو القعود

البعد عن المركز ١٢ كم - الاتجاه شرق - نوع الطريق وعر  
اقرب مدينة أو قرية بها صحة سبت الجاره البعد ١٢ كم

### خدمات التعليم

مستسل	اسم المدرسة	نوع التعليم	الجنس		
			ذكور	اناث	عدد
			معلمين	الطلبة	الفصول
١	اسيطا - حنين	ابتدائي	٦	٣٤	٦

### خدمات عامة

خدمة بريد
-----------

## الصليات

البعد عن المركز ١٣ كم - الاتجاه شرق - نوع الطريق وعر  
اقرب مدينة أو قرية بها صحة خميس حرب البعد ٩ كم

### خدمات التعليم

مستسل	اسم المدرسة	نوع التعليم	الجنس		
			ذكور	اناث	عدد
			معلمين	الطلبة	الفصول
١	الصليات	ابتدائي	٧	٤٥	٦

### خدمات عامة

خدمة بريد
-----------

## حرف عيبا

البعد عن المركز ١٦ كم - الاتجاه شرق - نوع الطريق وعر  
اقرب مدينة أو قرية بها صحة سبت الجاره البعد ١٦ كم

### خدمات التعليم

مستسل	اسم المدرسة	نوع التعليم	الجنس		
			ذكور	اناث	عدد
			معلمين	الطلبة	الفصول
١	الحازمين	ابتدائي	٩	٩٢	٦

### خدمات عامة

خدمة بريد
-----------

## خميس حرب

البعد عن المركز ٢٢ كم - الاتجاه جنوب - نوع الطريق وعر

### خدمات التعليم

مستسل	اسم المدرسة	نوع التعليم	الجنس		
			ذكور	اناث	الفصول
١	حرب الشماليه - الفتح	ابتدائي	١٢	٢٤١	١٩
٢	حرب الشماليه	متوسط	٦	١٣١	١٣
٣	حرب الشماليه	ثانوي	٤	٦٣	٦
٤	خميس حرب	ابتدائي	١٠	١٩٨	١٤
٥	خميس حرب	متوسط	٤	٨١	٩

### خدمات الصحة

الوحدات الصحية	الاسم	عدد الاسرة
مركز رعاية صحية أولية	خميس حرب	-

### خدمات عامة

خدمة بريد - بث تلفزيوني
-------------------------

## المعقر

البعد عن المركز ٣٧ كم - الاتجاه جنوب شرق - نوع الطريق وعر

اقرب مدينة أو قرية بها صحة خميس حرب البعد ٢٠ كم

### خدمات التعليم

مستسل	اسم المدرسة	نوع التعليم	الجنس		
			ذكور	اناث	الفصول
١	المعقر	ابتدائي	٥	٢٧	٧

## الفالق

البعد عن المركز ٢٨ كم - الاتجاه جنوب - نوع الطريق وعر

اقرب مدينة أو قرية بها صحة خميس حرب البعد ٢٨ كم

### خدمات التعليم

مستسل	اسم المدرسة	نوع التعليم	الجنس		
			ذكور	اناث	الفصول
١	مصعب بن عمير	ابتدائي	٦	٨٨	٨

### خدمات عامة

خدمة بريد
-----------

## قـزه

البعد عن المركز ٢٩ كم - الاتجاه شرق - نوع الطريق وعر

اقرب مدينة أو قرية بها صحة سبت الجاره البعد ٢٩ كم

### خدمات التعليم

مستسل	اسم المدرسة	نوع التعليم	الجنس		
			ذكور	اناث	الفصول
١	أبو جعفر المنصور بقزه	ابتدائي	٦	٤٦	٧
٢	أبو جعفر المنصور	تعليم كبار	١	١٢	٠

### خدمات عامة

خدمة بريد
-----------

## ملاقي الأودية

البعد عن المركز ١٠ كم - الاتجاه جنوب - نوع الطريق وعمر  
اقرب مدينة أو قرية بها صحة سبت الجاره البعد ١٠ كم

### خدمات التعليم

معلمين معلمات	عدد		الجنس		نوع التعليم	اسم المدرسة	مسلسل
	الطلبة	الفصول	ذكور	اناث			
٨	٧٧	٦	ذكور		ابتدائي تعليم كبار	ملاقي الأودية ملاقي الأودية	١
.	١٥	١	ذكور	ذكور			٢

### خدمات عامة

خدمة بريد - بث تلفزيوني
-------------------------

## مركز ثلاثاء الخرم

### ثلاثاء الخرم

البعد عن المحافظة ٦٥ كم - الاتجاه شمال شرق - نوع الطريق اسفلت ٣٠ كم - وعمر ٣٥ كم

### خدمات التعليم

معلمين معلمات	عدد		الجنس		نوع التعليم	اسم المدرسة	مسلسل
	الطلبة	الفصول	ذكور	اناث			
١٧	١٨٢	١٠	ذكور		ابتدائي	ثلاثاء الخرم	١
١٢	١١٩	٦	ذكور		متوسط	ثلاثاء الخرم	٢
٩	١٠١	٤	ذكور		ثانوي	ابن تيميه	٣
١٤	٢٠٥	٨	اناث		ابتدائي	ثلاثاء الخرم بني عيسى	٤
٩	١٥٦	٥	اناث		متوسط	ثلاثاء بني عيسى	٥
٩	١١٧	٦	اناث		ثانوي	ثلاثاء بني عيسى	٦

### خدمات الصحة

عدد الاسرة	الاسم	الوحدات الصحية
-	بني عيسى	مركز رعاية صحية أولية

### خدمات عامة

مركز اداري - شرطة - مياه عامة - مكتب بريد - بث تلفزيوني
---

## مركز دوقه

### المسيليم

البعد عن المحافظة ٧٠ كم - الاتجاه شمال - نوع الطريق اسفلت

### خدمات التعليم

معلمين معلمات	عدد		الجنس		نوع التعليم	اسم المدرسة	مسلسل
	الطلبة	الفصول	ذكور	اناث			
١٠	٥١	٦	-		رياض أطفال	دوقه الثانية	١
٩	٨٤	٦	ذكور		ابتدائي	اليرموك	٢
٨	٨٦	٣	ذكور		متوسط	اليرموك	٣
.	٥	١	ذكور		تعليم كبار	اليرموك	٤
١٩	١٠٧	٧	اناث		ابتدائي	دوقه الثانية	٥

## تابع خدمات التعليم

مستسل	اسم المدرسة	نوع التعليم	الجنس		
			ذكور	اناث	عدد
معلمين	الطلبة	الفصول	معلمين	معلمات	
٦	دوقة الثانية	متوسط	٦	١٨٧	١٣
٧	دوقة الثانية	ثانوي	١١	٣٣٣	٢٠

## خدمات الصحة

الوحدات الصحية	الاسم	عدد الاسرة
مركز رعاية صحية أولية	دوقة الثانية	-

## خدمات عامة

مركز اداري - مياه عامة - كهرباء عامة - خدمة بلدية - خدمة بريد - هاتف - بث تلفزيوني
--

## الدبه

البعد عن المركز ٢ كم - الاتجاه شرق - نوع الطريق اسفلت ١ كم - سهل ١ كم  
اقرب مدينة أو قرية بها تعليم المسيليم البعد ٢ كم - اقرب مدينة أو قرية بها صحة المسيليم البعد ٢ كم

## خدمات عامة

مياه عامة - بث تلفزيوني
-------------------------

## الكندره

البعد عن المركز ٣ كم - الاتجاه شرق - نوع الطريق اسفلت ١ كم - سهل ٢ كم  
اقرب مدينة أو قرية بها تعليم المسيليم البعد ٣ كم - اقرب مدينة أو قرية بها صحة المسيليم البعد ٣ كم

## خدمات عامة

مياه عامة
-----------

## شعييرة

البعد عن المركز ٦ كم - الاتجاه شمال شرق - نوع الطريق اسفلت ٣ كم - سهل ٣ كم  
اقرب مدينة أو قرية بها صحة المسيليم البعد ٦ كم

## خدمات التعليم

مستسل	اسم المدرسة	نوع التعليم	الجنس		
			ذكور	اناث	عدد
معلمين	الطلبة	الفصول	معلمين	معلمات	
١	شعييرة بنى شهاب	ابتدائي	١٠	١٨٢	١٤
٢	شعييرة بنى شهاب	متوسط	٤	٧٨	١٢
٣	شعييرة بنى شهاب	تعليم كبار	١	٧	٠
٤	شعييرة بنى شهاب	ابتدائي	٨	١٣٧	١٧

## خدمات عامة

مياه عامة - خدمة بريد - بث تلفزيوني
-------------------------------------

## الحرف

البعد عن المركز ٤ كم - الاتجاه شمال شرق - نوع الطريق سهل  
اقرب مدينة أو قرية بها تعليم شعبييرة البعد ١ كم - اقرب مدينة أو قرية بها صحة المسيليم البعد ٤ كم

## خدمات عامة

مياه عامة
-----------

## الطراحيه

البعد عن المركز ٩ كم - الاتجاه شمال غرب - نوع الطريق اسفلت ٣ كم - سهل ٦ كم  
اقرب مدينة أو قرية بها تعليم المساعد البعد ١ كم - اقرب مدينة أو قرية بها صحة المسليم البعد ٩ كم

### خدمات عامة

مياه عامة
-----------

## المساعد

البعد عن المركز ١١ كم - الاتجاه شمال غرب - نوع الطريق اسفلت ٧ كم - سهل ٤ كم  
اقرب مدينة أو قرية بها صحة المسليم البعد ١١ كم

### خدمات التعليم

مستسل	اسم المدرسة	نوع التعليم	الجنس		عدد		
			ذكور	اناث	الفصول	الطلبة	معلمين
١	المساعد	ابتدائي	ذكور		٦	٩٨	٩
٢	المساعد	ابتدائي	اناث		٦	١١٥	١٣
٣	المساعد	تعليم كبيرات	اناث		١	٢٣	٢

### خدمات عامة

مياه عامة - خدمة بريد
-----------------------

## دوقه الأولى

البعد عن المركز ٥ كم - الاتجاه غرب - نوع الطريق اسفلت

### خدمات التعليم

مستسل	اسم المدرسة	نوع التعليم	الجنس		عدد		
			ذكور	اناث	الفصول	الطلبة	معلمين
١	فلسطين	ابتدائي	ذكور		١٢	٢٠٠	١٩
٢	فلسطين دوقه الأولى	متوسط	ذكور		٧	١٣٣	١٣
٣	دوقه الأولى	ثانوي	ذكور		٨	١٧٢	١٦
٤	فلسطين	تعليم كبار	ذكور		٢	١٤	٠
٥	دوقه الأولى	ابتدائي	اناث		١٠	١٣١	٢١
٦	دوقه الأولى	متوسط	اناث		٦	١٣٨	١٣

### خدمات الصحة

الوحدات الصحية	الإسم	عدد الأسرة
مركز رعاية صحية أولية	دوقه الأولى	-

### خدمات عامة

مياه عامة - كهرباء عامة - خدمة بلدية - خدمة بريد - بث تلفزيوني
--

## كدوه الحوسان

البعد عن المركز ١٠ كم - الاتجاه جنوب غرب - نوع الطريق اسفلت  
اقرب مدينة أو قرية بها تعليم دوقه الأولى البعد ٧ كم - اقرب مدينة أو قرية بها صحة دوقه الأولى البعد ٧ كم

### خدمات عامة

مياه عامة - كهرباء عامة - بث تلفزيوني
---------------------------------------

## المحجاره

البعد عن المركز ٨ كم - الاتجاه جنوب غرب - نوع الطريق اسفلت ٥ كم - سهل ٣ كم  
اقرب مدينة أو قرية بها تعليم دوقه الأولى البعد ٨ كم - اقرب مدينة أو قرية بها صحة دوقه الأولى البعد ٨ كم

### خدمات عامة

مياه عامة - كهرباء عامة - بث تلفزيوني

## كدوه العلاوين

البعد عن المركز ١١ كم - الاتجاه جنوب غرب - نوع الطريق اسفلت ٥ كم - وعبر ٦ كم  
اقرب مدينة أو قرية بها تعليم دوقه الأولى البعد ٣ كم - اقرب مدينة أو قرية بها صحة دوقه الأولى البعد ٣ كم

### خدمات عامة

مياه عامة - كهرباء عامة - بث تلفزيوني

## الخيره

البعد عن المركز ٥ كم - الاتجاه غرب - نوع الطريق اسفلت  
اقرب مدينة أو قرية بها تعليم دوقه الأولى البعد ٥ كم - اقرب مدينة أو قرية بها صحة دوقه الأولى البعد ٥ كم

### خدمات عامة

مياه عامة - كهرباء عامة - بث تلفزيوني

## أبو الضرم

البعد عن المركز ٥ كم - الاتجاه شمال شرق - نوع الطريق اسفلت  
اقرب مدينة أو قرية بها صحة دوقه الأولى البعد ٢ كم

### خدمات التعليم

مستل	اسم المدرسة	نوع التعليم	الجنس		عدد	
			ذكور	اناث	معلمين	الطلبة
١	أبو الظرم	ابتدائي	اناث	٦	١٣	٤
٢	أبو الظرم	تعليم كبيرات	اناث	٣	٢٣	٤

### خدمات عامة

مياه عامة - كهرباء عامة - بث تلفزيوني

## مشرف

البعد عن المركز ٥ كم - الاتجاه غرب - نوع الطريق اسفلت  
اقرب مدينة أو قرية بها تعليم دوقه الأولى البعد ٢ كم - اقرب مدينة أو قرية بها صحة المسليم البعد ٥ كم

### خدمات عامة

مياه عامة - كهرباء عامة - بث تلفزيوني

## البراديه

البعد عن المركز ٣ كم - الاتجاه غرب - نوع الطريق اسفلت  
اقرب مدينة أو قرية بها تعليم المسليم البعد ٣ كم - اقرب مدينة أو قرية بها صحة المسليم البعد ٣ كم

### خدمات عامة

مياه عامة - كهرباء عامة - بث تلفزيوني

## القديح

البعد عن المركز ٤ كم - الاتجاه غرب - نوع الطريق اسفلت  
اقرب مدينة أو قرية بها تعليم المسليم البعد ٤ كم - اقرب مدينة أو قرية بها صحة المسليم البعد ٤ كم

### خدمات عامة

مياه عامة - كهرباء عامة - خدمة بريد - بث تلفزيوني
---

## مركز كنانة

### مخشوش

خدمات التعليم البعد عن المحافظة ٨٥ كم - الاتجاه جنوب - نوع الطريق اسفلت ٧٠ كم - سهل ١٥ كم

مستسل	اسم المدرسة	نوع التعليم	الجنس		عدد	
			ذكور	اناث	الفصول	الطلبة
١	عمر بن الخطاب	ابتدائي	ذكور	٦	٧٤	١٢
٢	مخشوش	متوسط	ذكور	٦	١٠١	١٣
٣	مخشوش	ثانوي	ذكور	٥	٧٦	١٠
٤	مخشوش	ابتدائي	اناث	٦	٦٧	١٤
٥	مخشوش	متوسط	اناث	٣	١٢٣	٨
٦	مخشوش	ثانوي	اناث	٦	١٤٣	١٢
٧	مخشوش	تعليم كبيرات	اناث	٢	١٧	٣

### خدمات الصحة

الوحدات الصحية	الاسم	عدد الاسرة
مركز رعاية صحية أولية	ساحل مخشوش	-

### خدمات عامة

مركز اداري - شرطة - مياه عامة - خدمة بلدية - خدمة بريد - هاتف - بث تلفزيوني - مندوبية تعليم بنات
--

## الساده - حلى القديم

البعد عن المركز ٨ كم - الاتجاه شمال - نوع الطريق سهل  
اقرب مدينة أو قرية بها صحة مخشوش البعد ٨ كم

### خدمات التعليم

مستسل	اسم المدرسة	نوع التعليم	الجنس		عدد	
			ذكور	اناث	الفصول	الطلبة
١	حلى القديم	ابتدائي	اناث	٦	٤٠	١١

### خدمات عامة

كهرباء عامة - بث تلفزيوني
---------------------------

## الساده آل مهاب

البعد عن المركز ٤ كم - الاتجاه غرب - نوع الطريق سهل  
اقرب مدينة أو قرية بها تعليم مخشوش البعد ٤ كم - اقرب مدينة أو قرية بها صحة مخشوش البعد ٤ كم

### خدمات عامة

مياه عامة - كهرباء عامة - بث تلفزيوني
---------------------------------------

## الصلب

البعد عن المركز ١٢ كم - الاتجاه شمال - نوع الطريق سهل  
اقرب مدينة أو قرية بها صحة مخشوش البعد ١٢ كم

### خدمات التعليم

معلمين	عدد		الجنس		نوع التعليم	اسم المدرسة	مسلسل
	معلمات	الطلبة	الفصول	ذكور			
١٦	١٢٣	٨	ذكور		ابتدائي	الصلب	١
١٢	٩٤	٤	ذكور		متوسط	الصلب	٢
١٣	١٣٩	٧	اناث		ابتدائي	الصلب	٣
٩	٦٢	٣	اناث		متوسط	الصلب	٤
١	٨	١	اناث		تعليم كبيرات	الصلب	٥

### خدمات عامة

مياه عامة - كهرباء عامة - خدمة بريد - بث تلفزيوني
---

## العصامي

البعد عن المركز ٥ كم - الاتجاه شرق - نوع الطريق سهل  
اقرب مدينة أو قرية بها صحة مخشوش البعد ٥ كم

### خدمات التعليم

معلمين	عدد		الجنس		نوع التعليم	اسم المدرسة	مسلسل
	معلمات	الطلبة	الفصول	ذكور			
١٥	٥٤	٦	اناث		ابتدائي	العصامي	١

### خدمات عامة

مياه عامة - كهرباء عامة - خدمة بريد - بث تلفزيوني
---

## الفلحه

البعد عن المركز ٦ كم - الاتجاه جنوب شرق - نوع الطريق سهل  
اقرب مدينة أو قرية بها صحة مخشوش البعد ٦ كم

### خدمات التعليم

معلمين	عدد		الجنس		نوع التعليم	اسم المدرسة	مسلسل
	معلمات	الطلبة	الفصول	ذكور			
١٢	١٠١	٦	ذكور		ابتدائي	الفلحه	١
١١	٥٨	٦	اناث		ابتدائي	الهيله	٢

### خدمات عامة

مياه عامة - كهرباء عامة - خدمة بريد - بث تلفزيوني
---

## الوسقه

البعد عن المركز ٦ كم - الاتجاه جنوب شرق - نوع الطريق سهل  
اقرب مدينة أو قرية بها تعليم الفلحه البعد ٢ كم - اقرب مدينة أو قرية بها صحة مخشوش البعد ٦ كم

### خدمات عامة

مياه عامة - كهرباء عامة - خدمة بريد - بث تلفزيوني
---



## الفاهمه

البعد عن المركز ١١ كم - الاتجاه جنوب شرق - نوع الطريق وعر  
اقرب مدينة أو قرية بها صحة مخشوش البعد ١١ كم

### خدمات التعليم

معلمين	عدد		الجنس		نوع التعليم	اسم المدرسة	مسلسل
	الطلبة	الفصول	ذكور	اناث			
معلمات	١٢	٦٧	٦	اناث	ابتدائي	الفاهمه	١

### خدمات عامة

مياه عامة - كهرباء عامة - بث تلفزيوني
---------------------------------------

## عاشوره

البعد عن المركز ١٥ كم - الاتجاه جنوب - نوع الطريق وعر  
اقرب مدينة أو قرية بها تعليم أبو الجزعه البعد ١ كم - اقرب مدينة أو قرية بها صحة مخشوش البعد ١٥ كم

### خدمات عامة

مياه عامة - كهرباء عامة - بث تلفزيوني
---------------------------------------

## الكدوه

البعد عن المركز ١٨ كم - الاتجاه جنوب - نوع الطريق وعر  
اقرب مدينة أو قرية بها تعليم أبو الجزعه البعد ١ كم - اقرب مدينة أو قرية بها صحة مخشوش البعد ١٦ كم

### خدمات عامة

مياه عامة - كهرباء عامة - بث تلفزيوني
---------------------------------------

## أبو الجزعه

البعد عن المركز ١٦ كم - الاتجاه جنوب - نوع الطريق وعر  
اقرب مدينة أو قرية بها صحة مخشوش البعد ١٨ كم

### خدمات التعليم

معلمين	عدد		الجنس		نوع التعليم	اسم المدرسة	مسلسل
	الطلبة	الفصول	ذكور	اناث			
معلمات	١١	٥٨	٦	ذكور	ابتدائي	أبو الجزعه - صلاح الدين الأ	١
	٠	١٧	١	ذكور	تعليم كبار	صلاح الدين الأيوبي	٢
	٩	٤١	٦	اناث	ابتدائي	بلاد بني يحيى	٣

### خدمات عامة

مياه عامة - كهرباء عامة - خدمة بريد - بث تلفزيوني
---

## أبو الغرفه

البعد عن المركز ٢٠ كم - الاتجاه جنوب - نوع الطريق وعر  
اقرب مدينة أو قرية بها تعليم أبو الجزعه البعد ٢ كم - اقرب مدينة أو قرية بها صحة مخشوش البعد ٢٠ كم

### خدمات عامة

مياه عامة - كهرباء عامة - بث تلفزيوني
---------------------------------------

## الـرون

البعد عن المركز ٢٣ كم - الاتجاه جنوب - نوع الطريق وعمر  
اقرب مدينة أو قرية بها تعليم أبو الجزعه البعد ٨ كم - اقرب مدينة أو قرية بها صحة مخشوش البعد ٢٣ كم

خدمات عامة

مياه عامة - كهرباء عامة - بث تلفزيوني
---------------------------------------

## العذير

البعد عن المركز ٢١ كم - الاتجاه جنوب غرب - نوع الطريق وعمر  
اقرب مدينة أو قرية بها تعليم أبو الجزعه البعد ٣ كم - اقرب مدينة أو قرية بها صحة مخشوش البعد ٢١ كم

خدمات عامة

مياه عامة - كهرباء عامة - بث تلفزيوني
---------------------------------------

## مركز أحد بني زيد

### أحد بني زيد

خدمات التعليم البعد عن المحافظة ١٦ كم - الاتجاه شرق - نوع الطريق اسفلت ٨ كم - وعمر ١٠ كم

مستسل	اسم المدرسة	نوع التعليم	الجنس		عدد	
			ذكور	اناث	الفصول	الطلبة
١	أحد بني زيد	ابتدائي	ذكور	٨	١٥٩	١٤
٢	أحد بني زيد الثانية	ابتدائي	ذكور	٦	١٤٠	١١
٣	أحد بني زيد	متوسط	ذكور	٧	١٦٩	١٣
٤	أحد بني زيد	ثانوي	ذكور	٥	١٠٨	١٤
٥	أحد بني زيد	تعليم كبار	ذكور	١	٩	٠
٦	أحد بني زيد	ابتدائي	اناث	١١	٢٠٩	٢١
٧	أحد بني زيد	ابتدائي تحفيظ قرآن	اناث	٢	٣٣	١
٨	أحد بني زيد	متوسط	اناث	٦	١٥٦	١٧
٩	أحد بني زيد	ثانوي	اناث	١١	٣٢٥	١٩
١٠	الرابعة عشرة	تعليم كبيرات	اناث	٣	١٠	٢

خدمات الصحة

الوحدات الصحية	الإسم	عدد الأسرة
مركز رعاية صحية أولية	أحد بني زيد	-

خدمات عامة

مركز اداري - شرطة - كهرباء عامة - خدمة بريد - هاتف دوائر حكومية - بث تلفزيوني - مندوبية تعليم بنات
--

## القاع الأعلى - الجديد

البعد عن المركز ٤ كم - الاتجاه غرب - نوع الطريق وعمر

اقرب مدينة أو قرية بها صحة أحد بني زيد البعد ٤ كم

خدمات التعليم

مستسل	اسم المدرسة	نوع التعليم	الجنس		عدد	
			ذكور	اناث	الفصول	الطلبة
١	القاع	ابتدائي	اناث	٩	٢٠٣	١٩
٢	القاع الجديد	متوسط	اناث	٥	١٢٢	١٠
٣	السابع والأربعون	تعليم كبيرات	اناث	٢	٧	٢

خدمات عامة

كهرباء عامة - بث تلفزيوني
---------------------------

## القاع الأسفل

البعد عن المركز ٩ كم - الاتجاه غرب - نوع الطريق وعر  
اقرب مدينة أو قرية بها صحة أحد بني زيد البعد ٩ كم

## خدمات التعليم

مستل	اسم المدرسة	نوع التعليم	الجنس		
			ذكور	اناث	عدد
			معلمين	الطلبة	الفصول
١	القاع - عقبه بن نافع	ابتدائي	١٤	١٣٤	٨
٢	القاع	متوسط	١١	٨٣	٥

## خدمات عامة

كهرباء عامة - خدمة بريد - بث تلفزيوني
---------------------------------------

## الدعدى

البعد عن المركز ١٣ كم - الاتجاه غرب - نوع الطريق وعر  
اقرب مدينة أو قرية بها تعليم القاع الأسفل البعد ٣ كم - اقرب مدينة أو قرية بها صحة القنفذه البعد ٧ كم

## خدمات عامة

مياه عامة - كهرباء عامة - بث تلفزيوني
---------------------------------------

## آل زياد

البعد عن المركز ١٠ كم - الاتجاه جنوب شرق - نوع الطريق وعر  
اقرب مدينة أو قرية بها صحة أحد بني زيد البعد ١٠ كم

## خدمات التعليم

مستل	اسم المدرسة	نوع التعليم	الجنس		
			ذكور	اناث	عدد
			معلمين	الطلبة	الفصول
١	آل زياد	ابتدائي	١٧	٥٥	٥

## خدمات عامة

كهرباء عامة - بث تلفزيوني
---------------------------

## أم السلم

البعد عن المركز ٨ كم - الاتجاه شرق - نوع الطريق وعر  
اقرب مدينة أو قرية بها صحة أحد بني زيد البعد ٨ كم

## خدمات التعليم

مستل	اسم المدرسة	نوع التعليم	الجنس		
			ذكور	اناث	عدد
			معلمين	الطلبة	الفصول
١	أم السلم - سعيد بن جبير	ابتدائي	١٠	١١٢	٦
٢	أم السلم - عريجه	تعليم كبار	٠	١٢	٣
٣	أم السلم	ابتدائي	١٠	٧٣	٦

## خدمات عامة

كهرباء عامة - خدمة بريد - بث تلفزيوني
---------------------------------------

## حداب الخيل

البعد عن المركز ٩ كم - الاتجاه شرق - نوع الطريق وعر  
اقرب مدينة أو قرية بها صحة أحد بني زيد البعد ٩ كم

## خدمات التعليم

مستل	اسم المدرسة	نوع التعليم	الجنس		
			ذكور	اناث	عدد
			معلمين	الطلبة	الفصول
١	حداب الخيل	ابتدائي	٤	١١	٢

## عمرات

البعد عن المركز ٤ كم - الاتجاه شمال شرق - نوع الطريق وعر  
اقرب مدينة أو قرية بها صحة أحد بني زيد البعد ٤ كم

خدمات التعليم

معلمين	عدد		الجنس		نوع التعليم	اسم المدرسة	مسلسل
	معلمين	الطلبة	الفصول	ذكور			
١٢	١١١	٦	ذكور		ابتدائي	عمرات	١
٨	٩٦	٣	ذكور		متوسط	عمرات	٢
١٩	٢٠٣	١١	اناث		ابتدائي	عمرات بني زيد	٣
١١	١١٤	٦	اناث		متوسط	عمرات	٤

خدمات عامة

كهرباء عامة - خدمة بريد - بث تلفزيوني
---------------------------------------

## الفرشه

البعد عن المركز ٦ كم - الاتجاه شمال شرق - نوع الطريق وعر  
اقرب مدينة أو قرية بها صحة أحد بني زيد البعد ٦ كم

خدمات التعليم

معلمين	عدد		الجنس		نوع التعليم	اسم المدرسة	مسلسل
	معلمين	الطلبة	الفصول	ذكور			
١١	١٠٠	٦	ذكور		ابتدائي	الفرشه	١

خدمات عامة

كهرباء عامة - خدمة بريد - بث تلفزيوني
---------------------------------------

## الصالحي الجديد

البعد عن المركز ٧ كم - الاتجاه شمال غرب - نوع الطريق وعر  
اقرب مدينة أو قرية بها صحة أحد بني زيد البعد ٧ كم

خدمات التعليم

معلمين	عدد		الجنس		نوع التعليم	اسم المدرسة	مسلسل
	معلمين	الطلبة	الفصول	ذكور			
١٥	١٣٤	٦	اناث		ابتدائي	الصالحي بني زيد	١
٧	٥٤	٣	اناث		متوسط	الصالحي	٢

خدمات عامة

كهرباء عامة - بث تلفزيوني
---------------------------

## الصالحي القديم

البعد عن المركز ٧ كم - الاتجاه غرب - نوع الطريق وعر  
اقرب مدينة أو قرية بها صحة أحد بني زيد البعد ٧ كم

خدمات التعليم

معلمين	عدد		الجنس		نوع التعليم	اسم المدرسة	مسلسل
	معلمين	الطلبة	الفصول	ذكور			
١٥	١٨٥	٩	ذكور		ابتدائي	الصالحي	١
٣	٣٥	٢	ذكور		متوسط	الصالحي	٢
٠	٥	٢	ذكور		تعليم كبار	الصالحي	٣

خدمات عامة

كهرباء عامة - خدمة بريد - بث تلفزيوني
---------------------------------------

## العموديه

البعد عن المركز ١٥ كم - الاتجاه شمال غرب - نوع الطريق وعر  
اقرب مدينة أو قرية بها صحة أحد بني زيد البعد ١٥ كم

### خدمات التعليم

معلمين معلمات	عدد		الجنس		نوع التعليم	اسم المدرسة	مسلسل
	الطلبة	الفصول	ذكور	اناث			
١٠	٦٠	٦	ذكور		ابتدائي	العموديه - الأمام مالك	١

### خدمات عامة

كهرباء عامة - خدمة بريد - بث تلفزيوني
---------------------------------------

## رحمان

البعد عن المركز ١٥ كم - الاتجاه شمال غرب - نوع الطريق وعر  
اقرب مدينة أو قرية بها صحة القنفذه البعد ٧ كم

### خدمات التعليم

معلمين معلمات	عدد		الجنس		نوع التعليم	اسم المدرسة	مسلسل
	الطلبة	الفصول	ذكور	اناث			
١٦	٦٨	٦	اناث		ابتدائي	رحمان	١

### خدمات عامة

كهرباء عامة - خدمة بريد - بث تلفزيوني
---------------------------------------

## خلاصة عامة عن الخدمات في مركز المحافظة (الليث)

البعد عن الإمارة ١٩٠ كم - الاتجاه جنوب غرب - نوع الطريق إسفلت

### خدمات التعليم الحكومي

إناث				نوع التعليم	ذكور			
عدد					عدد			
المعلمات	الطالبات	الفصول	المدارس		المعلمين	الطلاب	الفصول	المدارس
٩	٢٧	٣	١	رياض أطفال	-	-	-	-
١٠٧	٧٥٠	٤٢	٥	ابتدائي	١٠٧	٧٨٠	٤٨	٣
٤٠	٤٤٨	١٩	٣	متوسط	٥٠	٤١٨	١٨	٢
٢٣	٤٠٦	١٢	١	ثانوي	٢٨	٣٣٠	١٢	١
١٧	٥٣	٦	١	ابتدائي تحفيظ قرآن	١١	١٢١	٦	١
٧	٢٨	٣	١	متوسط تحفيظ قرآن	١١	٤١	٣	١
١٧	٥٦	١٨	٦	تعليم كبار / كبيرات	٠	٢٢	٣	١
-	-	-	-	متوسط ليلي	٠	٧٣	٣	١
-	-	-	-	ثانوي ليلي	٠	٤٧	٣	١
٣	٤٠	٤	١	مركز التدريب المهني (ص.م)	١٠	١٢٠	٨	١
٢٨	٦٨٢	١٢	١	الكلية المتوسطة	-	-	-	-

### خدمات الصحة

عدد					القطاع
مراكز الإسعاف	المراكز والمستوصفات	الأطباء	الاسرة	المستشفيات	
١	١	٢٥	٣٢	١	حكومي
-	٢	-	-	-	اهلي

### خدمات عامة

مركز إداري - هاتف - أحوال مدنية - بلدية - إدارة تعليم بنين - وكالة سفر - تلكس - فرع أوقاف - إدارة تعليم بنات - بث تلفزيوني - فرع زراعي - محكمة - كهرباء عامة - مرور - كتابة عدل - مياه عامة - مكتب بريد - شرطة - مركز هيئة - ضمان اجتماعي - مكتب برق - دفاع مدني - مركز تنمية - مكتب عامة - خدمات مصرفية.

## مركز غميقه

### المـرزوز

البعد عن المحافظة ٢٧ كم - الاتجاه شرق - نوع الطريق اسفلت

خدمات التعليم

مستسل	اسم المدرسة	نوع التعليم	الجنس		عدد		
			ذكور	اناث	الفصول	الطلبة	معلمين
١	ذات الصواري	ابتدائي	ذكور		٩	١٧٢	٢٢
٢	حسان بن ثابت	ابتدائي تحفيظ قرآن	ذكور		٧	١٣٢	١٦
٣	الفتح	متوسط	ذكور		٨	٢٤٠	١٩
٤	الأمير سلطان	ثانوي	ذكور		٤	١٢٤	٠
٥	حسان بن ثابت	متوسط تحفيظ قرآن	ذكور		٢	٢٩	٣
٦	غميقه	ابتدائي	اناث		٦	١٢١	١٤
٧	غميقه الثانية	ابتدائي	اناث		٦	١٢٤	١٤
٨	غميقه	ابتدائي تحفيظ قرآن	اناث		٤	٤٠	٧
٩	غميقه	متوسط	اناث		٤	١٣٢	٦
١٠	غميقه الثانية	متوسط	اناث		٤	٩٤	٦
١١	غميقه	ثانوي	اناث		٦	١١٧	١٢
١٢	غميقه	تعليم كبيرات	اناث		٣	٧	٣

خدمات الصحة

الوحدات الصحية	الإسم	عدد الاسرة
مركز رعاية صحية أولية	غميقه	-

خدمات عامة

مركز اداري - محكمة - شرطة - مياه عامة - مكتب بريد - بث تلفزيوني
---

### الماء الحار

البعد عن المركز ٢٠ كم - الاتجاه شمال شرق - نوع الطريق وعبر

اقرب مدينة أو قرية بها صحة المرزوز البعد ٢٠ كم

خدمات التعليم

مستسل	اسم المدرسة	نوع التعليم	الجنس		عدد		
			ذكور	اناث	الفصول	الطلبة	معلمين
١	أبي الدرداء	ابتدائي	ذكور		٦	٦١	١٠
٢	أبي الدرداء	متوسط	ذكور		٣	٣٠	٦
٣	الماء الحار	ابتدائي	اناث		٦	٦٤	١٠
٤	الماء الحار	تعليم كبيرات	اناث		١	٣	١

خدمات عامة

خدمة بريد
-----------

### المـروه

البعد عن المركز ٣٥ كم - الاتجاه شمال غرب - نوع الطريق وعبر

اقرب مدينة أو قرية بها صحة المرزوز البعد ٣٥ كم

خدمات التعليم

مستسل	اسم المدرسة	نوع التعليم	الجنس		عدد		
			ذكور	اناث	الفصول	الطلبة	معلمين
١	اليرموك	ابتدائي	ذكور		٦	٤٤	٩

خدمات عامة

خدمة بريد
-----------

## مستنقع

البعد عن المركز ٣٥ كم - الاتجاه شمال - نوع الطريق وعمر  
اقرب مدينة أو قرية بها صحة المرزوز البعد ٣٥ كم

### خدمات التعليم

مستقل	اسم المدرسة	نوع التعليم	الجنس		
			ذكور	اناث	عدد
معلمين	الطلبة	الفصول	معلمين	معلمات	
١	الأمام مسلم	ابتدائي	٦	٥٠	١٠
٢	الأمام مسلم	متوسط	٣	٣٠	٦
٣	المستنقع	ابتدائي	٦	٧٥	٨
٤	المستنقع	تعليم كبيرات	١	٥	٠

### خدمات عامة

خدمة بريد
-----------

## الوطيات

البعد عن المركز ٧ كم - الاتجاه غرب - نوع الطريق اسفلت ٣ كم - وعمر ٤ كم  
اقرب مدينة أو قرية بها صحة المرزوز البعد ٧ كم

### خدمات التعليم

مستقل	اسم المدرسة	نوع التعليم	الجنس		
			ذكور	اناث	عدد
معلمين	الطلبة	الفصول	معلمين	معلمات	
١	النزهة	ابتدائي	٦	٩١	١٣
٢	الوطيات	ابتدائي	٦	٥٥	١٠
٣	الوطيات	متوسط	٣	٢٦	٧
٤	الوطيات	تعليم كبيرات	١	٤	٠

### خدمات عامة

مياه عامة - خدمة بريد - بث تلفزيوني
-------------------------------------

## صنيدل

البعد عن المركز ٢١ كم - الاتجاه شرق - نوع الطريق وعمر  
اقرب مدينة أو قرية بها صحة المرزوز البعد ٢١ كم

### خدمات التعليم

مستقل	اسم المدرسة	نوع التعليم	الجنس		
			ذكور	اناث	عدد
معلمين	الطلبة	الفصول	معلمين	معلمات	
١	مصعب بن عمير	ابتدائي	٧	١١١	١٣
٢	الأمام محمد بن سعود	متوسط	٤	١٠٥	١١
٣	عكاظ	ثانوي	٣	٧٢	٠
٤	مصعب بن عمير	تعليم كبار	١	١٢	٠
٥	عيار	ابتدائي	٦	٥٤	٨
٦	عيار	متوسط	٣	٤٣	٦

### خدمات عامة

خدمة بريد - بث تلفزيوني
-------------------------



## منسا

البعد عن المركز ٤٠ كم - الاتجاه شمال شرق - نوع الطريق وعمر  
اقرب مدينة أو قرية بها صحة المرزوز البعد ٤٠ كم

### خدمات التعليم

مسلسل	اسم المدرسة	نوع التعليم	الجنس		عدد		
			ذكور	اناث	الفصول	الطلبة	معلمين
١	عمر بن عبد العزيز	ابتدائي	٦	٦	٦	٥٩	٨
٢	عمر بن عبد العزيز	تعليم كبار	٢	٢	٢	١٤	٠
٣	الجاله	ابتدائي	٦	٦	٦	٦٨	٦

### خدمات عامة

خدمة بريد
-----------

## شال (بجالة)

البعد عن المركز ٢٤ كم - الاتجاه شرق - نوع الطريق سهل ١٥ كم - وعمر ٩ كم  
اقرب مدينة أو قرية بها صحة المرزوز البعد ٢٤ كم

### خدمات التعليم

مسلسل	اسم المدرسة	نوع التعليم	الجنس		عدد		
			ذكور	اناث	الفصول	الطلبة	معلمين
١	ضهيا وشال	ابتدائي	٦	٦	٦	٨٥	٧

### خدمات عامة

خدمة بريد
-----------

## الجمعه

البعد عن المركز ٣٠ كم - الاتجاه شرق - نوع الطريق سهل  
اقرب مدينة أو قرية بها صحة المرزوز البعد ٣٠ كم

### خدمات التعليم

مسلسل	اسم المدرسة	نوع التعليم	الجنس		عدد		
			ذكور	اناث	الفصول	الطلبة	معلمين
١	عبد الرحمن بن عوف	ابتدائي	٦	٦	٦	٧٩	١٣
٢	عبد الرحمن بن عوف	متوسط	٢	٢	٢	٤٧	٤
٣	مراج	ابتدائي	٦	٦	٦	٧٦	٨
٤	مراج	متوسط	٣	٣	٣	٤٣	٥

### خدمات عامة

خدمة بريد
-----------

## الحسينية

البعد عن المركز ١٧ كم - الاتجاه جنوب غرب - نوع الطريق وعمر  
اقرب مدينة أو قرية بها صحة المرزوز البعد ١٧ كم

### خدمات التعليم

مسلسل	اسم المدرسة	نوع التعليم	الجنس		عدد		
			ذكور	اناث	الفصول	الطلبة	معلمين
١	سعد بن أبي وقاص	ابتدائي	٦	٦	٦	٨٧	١٥
٢	الحسينية	ابتدائي	٥	٥	٥	٤٥	١٤
٣	الحسينية	تعليم كبيرات	١	١	١	٣	٢

## شعب الحنى

البعد عن المركز ٤٣ كم - الاتجاه شمال - نوع الطريق وعر

### خدمات التعليم

مسلسل	اسم المدرسة	نوع التعليم	الجنس		
			ذكور	اناث	الفصول
١	سلمان الفارسي	ابتدائي	٦	١٠٩	١١
٢	سلمان الفارسي	ابتدائي تحفيظ قرآن	٦	٦٥	٧
٣	الملك عبد العزيز	متوسط	٦	١٢٩	٨
٤	أبو بكر الصديق	ثانوي	٧	١٢٩	١٠
٥	حقال	ابتدائي	٦	١٦٥	٩
٦	حقال	متوسط	٤	٩٥	٥
٧	حقال	ثانوي	٣	٥٠	٥

### خدمات الصحة

الوحدات الصحية	الاسم	عدد الاسرة
مركز رعاية صحية أولية	حقال	-

### خدمات عامة

خدمة بريد
-----------

## شعب ذنبا

البعد عن المركز ٤٠ كم - الاتجاه شمال شرق - نوع الطريق وعر

اقرب مدينة أو قرية بها صحة شعب الحنى البعد ١٥ كم

### خدمات التعليم

مسلسل	اسم المدرسة	نوع التعليم	الجنس		
			ذكور	اناث	الفصول
١	عثمان بن عفان	ابتدائي	٦	٤٢	٧
٢	ذنبا	ابتدائي	٦	٤٣	٩

### خدمات عامة

خدمة بريد
-----------

## مركز سوق العين

### سوق العين

البعد عن المحافظة ١٩٥ كم - الاتجاه شمال - نوع الطريق اسفلت ١٦٠ كم - وعر ٣٥ كم

### خدمات التعليم

مسلسل	اسم المدرسة	نوع التعليم	الجنس		
			ذكور	اناث	الفصول
١	صقر قريش	ابتدائي	٧	١٦٤	١١
٢	الملك فهد - الفهد	متوسط	٤	١١٤	٩
٣	الملك فيصل	ثانوي	٣	٧٧	٤
٤	ربوع العين	ابتدائي	٨	٢٠٠	١٠
٥	ربوع العين	متوسط	٣	٤٦	٧
٦	ربوع العين	ثانوي	٢	٢٤	٠
٧	ربوع العين	معهد معلمات	١	١٤	٤

### خدمات عامة

مركز اداري - خدمة بريد
------------------------

## المتن

البعد عن المركز ١١ كم - الاتجاه شمال شرق - نوع الطريق وعر  
اقرب مدينة أو قرية بها صحة سوق العين البعد ١١ كم

### خدمات التعليم

معلمين	عدد		الجنس		نوع التعليم	اسم المدرسة	مسلسل
	معلمين	الطلبة	الفصول	ذكور			
٧	٨٣	٦	ذكور	اناث	ابتدائي	صلاح الدين الأيوبي	١
٧	٦٧	٦	ذكور	اناث	ابتدائي	الغمايات بالمتن	٢
٥	٢٩	٣	ذكور	اناث	متوسط	الغمايات	٣

### خدمات عامة

خدمة بريد
-----------

## دثن

البعد عن المركز ١٦ كم - الاتجاه جنوب غرب - نوع الطريق وعر  
اقرب مدينة أو قرية بها صحة سوق العين البعد ١٦ كم

### خدمات التعليم

معلمين	عدد		الجنس		نوع التعليم	اسم المدرسة	مسلسل
	معلمين	الطلبة	الفصول	ذكور			
٦	٦١	٦	ذكور	اناث	ابتدائي	حنين	١
٥	٢٣	٣	ذكور	اناث	متوسط	حنين	٢
٧	٥٢	٦	ذكور	اناث	ابتدائي	دثن	٣
٠	٤	١	ذكور	اناث	تعليم كبيرات	دثن	٤

### خدمات عامة

خدمة بريد
-----------

## الفحو

البعد عن المركز ٢٨ كم - الاتجاه جنوب غرب - نوع الطريق وعر  
اقرب مدينة أو قرية بها صحة سوق العين البعد ٢٨ كم

### خدمات التعليم

معلمين	عدد		الجنس		نوع التعليم	اسم المدرسة	مسلسل
	معلمين	الطلبة	الفصول	ذكور			
٦	٦٧	٦	ذكور	اناث	ابتدائي	الخنديق	١
٠	١٨	٣	ذكور	اناث	متوسط	الخنديق	٢
٠	١٢	١	ذكور	اناث	تعليم كبار	الخنديق	٣
٧	٧٢	٦	ذكور	اناث	ابتدائي	الفحو	٤

### خدمات الصحة

عدد الاسرة	الاسم	الوحدات الصحية
-	الفحو	مركز رعاية صحية أولية

### خدمات عامة

خدمة بريد
-----------

## مركز الجائزه

### حبو الحبس

البعد عن المحافظة ١٥٠ كم - الاتجاه جنوب شرق - نوع الطريق اسفلت

#### خدمات التعليم

مستسل	اسم المدرسة	نوع التعليم	الجنس		
			ذكور	اناث	عدد
معلمين	الطلبة	الفصول	معلمين	معلمات	
١	معاذ بن جبل	ابتدائي	ذكور		٧
					٦٩
					٦

#### خدمات الصحة

الوحدات الصحية	الاسم	عدد الاسرة
مركز رعاية صحية أولية	الجائزه	-

#### خدمات عامة

مركز اداري - محكمة - شرطة - مكتب بريد - بث تلفزيوني
---

### أم البساب

البعد عن المركز ٩ كم - الاتجاه شمال شرق - نوع الطريق اسفلت ٢ كم - وعر ٧ كم

اقرب مدينة أو قرية بها صحة حبو الحبس البعد ٩ كم

#### خدمات التعليم

مستسل	اسم المدرسة	نوع التعليم	الجنس		
			ذكور	اناث	عدد
معلمين	الطلبة	الفصول	معلمين	معلمات	
١	عبد الله بن رواحه	ابتدائي	ذكور		١١
٢	ابي بن كعب	ابتدائي تحفيظ قرآن	ذكور		٣
٣	النور - عبد الله بن رواحه	متوسط	ذكور		٦
٤	عبد الله بن رواحه	تعليم كبار	ذكور		٠
٥	الجائزه	ابتدائي	اناث		١٢
٦	الجائزه	متوسط	اناث		١٠
٧	الجائزه	ثانوي	اناث		٧
					١٢١
					٣٩
					٧٣
					٩
					١٢٧
					٧٤
					٨٣

#### خدمات عامة

خدمة بريد
-----------

### قزعة البير

البعد عن المركز ١٣ كم - الاتجاه شمال شرق - نوع الطريق اسفلت ٣ كم - وعر ١٠ كم

اقرب مدينة أو قرية بها صحة حبو الحبس البعد ١٣ كم

#### خدمات التعليم

مستسل	اسم المدرسة	نوع التعليم	الجنس		
			ذكور	اناث	عدد
معلمين	الطلبة	الفصول	معلمين	معلمات	
١	طارق بن زياد	ابتدائي	ذكور		١٥
٢	موسى بن نصير	متوسط	ذكور		٤
٣	آل صلاح - الأمام ابن تيمية	ثانوي	ذكور		٠
٤	آل صلاح	ابتدائي	اناث		٨
٥	آل صلاح	متوسط	اناث		١٠
٦	آل صلاح	ثانوي	اناث		٤
					١٣٤
					٩٦
					٣٣
					١٢٢
					٩٤
					٦٥

#### خدمات عامة

خدمة بريد
-----------

## الغيسيم

البعد عن المركز ٨ كم - الاتجاه شمال - نوع الطريق اسفلت ٢ كم - وعمر ٦ كم  
اقرب مدينة أو قرية بها صحة حبو الحبس البعد ٨ كم

### خدمات التعليم

مستسل	اسم المدرسة	نوع التعليم	الجنس		عدد		
			ذكور	اناث	الفصول	الطلبة	معلمين
١	جعفر بن أبي طالب	ابتدائي	ذكور	اناث	٦	١١١	١٥
٢	جعفر بن أبي طالب	متوسط	ذكور	اناث	٣	٤٢	١٠
٣	الغيسيم	ابتدائي	اناث	اناث	٦	٩٨	٨
٤	الغيسيم	متوسط	اناث	اناث	٣	٤٦	٦

### خدمات عامة

خدمة بريد
-----------

## الوقرين

البعد عن المركز ١٥ كم - الاتجاه شمال - نوع الطريق وعمر  
اقرب مدينة أو قرية بها صحة حبو الحبس البعد ١٥ كم

### خدمات التعليم

مستسل	اسم المدرسة	نوع التعليم	الجنس		عدد		
			ذكور	اناث	الفصول	الطلبة	معلمين
١	وادي غنما	ابتدائي	اناث	اناث	٥	٣٨	٦

## صعيبة

البعد عن المركز ١٦ كم - الاتجاه غرب - نوع الطريق وعمر

### خدمات التعليم

مستسل	اسم المدرسة	نوع التعليم	الجنس		عدد		
			ذكور	اناث	الفصول	الطلبة	معلمين
١	أنس بن مالك	ابتدائي	ذكور	اناث	٦	٦٥	٩
٢	أنس بن مالك	تعليم كبار	ذكور	اناث	١	١٠	٠
٣	مرعه	ابتدائي	اناث	اناث	٦	٩٦	٧
٤	مرعه	متوسط	اناث	اناث	٣	٢٠	٧

### خدمات الصحة

الوحدات الصحية	الإسم	عدد الأسرة
مركز رعاية صحية أولية	مرعه	-

### خدمات عامة

خدمة بريد
-----------

## العطف

البعد عن المركز ٥ كم - الاتجاه غرب - نوع الطريق وعمر  
اقرب مدينة أو قرية بها صحة حبو الحبس البعد ٥ كم

### خدمات التعليم

مستسل	اسم المدرسة	نوع التعليم	الجنس		عدد		
			ذكور	اناث	الفصول	الطلبة	معلمين
١	عمار بن ياسر	ابتدائي	ذكور	اناث	١٠	١٥٨	١٨

## تابع خدمات التعليم

مستسل	اسم المدرسة	نوع التعليم	الجنس		
			ذكور	اناث	عدد
			معلمين	الطلبة	الفصول
٢	جابر بن حيان	متوسط	١٠	١٧٤	٦
٢	الجائزة - الملك فهد	ثانوي	٠	٧٧	٤
٤	عمار بن ياسر	تعليم كبار	٠	١٢	٣
٥	العطف	ابتدائي	١٠	١٤٨	٨
٦	العطف	متوسط	٦	٦٥	٣
٧	العطف	ثانوي	٢	٥٧	٣

### خدمات عامة

خدمة بريد
-----------

## المدير

البعد عن المركز ٢٨ - الاتجاه جنوب غرب - نوع الطريق وعر

### خدمات التعليم

مستسل	اسم المدرسة	نوع التعليم	الجنس		
			ذكور	اناث	عدد
			معلمين	الطلبة	الفصول
١	خالد بن الوليد	ابتدائي	٩	١٥٧	٧
٢	ابن النفيس	متوسط	٧	٤٠	٣
٣	خالد بن الوليد	تعليم كبار	٠	٢٦	٢

### خدمات الصحة

الوحدات الصحية	الاسم	عدد الاسرة
مركز رعاية صحية أولية	آل السني	-

### خدمات عامة

خدمة بريد
-----------

## العرين

البعد عن المركز ٢٢ كم - الاتجاه غرب - نوع الطريق وعر

اقرب مدينة أو قرية بها صحة المدير البعد ٤ كم

### خدمات التعليم

مستسل	اسم المدرسة	نوع التعليم	الجنس		
			ذكور	اناث	عدد
			معلمين	الطلبة	الفصول
١	آل السني	ابتدائي	٧	١١٩	٦
٢	آل السني	متوسط	٦	٤٩	٣
٣	آل السني	ثانوي	٤	٢٥	٣

### خدمات عامة

خدمة بريد
-----------

## أم حطب

البعد عن المركز ٤٧ كم - الاتجاه جنوب غرب - نوع الطريق وعر

اقرب مدينة أو قرية بها صحة المدير البعد ١٥ كم

### خدمات التعليم

مستسل	اسم المدرسة	نوع التعليم	الجنس		
			ذكور	اناث	عدد
			معلمين	الطلبة	الفصول
١	الزبير بن العوام	ابتدائي	١١	٥٩	٦

## تابع خدمات التعليم

معلمين	عدد		الجنس		نوع التعليم	اسم المدرسة	مسلسل
	معلمات	الطلبة	الفصول	ذكور			
٦	٣٦	٣	ذكور		متوسط	الأمير ماجد	٢
٠	١١	٢	ذكور		تعليم كبار	الزبير بن العوام	٣
٥	٤١	٦	اناث		ابتدائي	أم حطب	٤
٤	١٩	٣	اناث		متوسط	أم حطب	٥

## خدمات عامة

خدمة بريد
-----------

## القرشوع بالكفو

البعد عن المركز ٤٦ كم - الاتجاه جنوب غرب - نوع الطريق وعمر  
اقرب مدينة أو قرية بها صحة المدير البعد ٢٠ كم

## خدمات التعليم

معلمين	عدد		الجنس		نوع التعليم	اسم المدرسة	مسلسل
	معلمات	الطلبة	الفصول	ذكور			
٥	٢٥	٦	ذكور		ابتدائي	الأمام أبو حنيفه	١

## خدمات عامة

خدمة بريد
-----------

## المشاش

البعد عن المركز ١٠ كم - الاتجاه جنوب - نوع الطريق اسفلت  
اقرب مدينة أو قرية بها صحة حبو الحبس البعد ١٠ كم

## خدمات التعليم

معلمين	عدد		الجنس		نوع التعليم	اسم المدرسة	مسلسل
	معلمات	الطلبة	الفصول	ذكور			
١٠	١٢٠	٦	ذكور		ابتدائي	أبو ذر الغفاري	١
٦	٦٨	٣	ذكور		متوسط	أبو ذر الغفاري	٢
٨	١٢٦	٦	اناث		ابتدائي	المشاش	٣
٤	٥٥	٣	اناث		متوسط	المشاش	٤
٥	٤٤	٣	اناث		ثانوي	المشاش	٥
١	٦	١	اناث		تعليم كبيرات	المشاش	٦

## خدمات عامة

خدمة بريد
-----------

## أبو حبس

البعد عن المركز ٦٠ كم - الاتجاه جنوب - نوع الطريق اسفلت ٢٠ كم - وعمر ٤٠ كم  
اقرب مدينة أو قرية بها صحة حبو الحبس البعد ٦٠ كم

## خدمات التعليم

معلمين	عدد		الجنس		نوع التعليم	اسم المدرسة	مسلسل
	معلمات	الطلبة	الفصول	ذكور			
٤	١٥	٥	ذكور		ابتدائي	عقبه بن نافع	١

## خدمات عامة

خدمة بريد
-----------

## مركز الشواق

### صهوه

البعد عن المحافظة ٥٥ كم - الاتجاه جنوب شرق - نوع الطريق اسفلت

#### خدمات التعليم

مستل	اسم المدرسة	نوع التعليم	الجنس		عدد		
			ذكور	اناث	الفصول	الطلبة	معلمين معلمات
١	أبو عبده بن الجراح	ابتدائي	ذكور		٩	١٥٦	١٨
٢	بدر	ابتدائي	ذكور		٦	٥٦	٧
٣	الصديق	متوسط	ذكور		٦	١٤١	١٤
٤	الملك خالد	ثانوي	ذكور		٧	١٢٩	١٥
٥	الشواق	ابتدائي	اناث		٩	١٧٠	٢٣
٦	الشواق الأولى	متوسط	اناث		٤	١١٠	١٥
٧	الشواق الثانية	متوسط	اناث		٣	٣١	٦
٨	الشواق	ثانوي	اناث		٧	١٢٧	٨
٩	الشواق	تعليم كبيرات	اناث		٢	٥	١

#### خدمات الصحة

الوحدات الصحية	الاسم	عدد الاسرة
مركز رعاية صحية أولية	الشواق	-

#### خدمات عامة

مركز اداري - محكمة - مركز هيئه - شرطة - مياه عامة - خدمة بلدية - خدمة بريد - هاتف - بث تلفزيوني
---

### سلم الزواهر

البعد عن المركز ٢٠ كم - الاتجاه جنوب غرب - نوع الطريق اسفلت ١٠ كم - سهل ١٠ كم

اقرب مدينة أو قرية بها صحة صهوه البعد ٢٠ كم

#### خدمات التعليم

مستل	اسم المدرسة	نوع التعليم	الجنس		عدد		
			ذكور	اناث	الفصول	الطلبة	معلمين معلمات
١	الشاطي	ابتدائي	ذكور		٦	١١٢	١٢
٢	علي بن أبي طالب - الشاطي	متوسط	ذكور		٣	٤١	٧
٣	سلم الزواهر	ابتدائي	اناث		٦	١٠٠	١١
٤	سلم الزواهر	متوسط	اناث		٣	٥٢	٦
٥	سلم الزواهر	ثانوي	اناث		٤	٥٣	٨
٦	سلم الزواهر	تعليم كبيرات	اناث		١	٢	١

#### خدمات عامة

خدمة بريد - بث تلفزيوني
-------------------------

### صوانه

البعد عن المركز ١٣ كم - الاتجاه شرق - نوع الطريق اسفلت

اقرب مدينة أو قرية بها صحة صهوه البعد ١٣ كم

#### خدمات التعليم

مستل	اسم المدرسة	نوع التعليم	الجنس		عدد		
			ذكور	اناث	الفصول	الطلبة	معلمين معلمات
١	المساعد حطين	ابتدائي	ذكور		٦	٨١	١٠



## تابع خدمات التعليم

معلمين	عدد		الجنس ذكور اناث	نوع التعليم	اسم المدرسة	مسلسل
	معلمات	الطلبة				
١٢	٦٨	٦	ذكور	ابتدائي تعليم كبيرات	المساعد الشواق الثانية شواق الثانية	٢
١	٧	٢	اناث			٣

## خدمات عامة

بث تلفزيوني
-------------

## حفار

البعد عن المركز ٣٥ كم - الاتجاه جنوب - نوع الطريق اسفلت  
اقرب مدينة أو قرية بها صحة سهوه البعد ٣٥ كم

## خدمات التعليم

معلمين	عدد		الجنس ذكور اناث	نوع التعليم	اسم المدرسة	مسلسل
	معلمات	الطلبة				
١٨	٢٠٨	١٢	ذكور	ابتدائي	هارون الرشيد	١
١٢	٧٦	٣	ذكور	متوسط	الأمير نايف	٢
٠	١١٨	٥	ذكور	ثانوي	الأمير نايف	٣
١٤	١٧٨	٧	اناث	ابتدائي	حفار	٤
٦	٥٩	٣	اناث	متوسط	حفار	٥
١٠	٤٧	٣	اناث	ثانوي	حفار	٦
٠	٨	٢	اناث	تعليم كبيرات	حفار	٧

## خدمات عامة

خدمة بلدية - خدمة بريد - بث تلفزيوني
--------------------------------------

## المنشبه (الحبقة)

البعد عن المركز ٤٥ كم - الاتجاه شمال شرق - نوع الطريق وعمر  
اقرب مدينة أو قرية بها صحة سهوه البعد ٤٥ كم

## خدمات التعليم

معلمين	عدد		الجنس ذكور اناث	نوع التعليم	اسم المدرسة	مسلسل
	معلمات	الطلبة				
١٠	٥٨	٦	ذكور	ابتدائي	ابن القيم	١
٦	٤٤	٣	ذكور	متوسط	ابن القيم	٢
٩	٩١	٦	اناث	ابتدائي	الحبقة	٣
٤	٣٧	٣	اناث	متوسط	الحبقة	٤
١	٢١	٣	اناث	تعليم كبيرات	الحبقة	٥

## بريده والحاير

البعد عن المركز ١٧ كم - الاتجاه شمال شرق - نوع الطريق وعمر  
اقرب مدينة أو قرية بها صحة سهوه البعد ١٧ كم

## خدمات التعليم

معلمين	عدد		الجنس ذكور اناث	نوع التعليم	اسم المدرسة	مسلسل
	معلمات	الطلبة				
٧	٢٠	٦	ذكور	ابتدائي	هشام بن عبد الملك	١

## خدمات عامة

بث تلفزيوني
-------------

## القعبة

البعد عن المركز ١٤ كم - الاتجاه شمال شرق - نوع الطريق اسفلت  
اقرب مدينة أو قرية بها صحة صهوه البعد ١٤ كم

### خدمات التعليم

مستسلسل	اسم المدرسة	نوع التعليم	الجنس		عدد	
			ذكور	اناث	الفصول	الطلبة
١	الأمام مالك	ابتدائي	ذكور	١٤	٣٠٣	٢٦
٢	عين جالوت	ابتدائي	ذكور	٦	٩٣	٧
٣	الأمير سعود بن عبد المحسن	متوسط	ذكور	٨	١٦٦	١٧
٤	جرير بن عبد الله	ثانوي	ذكور	٥	٧٧	٠
٥	القعبة الثانية	ابتدائي	اناث	٨	٢٠٨	١٦
٦	القعبة	ابتدائي	اناث	٦	١٦٥	١٠
٧	القعبة	متوسط	اناث	٦	١٧٩	١٣
٨	القعبة	ثانوي	اناث	٦	١٥٧	١٢
٩	القعبة	تعليم كبيرات	اناث	٢	١٩	٢

### خدمات عامة

خدمة بريد - بث تلفزيوني
-------------------------

## الوسقة

البعد عن المركز ٢٠ كم - الاتجاه شمال غرب - نوع الطريق اسفلت

### خدمات التعليم

مستسلسل	اسم المدرسة	نوع التعليم	الجنس		عدد	
			ذكور	اناث	الفصول	الطلبة
١	الأمام النووي	ابتدائي	ذكور	٦	١٧٦	٢٣
٢	الخالديه	متوسط	ذكور	٦	١٦٨	١٥
٣	الأمير عبد الله	ثانوي	ذكور	٧	١٧٠	٠
٤	الوسقة الأولى	ابتدائي	اناث	١٠	١٦٣	٢٠
٥	الوسقة الثانية	ابتدائي	اناث	٦	٨٣	١٣
٦	الوسقة	متوسط	اناث	٥	١٢٣	١١
٧	الوسقة	ثانوي	اناث	٧	١٥٥	١١
٨	الوسقة	تعليم كبيرات	اناث	٢	٤٠	٤
٩	الوسقة الثانية	تعليم كبيرات	اناث	٢	٢٥	٢

### خدمات الصحة

الوحدات الصحية	الإسم	عدد الأسرة
مركز رعاية صحية أولية	الوسقة	-

### خدمات عامة

خدمة بلدية - خدمة بريد - بث تلفزيوني
--------------------------------------

## مركز أضم

### أضم

البعد عن المحافظة ١٦٠ كم - الاتجاه شمال شرق - نوع الطريق اسفلت

### خدمات التعليم

مستسلسل	اسم المدرسة	نوع التعليم	الجنس		عدد	
			ذكور	اناث	الفصول	الطلبة
١	ابن كثير	ابتدائي	ذكور	١٣	٢٦٤	٢١

تابع خدمات التعليم

مستسل	اسم المدرسة	نوع التعليم	الجنس		عدد	
			ذكور	اناث	الطلبة	معلمين
٢	العزيزيه	ابتدائي	ذكور	٦	٧٢	١٠
٣	عبد الله بن مسعود	ابتدائي	ذكور	٦	٥٠	٧
٤	الأمام الترمذي	ابتدائي	ذكور	٦	٧٨	٧
٥	الفاروق	ابتدائي	ذكور	٦	١٤٧	١٣
٦	عمرو بن العاص	ابتدائي	ذكور	٦	٩٨	١٠
٧	ابن الجوزي	ابتدائي تحفيظ قرآن	ذكور	٦	٦٨	١٥
٨	الرازي	متوسط	ذكور	١١	٢٥٤	٢٢
٩	الفاروق	متوسط	ذكور	٦	١٣٣	١١
١٠	اضم	متوسط ليلي	ذكور	١	٣٦	٠
١١	اضم	ثانوي	ذكور	٩	٢١٦	٢١
١٢	سعود الفيصل	ثانوي	ذكور	٤	٩٢	٠
١٣	العزيزيه	تعليم كبار	ذكور	١	٩	٠
١٤	الشيخ بن باز	متوسط تحفيظ قرآن	ذكور	٣	٢٩	٢
١٥	المطحيسة	ابتدائي	اناث	٦	٨٨	٨
١٦	الصار	ابتدائي	اناث	٦	٩٠	٩
١٧	اضم الاولى	ابتدائي	اناث	١٠	١٩٩	١٨
١٨	الجثمة	ابتدائي	اناث	٦	٧١	٨
١٩	الضيعة	ابتدائي	اناث	١٢	١٨٩	١٦
٢٠	اضم الثانية	ابتدائي	اناث	٨	١٣٣	١٠
٢١	اضم	ابتدائي تحفيظ قرآن	اناث	٥	٤٠	٨
٢٢	الصار	متوسط	اناث	٣	٤٢	٧
٢٣	اضم	متوسط	اناث	٨	٢١١	١٤
٢٤	الضيعة	متوسط	اناث	٦	١٦٣	٩
٢٥	اضم	ثانوي	اناث	٩	٢١٧	١٥
٢٦	الضيعة	ثانوي	اناث	٦	١٤٢	٦
٢٧	الصار	ثانوي	اناث	٣	٣٥	٣
٢٨	اضم	تعليم كبيرات	اناث	٢	١٥	١
٢٩	الضيعة	تعليم كبيرات	اناث	٢	١٣	١

خدمات الصحة

الوحدات الصحية	الاسم	عدد الاسرة	عدد الاطباء
مستشفى	اضم	١٢٠	٨٥
مركز رعاية صحية أولية	اضم	-	-

خدمات عامة

مركز اداري - دفاع مدني - فرع زراعي - مجمع قروي - محكمة - مركز هيئة - شرطة - مياه عامة - مكتب بريد - مكتب برق - مندوبية تعليم بنات
---

قرن سرقه

البعد عن المركز ٩ كم - الاتجاه شمال شرق - نوع الطريق وعر  
اقرب مدينة أو قرية بها تعليم شعبه بني عفيف البعد ٦ كم - اقرب مدينة أو قرية بها صحة أضم البعد ٩ كم

خدمات عامة

مياه عامة
-----------

## قزعه القرنين

البعد عن المركز ١٢ كم - الاتجاه شمال شرق - نوع الطريق وعر  
اقرب مدينة أو قرية بها صحة شعبة بني عفيف البعد ٥ كم

### خدمات التعليم

مستسل	اسم المدرسة	نوع التعليم	الجنس		عدد		
			ذكور	اناث	الفصول	الطلبة	معلمين معلمات
١	المغيره بن شعبه	ابتدائي	ذكور		٦	٦٢	٩
٢	المغيرة بن شعبة	متوسط	ذكور		٣	٤٣	٥

### خدمات عامة

خدمة بريد
-----------

## حبوا قراض وأم العهد

البعد عن المركز ١٥ كم - الاتجاه شمال شرق - نوع الطريق وعر  
اقرب مدينة أو قرية بها صحة أضم البعد ١٥ كم

### خدمات التعليم

مستسل	اسم المدرسة	نوع التعليم	الجنس		عدد		
			ذكور	اناث	الفصول	الطلبة	معلمين معلمات
١	حبواء قراض	ابتدائي	اناث		٦	٦٤	٧
٢	حبواء قراض	متوسط	اناث		٣	٤٠	٧

## فراع النعمه

البعد عن المركز ٢٠ كم - الاتجاه جنوب - نوع الطريق وعر

### خدمات التعليم

مستسل	اسم المدرسة	نوع التعليم	الجنس		عدد		
			ذكور	اناث	الفصول	الطلبة	معلمين معلمات
١	ابن رشد	ابتدائي	ذكور		١٢	١٠٥	٢٠
٢	ابن رشد	تعليم كبار	ذكور		٢	١٣	٠
٣	ذولحيان	ابتدائي	اناث		٦	٨٤	٨
٤	ذولحيان	متوسط	اناث		٣	٥٦	٦

### خدمات الصحة

الوحدات الصحية	الاسم	عدد الاسرة
مركز رعاية صحية أولية	النعيّمات	-

### خدمات عامة

خدمة بريد
-----------

## شعبة بني عفيف

البعد عن المركز ١٢ كم - الاتجاه شمال - نوع الطريق اسفلت ٨ كم - وعر ٤ كم

### خدمات التعليم

مستسل	اسم المدرسة	نوع التعليم	الجنس		عدد		
			ذكور	اناث	الفصول	الطلبة	معلمين معلمات
١	عبد الله بن عمر	ابتدائي	ذكور		٦	٧٤	٧
٢	شعب المرتع	ابتدائي	اناث		٦	٨٨	٨

## تابع خدمات التعليم

مستسل	اسم المدرسة	نوع التعليم	الجنس			عدد
			ذكور	اناث	الفصول	
٣	الشعبة	ابتدائي	اناث	٦	١٠٤	٧
٤	شعب المرتع	متوسط	اناث	٢	٦٢	٣
٥	شعب المرتع	ثانوي	اناث	٢	٦٠	٧

## خدمات الصحة

الوحدات الصحية	الاسم	عدد الاسرة
مركز رعاية صحية أولية	بني عفيف	-

## خدمات عامة

مياه عامة - خدمة بريد
-----------------------

## الأصعده

البعد عن المركز ٧ كم - الاتجاه شمال - نوع الطريق وعر  
اقرب مدينة أو قرية بها تعليم شعبه بني عفيف البعد ١ كم - اقرب مدينة أو قرية بها صحة شعبه بني عفيف البعد ١ كم

## خدمات عامة

مياه عامة
-----------

## قرن الظبيه وأم الحقين وآل صفيه

البعد عن المركز ١٣ كم - الاتجاه شمال - نوع الطريق وعر  
اقرب مدينة أو قرية بها تعليم الطرف البعد ١ كم - اقرب مدينة أو قرية بها صحة شعبه بني عفيف البعد ٦ كم

## خدمات عامة

مياه عامة
-----------

## الطرف

البعد عن المركز ١٤ كم - الاتجاه شمال - نوع الطريق وعر  
اقرب مدينة أو قرية بها صحة شعبه بني عفيف البعد ٦ كم

## خدمات التعليم

مستسل	اسم المدرسة	نوع التعليم	الجنس			عدد
			ذكور	اناث	الفصول	
١	بلال بن رباح	ابتدائي	ذكور	٦	٩١	٩
٢	سعد بن معاذ	متوسط	ذكور	٦	١٢٩	١٢
٣	سعد بن معاذ	ثانوي	ذكور	٤	١٠٥	٠

## خدمات عامة

مياه عامة
-----------

## رحب

البعد عن المركز ١٥ كم - الاتجاه شمال - نوع الطريق وعر  
اقرب مدينة أو قرية بها تعليم الطرف البعد ١ كم - اقرب مدينة أو قرية بها صحة شعبه بني عفيف البعد ٧ كم

## خدمات عامة

مياه عامة
-----------

## كر

البعد عن المركز ١٦ كم - الاتجاه شمال - نوع الطريق وعر  
اقرب مدينة أو قرية بها صحة شعبة بني عفيف البعد ٨ كم

### خدمات التعليم

مستسل	اسم المدرسة	نوع التعليم	الجنس			عدد	
			ذكور	اناث	الفصول	الطلبة	معلمين
١	مؤتته	ابتدائي	٦	٦	٦	٤١	٧
٢	الفصيم	ابتدائي	٦	٦	٦	٨٣	٦

## بخيان

البعد عن المركز ١٩ كم - الاتجاه شمال - نوع الطريق وعر  
اقرب مدينة أو قرية بها صحة شعبة بني عفيف البعد ٩ كم

### خدمات التعليم

مستسل	اسم المدرسة	نوع التعليم	الجنس			عدد	
			ذكور	اناث	الفصول	الطلبة	معلمين
١	أبو سعيد الخدرى	ابتدائي	٦	٦	٦	٣٤	٤
٢	بخيان	ابتدائي	٥	٥	٥	٤٣	٦

## الجدده

البعد عن المركز ١٩ كم - الاتجاه شمال - نوع الطريق وعر  
اقرب مدينة أو قرية بها صحة شعبة بني عفيف البعد ٩ كم

### خدمات التعليم

مستسل	اسم المدرسة	نوع التعليم	الجنس			عدد	
			ذكور	اناث	الفصول	الطلبة	معلمين
١	الحديبية	ابتدائي	٦	٦	٦	٢١	٤

## قفيلان

البعد عن المركز ٢٨ كم - الاتجاه شمال غرب - نوع الطريق اسفلت ٩ كم - وعر ١٩ كم

### خدمات التعليم

مستسل	اسم المدرسة	نوع التعليم	الجنس			عدد	
			ذكور	اناث	الفصول	الطلبة	معلمين
١	الفلاح	ابتدائي	٦	٦	٦	٩٩	٩
٢	الحسين بن علي	متوسط	٢	٢	٢	٦٨	٦
٣	قفيلان	ابتدائي	٦	٦	٦	٧٥	٧
٤	قفيلان	متوسط	٢	٢	٢	٢٣	٦
٥	قفيلان	ثانوي	٢	٢	٢	١٦	٢
٦	قفيلان	معهد معلمات	١	١	١	٢٩	٥

### خدمات الصحة

الوحدات الصحية	الإسم	عدد الأسرة
مركز رعاية صحية أولية	العرج	-

### خدمات عامة

خدمة بريد
-----------

## كساب

البعد عن المركز ١٧ كم - الاتجاه جنوب غرب - نوع الطريق وعر

### خدمات التعليم

معلمين معلمات	عدد		الجنس		نوع التعليم	اسم المدرسة	مسلسل
	الطلبة	الفصول	ذكور	اناث			
١٣	١٢٢	٦	ذكور		ابتدائي	الأمام الشافعي	١
٣	٥٤	٣	ذكور		متوسط	الأمام الشافعي	٢
٠	١٦	٢	ذكور		تعليم كبار	الأمام الشافعي	٣
٨	١١٩	٦	اناث		ابتدائي	كساب	٤
٧	٦١	٣	اناث		متوسط	كساب	٥

### خدمات الصحة

عدد الاسرة	الاسم	الوحدات الصحية
-	كساب	مركز رعاية صحية أولية

### خدمات عامة

خدمة بريد
-----------

## المحضر

البعد عن المركز ٩ كم - الاتجاه شمال غرب - نوع الطريق وعر

اقرب مدينة أو قرية بها صحة أضرم البعد ٩ كم

### خدمات التعليم

معلمين معلمات	عدد		الجنس		نوع التعليم	اسم المدرسة	مسلسل
	الطلبة	الفصول	ذكور	اناث			
٦	٣٦	٦	ذكور		ابتدائي	الأحنف بن قيس	١
٧	٣٠	٥	اناث		ابتدائي	المحضر	٢

### خدمات عامة

خدمة بريد
-----------

## الحجيره ( الحيره )

البعد عن المركز ٤٤ كم - الاتجاه شمال شرق - نوع الطريق وعر

اقرب مدينة أو قرية بها صحة شعب الحنى البعد ٣ كم

### خدمات التعليم

معلمين معلمات	عدد		الجنس		نوع التعليم	اسم المدرسة	مسلسل
	الطلبة	الفصول	ذكور	اناث			
٧	٥٢	٦	ذكور		ابتدائي	معاوية بن أبي سفيان	١
٦	٢٥	٥	اناث		ابتدائي	الحجيره	٢

### خدمات عامة

خدمة بريد
-----------

## مركز يلملم

### يلملم

البعد عن المحافظة ١٢٠ كم - الاتجاه شمال شرق - نوع الطريق اسفلت ٦٠ كم- وعبر ٦٠ كم

#### خدمات التعليم

معلمين	عدد		الجنس		نوع التعليم	اسم المدرسة	مسلسل
	الطلبة	الفصول	ذكور	اناث			
١٢	١٤٠	٩	ذكور		ابتدائي	يلملم	١
٠	٤٧	٣	ذكور		ابتدائي تحفيظ قرآن	الفرقان	٢
٥	٧٨	٣	ذكور		متوسط	يلملم	٣
٠	٣٣	٣	ذكور		ثانوي	يلملم	٤
٩	١١٦	٦	اناث		ابتدائي	يلملم	٥
١٠	٥٢	٣	اناث		متوسط	يلملم	٦
٠	١٦	٢	اناث		ثانوي	يلملم بني فهم	٧
٦	١٤	١	اناث		معهد معلمات	يلملم	٨

#### خدمات الصحة

عدد الاسرة	الاسم	الوحدات الصحية
-	يلملم	مركز رعاية صحية أولية

#### خدمات عامة

مركز اداري - مياه عامة - مكتب بريد - بث تلفزيوني
--

### الرنيفه

البعد عن المركز ٣٠ كم - الاتجاه شرق - نوع الطريق وعبر

اقرب مدينة أو قرية بها صحة يلملم البعد ٣٠ كم

#### خدمات التعليم

معلمين	عدد		الجنس		نوع التعليم	اسم المدرسة	مسلسل
	الطلبة	الفصول	ذكور	اناث			
٩	١١٢	٦	ذكور		ابتدائي	الرنيفه	١
٥	٥٧	٣	ذكور		متوسط	الرنيفه	٢
٥	٧١	٦	اناث		ابتدائي	الرنيفه	٣
٤	٣٢	٣	اناث		متوسط	الرنيفه	٤

#### خدمات عامة

مياه عامة - خدمة بريد
-----------------------

## مركز مجمع الطرق

### الغاله

البعد عن المحافظة ٣٠ كم - الاتجاه شمال غرب - نوع الطريق اسفلت

#### خدمات التعليم

معلمين	عدد		الجنس		نوع التعليم	اسم المدرسة	مسلسل
	الطلبة	الفصول	ذكور	اناث			
١٧	١٢٩	٦	ذكور		ابتدائي	عبد الله بن عباس	١
٦	٧٩	٣	ذكور		متوسط	عبد الله بن عباس	٢



تابع خدمات التعليم

مستسل	اسم المدرسة	نوع التعليم	الجنس		
			ذكور	اناث	عدد
			الصفوف	الطلبة	معلمين / معلمات
٣	الغالة	ابتدائي	٦	١٠٨	١٢
٤	عضل	ابتدائي	٥	٢٩	١٠
٥	الغالة	متوسط	٢	٧١	١١
٦	الغالة	ثانوي	٥	٥٤	٣
٧	الغالة	تعليم كبيرات	١	١٢	٢

خدمات الصحة

الوحدات الصحية	الاسم	عدد الاسرة
مركز رعاية صحية أولية	الغاله	-

خدمات عامة

مركز اداري - مكتب بريد - خدمة بلدية - بث تلفزيوني
---

المجيرمه

البعد عن المركز ٦٠ كم - الاتجاه شمال غرب - نوع الطريق سهل ٤٥ كم - وعمر ١٥ كم  
اقرب مدينة أو قرية بها صحة الغاله البعد ٥٥ كم

خدمات التعليم

مستسل	اسم المدرسة	نوع التعليم	الجنس		
			ذكور	اناث	عدد
			الصفوف	الطلبة	معلمين / معلمات
١	ابن ماجد الملاح	ابتدائي	٧	١٤٤	١٦
٢	محمد بن عبدالوهاب	متوسط	٢	٦٣	٨
٣	المجيرمة	ابتدائي	٦	١٠٧	١١
٤	المجيرمة	متوسط	٣	٤٥	١١
٥	المجيرمة	ثانوي	٣	٢٦	٩

خدمات عامة

خدمة بريد - بث تلفزيوني
-------------------------

مركز السعديه

السعديه

البعد عن المحافظة ٨٥ كم - الاتجاه شمال شرق - نوع الطريق اسفلت ٦٥ كم - وعمر ٢٠ كم

خدمات التعليم

مستسل	اسم المدرسة	نوع التعليم	الجنس		
			ذكور	اناث	عدد
			الصفوف	الطلبة	معلمين / معلمات
١	السعديه	ابتدائي	٦	١٢٦	١٧
٢	السعديه	متوسط	٢	٧٢	٨
٣	السعديه	تعليم كبار	١	١٣	٠
٤	السعديه	ابتدائي	٦	٨٥	١٢
٥	السعديه	متوسط	٣	٥٥	٨

خدمات الصحة

الوحدات الصحية	الاسم	عدد الاسرة
مركز رعاية صحية أولية	السعديه	-

خدمات عامة

مركز اداري - خدمة بريد - هاتف
-------------------------------

## طفيل

البعد عن المركز ١٨ كم - الاتجاه غرب - نوع الطريق وعر

### خدمات التعليم

معلمين معلمات	عدد		الجنس		نوع التعليم	اسم المدرسة	مسلسل
	الطلبة	الفصول	ذكور	اناث			
١٦	١٧٩	٨	ذكور		ابتدائي	طفيل	١
٧	٦٧	٣	ذكور		متوسط	طفيل	٢
٠	٤٤	٣	ذكور		ثانوي	طيبة	٣
٧	١٠٤	٦	اناث		ابتدائي	طفيل	٤
١٤	٣٠	٣	اناث		متوسط	طفيل	٥

### خدمات الصحة

عدد الاسرة	الاسم	الوحدات الصحية
-	طفيل	مركز رعاية صحية أولية

### خدمات عامة

مكتب بريد - خدمة بلدية- هاتف
------------------------------

## عواها

البعد عن المركز ١٢ كم - الاتجاه شمال شرق - نوع الطريق وعر

اقرب مدينة أو قرية بها صحة السعدية البعد ٢٢ كم

### خدمات التعليم

معلمين معلمات	عدد		الجنس		نوع التعليم	اسم المدرسة	مسلسل
	الطلبة	الفصول	ذكور	اناث			
١٠	٥٨	٦	ذكور		ابتدائي	عواها	١
١٠	٤٦	٦	اناث		ابتدائي	عواها	٢

### خدمات عامة

مكتب بريد
-----------

## مركز بني يزيد

### سوق بني يزيد

البعد عن المحافظة ٩٠ كم - الاتجاه شرق - نوع الطريق اسفلت ٢٠ كم - وعر ٦٠ كم

### خدمات التعليم

معلمين معلمات	عدد		الجنس		نوع التعليم	اسم المدرسة	مسلسل
	الطلبة	الفصول	ذكور	اناث			
٨	١١٥	٦	ذكور		ابتدائي	زيد بن ثابت	١
١٣	٧٨	٦	ذكور		ابتدائي تحفيظ قرآن	زيد بن ثابت - الحرمين	٢
٦	٦٤	٤	ذكور		متوسط	أحمد بن حنبل	٣
٠	٤٩	٣	ذكور		ثانوي	أحمد بن حنبل	٤
١٠	٤٥	٣	ذكور		متوسط تحفيظ قرآن	الحرمين	٥
٧	٧٥	٦	اناث		ابتدائي	الرياحين	٦
١٠	٢٠١	٧	اناث		ابتدائي	بني يزيد	٧
٥	٤٦	٣	اناث		متوسط	بني يزيد	٨
٠	١٢	٢	اناث		ثانوي	بني يزيد	٩
٧	١٠	١	اناث		معهد معلمات	بني يزيد	١٠

### خدمات الصحة

عدد الاسرة	الاسم	الوحدات الصحية
-	بني يزيد	مركز رعاية صحية أولية

### خدمات عامة

مركز اداري - خدمة بريد - هاتف
-------------------------------

## الظاهر

البعد عن المركز ٨ كم - الاتجاه جنوب - نوع الطريق وعر  
اقرب مدينة أو قرية بها صحة سوق بني يزيد البعد ٨ كم

خدمات التعليم

مستسل	اسم المدرسة	نوع التعليم	الجنس		عدد		
			ذكور	اناث	الفصول	الطلبة	معلمين
١	أبي داود بقطنة	ابتدائي	٤	٠	٦	٥٨	٤

## سوق اتانه (الرحمه)

البعد عن المركز ١٦ كم - الاتجاه غرب - نوع الطريق وعر  
اقرب مدينة أو قرية بها صحة سوق بني يزيد البعد ١٦ كم

خدمات التعليم

مستسل	اسم المدرسة	نوع التعليم	الجنس		عدد		
			ذكور	اناث	الفصول	الطلبة	معلمين
١	الأمام البخاري	ابتدائي	٤	٠	٦	٤٣	٤
٢	الأمام البخاري	تعليم كبار	٠	٠	٢	٢٣	٠

خدمات عامة

خدمة بريد
-----------

## أبو الذابح

البعد عن المركز ١٢ كم - الاتجاه شرق - نوع الطريق وعر  
اقرب مدينة أو قرية بها صحة سوق بني يزيد البعد ١٢ كم

خدمات التعليم

مستسل	اسم المدرسة	نوع التعليم	الجنس		عدد		
			ذكور	اناث	الفصول	الطلبة	معلمين
١	عبد الملك بن مروان	ابتدائي	٤	٠	٦	٦٠	٤

## القاع

البعد عن المركز ٢٨ كم - الاتجاه شرق - نوع الطريق وعر  
اقرب مدينة أو قرية بها صحة سوق بني يزيد البعد ٢٨ كم

خدمات التعليم

مستسل	اسم المدرسة	نوع التعليم	الجنس		عدد		
			ذكور	اناث	الفصول	الطلبة	معلمين
١	سعد بن عباده	ابتدائي	٧	٠	٦	٢٦	٧
٢	القاع	ابتدائي	٣	٠	٤	٢٨	٣

خدمات عامة

خدمة بريد
-----------

## مثيبه

البعد عن المركز ٢٤ كم - الاتجاه شمال شرق - نوع الطريق وعر  
اقرب مدينة أو قرية بها صحة سوق بني يزيد البعد ٢٤ كم

خدمات التعليم

مستسل	اسم المدرسة	نوع التعليم	الجنس		عدد		
			ذكور	اناث	الفصول	الطلبة	معلمين
١	اسامه بن زيد	ابتدائي	٦	٠	٦	٤٨	٦

خدمات عامة

مكتب بريد
-----------

## مركز جندم

### جندم

البعد عن المحافظة ٧٠ كم - الاتجاه شمال شرق - نوع الطريق اسفلت ٣٠ كم - وعر ٤٠ كم

#### خدمات التعليم

مستل	اسم المدرسة	نوع التعليم	الجنس		عدد		
			ذكور	اناث	معلمين	الطلبة	الفصول
١	سعيد بن المسيب	ابتدائي تحفيظ قرآن	ذكور		٦	٨٠	٦
٢	الأمير أحمد	متوسط	ذكور		٤	٨٣	٤
٣	جندم - الأمير أحمد	ثانوي	ذكور		٣	٤٠	٣
٤	سوق جندم	ابتدائي	اناث		٦	٥٥	٦
٥	سوق جندم	متوسط	اناث		٣	١٣	٣

#### خدمات الصحة

الوحدات الصحية	الإسم	عدد الأسرة
مركز رعاية صحية أولية	جندم	-

#### خدمات عامة

مركز اداري - خدمة بريد - هاتف
-------------------------------

### وادي تبشع

البعد عن المركز ١ كم - الاتجاه شرق - نوع الطريق سهل

اقرب مدينة أو قرية بها صحة الجادة البعد ٨ كم

#### خدمات التعليم

مستل	اسم المدرسة	نوع التعليم	الجنس		عدد		
			ذكور	اناث	معلمين	الطلبة	الفصول
١	سعيًا أم زراب	ابتدائي	ذكور		٦	٩٠	٦
٢	سعيًا	متوسط	ذكور		٣	٣٠	٣
٣	سعيًا	ثانوي	ذكور		٣	٤٦	٣
٤	سعيًا	ابتدائي	اناث		٦	٥٠	٦

#### خدمات عامة

خدمة بريد - بث تلفزيوني
-------------------------

### فراع البيض

البعد عن المركز ٤٩ كم - الاتجاه غرب - نوع الطريق وعر

اقرب مدينة أو قرية بها صحة جندم البعد ٤٩ كم

#### خدمات التعليم

مستل	اسم المدرسة	نوع التعليم	الجنس		عدد		
			ذكور	اناث	معلمين	الطلبة	الفصول
١	المعتصم بالله	ابتدائي	ذكور		٦	٣٥	٦
٢	المعتصم بالله	متوسط	ذكور		٣	١٨	٣
٣	فراع البيض	ابتدائي	اناث		٦	٣٤	٦

#### خدمات عامة

خدمة بريد
-----------

## الفروخيه

البعد عن المركز ٢٦ كم - الاتجاه شمال - نوع الطريق وعر  
اقرب مدينة أو قرية بها صحة جـذم البعد ٢٦ كم

خدمات التعليم

معلمين معلمات	عدد		الجنس		نوع التعليم	اسم المدرسة	مسلسل
	الطلبة	الفصول	ذكور	اناث			
٥	٥١	٦	ذكور		ابتدائي	الأمام الغزالي	١
٧	٧٠	٦	اناث		ابتدائي	الفروخية	٢

خدمات عامة

خدمة بريد - هاتف
------------------

## الصفه

البعد عن المركز ٣٣ كم - الاتجاه شمال - نوع الطريق وعر  
اقرب مدينة أو قرية بها صحة جـذم البعد ٣٣ كم

خدمات التعليم

معلمين معلمات	عدد		الجنس		نوع التعليم	اسم المدرسة	مسلسل
	الطلبة	الفصول	ذكور	اناث			
٦	٣٠	٦	ذكور		ابتدائي	الأمام الشاطبي	١
٥	٥٠	٦	اناث		ابتدائي	الصفه	٢

خدمات عامة

خدمة بريد - هاتف
------------------

## المحفر

البعد عن المركز ٣٩ كم - الاتجاه شمال شرق - نوع الطريق وعر  
اقرب مدينة أو قرية بها صحة جـذم البعد ٣٩ كم

خدمات التعليم

معلمين معلمات	عدد		الجنس		نوع التعليم	اسم المدرسة	مسلسل
	الطلبة	الفصول	ذكور	اناث			
٦	٣٨	٦	ذكور		ابتدائي	الأمام البصري	١
١٠	٤٤	٦	اناث		ابتدائي	بيرين	٢
٠	٤	١	اناث		تعليم كبيرات	بيرين	٣

خدمات عامة

خدمة بريد
-----------

## الأقصر

البعد عن المركز ٤٢ كم - الاتجاه شمال شرق - نوع الطريق وعر  
اقرب مدينة أو قرية بها صحة جـذم البعد ٤٢ كم

خدمات التعليم

معلمين معلمات	عدد		الجنس		نوع التعليم	اسم المدرسة	مسلسل
	الطلبة	الفصول	ذكور	اناث			
١٠	٨٦	٦	ذكور		ابتدائي	القاسية	١
٨	٣٦	٣	ذكور		متوسط	القاسية	٢
٧	٤٨	٦	اناث		ابتدائي	الأقصر	٣

خدمات عامة

خدمة بريد
-----------

## مركز سعيا

### المیقات

البعد عن المحافظة ٦٠ كم - الاتجاه شمال - نوع الطريق اسفلت  
اقرب مدينة أو قرية بها تعليم وادي تبشع البعد ١ كم - اقرب مدينة أو قرية بها صحة طفيل البعد ١١ كم

#### خدمات الصحة

الوحدات الصحية	الاسم	عدد الاسرة
اسعاف وهلال أحمر	يللم	-

#### خدمات عامة

مركز اداري - خدمة بريد
------------------------

## مركز المرقبان

### المرقبان

البعد عن المحافظة ١٩٥ كم - الاتجاه شمال غرب - نوع الطريق اسفلت ١٦٠ كم - وعبر ٣٥ كم

#### خدمات التعليم

مسلسل	اسم المدرسة	نوع التعليم	الجنس		عدد	
			ذكور	اناث	الصفوف	الطلبة
١	ابن الهيثم	ابتدائي	ذكور	٦	٧٩	٧
٢	ابن الهيثم	متوسط	ذكور	٢	٥٠	٨
٣	الملك سعود	ثانوي	ذكور	٢	٣٧	٠
٤	المرقبان	ابتدائي	اناث	٦	٦٦	٩
٥	المرقبان	متوسط	اناث	٣	٥٨	٥
٦	المرقبان	ثانوي	اناث	٣	٣٣	٦

#### خدمات الصحة

الوحدات الصحية	الاسم	عدد الاسرة
مركز رعاية صحية أولية	المرقبان	-

#### خدمات عامة

مركز اداري - كهرباء عامة - خدمة بريد - مكتب برق
---

### صبح

البعد عن المركز ١٢ كم - الاتجاه شمال غرب - نوع الطريق وعبر

#### خدمات التعليم

مسلسل	اسم المدرسة	نوع التعليم	الجنس		عدد	
			ذكور	اناث	الصفوف	الطلبة
١	طلحه بن عبيد الله	ابتدائي	ذكور	٦	٤٣	٧
٢	طلحه بن عبيد الله	تعليم كبار	ذكور	١	١٠	٠
٣	صبح بني ذبيان	ابتدائي	اناث	٦	٤٩	٧

#### خدمات الصحة

الوحدات الصحية	الاسم	عدد الاسرة
مركز رعاية صحية أولية	صبح بني ذبيان	-

#### خدمات عامة

خدمة بريد
-----------



## خلاصة عامة عن الخدمات في مركز المحافظة ( رابع )

البعد عن الإمارة ١٧٥ كم - الاتجاه شمال غرب - نوع الطريق إسفلت

### خدمات التعليم الحكومي

إناث				نوع التعليم	ذكور			
عدد					عدد			
المعلمات	الطالبات	الفصول	المدارس		المعلمين	الطلاب	الفصول	المدارس
٨	٥٤	٤	١	رياض أطفال	-	-	-	-
٩١	١٧٢٣	٦١	٥	ابتدائي	١٠٨	١٧٩٣	٧٤	٤
٤٨	٧٩١	٢٥	٣	متوسط	٥٧	٨٠٦	٣١	٢
٣٩	٦٣٦	١٨	٢	ثانوي	٤٤	٦٣٦	٢٢	١
٩	١١٢	٦	١	ابتدائي تحفيظ قرآن	١١	١٣٧	٧	١
٦	٣٩	٣	١	متوسط تحفيظ قرآن	٦	٥١	٣	١
٢٣	١٤٤	١٨	٥	تعليم كبار / كبيرات	٠	٣٤	٢	٢
-	-	-	-	متوسط ليلي	٠	٣٤	١	١
-	-	-	-	ثانوي ليلي	٠	٢٤	١	١

### خدمات التعليم الأهلي

إناث				نوع التعليم	ذكور			
عدد					عدد			
المعلمات	الطالبات	الفصول	المدارس		المعلمين	الطلاب	الفصول	المدارس
٢٠	٢٩٤	١٧	٣	رياض أطفال				
٣٨	٣٤٥	٢٠	١	ابتدائي	٤١	٣٣١	٢٠	١
٢	١٢٩	٧	١	متوسط	١٥	١١٣	٦	١
٣	٥٩	٥	١	ثانوي	١٣	٥٤	٥	١

### خدمات الصحة

عدد					القطاع
مراكز الإسعاف	المراكز والمستوصفات	الأطباء	الاسرة	المستشفيات	
١	٢	٧٣	١٤٠	١	حكومي
-	٤	-	-	-	أهلي

### خدمات عامة

مركز إداري - هاتف - أحوال مدنية - بلدية - وكالة سفر - تلکس - فرع أوقاف - بث تلفزيوني - فرع زراعي - جوازات - محكمة - كهرباء عامة - مندوبية تعليم بنات - مرور - كتابة عدل - مياه عامه - مكتب بريد - شرطة - مركز هيئة - ضمان اجتماعي - مكتب برق - دفاع مدني - مركز تنمية - خدمات مصرفية.



الجوبه

البعد عن المحافظة ١١٠ كم - الاتجاه شرق - نوع الطريق اسفلت ٦٠ كم وعمر ٥٠ كم  
اقرب مدينة أو قرية بها صحة البيار البعد ٦ كم

خدمات التعليم

معلمين معلمات	عدد		الجنس		نوع التعليم	اسم المدرسة	مسلسل
	الطلبة	الفصول	ذكور	اناث			
٨	١٠٧	٦	ذكور		ابتدائي	الجوبه	١
١١	١٢١	٦	اناث		ابتدائي	الرابعة حجر	٢

خدمات عامة

مركز اداري - خدمة بلدية - خدمة بريد
-------------------------------------

أم العظام

البعد عن المركز ١٢ كم - الاتجاه شمال - نوع الطريق وعمر  
اقرب مدينة أو قرية بها صحة البيار البعد ١٦ كم

خدمات التعليم

معلمين معلمات	عدد		الجنس		نوع التعليم	اسم المدرسة	مسلسل
	الطلبة	الفصول	ذكور	اناث			
٨	٧٠	٦	ذكور		ابتدائي	القثم بن عباس	١
٧	٣٣	٦	اناث		ابتدائي	الثالثة	٢

خدمات عامة

خدمة بلدية - خدمة بريد
------------------------

البيار

البعد عن المركز ٦ كم - الاتجاه شرق - نوع الطريق وعمر

خدمات التعليم

معلمين معلمات	عدد		الجنس		نوع التعليم	اسم المدرسة	مسلسل
	الطلبة	الفصول	ذكور	اناث			
١٧	٢٥٧	١٢	ذكور		ابتدائي	حذيفه بن اليمان	١
١٨	٢٩٣	٩	ذكور		متوسط	حذيفه بن اليمان	٢
١٧	١٧٩	٦	ذكور		ثانوي	حذيفه بن اليمان	٣
١٧	٢٣٠	١١	اناث		ابتدائي	حجر الثانيه	٤
٦	١٥٣	٦	اناث		متوسط	الثانية	٥
٤	١٩	٣	اناث		تعليم كبيرات	المركز الثاني بحجر	٦
٠	١٠	١	اناث		تعليم كبيرات	المركز الثالث بحجر	٧

خدمات الصحة

عدد الاسرة	الإسم	الوحدات الصحية
-	حجر	مركز رعاية صحية أولية

خدمات عامة

دفاع مدني - فرع أوقاف - خدمة بلدية - خدمة بريد - مندوبية تعليم بنات
---

## العمري الزويراء

البعد عن المركز ١٠ كم - الاتجاه شمال - نوع الطريق وعر  
اقرب مدينة أو قرية بها صحة البيار البعد ٤ كم

### خدمات التعليم

مستسل	اسم المدرسة	نوع التعليم	الجنس		
			ذكور	اناث	عدد
معلمين	الطلبة	الفصول	معلمين	معلمات	
١	كعب بن زهير	ابتدائي	٦	٥٠	٨

### خدمات عامة

خدمة بلدية - خدمة بريد
------------------------

## المازنييه

البعد عن المركز ٨ كم - الاتجاه شرق - نوع الطريق وعر  
اقرب مدينة أو قرية بها صحة البيار البعد ٢ كم

### خدمات التعليم

مستسل	اسم المدرسة	نوع التعليم	الجنس		
			ذكور	اناث	عدد
معلمين	الطلبة	الفصول	معلمين	معلمات	
١	المازني	ابتدائي	٩	١٤٥	١٤
٢	الأولى	ابتدائي	٦	١٤٩	١٥
٣	الأولى	متوسط	٣	١٠١	٤
٤	حجر	ثانوي	٦	١٩٥	١٠
٥	الأولى بحجر	تعليم كبيرات	٢	٧	٢

### خدمات عامة

فرع أوقاف - شرطة - مكتب بريد - مكتب برق
---

## مركز مستوره

### مستوره

البعد عن المحافظة ٤٠ كم - الاتجاه شمال - نوع الطريق اسفلت

### خدمات التعليم

مستسل	اسم المدرسة	نوع التعليم	الجنس		
			ذكور	اناث	عدد
معلمين	الطلبة	الفصول	معلمين	معلمات	
١	حمزه بن عبد المطلب	ابتدائي	١٧	٤٠٢	٢٣
٢	مستوره	متوسط	٧	٢٤٢	٢٣
٣	مستوره	ثانوي	٦	١٦٧	٥
٤	مستوره الأولى	ابتدائي	١٢	٣٨٣	١٦
٥	مستوره	متوسط	٦	١٩٩	٧
٦	مستوره	ثانوي	٦	١٥٦	١٣
٧	مستوره الأولى	تعليم كبيرات	٤	٢٥	٤

### خدمات الصحة

الاسم	الوحدات الصحية	عدد الاسرة
مستوره	مركز رعاية صحية أولية	-
مستوره	اسعاف وهلال أحمر	-

### خدمات عامة

مركز اداري - دفاع مدني - شرطة - كهرباء عامة - مكتب بريد - خدمة بلدية - هاتف حكومي وكبائن
--

## مركز النويبع

### النويبع (المركز)

البعد عن المحافظة ٣٥ كم - الاتجاه شمال شرق - نوع الطريق اسفلت ٢٥ كم- وعبر ١٠ كم

#### خدمات التعليم

مستسجل	اسم المدرسة	نوع التعليم	الجنس		عدد		
			ذكور	اناث	الفصول	الطلبة	معلمين / معلمات
١	الخليل بن أحمد	ابتدائي	ذكور		٦	٥٢	٩
٢	الخليل بن أحمد	متوسط	ذكور		٣	٢٧	٧
٣	النويبع	ابتدائي	اناث		٦	٣١	٤
٤	النويبع	متوسط	اناث		٣	٢٥	٧

#### خدمات الصحة

الوحدات الصحية	الإسم	عدد الاسرة
مركز رعاية صحية أولية	النويبع	-

#### خدمات عامة

مركز اداري - خدمة بريد - هاتف - بث تلفزيوني
---

### وادي تمايا

البعد عن المركز ٤٠ كم - الاتجاه جنوب شرق - نوع الطريق وعبر

اقرب مدينة أو قرية بها صحة مغنيه البعد ١١ كم

#### خدمات التعليم

مستسجل	اسم المدرسة	نوع التعليم	الجنس		عدد		
			ذكور	اناث	الفصول	الطلبة	معلمين / معلمات
١	المامون	ابتدائي	ذكور		٦	٤٤	٨
٢	تمايا	متوسط	ذكور		٣	٥٥	٥
٣	تمايا	ابتدائي	اناث		٦	٣١	٤

#### خدمات عامة

خدمة بريد - هاتف
------------------

### مغنيه

البعد عن المركز ٥٥ كم - الاتجاه جنوب شرق - نوع الطريق وعبر

#### خدمات التعليم

مستسجل	اسم المدرسة	نوع التعليم	الجنس		عدد		
			ذكور	اناث	الفصول	الطلبة	معلمين / معلمات
١	أبو سعيد الخدري	ابتدائي	ذكور		٦	٦٩	٧
٢	مغنيه	ابتدائي	اناث		٦	٥٨	٧
٣	مغنيه	متوسط	اناث		٣	٤٢	٤
٤	مغنيه	ثانوي	اناث		٢	٢١	١
٥	مغنيه	تعليم كبيرات	اناث		٣	١٥	٠
٦	مغنيه	معهد معلمات	اناث		١	٤١	١١

#### خدمات الصحة

الوحدات الصحية	الإسم	عدد الاسرة
مركز رعاية صحية أولية	مغنيه	-

#### خدمات عامة

خدمة بريد - هاتف
------------------

## وادي ندا

البعد عن المركز ٧٥ كم - الاتجاه جنوب شرق - نوع الطريق وعمر  
اقرب مدينة أو قرية بها صحة مغنييه البعد ١٠ كم

خدمات التعليم

مستل	اسم المدرسة	نوع التعليم	الجنس		عدد		
			ذكور	اناث	معلمين	الطلبة	الفصول
١	عكرمه بن عمرو	ابتدائي	٥	١٣	٤	٤	٤

## مركز القضيمة

### صعبر السفران الشرقيه والغريبه

البعد عن المحافظة ٤٥ كم - الاتجاه جنوب - نوع الطريق اسفلت

خدمات التعليم

مستل	اسم المدرسة	نوع التعليم	الجنس		عدد		
			ذكور	اناث	معلمين	الطلبة	الفصول
١	مروان بن الحكم	ابتدائي	٦	٧١	٩	٩	٩
٢	صعبر	متوسط	٣	٥٢	٧	٧	٧
٣	صعبر	ابتدائي	٦	٥١	٩	٩	٩
٤	صعبر	متوسط	٣	٤٥	٨	٨	٨
٥	صعبر	تعليم كبيرات	٢	٧	٢	٢	٢

خدمات الصحة

الوحدات الصحية	الاسم	عدد الاسرة
مركز رعاية صحية أولية	صعبر	-

خدمات عامة

مركز اداري - جوازات - شرطة - كهرباء عامة - خدمة بلدية - خدمة بريد - هاتف دوائر حكومية - بث تلفزيوني
---

## ميناء القضيمة العسكري

البعد عن المركز ١٨ كم - الاتجاه جنوب غرب - نوع الطريق اسفلت

اقرب مدينة أو قرية بها تعليم القضيمة البعد ١٨ كم - اقرب مدينة أو قرية بها صحة صعبر السفران الشرقيه والغريبه البعد ١٨ كم

خدمات عامة

كهرباء عامة - هاتف
--------------------

## القضيمة

البعد عن المركز ١٢ كم - الاتجاه جنوب - نوع الطريق اسفلت

اقرب مدينة أو قرية بها صحة صعبر السفران الشرقيه والغريبه البعد ١٢ كم

خدمات التعليم

مستل	اسم المدرسة	نوع التعليم	الجنس		عدد		
			ذكور	اناث	معلمين	الطلبة	الفصول
١	الحسن بن علي	ابتدائي	٦	٨٥	١١	١١	١١
٢	القضيمة	ابتدائي	٦	٥٥	١٣	١٣	١٣

خدمات عامة

مياه عامة - كهرباء عامة - خدمة بلدية - خدمة بريد - هاتف
---

## كليته

البعد عن المركز ١٨ كم - الاتجاه شمال شرق - نوع الطريق سهل

### خدمات التعليم

مستسل	اسم المدرسة	نوع التعليم	الجنس		عدد		
			ذكور	اناث	الفصول	الطلبة	معلمين / معلمات
١	أبو قحافه	ابتدائي	ذكور		٦	٩٥	٩
٢	أحمد بن حنبل	ابتدائي	ذكور		٧	١٣٨	٩
٣	كليته	متوسط	ذكور		٦	١٤٧	٨
٤	كليته	ثانوي	ذكور		٣	٧٨	١٢
٥	كليته	ابتدائي	اناث		٦	١٨٠	٨
٦	كليته	متوسط	اناث		٥	١٤٣	٩
٧	كليته	ثانوي	اناث		٦	١١٣	١٠
٨	كليته	تعليم كبيرات	اناث		٢	٦	٣

### خدمات الصحة

الوحدات الصحية	الاسم	عدد الاسرة
مركز رعاية صحية أولية	كليته	-

### خدمات عامة

خدمة بلدية - خدمة بريد
------------------------

## الحصينيه

البعد عن المركز ٣٠ كم - الاتجاه شرق - نوع الطريق سهل

اقرب مدينة أو قرية بها صحة كليته البعد ١٠ كم

### خدمات التعليم

مستسل	اسم المدرسة	نوع التعليم	الجنس		عدد		
			ذكور	اناث	الفصول	الطلبة	معلمين / معلمات
١	الجاب بن المنذر	ابتدائي	ذكور		٦	٦١	٧
٢	الحصينيه	ابتدائي	اناث		٦	٦٢	٧
٣	الحصينيه	تعليم كبيرات	اناث		٣	٨	٣

### خدمات عامة

خدمة بريد
-----------

## مركز الأبواء

## التنضييه

البعد عن المحافظة ٧٠ كم - الاتجاه شمال شرق - نوع الطريق اسفلت

### خدمات التعليم

مستسل	اسم المدرسة	نوع التعليم	الجنس		عدد		
			ذكور	اناث	الفصول	الطلبة	معلمين / معلمات
١	الأولى بالأبواء	ابتدائي	اناث		٦	١٦٩	٨
٢	الأبواء	متوسط	اناث		٦	١٣١	١١
٣	الأبواء	ثانوي	اناث		٥	١٠٤	١٠

## تابع خدمات التعليم

مستسل	اسم المدرسة	نوع التعليم	الجنس		
			ذكور	اناث	عدد
معلمين	الطلبة	الفصول	معلمين	معلمات	
٤	الأولى بالأبواء	تعليم كبيرات	ذكور	اناث	٣
٥	الأبواء	معهد معلمات	اناث	اناث	٣
					١٣
					٤٢
					٢
					١

## خدمات الصحة

الوحدات الصحية	الاسم	عدد الأسرة
مركز رعاية صحية أولية	الأبواء	-
مكافحة الأمراض المستوطنة	الأبواء	-

## خدمات عامة

مركز اداري - كهرباء عامة - خدمة بريد
--------------------------------------

## أم عثمان

البعد عن المركز ٥ كم - الاتجاه جنوب غرب - نوع الطريق سهل  
اقرب مدينة أو قرية بها تعليم التنضيبه البعد ٥ كم - اقرب مدينة أو قرية بها صحة التنضيبه البعد ٥ كم

## خدمات عامة

كهرباء عامة - هاتف
--------------------

## نزله الأمير (السهباء)

البعد عن المركز ٣ كم - الاتجاه شرق - نوع الطريق اسفلت  
اقرب مدينة أو قرية بها صحة التنضيبه البعد ٣ كم

## خدمات التعليم

مستسل	اسم المدرسة	نوع التعليم	الجنس		
			ذكور	اناث	عدد
معلمين	الطلبة	الفصول	معلمين	معلمات	
١	الأبواء	متوسط	ذكور	اناث	١٦
٢	الأبواء	ثانوي	ذكور	اناث	١١
					١٨٦
					١٠٣
					٨
					٤

## خدمات عامة

كهرباء عامة - خدمة بريد
-------------------------

## البحره

البعد عن المركز ١ كم - الاتجاه جنوب غرب - نوع الطريق اسفلت  
اقرب مدينة أو قرية بها صحة التنضيبه البعد ١ كم

## خدمات التعليم

مستسل	اسم المدرسة	نوع التعليم	الجنس		
			ذكور	اناث	عدد
معلمين	الطلبة	الفصول	معلمين	معلمات	
١	شهاب الدين العسقلاني	ابتدائي	ذكور	اناث	١٠
					١٢٣
					٧

## خدمات عامة

كهرباء عامة - خدمة بريد
-------------------------

## أم السدر (الفارغ)

البعد عن المركز ٤ كم - الاتجاه شرق - نوع الطريق اسفلت  
اقرب مدينة أو قرية بها صحة التنضيبه البعد ٤ كم

### خدمات التعليم

معلمين	عدد		الجنس		نوع التعليم	اسم المدرسة	مسلسل
	الطلبة	الفصول	ذكور	اناث			
معلمات	٦٦	٦	ذكور	اناث	ابتدائي	ابن القيم	١

### خدمات عامة

كهرباء عامة - خدمة بريد
-------------------------

## أم الطين

البعد عن المركز ١٢ كم - الاتجاه شرق - نوع الطريق اسفلت  
اقرب مدينة أو قرية بها صحة التنضيبه البعد ٨ كم

### خدمات التعليم

معلمين	عدد		الجنس		نوع التعليم	اسم المدرسة	مسلسل
	الطلبة	الفصول	ذكور	اناث			
معلمات	٥٥	٦	ذكور	اناث	ابتدائي	هشام بن عبد الملك	١

### خدمات عامة

كهرباء عامة - خدمة بريد
-------------------------

## المرتج

البعد عن المركز ٨ كم - الاتجاه شرق - نوع الطريق اسفلت  
اقرب مدينة أو قرية بها صحة التنضيبه البعد ١٢ كم

### خدمات التعليم

معلمين	عدد		الجنس		نوع التعليم	اسم المدرسة	مسلسل
	الطلبة	الفصول	ذكور	اناث			
معلمات	٩١	٦	اناث	اناث	ابتدائي	الثانية بالأبواء	١
	١٢	٣	اناث	اناث	تعليم كبيرات	الثانية بالأبواء	٢

### خدمات عامة

كهرباء عامة - خدمة بريد
-------------------------

## خلاصة عامة عن الخدمات في مركز المحافظة (الجموم)

البعد عن الإمارة ٢٥ كم - الاتجاه شمال - نوع الطريق إسفلت

### خدمات التعليم الحكومي

إناث				نوع التعليم	ذكور			
عدد					عدد			
المعلمين	الطلاب	الفصول	المدارس		المعلمين	الطلاب	الفصول	المدارس
٤	٩١	٤	١	رياض أطفال	-	-	-	-
٨١	١٢٠١	٥٠	٤	ابتدائي	١٠١	١٢٧١	٦٣	٥
٣٦	٥٩٢	١٩	٢	متوسط	٥٨	٧٩٩	٢٨	٢
٣١	٤٩٨	١٤	٢	ثانوي	٥٢	٦٩٦	٢٠	١
٠	١٠	١	١	ابتدائي تحفيظ قرآن	-	-	-	-
٤	٣٨	٤	١	تعليم كبار / كبيرات	٠	٤٣	٣	١
-	-	-	-	متوسط ليلي	٠	١٥١	٣	١
-	-	-	-	ثانوي ليلي	٠	٢٢٤	٣	١

### خدمات الصحة

عدد					القطاع
مراكز الإسعاف	المراكز والمستوصفات	الأطباء	الاسرة	المستشفيات	
١	١	-	-	-	حكومي
-	٢	-	-	-	أهلي

### خدمات عامة

مركز إداري - هاتف - بلدية - تليكس - فرع أوقاف - بث تلفزيوني - محكمة - كهرباء عامة - مندوبية تعليم بنات - مرور - مياه عامة - مكتب بريد - شرطة - مركز هيئة - مكتب برق - دفاع مدني - مركز تنمية - خدمات مصرفية.



## أبو شعيب

البعد عن المحافظة ٤ كم - الاتجاه جنوب غرب - نوع الطريق اسفلت  
أقرب مدينة أو قرية بها صحة الجموم البعد ٤ كم

### خدمات التعليم

معلمين معلمات	عدد		الجنس		نوع التعليم	اسم المدرسة	مسلسل
	الطلبة	الفصول	ذكور	اناث			
١١	١١٥	٦	ذكور		ابتدائي	أبو شعيب	١
١	١٢	١	-		رياض أطفال	أبو شعيب	٢
١٠	١٩٢	٨	اناث		ابتدائي	أبو شعيب	٣
١٢	٧٣	٣	اناث		متوسط	أبو شعيب	٤
٥	٧٤	٣	اناث		ثانوي	أبو شعيب	٥
١	٤	٢	اناث		تعليم كبيرات	أبو شعيب	٦

### خدمات عامة

مياه عامة - خدمة بريد - خدمة بلدية - بث تلفزيوني
--

## دف زيني

البعد عن المحافظة ٨ كم - الاتجاه جنوب غرب - نوع الطريق اسفلت  
أقرب مدينة أو قرية بها صحة الجموم البعد ٨ كم

### خدمات التعليم

معلمين معلمات	عدد		الجنس		نوع التعليم	اسم المدرسة	مسلسل
	الطلبة	الفصول	ذكور	اناث			
١٤	١٦٤	٩	ذكور		ابتدائي	دف زيني	١
١٠	١٠٢	٦	اناث		ابتدائي	دف زيني	٢
٧	٧٠	٣	اناث		متوسط	دف زيني	٣
٩	٥٢	٣	اناث		ثانوي	دف زيني	٤
١	٣	١	اناث		تعليم كبيرات	دف زيني	٥

### خدمات عامة

خدمة بلدية - خدمة بريد
------------------------

## البرابر

البعد عن المحافظة ١٠ كم - الاتجاه جنوب غرب - نوع الطريق اسفلت ٨ كم - وعبر ٢ كم  
اقرب مدينة أو قرية بها صحة الحميمه البعد ٢ كم

### خدمات التعليم

معلمين معلمات	عدد		الجنس		نوع التعليم	اسم المدرسة	مسلسل
	الطلبة	الفصول	ذكور	اناث			
١٠	٧٣	٦	ذكور		ابتدائي	البرابر	١
٩	٩٨	٦	اناث		ابتدائي	البرابر	٢
٧	٤٧	٣	اناث		متوسط	البرابر	٣

### خدمات عامة

خدمة بلدية - خدمة بريد - بث تلفزيوني
--------------------------------------

## الحميمه

البعد عن المحافظة ١٠ كم - الاتجاه جنوب غرب - نوع الطريق اسفلت

### خدمات التعليم

مستسل	اسم المدرسة	نوع التعليم	الجنس			عدد	
			ذكور	اناث	الفصول	الطلبة	معلمين
١	الحميمه	ابتدائي	ذكور	اناث	٦	٤٩	٧

### خدمات الصحة

الوحدات الصحية	الاسم	عدد الاسرة
مركز رعاية صحية أولية	الحميمه	-

### خدمات عامة

خدمة بلدية - خدمة بريد - بث تلفزيوني
--------------------------------------

## صمد الحميمه

البعد عن المحافظة ١١ كم - الاتجاه جنوب غرب - نوع الطريق اسفلت  
اقرب مدينة أو قرية بها صحة الحميمه البعد ١ كم

### خدمات التعليم

مستسل	اسم المدرسة	نوع التعليم	الجنس			عدد	
			ذكور	اناث	الفصول	الطلبة	معلمين
١	الصمد	ابتدائي	ذكور	اناث	٦	١١٨	٩
٢	الصمد	تعليم كبار	ذكور	اناث	١	٥	٠
٣	الصمد	ابتدائي	اناث	اناث	٦	١١٨	٩
٤	الصمد	متوسط	اناث	اناث	٣	٧١	٩
٥	الصمد	ثانوي	اناث	اناث	٣	٤٤	٧

### خدمات عامة

خدمة بلدية - بث تلفزيوني
--------------------------

## المرشديه

البعد عن المحافظة ١٣ كم - الاتجاه جنوب غرب - نوع الطريق اسفلت ٨ كم - سهل ٥ كم  
اقرب مدينة أو قرية بها صحة الحميمه البعد ٤ كم

### خدمات التعليم

مستسل	اسم المدرسة	نوع التعليم	الجنس			عدد	
			ذكور	اناث	الفصول	الطلبة	معلمين
١	المرشديه	ابتدائي	ذكور	اناث	٦	٨٠	١٢
٢	المرشديه	متوسط	ذكور	اناث	٦	١٧٨	١٧
٣	المرشديه	ثانوي	ذكور	اناث	٥	١٣٣	١٢
٤	المرشديه	ابتدائي	اناث	اناث	٥	٤٣	٧
٥	المرشديه	متوسط	اناث	اناث	٣	٢٩	١٣
٦	المرشديه	ثانوي	اناث	اناث	٥	١٢٦	٥

### خدمات عامة

خدمة بلدية - خدمة بريد
------------------------

## غزيات

البعد عن المحافظة ٨ كم - الاتجاه شمال - نوع الطريق اسفلت  
اقرب مدينة أو قرية بها صحة الجموم البعد ٨ كم

### خدمات التعليم

مسلسل	اسم المدرسة	نوع التعليم	الجنس		عدد		
			ذكور	اناث	الفصول	الطلبة	معلمين / معلمات
١	الغزيات	ابتدائي	ذكور		١٢	٢٠٣	٢١
٢	الغزيات	متوسط	ذكور		٦	١١٤	١٤
٣	الغزيات	تعليم كبار	ذكور		٣	٢٦	٠
٤	غزيات	ابتدائي	اناث		٩	١٨٠	١٢
٥	غزيات	متوسط	اناث		٣	٦٣	١٠

### خدمات عامة

كهرباء عامة - خدمة بلدية - خدمة بريد - بث تلفزيوني
--

## ابي عروه

البعد عن المحافظة ٧ كم - الاتجاه شمال شرق - نوع الطريق اسفلت

### خدمات التعليم

مسلسل	اسم المدرسة	نوع التعليم	الجنس		عدد		
			ذكور	اناث	الفصول	الطلبة	معلمين / معلمات
١	أبو عروه	ابتدائي	ذكور		١١	٢٠٩	١٩
٢	أبو عروه	متوسط	ذكور		٦	١٣٢	١٧
٣	أبو عروه	رياض أطفال	-		٢	٤٠	٠
٤	أبو عروه	ابتدائي	اناث		٩	١٨٩	١٦
٥	أبو عروه	متوسط	اناث		٤	١١٥	٩
٦	أبو عروه	ثانوي	اناث		٦	١٦٠	١٤
٧	أبو عروه	تعليم كبيرات	اناث		١	٨	٠

### خدمات الصحة

الوحدات الصحية	الاسم	عدد الاسرة
مركز رعاية صحية أولية	أبو عروه	-

### خدمات عامة

مياه عامة - كهرباء عامة - خدمة بلدية - خدمة بريد - بث تلفزيوني
--

## الخياف

البعد عن المحافظة ١٠ كم - الاتجاه شمال شرق - نوع الطريق اسفلت  
اقرب مدينة أو قرية بها صحة أبي عروه البعد ٣ كم

### خدمات التعليم

مسلسل	اسم المدرسة	نوع التعليم	الجنس		عدد		
			ذكور	اناث	الفصول	الطلبة	معلمين / معلمات
١	خياف الرواجح	ابتدائي	ذكور		٦	١٠٨	٩
٢	خياف الرواجح	ابتدائي	اناث		٦	١١٦	٨
٣	خياف الرواجح	متوسط	اناث		٣	٦٣	٩
٤	خياف الرواجح	تعليم كبيرات	اناث		١	٢	١

### خدمات عامة

كهرباء عامة - خدمة بلدية - خدمة بريد - بث تلفزيوني
--

## أبو الحصاني

البعد عن المحافظة ١٣ كم - الاتجاه شمال شرق - نوع الطريق اسفلت  
اقرب مدينة أو قرية بها صحة أبي عروه البعد ٦ كم

### خدمات التعليم

مستل	اسم المدرسة	نوع التعليم	الجنس		
			ذكور	اناث	عدد
معلمين	الطلبة	الفصول	معلمين	معلمات	
١	أبو حصاني	ابتدائي	٧	٢٢	٦

### خدمات عامة

خدمة بلدية - خدمة بريد
------------------------

## مركز عسفان

### عسفان

البعد عن المحافظة ٥٥ كم - الاتجاه شمال - نوع الطريق اسفلت

### خدمات التعليم

مستل	اسم المدرسة	نوع التعليم	الجنس		
			ذكور	اناث	عدد
معلمين	الطلبة	الفصول	معلمين	معلمات	
١	عسفان	ابتدائي	١١	١٣٤	٦
٢	عسفان	متوسط	١٢	١٠١	٣
٣	عسفان	ثانوي	١٢	١٤٥	٥
٤	عسفان	رياض أطفال	١	٢٥	١
٥	عسفان	ابتدائي	١٠	١٥٢	٦
٦	عسفان	متوسط	٨	١١٦	٦
٧	عسفان	ثانوي	١٢	١٠٩	٥
٨	عسفان	تعليم كبيرات	٠	٥	١

### خدمات الصحة

الاسم	عدد الاسرة	عدد الاطباء	الوحدات الصحية
عسفان	-	-	مركز رعاية صحية أولية
عسفان	-	-	اسعاف وهلال أحمر
محمد باشاراحيل	٩٦	٢٧	مستشفى أهلى
البشرى	-	-	مستوصف أهلى

### خدمات عامة

مركز اداري - شرطة - مياه عامة - كهرباء عامة - مكتب بريد - خدمة بلدية - هاتف دوائر حكومية - بث تلفزيوني - مندوبية تعليم بنات
---

## فيده النخل

البعد عن المركز ٦ كم - الاتجاه شرق - نوع الطريق سهل  
اقرب مدينة أو قرية بها صحة عسفان البعد ٦ كم

### خدمات التعليم

مستل	اسم المدرسة	نوع التعليم	الجنس		
			ذكور	اناث	عدد
معلمين	الطلبة	الفصول	معلمين	معلمات	
١	فيده	ابتدائي	٨	٤٤	٦
٢	فيده	ابتدائي	٨	٤٧	٦
٣	فيده	تعليم كبيرات	١	١٨	١

### خدمات عامة

مياه عامة - كهرباء عامة - خدمة بلدية
--------------------------------------

## الغولاء

البعد عن المركز ١٣ كم - الاتجاه غرب - نوع الطريق اسفلت ٨ كم - سهل ٥ كم  
اقرب مدينة أو قرية بها صحة عسفان البعد ١٣ كم

### خدمات التعليم

معلمين	عدد		الجنس		نوع التعليم	اسم المدرسة	مسلسل
	الطلبة	الفصول	ذكور	اناث			
١٢	٩٠	٦	ذكور		ابتدائي	الغولا	١
٨	٥٠	٣	ذكور		متوسط	الغولا	٢
١١	٨٢	٦	اناث		ابتدائي	الغولا	٣
٧	٤٢	٣	اناث		متوسط	الغولا	٤
٨	٤٤	٣	اناث		ثانوي	الغولا	٥
٢	٢٣	٢	اناث		تعليم كبيرات	الغولا	٦

### خدمات عامة

خدمة بريد - هاتف دوائر حكومية
-------------------------------

## المقيطع

البعد عن المركز ٢٠ كم - الاتجاه شرق - نوع الطريق اسفلت  
اقرب مدينة أو قرية بها صحة الشامييه البعد ٥ كم

### خدمات التعليم

معلمين	عدد		الجنس		نوع التعليم	اسم المدرسة	مسلسل
	الطلبة	الفصول	ذكور	اناث			
٨	٥٣	٦	ذكور		ابتدائي	المقيطع	١
١٠	٧٠	٦	اناث		ابتدائي	المقيطع	٢
٧	٣٤	٣	اناث		متوسط	المقيطع	٣
١	١٨	١	اناث		تعليم كبيرات	المقيطع	٤

### خدمات عامة

خدمة بريد
-----------

## الشامييه

البعد عن المركز ٢٢ كم - الاتجاه جنوب شرق - نوع الطريق اسفلت

### خدمات التعليم

معلمين	عدد		الجنس		نوع التعليم	اسم المدرسة	مسلسل
	الطلبة	الفصول	ذكور	اناث			
١٥	١٦٠	٩	ذكور		ابتدائي	الهنيه	١
١٧	١٢٥	٦	ذكور		متوسط	الهنيه	٢
٩	١٢٢	٥	ذكور		ثانوي	الهنيه	٣
٩	١٥٥	٦	اناث		ابتدائي	الشامييه	٤
١٠	٦٨	٣	اناث		متوسط	الشامييه	٥
٨	٨٦	٥	اناث		ثانوي	الشامييه	٦
٢	١٥	٢	اناث		تعليم كبيرات	الشامييه	٧

### خدمات الصحة

عدد الأسرة	الإسم	الوحدات الصحية
-	الشامييه	مركز رعاية صحية أولية

### خدمات عامة

خدمة بلدية - خدمة بريد - هاتف دوائر حكومية
--

## مركز مدركه

### مدركه

البعد عن المحافظة ٨٥ كم - الاتجاه شمال شرق - نوع الطريق اسفلت

#### خدمات التعليم

معلمين	عدد		الجنس		نوع التعليم	اسم المدرسة	مدرسه
	الطلبة	الفصول	ذكور	اناث			
١٩	٣٣١	١٢	ذكور		ابتدائي	مدرسه	١
١٤	١٧٦	٦	ذكور		متوسط	مدرسه	٢
١٣	١٢٢	٥	ذكور		ثانوي	مدرسه	٣
١٥	٢٦٠	١٢	اناث		ابتدائي	مدرسه	٤
١٠	١٤١	٦	اناث		متوسط	مدرسه	٥
٧	١٠٨	٥	اناث		ثانوي	مدرسه	٦
٣	١١	٣	اناث		تعليم كبيرات	مدرسه	٧

#### خدمات الصحة

عدد الاسرة	الاسم	الوحدات الصحية
-	مدرسه	مركز رعاية صحية أولية

#### خدمات عامة

مركز اداري - جوازات - دفاع مدني - محكمة - مركز هيئه - شرطة - مكتب بريد - خدمة بلدية - مكتب برق - هاتف دوائر حكومية - مندوبية تعليم بنات
---

### وادي مسيحه

البعد عن المركز ٨ كم - الاتجاه شمال غرب - نوع الطريق سهل

اقرب مدينة أو قرية بها صحة مدرسه البعد ٨ كم

#### خدمات التعليم

معلمين	عدد		الجنس		نوع التعليم	اسم المدرسة	مدرسه
	الطلبة	الفصول	ذكور	اناث			
٧	٤٥	٦	ذكور		ابتدائي	مسيحه	١
٣	٤٤	٣	اناث		ابتدائي	مسيحه	٢
١	١٠	١	اناث		تعليم كبيرات	مسيحه	٣

#### خدمات عامة

خدمة بريد
-----------

## مركز هدي الشام

### عين البريكة - الكدوه

البعد عن المحافظة ٣٥ كم - الاتجاه شمال شرق - نوع الطريق اسفلت

اقرب مدينة أو قرية بها صحة صمد بديري البعد ٢ كم

#### خدمات التعليم

معلمين	عدد		الجنس		نوع التعليم	اسم المدرسة	مدرسه
	الطلبة	الفصول	ذكور	اناث			
١٧	١٧٩	١٠	ذكور		ابتدائي	هدى الشام	١
١٢	١٦٨	٦	ذكور		متوسط	هدى الشام	٢
١٣	١٤٢	٦	ذكور		ثانوي	هدى الشام	٣

#### خدمات عامة

مركز اداري - مكتب بريد - خدمة بلدية - هاتف دوائر حكومية - بث تلفزيوني
---

## صمد بديري

البعد عن المركز ٢ كم - الاتجاه شمال غرب - نوع الطريق اسفلت

### خدمات التعليم

مستسل	اسم المدرسة	نوع التعليم	الجنس		
			ذكور	اناث	الفصول
١	هارون الرشيد	ابتدائي	٨	١٢٧	١٥
٢	هدى الشام	رياض أطفال	-	٣٨	١
٣	هدى الشام	ابتدائي	١٢	٢٥٨	١٥
٤	هدى الشام	متوسط	٤	١٣٨	٩
٥	هدى الشام	تعليم كبيرات	٤	٤٣	٤

### خدمات الصحة

الوحدات الصحية	الاسم	عدد الاسرة
مركز رعاية صحية أولية	هدى الشام	-

### خدمات عامة

مركز اداري - خدمة بلدية - خدمة بريد - هاتف - بث تلفزيوني
--

## مركز رهاط

### المجمعه

البعد عن المحافظة ١١٥ كم - الاتجاه شمال شرق - نوع الطريق اسفلت

### خدمات التعليم

مستسل	اسم المدرسة	نوع التعليم	الجنس		
			ذكور	اناث	الفصول
١	المجمعة	ابتدائي	١٢	٢٤٠	١٩
٢	المجمعة	متوسط	٦	١١٩	١٢
٣	المجمعة	تعليم كبار	٢	٢٤	٠

### خدمات الصحة

الوحدات الصحية	الاسم	عدد الاسرة
مركز رعاية صحية أولية	رهاط	-

### خدمات عامة

مركز اداري - خدمة بريد - هاتف دوائر حكومية
--

### أم سريحه

البعد عن المركز ٢ كم - الاتجاه شمال - نوع الطريق سهل

اقرب مدينة أو قرية بها صحة المجمعه البعد ٢ كم

### خدمات التعليم

مستسل	اسم المدرسة	نوع التعليم	الجنس		
			ذكور	اناث	الفصول
١	رهاط - المجمعة	ابتدائي	١١	٢١٥	١٤
٢	رهاط - المجمعة	متوسط	٥	١٠٣	١٠
٣	رهاط	ثانوي	٥	٦٥	٨
٤	رهاط	تعليم كبيرات	٣	٢٨	٣

### خدمات عامة

خدمة بريد
-----------

## مركز الفواره

### الفواره - بني مسعود

البعد عن المحافظة ١٠٠ كم - الاتجاه شمال شرق - نوع الطريق اسفلت ٦٠ كم - وعبر ٤٠ كم

#### خدمات التعليم

معلمين	عدد		الجنس		نوع التعليم	اسم المدرسة	مستل
	معلمين	الطلبة	الفصول	ذكور			
٨	٦٧	٦	ذكور		ابتدائي	الفواره	١
٧	٣٢	٢	ذكور		متوسط	الفواره	٢
٧	٥٤	٦	اناث		ابتدائي	الفواره	٣

#### خدمات الصحة

عدد الاسرة	الاسم	الوحدات الصحية
-	الفواره بني مسعود	مركز رعاية صحية أولية

#### خدمات عامة

مركز اداري - خدمة بريد - هاتف دوائر حكومية
--

## مركز عين شمس

### عين شمس

البعد عن المحافظة ١٠ كم - الاتجاه شرق - نوع الطريق اسفلت

#### خدمات التعليم

معلمين	عدد		الجنس		نوع التعليم	اسم المدرسة	مستل
	معلمين	الطلبة	الفصول	ذكور			
٩	٩١	٦	ذكور		ابتدائي	عين شمس	١
١٠	٧٨	٦	اناث		ابتدائي	عين شمس	٢
٩	٤٩	٣	اناث		متوسط	عين شمس	٣
٠	٤٧	٣	اناث		ثانوي	عين شمس	٤

#### خدمات الصحة

عدد الاسرة	الاسم	الوحدات الصحية
-	عين شمس	مركز رعاية صحية أولية

#### خدمات عامة

مركز اداري - كهرباء عامة - خدمة بلدية - خدمة بريد - هاتف - بث تلفزيوني
--

### أم فراعته - حي النزاهة

البعد عن المركز ٩ كم - الاتجاه شرق - نوع الطريق اسفلت

اقرب مدينة أو قرية بها صحة عين شمس البعد ٩ كم

#### خدمات التعليم

معلمين	عدد		الجنس		نوع التعليم	اسم المدرسة	مستل
	معلمين	الطلبة	الفصول	ذكور			
١١	٩٩	٦	ذكور		ابتدائي	ابن خلدون	١
١١	١٠٨	٧	اناث		ابتدائي	النزاهة	٢

#### خدمات عامة

كهرباء عامة - خدمة بلدية - خدمة بريد - بث تلفزيوني
--



## مزارع بئر الغنم

البعد عن المركز ١٢ كم - الاتجاه شرق - نوع الطريق سهل  
أقرب مدينة أو قرية بها صحة عين شمس البعد ١٢ كم

### خدمات التعليم

مستسل	اسم المدرسة	نوع التعليم	الجنس		
			ذكور	اناث	عدد
معلمين	الطلبة	الفصول	معلمين	معلمات	
١	ثابت بن قيس	ابتدائي	٦	٨١	١٠

### خدمات عامة

خدمة بريد
-----------

## مركز الريان

### الريان

البعد عن المحافظة ٣٥ كم - الاتجاه شرق - نوع الطريق اسفلت

### خدمات التعليم

مستسل	اسم المدرسة	نوع التعليم	الجنس		
			ذكور	اناث	عدد
معلمين	الطلبة	الفصول	معلمين	معلمات	
١	الريان	ابتدائي	٦	٨٢	١٢
٢	الريان	متوسط	٢	٩٦	١١
٣	الريان	ثانوي	٢	٦٩	٧
٤	الريان	ابتدائي	٦	٩٠	٨
٥	الريان	متوسط	٣	٨٥	١٢
٦	الريان	ثانوي	٤	٦٠	٧
٧	الريان	تعليم كبيرات	١	١٥	١

### خدمات الصحة

الوحدات الصحية	الإسم	عدد الأسرة
مركز رعاية صحية أولية	الريان	-

### خدمات عامة

مركز اداري - كهرباء عامة - خدمة بلدية - خدمة بريد - هاتف دوائر حكومية - بث تلفزيوني
---

## مركز القفيف

### القفيف - العفراء

البعد عن المحافظة ١١٥ كم - الاتجاه شرق - نوع الطريق اسفلت ٧٥ كم - وعر ٤٠ كم

### خدمات التعليم

مستسل	اسم المدرسة	نوع التعليم	الجنس		
			ذكور	اناث	عدد
معلمين	الطلبة	الفصول	معلمين	معلمات	
١	القفيف	ابتدائي	٦	٧٠	٨
٢	القفيف	متوسط	٣	٥٠	٣
٣	القفيف	ثانوي	٣	٤٧	١٠
٤	القفيف	ابتدائي	٦	٥١	٨

### خدمات الصحة

الوحدات الصحية	الإسم	عدد الأسرة
مركز رعاية صحية أولية	القفيف	-

### خدمات عامة

مركز اداري - خدمة بريد - هاتف - بث تلفزيوني
---

## أبو عشر (حارة الشليات)

البعد عن المركز ٩ كم - الاتجاه شمال - نوع الطريق وعمر  
أقرب مدينة أو قرية بها صحة القفيف - العفراء البعد ٩ كم

### خدمات التعليم

مستل	اسم المدرسة	نوع التعليم	الجنس			عدد	
			ذكور	إناث	الفصول	الطلبة	معلمين معلمات
١	أبو عشر	ابتدائي	ذكور		٦	٤٥	٧
٢	أبو عشر	ابتدائي	إناث		٦	٤٢	١٠

### خدمات عامة

خدمة بريد - بث تلفزيوني
-------------------------

## القعطبه

البعد عن المركز ١٨ كم - الاتجاه شمال غرب - نوع الطريق وعمر  
أقرب مدينة أو قرية بها صحة القفيف - العفراء البعد ١٨ كم

### خدمات التعليم

مستل	اسم المدرسة	نوع التعليم	الجنس			عدد	
			ذكور	إناث	الفصول	الطلبة	معلمين معلمات
١	القعطبه	ابتدائي	ذكور		٦	٧١	٧
٢	القعطبه	متوسط	ذكور		٣	٤٥	٨

### خدمات عامة

خدمة بريد - بث تلفزيوني
-------------------------



## خلاصة عامة عن الخدمات في مركز المحافظة (خليص)

البعد عن الإمارة ١٢٠ كم - الاتجاه شمال - نوع الطريق إسفلت

### خدمات التعليم الحكومي

إناث				نوع التعليم	ذكور			
عدد					عدد			
المعلمين	الطلاب	الفصول	المدارس		المعلمين	الطلاب	الفصول	المدارس
٣	٤١	٤	٢	رياض أطفال	-	-	-	-
٨٦	٩٨٩	٥٢	٧	ابتدائي	٦٨	٨٩٠	٣٨	٤
٥٦	٤٧٠	٢٢	٥	متوسط	٤٧	٥١٢	١٩	٣
٥٠	٥٤٢	٢٣	٣	ثانوي	٤٤	٤٦٧	١٨	٣
٠	١٧	١	١	ابتدائي تحفيظ قرآن	١٢	١١٦	٦	١
-	-	-	-	متوسط تحفيظ قرآن	٨	٤٣	٣	١
٦	٥١	٦	٤	تعليم كبار / كبييرات	-	-	-	-

### خدمات الصحة

عدد					القطاع
مراكز الاسعاف	المراكز والمستوصفات	الأطباء	الاسرة	المستشفيات	
-	٢	-	-	-	حكومي
-	٢	-	-	-	أهلي

### خدمات عامة

مركز اداري - هاتف - بلدية - تلکس - فرع أوقاف - بث تلفزيوني - فرع زراعي - محكمة - كهرباء عامة - مندوبية تعليم بنات - مياه عامة - مكتب بريد - شرطة - مركز هيئة - دفاع مدني - خدمات مصرفية.

## الصدر (المرامحه)

البعد عن المحافظة ٩ كم - الاتجاه شرق - نوع الطريق سهل  
اقرب مدينة أو قرية بها صحة الطلعه البعد ٥ كم

### خدمات التعليم

مستسل	اسم المدرسة	نوع التعليم	الجنس		عدد		
			ذكور	اناث	معلمين	الطلبة	الفصول
١	الصدر	ابتدائي	ذكور	اناث	١٠	٨٨	٦
٢	الصدر	متوسط	ذكور	اناث	٨	٤٩	٣
٣	الصدر	ثانوي	ذكور	اناث	٧	٦٤	٣

### خدمات عامة

مياه عامة - كهرباء عامة - مكتب بريد - خدمة بلدية - بث تلفزيوني
--

## البلده

البعد عن المحافظة ٨ كم - الاتجاه شرق - نوع الطريق سهل  
اقرب مدينة أو قرية بها تعليم الصدر (المرامحه) البعد ١ كم - اقرب مدينة أو قرية بها صحة الطلعه البعد ٦ كم

### خدمات عامة

مياه عامة - كهرباء عامة - خدمة بلدية - بث تلفزيوني
--

## الشيوخ

البعد عن المحافظة ١١ كم - الاتجاه جنوب شرق - نوع الطريق اسفلت  
اقرب مدينة أو قرية بها تعليم الصدر (المرامحه) البعد ١ كم - اقرب مدينة أو قرية بها صحة الطلعه البعد ٢ كم

### خدمات عامة

مياه عامة - كهرباء عامة - خدمة بلدية - بث تلفزيوني
--

## الطلعه

البعد عن المحافظة ١٣ كم - الاتجاه جنوب شرق - نوع الطريق سهل

### خدمات التعليم

مستسل	اسم المدرسة	نوع التعليم	الجنس		عدد		
			ذكور	اناث	معلمين	الطلبة	الفصول
١	قتيبه بن مسلم	ابتدائي	ذكور	اناث	٢٠	٢٥٥	١٢
٢	الطلعة	متوسط	ذكور	اناث	١٢	١٥٦	٦
٣	الطلعة	ثانوي	ذكور	اناث	١٤	١٠٦	٥
٤	الطلعة	ابتدائي	ذكور	اناث	١١	١٣٩	٦
٥	الطلعة	متوسط	ذكور	اناث	١١	١٠٠	٣
٦	الطلعة	ثانوي	ذكور	اناث	٨	٩٣	٥
٧	الطلعة	تعليم كبيرات	ذكور	اناث	٢	٢٠	٢

### خدمات الصحة

الاسم	الوحدات الصحية	عدد الاسرة
الطلعه	مركز رعاية صحية أولية	-

### خدمات عامة

مياه عامة - كهرباء عامة - خدمة بلدية - بث تلفزيوني
--

## غران

البعد عن المحافظة ١٦ كم - الاتجاه جنوب - نوع الطريق اسفلت  
اقرب مدينة أو قرية بها تعليم خليص البعد ١٦ كم - اقرب مدينة أو قرية بها صحة خليص البعد ١٦ كم

خدمات عامة

مياه عامة - كهرباء عامة - بث تلفزيوني

## مركز الضبية والجمعه

### الضبية والجمعه

البعد عن المحافظة ٥٥ كم - الاتجاه شمال - نوع الطريق اسفلت

خدمات التعليم

مستل	اسم المدرسة	نوع التعليم	الجنس		عدد		
			ذكور	اناث	الفصول	الطلبة	معلمين
١	زيد بن ثابت	ابتدائي	ذكور	٨	١٦١	١٣	
٢	قديد - المدائن	متوسط	ذكور	٦	١٢٤	١٤	
٣	قديد - المدائن	ثانوي	ذكور	٥	١١٠	١٠	
٤	الضبية	ابتدائي	اناث	٨	١٦١	١٢	
٥	الضبية	متوسط	اناث	٣	٨٣	٧	
٦	الضبية	ثانوي	اناث	٥	١٠٤	١٣	

خدمات الصحة

الوحدات الصحية	الاسم	عدد الاسرة
مركز رعاية صحية أولية	الضبية والجمعة	-

خدمات عامة

مركز اداري - شرطة - مكتب بريد - مندوبية تعليم بنات

## المخمره

البعد عن المركز ١٢ كم - الاتجاه شرق - نوع الطريق وعمر  
اقرب مدينة أو قرية بها صحة الضبية والجمعة البعد ١٢ كم

خدمات التعليم

مستل	اسم المدرسة	نوع التعليم	الجنس		عدد		
			ذكور	اناث	الفصول	الطلبة	معلمين
١	معاذ بن جبل	ابتدائي	ذكور	٦	٥٦	٧	
٢	المخمره	ابتدائي	اناث	٦	٣٠	٧	
٣	المخمره	متوسط	اناث	٣	٣٥	٧	

خدمات عامة

خدمة بريد

## المسماه

البعد عن المركز ٢٠ كم - الاتجاه شمال شرق - نوع الطريق وعمر  
اقرب مدينة أو قرية بها صحة الضبية والجمعة البعد ٢٠ كم

خدمات التعليم

مستل	اسم المدرسة	نوع التعليم	الجنس		عدد		
			ذكور	اناث	الفصول	الطلبة	معلمين
١	حسان بن ثابت	ابتدائي	ذكور	٦	٤٧	٧	

خدمات عامة

خدمة بريد

## المنصا

البعد عن المركز ٢٠ كم - الاتجاه جنوب شرق - نوع الطريق وعر  
اقرب مدينة أو قرية بها صحة الضبية والجمعة البعد ٢٠ كم

### خدمات التعليم

مستسلسل	اسم المدرسة	نوع التعليم	الجنس			معلمين	معلمات
			ذكور	اناث	الفصول		
١	محمد الفاتح	ابتدائي	ذكور		٦	٩٨	٩
٢	محمد الفاتح	متوسط	ذكور		٣	٤٦	٨
٣	المنصا	ابتدائي	اناث		٦	٥٣	٩

## السويله

البعد عن المركز ٢٢ كم - الاتجاه جنوب - نوع الطريق وعر  
اقرب مدينة أو قرية بها صحة الضبية والجمعة البعد ٢٢ كم

### خدمات التعليم

مستسلسل	اسم المدرسة	نوع التعليم	الجنس			معلمين	معلمات
			ذكور	اناث	الفصول		
١	أسد الجزيره	ابتدائي	ذكور		٦	٤٦	٧
٢	السويله	ابتدائي	اناث		٦	٣٠	٦
٣	السويله	تعليم كبيرات	اناث		١	٥	١

### خدمات عامة

خدمة برييد
------------

## مسر الجنوبي والشمالي

البعد عن المركز ٤١ كم - الاتجاه جنوب - نوع الطريق وعر  
اقرب مدينة أو قرية بها صحة الضبية والجمعة البعد ٤١ كم

### خدمات التعليم

مستسلسل	اسم المدرسة	نوع التعليم	الجنس			معلمين	معلمات
			ذكور	اناث	الفصول		
١	نهاوند	ابتدائي	ذكور		٦	٤٣	٧

## مركز وادي قديد

## البريكه

البعد عن المحافظة ٣٠ كم - الاتجاه شمال - نوع الطريق اسفلت

### خدمات التعليم

مستسلسل	اسم المدرسة	نوع التعليم	الجنس			معلمين	معلمات
			ذكور	اناث	الفصول		
١	المتنى بن حارثه	ابتدائي	ذكور		٧	١٠١	١٤
٢	البريكه	متوسط	ذكور		٦	١٠٠	١٢
٣	البريكه	ثانوي	ذكور		٤	٩٧	١١
٤	البريكه	رياض أطفال	-		١	١٥	١
٥	البريكه	ابتدائي	اناث		٦	٩٠	١١

## تابع خدمات التعليم

معلمين معلمات	عدد		الجنس		نوع التعليم	اسم المدرسة	مسلسل
	الطلبة	الفصول	ذكور	اناث			
٨	٨٠	٣	ذكور	اناث	متوسط ثانوي	البريكة البريكة	٦
٩	١١٤	٥	اناث	اناث			٧

## خدمات الصحة

عدد الاسرة	الاسم	الوحدات الصحية
-	البريكة	مركز رعاية صحية أولية
-	البريكة - وادي قديد	اسعاف وهلال أحمر

## خدمات عامة

مركز اداري - مياه عامة - كهرباء عامة - مكتب بريد - هاتف دوائر حكومية - بث تلفزيوني
--

## دوقه

البعد عن المركز ٦ كم - الاتجاه شرق - نوع الطريق اسفلت  
اقرب مدينة أو قرية بها صحة البريكة البعد ٦ كم

## خدمات التعليم

معلمين معلمات	عدد		الجنس		نوع التعليم	اسم المدرسة	مسلسل
	الطلبة	الفصول	ذكور	اناث			
١٠	٦١	٦	ذكور	اناث	ابتدائي ابتدائي متوسط	محمد بن عبد الوهاب دوقه دوقه	١
١٠	٥٢	٦	اناث	اناث			٢
٨	٣٢	٣	اناث	اناث			٣

## خدمات عامة

مياه عامة - كهرباء عامة - خدمة بريد - بث تلفزيوني
---

## ملح الشمالي

البعد عن المركز ٦ كم - الاتجاه شمال - نوع الطريق سهل  
اقرب مدينة أو قرية بها صحة البريكة البعد ٦ كم

## خدمات التعليم

معلمين معلمات	عدد		الجنس		نوع التعليم	اسم المدرسة	مسلسل
	الطلبة	الفصول	ذكور	اناث			
٧	٣٧	٦	ذكور	اناث	ابتدائي ابتدائي	عبد الله بن الزبير ملح	١
٦	٣٠	٦	اناث	اناث			٢

## خدمات عامة

مياه عامة - خدمة بريد - بث تلفزيوني
-------------------------------------

## مركز أم الجرم

## الشيوخ

البعد عن المحافظة ٤٠ كم - الاتجاه جنوب شرق - نوع الطريق اسفلت

## خدمات التعليم

معلمين معلمات	عدد		الجنس		نوع التعليم	اسم المدرسة	مسلسل
	الطلبة	الفصول	ذكور	اناث			
١١	١١٤	٦	ذكور	اناث	ابتدائي	الزبير العوام	١



## تابع خدمات التعليم

معلمين معلمات	عدد		الجنس		نوع التعليم	اسم المدرسة	مسلسل
	الطلبة	الفصول	ذكور	اناث			
١٤	١١٢	٦	ذكور		متوسط	أم الجرم	٢
٩	١٢٧	٦	اناث		ابتدائي	أم الجرم	٣
٨	٦٦	٣	اناث		متوسط	أم الجرم	٤
٨	٧٨	٤	اناث		ثانوي	أم الجرم	٥
١	٣	١	اناث		تعليم كبيرات	أم الجرم	٦

## خدمات الصحة

عدد الاسرة	الاسم	الوحدات الصحية
-	أم الجرم	مركز رعاية صحية أولية

## خدمات عامة

مركز اداري - مياه عامة - كهرباء عامة - مكتب بريد - خدمة بلدية - بث تلفزيوني
---

## الربوه السفلى

البعد عن المركز ٤ كم - الاتجاه جنوب - نوع الطريق سهل  
اقرب مدينة أو قرية بها تعليم الشيوخ البعد ٤ كم - اقرب مدينة أو قرية بها صحة الشيوخ البعد ٤ كم

## خدمات عامة

مياه عامة - كهرباء عامة - بث تلفزيوني
---------------------------------------

## الطرقى

البعد عن المركز ٥ كم - الاتجاه جنوب غرب - نوع الطريق سهل  
اقرب مدينة أو قرية بها تعليم الشيوخ البعد ٥ كم - اقرب مدينة أو قرية بها صحة الشيوخ البعد ٥ كم

## خدمات عامة

مياه عامة - كهرباء عامة - بث تلفزيوني
---------------------------------------

## الفتح

البعد عن المركز ١٥ كم - الاتجاه جنوب شرق - نوع الطريق اسفلت  
اقرب مدينة أو قرية بها صحة الشيوخ البعد ١٥ كم

## خدمات التعليم

معلمين معلمات	عدد		الجنس		نوع التعليم	اسم المدرسة	مسلسل
	الطلبة	الفصول	ذكور	اناث			
١٣	٩٢	٨	ذكور		ابتدائي	الأمام البخاري	١
٨	٣٥	٥	اناث		ابتدائي	الفتح	٢

## خدمات عامة

خدمة بريد
-----------

## مركز وادي الخوار

### الشعبه

البعد عن المحافظة ٥٢ كم - الاتجاه جنوب شرق - نوع الطريق اسفلت

## خدمات التعليم

معلمين معلمات	عدد		الجنس		نوع التعليم	اسم المدرسة	مسلسل
	الطلبة	الفصول	ذكور	اناث			
١٢	٦٢	٦	ذكور		ابتدائي	المقداد ابن الأسود	١

## تابع خدمات التعليم

معلمين معلمات	عدد		الجنس		نوع التعليم	اسم المدرسة	مسلسل
	الطلبة	الفصول	ذكور	اناث			
١٠	٧٤	٥	ذكور	اناث	متوسط	الخور	٢
٩	٥٩	٤	ذكور	اناث	ثانوي	الخور	٣
١١	١٥٨	٨	اناث	اناث	ابتدائي	الخور	٤
٩	٧٩	٤	اناث	اناث	متوسط	الخور	٥
٨	٦٦	٤	اناث	اناث	ثانوي	الخور	٦
٢	١٧	٢	اناث	اناث	تعليم كبيرات	الخور	٧

## خدمات الصحة

عدد الاسرة	الاسم	الوحدات الصحية
-	الخور	مركز رعاية صحية أولية

## خدمات عامة

مركز اداري - مياه عامة - كهرباء عامة - مكتب بريد - هاتف
---

## أبو حليفا الجنوبي

البعد عن المركز ٦ كم - الاتجاه جنوب - نوع الطريق اسفلت ٥ كم - وع ١ كم  
اقرب مدينة أو قرية بها صحة الشعبه البعد ٦ كم

## خدمات التعليم

معلمين معلمات	عدد		الجنس		نوع التعليم	اسم المدرسة	مسلسل
	الطلبة	الفصول	ذكور	اناث			
١٠	٧٠	٦	ذكور	اناث	ابتدائي	سعيد بن زيد بن نفيل	١

## خدمات عامة

كهرباء عامة
-------------

## بئر الشريف

البعد عن المركز ١٢ كم - الاتجاه جنوب غرب - نوع الطريق اسفلت ١١ كم - وع ١ كم  
اقرب مدينة أو قرية بها صحة الشعبه البعد ١٢ كم

## خدمات التعليم

معلمين معلمات	عدد		الجنس		نوع التعليم	اسم المدرسة	مسلسل
	الطلبة	الفصول	ذكور	اناث			
٩	٤٦	٦	اناث	اناث	ابتدائي	أبو حليفا	١

## خدمات عامة

كهرباء عامة
-------------

## مركز البرزه

## الصيد

البعد عن المحافظة ١١٠ كم - الاتجاه جنوب شرق - نوع الطريق اسفلت

## خدمات التعليم

معلمين معلمات	عدد		الجنس		نوع التعليم	اسم المدرسة	مسلسل
	الطلبة	الفصول	ذكور	اناث			
١٥	١٦٨	٦	ذكور	اناث	متوسط	البرزه	١

## تابع خدمات التعليم

معلمين	عدد		الجنس		نوع التعليم	اسم المدرسة	مستسل
	الطلبة	الفصول	ذكور	اناث			
٩	١٠٧	٤	ذكور		ثانوي	البرزه	٢
٩	٥١	٦	اناث		ابتدائي	البرزه	٣
١٣	٩٣	٦	اناث		متوسط	البرزه	٤
٩	٩٦	٥	اناث		ثانوي	البرزه	٥
١	٧	١	اناث		تعليم كبيرات	البرزه	٦

## خدمات الصحة

عدد الاسرة	الاسم	الوحدات الصحية
-	البرزه	مركز رعاية صحية أولية

## خدمات عامة

مركز اداري - مياه عامة - مكتب بريد - خدمة بلدية - مندوبية تعليم بنات
--

## الكره

البعد عن المركز ٣ كم - الاتجاه جنوب غرب - نوع الطريق وعر  
اقرب مدينة أو قرية بها تعليم الصمد البعد ٣ كم - اقرب مدينة أو قرية بها صحة الصمد البعد ٣ كم

## خدمات عامة

مياه عامه
-----------

## جليل

البعد عن المركز ١٠ كم - الاتجاه شرق - نوع الطريق وعر  
اقرب مدينة أو قرية بها صحة الصمد البعد ١٠ كم

## خدمات التعليم

معلمين	عدد		الجنس		نوع التعليم	اسم المدرسة	مستسل
	الطلبة	الفصول	ذكور	اناث			
٧	٥٦	٦	ذكور		ابتدائي	ابن الطائي	١
٧	٣٠	٦	اناث		ابتدائي	جليل	٢
١	٩	١	اناث		تعليم كبيرات	جليل	٣

## خدمات عامة

خدمة بريد
-----------

## حشاش

البعد عن المركز ٣٦ كم - الاتجاه شرق - نوع الطريق اسفلت  
اقرب مدينة أو قرية بها صحة الصمد البعد ٣٦ كم

## خدمات التعليم

معلمين	عدد		الجنس		نوع التعليم	اسم المدرسة	مستسل
	الطلبة	الفصول	ذكور	اناث			
٩	٤٠	٦	ذكور		ابتدائي	حشاش	١
٨	٤٧	٦	اناث		ابتدائي	حشاش	٢
٧	٢٣	٣	اناث		متوسط	حشاش	٣
١	٧	١	اناث		تعليم كبيرات	حشاش	٤

## خدمات عامة

خدمة بريد
-----------

## ماود

البعد عن المركز ٢ كم - الاتجاه شمال غرب - نوع الطريق اسفلت  
اقرب مدينة أو قرية بها صحة الصمد البعد ٢ كم

### خدمات التعليم

مستل	اسم المدرسة	نوع التعليم	الجنس		عدد		
			ذكور	اناث	الفصول	الطلبة	معلمين
١	طلحة بن عبيد الله	ابتدائي	١٠	١٠	١٠	٢٢٥	١٩
٢	ماود	ابتدائي	٨	٨	٨	١٣٨	٩

### خدمات عامة

مياه عامة - خدمة بريد
-----------------------

## سبل

البعد عن المركز ٦ كم - الاتجاه شمال غرب - نوع الطريق وعر  
اقرب مدينة أو قرية بها صحة الصمد البعد ٦ كم

### خدمات التعليم

مستل	اسم المدرسة	نوع التعليم	الجنس		عدد		
			ذكور	اناث	الفصول	الطلبة	معلمين
١	سبل	ابتدائي	٤	٤	٤	٤٨	٦
٢	سبل	تعليم كبيرات	١	١	١	١٣	١

### خدمات عامة

خدمة بريد
-----------

## النخيل الأقصى

البعد عن المركز ٣٥ كم - الاتجاه شمال شرق - نوع الطريق وعر  
اقرب مدينة أو قرية بها صحة الصمد البعد ٣٥ كم

### خدمات التعليم

مستل	اسم المدرسة	نوع التعليم	الجنس		عدد		
			ذكور	اناث	الفصول	الطلبة	معلمين
١	الفرزدق	ابتدائي	٦	٦	٦	٨٧	٩
٢	النخيل	متوسط	٣	٣	٣	٤٧	٧
٣	النخيل	ابتدائي	٦	٦	٦	٥٩	٩

### خدمات عامة

خدمة بريد
-----------

## السهم

البعد عن المركز ٢٥ كم - الاتجاه شمال غرب - نوع الطريق وعر  
اقرب مدينة أو قرية بها صحة الصمد البعد ٢٥ كم

### خدمات التعليم

مستل	اسم المدرسة	نوع التعليم	الجنس		عدد		
			ذكور	اناث	الفصول	الطلبة	معلمين
١	الأمير سلطان	ابتدائي	٦	٦	٦	٤٢	٧
٢	السهم والفج	ابتدائي	٥	٥	٥	٣٦	٨
٣	السهم	متوسط	٣	٣	٣	٣٤	٧

### خدمات عامة

خدمة بريد
-----------

## الجضع

البعد عن المركز ٢٥ كم - الاتجاه جنوب شرق - نوع الطريق اسفلت  
اقرب مدينة أو قرية بها صحة الشيوخ البعد ٢٥ كم

### خدمات التعليم

مستل	اسم المدرسة	نوع التعليم	الجنس		
			ذكور	اناث	عدد
			معلمين	الطلبة	الفصول
١	الأنصار	ابتدائي	٦	٣١	٦
٢	الجضع	ابتدائي	٦	١٨	٥
٣	الجضع	تعليم كبيرات	١	٨	١

### خدمات عامة

خدمة بريد
-----------

## مركز ستاره

## السليم

البعد عن المحافظة ٩٠ كم - الاتجاه شمال - نوع الطريق اسفلت

### خدمات التعليم

مستل	اسم المدرسة	نوع التعليم	الجنس		
			ذكور	اناث	عدد
			معلمين	الطلبة	الفصول
١	صلاح الدين	ابتدائي	١٠	١٠٣	٦
٢	ستاره	متوسط	٩	١٤١	٥
٣	ستاره	ثانوي	٨	٧٠	٣

### خدمات الصحة

الوحدات الصحية	الاسم	عدد الأسرة
مركز رعاية صحية أولية	ستاره	-
اسعاف وهلال أحمر	ستاره	-

### خدمات عامة

مركز اداري - خدمة بلدية - خدمة بريد
-------------------------------------

## الأبيار

البعد عن المركز ٣ كم - الاتجاه جنوب - نوع الطريق سهل  
اقرب مدينة أو قرية بها صحة السليم البعد ٣ كم

### خدمات التعليم

مستل	اسم المدرسة	نوع التعليم	الجنس		
			ذكور	اناث	عدد
			معلمين	الطلبة	الفصول
١	الأبيار	ابتدائي	٨	٥٣	٦
٢	الأبيار	متوسط	٧	٥٨	٣
٣	الأبيار	ثانوي	٨	٦٨	٣

### خدمات عامة

خدمة بلدية - خدمة بريد
------------------------

## المديد وطابا

البعد عن المركز ٥ كم - الاتجاه شمال شرق - نوع الطريق وعمر  
اقرب مدينة أو قرية بها صحة السليم البعد ٥ كم

### خدمات التعليم

مستسل	اسم المدرسة	نوع التعليم	الجنس		عدد		
			ذكور	اناث	معلمين	الطلبة	الفصول
١	سراقة بن مالك	ابتدائي	٦	٠	٩	٥٤	٦
٢	المديد	ابتدائي	٥	٠	٧	٣٩	٥

### خدمات عامة

خدمة بريد
-----------

## المعالى

البعد عن المركز ٢٦ كم - الاتجاه شرق - نوع الطريق وعمر  
اقرب مدينة أو قرية بها صحة السليم البعد ٢٦ كم

### خدمات التعليم

مستسل	اسم المدرسة	نوع التعليم	الجنس		عدد		
			ذكور	اناث	معلمين	الطلبة	الفصول
١	المعالى	ابتدائي	٦	٠	٥	٢٠	٦

### خدمات عامة

خدمة بريد
-----------

## أبو شهاب

البعد عن المركز ١٢ كم - الاتجاه جنوب - نوع الطريق سهل  
اقرب مدينة أو قرية بها صحة السليم البعد ١٢ كم

### خدمات التعليم

مستسل	اسم المدرسة	نوع التعليم	الجنس		عدد		
			ذكور	اناث	معلمين	الطلبة	الفصول
١	أبو شهاب	ابتدائي	٦	٠	٩	٣٦	٦

### خدمات عامة

خدمة بريد
-----------

## الجيليه

البعد عن المركز ٢٠ كم - الاتجاه جنوب - نوع الطريق اسفلت ٣ كم - وعمر ١٧ كم  
اقرب مدينة أو قرية بها صحة السليم البعد ٢٠ كم

### خدمات التعليم

مستسل	اسم المدرسة	نوع التعليم	الجنس		عدد		
			ذكور	اناث	معلمين	الطلبة	الفصول
١	جيليه	ابتدائي	٦	٠	٩	٤٦	٦
٢	جيليه	ابتدائي	٦	٠	٨	٩٨	٦
٣	جيليه	متوسط	٣	٠	٨	٤٩	٣
٤	جيليه	تعليم كبيرات	١	٠	١	٧	١

### خدمات عامة

خدمة بريد
-----------



## خلاصة عامة عن الخدمات في مركز المحافظة (ملح)

البعد عن الإمارة ١٥٠ كم - الاتجاه شمال - نوع الطريق إسفلت

### خدمات التعليم الحكومي

إناث				نوع التعليم	ذكور			
عدد					عدد			
المعلمات	الطالبات	الفصول	المدارس		المعلمين	الطلاب	الفصول	المدارس
٢	٧	١	١	رياض أطفال	-	-	-	-
٨	٨١	٦	١	ابتدائي	١٦	١٢٣	٧	١
٦	٦١	٣	١	متوسط	١٧	٢٢٥	٧	١
٨	٤٦	٣	١	ثانوي	١٨	٢٢١	٧	١
-	-	-	-	ابتدائي تحفيظ قرآن	٥	٥٨	٤	١
٢	٦	٢	١	تعليم كبار/كبيرات	٠	١٦	١	١

### خدمات عامة

مركز اداري - هاتف دوائر حكومية - تليكس - خدمة بريد - شرطة - خدمات مصرفية



## الكامل

البعد عن المحافظة ١ كم - الاتجاه جنوب - نوع الطريق سهل

### خدمات التعليم

مستسل	اسم المدرسة	نوع التعليم	الجنس		عدد		
			ذكور	اناث	معلمين	الطلبة	الفصول
١	ذو النورين	ابتدائي	ذكور	١١	١٧	١٥٣	١٧
٢	الكامل الأولي	ابتدائي	اناث	٦	٨	٧١	٨
٣	الكامل الثانية	ابتدائي	اناث	٦	٨	٩٧	٨
٤	الكامل	ابتدائي تحفيظ قرآن	اناث	١	١	٨	١
٥	الكامل	متوسط	اناث	٦	١٢	١٢٨	١٢
٦	الكامل	ثانوي	اناث	٦	١٦	١٤٠	١٦
٧	الكامل	تعليم كبيرات	اناث	٢	٢	١٠	٢

### خدمات الصحة

الوحدات الصحية	الإسم	عدد الاسرة
مركز رعاية صحية أولية	الكامل	-

### خدمات عامة

دفاع مدني - فرع زراعي - مجمع قروي - محكمة - مركز هيئه - فرع أوقاف - مياه عامة - مكتب بريد - مكتب برق - هاتف - مندوبية تعليم بنات
--

## الخايح - الصمد

البعد عن المحافظة ٤ كم - الاتجاه شمال غرب - نوع الطريق وعمر

اقرب مدينة أو قرية بها صحة الكامل البعد ٤ كم

### خدمات التعليم

مستسل	اسم المدرسة	نوع التعليم	الجنس		عدد		
			ذكور	اناث	معلمين	الطلبة	الفصول
١	الوفاء	ابتدائي	ذكور	٦	٧	٤١	٧
٢	الصميد	ابتدائي	اناث	٥	٤	١٦	٤

### خدمات عامة

خدمة بلدية - خدمة بريد
------------------------

## مهايع

البعد عن المحافظة ١٠ كم - الاتجاه شمال - نوع الطريق اسفلت

اقرب مدينة أو قرية بها صحة الكامل البعد ١١ كم

### خدمات التعليم

مستسل	اسم المدرسة	نوع التعليم	الجنس		عدد		
			ذكور	اناث	معلمين	الطلبة	الفصول
١	محمد بن القاسم	ابتدائي	ذكور	٣	٥	١٣	٥
٢	مهايع	ابتدائي	اناث	٦	٧	٢٢	٧

### خدمات عامة

مياه عامة - خدمة بلدية - خدمة بريد
------------------------------------

## الشيقي

البعد عن المحافظة ١١ كم - الاتجاه شمال - نوع الطريق وعمر

اقرب مدينة أو قرية بها تعليم مهايع البعد ١ كم - اقرب مدينة أو قرية بها صحة الكامل البعد ١١ كم

### خدمات عامة

مياه عامة - خدمة بلدية - خدمة بريد
------------------------------------

## العويص

البعد عن المحافظة ١٤ كم - الاتجاه شمال - نوع الطريق وعر  
اقرب مدينة أو قرية بها تعليم مهائج البعد ٤ كم - اقرب مدينة أو قرية بها صحة الكامل البعد ١٤ كم

### خدمات عامة

مياه عامة - خدمة بلدية
------------------------

## الدله

البعد عن المحافظة ٣٧ كم - الاتجاه غرب - نوع الطريق وعر

### خدمات التعليم

مستسل	اسم المدرسة	نوع التعليم	الجنس		عدد	
			ذكور	اناث	الفصول	الطلبة
١	خباب بن الأرت	ابتدائي	ذكور		٦	٧٩
٢	الحنو	متوسط	ذكور		٣	٣٤
٣	الحنو	ابتدائي	اناث		٦	٧٤
٤	الحنو	متوسط	اناث		٣	٢١

### خدمات الصحة

الوحدات الصحية	الاسم	عدد الاسرة
مركز رعاية صحية أولية	الحنو	-

### خدمات عامة

خدمة بلدية - خدمة بريد
------------------------

## ملح الحميضة

البعد عن المحافظة ٢٥ كم - الاتجاه جنوب غرب - نوع الطريق اسفلت  
اقرب مدينة أو قرية بها صحة الكامل البعد ٢٥ كم

### خدمات التعليم

مستسل	اسم المدرسة	نوع التعليم	الجنس		عدد	
			ذكور	اناث	الفصول	الطلبة
١	ملح الحميضة	ابتدائي	ذكور		٦	٦١

### خدمات عامة

خدمة بلدية - خدمة بريد
------------------------

## وادي اهالا

البعد عن المحافظة ٣٠ كم - الاتجاه جنوب - نوع الطريق وعر  
أقرب مدينة أو قرية بها صحة الكامل البعد ٣٠ كم

### خدمات التعليم

مستسل	اسم المدرسة	نوع التعليم	الجنس		عدد	
			ذكور	اناث	الفصول	الطلبة
١	معن بن زائده	ابتدائي	ذكور		٦	٨٩
٢	اهالا	متوسط	ذكور		٣	٦٨
٣	اهالا	ابتدائي	اناث		٦	٦١
٤	ايهالا السفلى	ابتدائي	اناث		٦	٧٠
٥	اهالا	متوسط	اناث		٣	٣٨
٦	ايهالا السفلى	تعليم كبيرات	اناث		٢	٧

### خدمات عامة

خدمة بلدية - خدمة بريد
------------------------

## المعقر

البعد عن المحافظة ١١ كم - الاتجاه جنوب شرق - نوع الطريق وعر  
اقرب مدينة أو قرية بها صحة الكامل البعد ١١ كم

### خدمات التعليم

مستسل	اسم المدرسة	نوع التعليم	الجنس		
			ذكور	اناث	عدد
معلمين	الطلبة	الفصول	معلمين	معلمات	
١	بلاط الشهداء	ابتدائي	٥	١٣	٤

### خدمات عامة

خدمة بلدية - خدمة بريد
------------------------

## القرية ( اديم )

البعد عن المحافظة ٢٠ كم - الاتجاه شمال شرق - نوع الطريق وعر

### خدمات التعليم

مستسل	اسم المدرسة	نوع التعليم	الجنس		
			ذكور	اناث	عدد
معلمين	الطلبة	الفصول	معلمين	معلمات	
١	ابن خلدون	ابتدائي	١٠	١٢٩	١٣
٢	القرية	متوسط	٣	٥٤	٨
٢	القرية	ابتدائي	٨	١٣٥	١٠
٤	القرية	متوسط	٤	٥٠	٧
٥	القرية	ثانوي	٦	٦٩	١١
٦	القرية	تعليم كبيرات	٢	١٠	٢

### خدمات الصحة

الوحدات الصحية	الاسم	عدد الاسرة
مركز رعاية صحية أولية	القرية	-

### خدمات عامة

خدمة بلدية - خدمة بريد
------------------------

## المزارع - النخيل

البعد عن المحافظة ٣٤ كم - الاتجاه شمال شرق - نوع الطريق وعر  
اقرب مدينة أو قرية بها صحة القرية ( اديم ) البعد ٨ كم

### خدمات التعليم

مستسل	اسم المدرسة	نوع التعليم	الجنس		
			ذكور	اناث	عدد
معلمين	الطلبة	الفصول	معلمين	معلمات	
١	المزارع	ابتدائي	٦	٣٧	٦

### خدمات عامة

خدمة بلدية - خدمة بريد
------------------------

## الدوارة والجو

البعد عن المحافظة ٤٠ كم - الاتجاه شمال غرب - نوع الطريق وعر

### خدمات التعليم

مستسل	اسم المدرسة	نوع التعليم	الجنس		
			ذكور	اناث	عدد
معلمين	الطلبة	الفصول	معلمين	معلمات	
١	الزبرقان بن بدر	ابتدائي	٩	١٢٨	١٢

تابع خدمات التعليم

معلمين	عدد		الجنس		نوع التعليم	اسم المدرسة	مسلسل
	معلمات	الطلبة	الفصول	ذكور			
٦	٤٤	٣	ذكور		متوسط	الدوارة	٢
٩	٨٨	٦	اناث		ابتدائي	الدوارة	٣
٦	٣١	٣	اناث		متوسط	الدوارة	٤
٢	١٦	٢	اناث		ثانوي	الدوارة	٥
١	١٤	١	اناث		تعليم كبيرات	الدوارة	٦
٧	١٤	١	اناث		معهد معلمات	الدوارة	٧

خدمات الصحة

عدد الاسرة	الاسم	الوحدات الصحية
-	الدوارة	مركز رعاية صحية أولية

خدمات عامة

خدمة بلدية - خدمة بريد
------------------------

## مركز الغريف

### غريف التراجمه

البعد عن المحافظة ٣٠ كم - الاتجاه شمال - نوع الطريق اسفلت

خدمات التعليم

معلمين	عدد		الجنس		نوع التعليم	اسم المدرسة	مسلسل
	معلمات	الطلبة	الفصول	ذكور			
٧	٥٣	٦	ذكور		ابتدائي	عرفات	١
١٣	١٢٨	٨	ذكور		متوسط	الأمام مالك	٢
٩	٨٥	٤	ذكور		ثانوي	الغريفين	٣
٧	٤١	٦	اناث		ابتدائي	الغريفين	٤
٧	٥٨	٣	اناث		متوسط	الغريفين	٥
٩	٩٩	٦	اناث		ثانوي	الغريفين	٦

خدمات الصحة

عدد الاسرة	الاسم	الوحدات الصحية
-	الغريفين	مركز رعاية صحية أولية

خدمات عامة

مركز اداري - خدمة بلدية - خدمة بريد - مندوبية تعليم بنات
--

### المثناه الربيريه حاره بن نامي

البعد عن المركز ٢ كم - الاتجاه جنوب غرب - نوع الطريق اسفلت

اقرب مدينة أو قرية بها صحة غريف التراجمه البعد ٢ كم

خدمات التعليم

معلمين	عدد		الجنس		نوع التعليم	اسم المدرسة	مسلسل
	معلمات	الطلبة	الفصول	ذكور			
٧	٣٩	٦	ذكور		ابتدائي	جعفر بن أبي طالب	١
٧	٣٤	٦	اناث		ابتدائي	المثناه	٢

خدمات عامة

خدمة بلدية - خدمة بريد
------------------------

## المضحاء - المرنة

البعد عن المركز ٩ كم - الاتجاه جنوب غرب - نوع الطريق اسفلت

خدمات التعليم

مستسلسل	اسم المدرسة	نوع التعليم	الجنس			عدد	
			ذكور	اناث	الفصول	الطلبة	معلمين معلمات
١	حطين	ابتدائي	ذكور		٦	٤٣	٧
٢	المضحاء	ابتدائي	اناث		٦	٩١	٨
٣	المضحاء	متوسط	اناث		٣	٤٥	٧

خدمات الصحة

الوحدات الصحية	الاسم	عدد الاسرة
مركز رعاية صحية أولية	المضحاء	-

خدمات عامة

خدمة بلدية - خدمة بريد
------------------------

## الخديد - نجاجره

البعد عن المركز ٤ كم - الاتجاه شمال - نوع الطريق وعبر

اقرب مدينة أو قرية بها صحة غريف التراجمه البعد ٤ كم

خدمات التعليم

مستسلسل	اسم المدرسة	نوع التعليم	الجنس			عدد	
			ذكور	اناث	الفصول	الطلبة	معلمين معلمات
١	عقبه بن نافع	ابتدائي	ذكور		٢	٥	٣

خدمات عامة

خدمة بلدية - خدمة بريد
------------------------

## الفرار

البعد عن المركز ٦ كم - الاتجاه شمال - نوع الطريق وعبر

اقرب مدينة أو قرية بها صحة غريف التراجمه البعد ٦ كم

خدمات التعليم

مستسلسل	اسم المدرسة	نوع التعليم	الجنس			عدد	
			ذكور	اناث	الفصول	الطلبة	معلمين معلمات
١	القدس	ابتدائي	ذكور		٤	٣٥	٦
٢	الفرار	ابتدائي	اناث		٦	٢٧	٤

خدمات عامة

خدمة بلدية - خدمة بريد
------------------------

## العقلاء

البعد عن المركز ١٢ كم - الاتجاه شمال - نوع الطريق وعبر

خدمات التعليم

مستسلسل	اسم المدرسة	نوع التعليم	الجنس			عدد	
			ذكور	اناث	الفصول	الطلبة	معلمين معلمات
١	القادسيه	ابتدائي	ذكور		٦	٦٧	٩

## تابع خدمات التعليم

مستل	اسم المدرسة	نوع التعليم	الجنس			عدد	
			ذكور	اناث	الفصول	الطلبة	معلمين / معلمات
٢	العقله	ابتدائي متوسط	ذكور	اناث	٦	٤٣	٧
٣	العقله		اناث	اناث	٣	٢٤	٧

## خدمات الصحة

الوحدات الصحية	الاسم	عدد الاسرة
مركز رعاية صحية أولية	العقله	-

## خدمات عامة

خدمة بلدية - خدمة بريد
------------------------

## مركز الشرع (حره ذره)

### الشرع (حره ذره)

البعد عن المحافظة ٧٠ كم - الاتجاه شمال - نوع الطريق اسفلت ٥ كم - وعبر ٦٥ كم

## خدمات التعليم

مستل	اسم المدرسة	نوع التعليم	الجنس			عدد	
			ذكور	اناث	الفصول	الطلبة	معلمين / معلمات
١	الشجره	ابتدائي ابتدائي تعليم كبيرات	ذكور	اناث	٦	٦٥	٨
٢	الشرع		اناث	اناث	٦	٤٥	٨
٣	الشرع		اناث	اناث	٢	٦	٢

## خدمات الصحة

الوحدات الصحية	الاسم	عدد الاسرة
مركز رعاية صحية أولية	حره الشرع	-

## خدمات عامة

مركز اداري - مكتب بريد - مكتب برق
-----------------------------------

## الحفنه

البعد عن المركز ٨ كم - الاتجاه جنوب غرب - نوع الطريق وعبر

اقرب مدينة أو قرية بها صحة الشرع (حره ذره) البعد ٨ كم

## خدمات التعليم

مستل	اسم المدرسة	نوع التعليم	الجنس			عدد	
			ذكور	اناث	الفصول	الطلبة	معلمين / معلمات
١	الحفنة	ابتدائي متوسط ثانوي تعليم كبيرات	اناث	اناث	٦	٨٥	٧
٢	الحفنة		اناث	اناث	٢	٦٢	٧
٣	الحفنة		اناث	اناث	٢	٣٣	٨
٤	الحفنة		اناث	اناث	٢	١٥	٣

## خدمات عامة

خدمة بريد
-----------

## مشرق

البعد عن المركز ١٥ كم - الاتجاه جنوب غرب - نوع الطريق وعبر

اقرب مدينة أو قرية بها صحة الشرع (حره ذره) البعد ١٥ كم

## خدمات التعليم

مستل	اسم المدرسة	نوع التعليم	الجنس			عدد	
			ذكور	اناث	الفصول	الطلبة	معلمين / معلمات
١	مشرق بذرا	ابتدائي	ذكور	اناث	٦	١٤٤	٨

تابع خدمات التعليم

معلمين معلمات	عدد		الجنس		نوع التعليم	اسم المدرسة	مسلسل
	الطلبة	الفصول	ذكور	اناث			
٧	٩١	٥	ذكور		متوسط	مشرق بذرا	٢
١١	٤١	٣	ذكور		ثانوي	مشرق	٣

خدمات عامة

خدمة بريد
-----------

## مركز القعور

### القر الأعلى

البعد عن المحافظة ٨٠ كم - الاتجاه شرق - نوع الطريق اسفلت

خدمات التعليم

معلمين معلمات	عدد		الجنس		نوع التعليم	اسم المدرسة	مسلسل
	الطلبة	الفصول	ذكور	اناث			
١٠	٧٩	٦	ذكور		ابتدائي	العباس بن عبد المطلب	١
٦	٤٢	٣	ذكور		متوسط	القعور	٢
٧	٤٢	٣	ذكور		ثانوي	القعور	٣
٩	٨٥	٦	اناث		ابتدائي	القعور	٤
٩	٢٠	٣	اناث		متوسط	القعور	٥
١	٩	١	اناث		تعليم كبيرات	القعور	٦

خدمات الصحة

عدد الاسرة	الاسم	الوحدات الصحية
-	القعور	مركز رعاية صحية أولية

خدمات عامة

مركز اداري - خدمة بلدية - خدمة بريد
-------------------------------------

### العبيه الوسطى

البعد عن المركز ٤٤ كم - الاتجاه شمال شرق - نوع الطريق وعر

أقرب مدينة أو قرية بها صحة القرية ( اديم ) البعد ٢٤ كم

خدمات التعليم

معلمين معلمات	عدد		الجنس		نوع التعليم	اسم المدرسة	مسلسل
	الطلبة	الفصول	ذكور	اناث			
١٠	٩٥	٦	ذكور		ابتدائي	زين العابدين	١
٥	٦٣	٣	ذكور		متوسط	العياب	٢
١٠	٥٥	٣	ذكور		ثانوي	العياب	٣
١٠	٤٩	٦	اناث		ابتدائي	العيبه	٤
٧	٢١	٣	اناث		متوسط	العيبه	٥
٢	١١	٢	اناث		تعليم كبيرات	العيبه	٦

خدمات عامة

خدمة بلدية - خدمة بريد
------------------------

## خلاصة عامة عن الخدمات في مركز المحافظة (الخرمة)

البعد عن الإمارة ٢٢٣ كم - الاتجاه شرق - نوع الطريق إسفلت

### خدمات التعليم الحكومي

إناث				نوع التعليم	ذكور			
عدد					عدد			
المعلمات	الطالبات	الفصول	المدارس		المعلمين	الطلاب	الفصول	المدارس
٦	٨٧	٤	١	رياض أطفال	-	-	-	-
١١١	١١٣٧	٥٩	٨	ابتدائي	١١٢	١٣٩٨	٦٧	٦
٢٥	٧٩٩	٢٨	٤	متوسط	٥٢	٨٤٢	٣٠	٣
٢٩	٦٥٧	٢٢	٢	ثانوي	٣٦	٤٢٢	١٧	٢
٢٢	١٩٥	١١	١	ابتدائي تحفيظ قرآن	١٣	١٥٨	٧	١
٤	٣٩	٢	١	متوسط تحفيظ قرآن	١٣	٨٨	٥	١
-	-	-	-	ثانوي تحفيظ قرآن	٣	٤٥	٣	١
١٣	٩٣	١٢	٤	تعليم كبار/كبيرات	٠	٢٥	٢	٢
-	-	-	-	متوسط ليلي	٠	٨٨	٣	١
٢٦	٧٥٠	١٧	١	الكلية المتوسطة	-	-	-	-

### خدمات الصحة

عدد					القطاع
مراكز الإسعاف	المراكز والمستوصفات	الأطباء	الاسرة	المستشفيات	
١	١	٢٧	٤٠	١	حكومي
-	٢	-	-	-	أهلي

### خدمات عامة

مركز إداري - هاتف - أحوال مدنية - بلدية - وكالة سفر - تليكس - فرع أوقاف - بث تلفزيوني - فرع زراعي - جوازات - محكمة - كهرباء عامة - مندوبية تعليم بنات - بنك زراعي - مرور - كتابة عدل - مياه عامة - مكتب بريد - شرطة - مركز هيئة - مكتب برق - دفاع مدني - خدمات مصرفية.



## الوطاه

البعد عن المحافظة ١٠ كم - الاتجاه شمال - نوع الطريق اسفلت  
اقرب مدينة أو قرية بها صحة الخرمة البعد ١٠ كم

### خدمات التعليم

مستسل	اسم المدرسة	نوع التعليم	الجنس		
			ذكور	اناث	عدد
			معلمين	الطلبة	الفصول
١	الوطاه	ابتدائي	١٠	٥٤	٦
٢	الوطاه	متوسط	٦	٧٥	٣
٣	الوطاه	تعليم كبيرات	١	٦	١

### خدمات عامة

كهرباء عامة - خدمة بلدية - خدمة بريد
--------------------------------------

## السلميه

البعد عن المحافظة ١١ كم - الاتجاه شمال شرق - نوع الطريق اسفلت ٨ كم - سهل ٣ كم  
اقرب مدينة أو قرية بها صحة الخرمة البعد ١١ كم

### خدمات التعليم

مستسل	اسم المدرسة	نوع التعليم	الجنس		
			ذكور	اناث	عدد
			معلمين	الطلبة	الفصول
١	الفرزدق	ابتدائي	٩	٩٤	٦
٢	السلمية	ابتدائي	١٠	٨٠	٦

### خدمات عامة

كهرباء عامة - خدمة بلدية - خدمة بريد - بث تلفزيوني
--

## أبو جميد

البعد عن المحافظة ١٣ كم - الاتجاه شمال - نوع الطريق اسفلت  
اقرب مدينة أو قرية بها صحة الخرمة البعد ١٣ كم

### خدمات التعليم

مستسل	اسم المدرسة	نوع التعليم	الجنس		
			ذكور	اناث	عدد
			معلمين	الطلبة	الفصول
١	أبو جميد	ابتدائي	٩	٧٥	٦
٢	أبو جميد	ابتدائي	١٠	٣٣	٦

### خدمات عامة

كهرباء عامة - خدمة بلدية - خدمة بريد - بث تلفزيوني
--

## جبار السلم

البعد عن المحافظة ٥ كم - الاتجاه جنوب - نوع الطريق اسفلت  
اقرب مدينة أو قرية بها صحة الخرمة البعد ٥ كم

### خدمات التعليم

مستسل	اسم المدرسة	نوع التعليم	الجنس		
			ذكور	اناث	عدد
			معلمين	الطلبة	الفصول
١	جبار السلم	ابتدائي	١٠	١٠٠	٦
٢	جبار السلم	ابتدائي	١١	٦٦	٦

### خدمات عامة

كهرباء عامة - خدمة بلدية - خدمة بريد - بث تلفزيوني
--

## جبار الحجف

البعد عن المحافظة ١٤ كم - الاتجاه جنوب - نوع الطريق سهل  
اقرب مدينة أو قرية بها صحة الخرمة البعد ١٤ كم

### خدمات التعليم

مستسلسل	اسم المدرسة	نوع التعليم	الجنس		عدد		
			ذكور	اناث	الفصول	الطلبة	معلمين / معلمات
١	الحجف	ابتدائي	ذكور		٦	٦٠	٧
٢	الحجف	ابتدائي	اناث		٥	٣١	٨

### خدمات عامة

خدمة بلدية - خدمة بريد - بث تلفزيوني
--------------------------------------

## غثاه

البعد عن المحافظة ١٦ كم - الاتجاه شمال - نوع الطريق سهل  
اقرب مدينة أو قرية بها صحة الخرمة البعد ١٦ كم

### خدمات التعليم

مستسلسل	اسم المدرسة	نوع التعليم	الجنس		عدد		
			ذكور	اناث	الفصول	الطلبة	معلمين / معلمات
١	غثاه	ابتدائي	اناث		٦	٥٦	١١
٢	غثاه	تعليم كبيرات	اناث		١	٦	١

### خدمات عامة

كهرباء عامة - خدمة بريد - بث تلفزيوني
---------------------------------------

## ظليم

البعد عن المحافظة ٢٥ كم - الاتجاه شمال شرق - نوع الطريق اسفلت ١٥ كم - سهل ١٠ كم  
اقرب مدينة أو قرية بها صحة الخرمة البعد ٢٥ كم

### خدمات التعليم

مستسلسل	اسم المدرسة	نوع التعليم	الجنس		عدد		
			ذكور	اناث	الفصول	الطلبة	معلمين / معلمات
١	ظليم	ابتدائي	ذكور		٦	٩٤	٧
٢	حذيفة بن اليمان - ظليم	متوسط	ذكور		٣	٥٦	٤
٣	ظليم	ثانوي	ذكور		٣	٤٥	٩
٤	ظليم	ابتدائي	اناث		٦	٥٢	١٠

### خدمات عامة

كهرباء عامة - خدمة بلدية - خدمة بريد - بث تلفزيوني
--

## الجوهريه ( الخبراء )

البعد عن المحافظة ٦٠ كم - الاتجاه جنوب شرق - نوع الطريق وعر  
اقرب مدينة أو قرية بها صحة الخرمة البعد ٦٠ كم

### خدمات التعليم

مستسلسل	اسم المدرسة	نوع التعليم	الجنس		عدد		
			ذكور	اناث	الفصول	الطلبة	معلمين / معلمات
١	الخبراء	ابتدائي	ذكور		٦	٤٨	٧

## مركز أبو مروه

### أبو مروه الشمالي والجنوبي

البعد عن المحافظة ٦٠ كم - الاتجاه شمال شرق - نوع الطريق اسفلت ١٥ كم - سهل ٤٥ كم  
أقرب مدينة أو قرية بها تعليم الحجيف الشمالي والجنوبي البعد ١٠ كم - أقرب مدينة أو قرية بها صحة الخرمة البعد ٦٠ كم  
خدمات عامة

مركز اداري - كهرباء عامة - خدمة بريد - بث تلفزيوني

### الحجيف الشمالي والجنوبي

البعد عن المركز ١٠ كم - الاتجاه شرق - نوع الطريق سهل  
أقرب مدينة أو قرية بها صحة الخرمة البعد ٦٤ كم

#### خدمات التعليم

مستل	اسم المدرسة	نوع التعليم	الجنس		عدد		
			ذكور	اناث	الفصول	الطلبة	معلمين معلمات
١	البراء بن مالك - الحجيف	ابتدائي	ذكور		٦	١٠٢	١٢
٢	البراء بن مالك	متوسط	ذكور		٣	٦١	٣
٣	الحجيف	ثانوي	ذكور		١	٢٠	٠
٤	الحجيف	ابتدائي	اناث		٦	٦٤	٩
٥	الحجيف	متوسط	اناث		١	٢٨	١

#### خدمات عامة

خدمة بريد

### ذرقان (كتيفان)

البعد عن المركز ١٠٠ كم - الاتجاه شرق - نوع الطريق وعمر  
أقرب مدينة أو قرية بها صحة الخرمة البعد ١٥٤ كم

#### خدمات التعليم

مستل	اسم المدرسة	نوع التعليم	الجنس		عدد		
			ذكور	اناث	الفصول	الطلبة	معلمين معلمات
١	عكاشه - كتيفان	ابتدائي	ذكور		٣	٢٥	٥

## مركز الغريف

### الغريف

البعد عن المحافظة ٤٥ كم - الاتجاه جنوب شرق - نوع الطريق اسفلت

#### خدمات التعليم

مستل	اسم المدرسة	نوع التعليم	الجنس		عدد		
			ذكور	اناث	الفصول	الطلبة	معلمين معلمات
١	الأمام عبد الرحمن بن فيصل	ابتدائي	ذكور		٦	٦١	٧
٢	الغريف	ابتدائي	ذكور		٧	١٣٥	١٠
٣	الغريف	متوسط	ذكور		٩	٢٥٩	١٠
٤	الغريف	ثانوي	ذكور		٥	١١٧	١٥
٥	الغريف	ابتدائي	اناث		٧	١٧٩	١١

تابع خدمات التعليم

معلمين معلمات	عدد		الجنس		نوع التعليم	اسم المدرسة	مسلسل
	الطلبة	الفصول	ذكور	اناث			
٣	٩٦	٣	ذكور	اناث	متوسط ثانوي	الغريف الغريف	٦
٣	٨٢	٤	اناث	اناث			٧

خدمات الصحة

عدد الاسرة	الاسم	الوحدات الصحية
-	الغريف	مركز رعاية صحية أولية

خدمات عامة

مركز اداري - دفاع مدني - محكمة - فرع أوقاف - شرطة - كهرباء عامة - خدمة بلدية - خدمة بريد - مكتب برق - بث تلفزيوني
---

الاريقط

البعد عن المركز ٥ كم - الاتجاه جنوب شرق - نوع الطريق اسفلت  
اقرب مدينة أو قرية بها صحة الغريف البعد ٤ كم

خدمات التعليم

معلمين معلمات	عدد		الجنس		نوع التعليم	اسم المدرسة	مسلسل
	الطلبة	الفصول	ذكور	اناث			
٩	٩٥	٦	ذكور	اناث	ابتدائي ابتدائي تعليم كبيرات	الاريقط الاريقط الاريقط	١
٩	٥٧	٦	اناث	اناث			٢
٢	٧	٢	اناث	اناث			٣

خدمات عامة

كهرباء عامة - خدمة بلدية - خدمة بريد - بث تلفزيوني
--

الشرفيه

البعد عن المركز ٣ كم - الاتجاه جنوب - نوع الطريق اسفلت  
اقرب مدينة أو قرية بها صحة الغريف البعد ٣ كم

خدمات التعليم

معلمين معلمات	عدد		الجنس		نوع التعليم	اسم المدرسة	مسلسل
	الطلبة	الفصول	ذكور	اناث			
١٠	١١١	٦	ذكور	اناث	ابتدائي تعليم كبار ابتدائي	الشرفيه الشرفيه الشرفيه	١
٠	٣٢	٣	ذكور	اناث			٢
٤	٢٩	٣	اناث	اناث			٣

خدمات عامة

كهرباء عامة - خدمة بلدية - خدمة بريد - بث تلفزيوني
--



## خلاصة عامة عن الخدمات في مركز المحافظة (رنية)

البعد عن الإمارة ٥٠٠ كم - الاتجاه شرق - نوع الطريق إسفلت

### خدمات التعليم الحكومي

إناث				نوع التعليم	ذكور			
عدد					عدد			
المعلمات	الطالبات	الفصول	المدارس		المعلمين	الطلاب	الفصول	المدارس
٨	٣٨	٢	١	رياض أطفال	-	-	-	-
٨٣	٨٣٥	٥٤	٦	ابتدائي	٦٨	٩٢٦	٤٥	٥
٢٢	٤٤٢	٢١	٢	متوسط	٣٣	٤٣٤	١٧	٣
٢٠	٥٤٢	١٣	١	ثانوي	٢٦	٢٧١	١٣	١
٦	١٣٨	٧	١	ابتدائي تحفيظ قرآن	١٠	١٣٢	٦	١
-	-	-	-	متوسط تحفيظ قرآن	٤	٢٦	٢	١
٤	٥٩	٤	١	تعليم كبار/كبيرات	٠	٥٥	٣	١
-	-	-	-	متوسط ليلي	٠	٦٦	٣	١
-	-	-	-	ثانوي ليلي	٠	١٤٣	٣	١

### خدمات الصحة

عدد					القطاع
مراكز الإسعاف	المراكز والمستوصفات	الأطباء	الاسرة	المستشفيات	
١	١	٢٥	٣٨	١	حكومي
-	٢	-	-	-	أهلي

### خدمات عامة

مركز اداري - هاتف - احوال مدنية - بلدية - وكالة سفر - تلكس - فرع أوقاف - بث تلفزيوني - فرع زراعي - محكمة - كهرباء عامة - مندوبية تعليم بنات - بنك زراعي - مرور - كتابة عدل - مكتب بريد - شرطة - مركز هيئة - ضمان اجتماعي - مكتب برق - دفاع مدني - مركز تنمية - خدمات مصرفية

## مدرسه شعيب الشعران

البعد عن المحافظة ٥٠ كم - الاتجاه شمال - نوع الطريق اسفلت  
اقرب مدينة أو قرية بها صحة رنيه البعد ٥٠ كم

### خدمات التعليم

مستسل	اسم المدرسة	نوع التعليم	الجنس		
			ذكور	اناث	عدد
			معلمين	الطلبة	الفصول
١	عتاب بن أسيد	ابتدائي	١٠	٨٩	٦
٢	عتاب بن أسيد	متوسط	٦	٢٦	٣
٣	عتاب بن أسيد	تعليم كبار	٠	١٧	١

### خدمات عامة

خدمة بريد
-----------

## القاعدة العسكرية

البعد عن المحافظة ٥٠ كم - الاتجاه جنوب - نوع الطريق اسفلت  
اقرب مدينة أو قرية بها صحة رنيه البعد ٥٠ كم

### خدمات التعليم

مستسل	اسم المدرسة	نوع التعليم	الجنس		
			ذكور	اناث	عدد
			معلمين	الطلبة	الفصول
١	الأبناء	ابتدائي	١٣	١٦٧	٩
٢	الأبناء	متوسط	٦	٣٤	٣
٣	الأبناء	ثانوي	٤	١٥	١
٤	٥٢٣ بالقاعدة	ابتدائي	١١	١٤٥	٧
٥	٥٢٣ بالقاعدة	متوسط	٣	٣٣	٣

### خدمات عامة

كهرباء عامة - مكتب بريد - خدمة بلدية - هاتف - بث تلفزيوني
---

## العمائر

البعد عن المحافظة ٨ كم - الاتجاه شرق - نوع الطريق اسفلت  
اقرب مدينة أو قرية بها صحة رنيه البعد ٨ كم

### خدمات التعليم

مستسل	اسم المدرسة	نوع التعليم	الجنس		
			ذكور	اناث	عدد
			معلمين	الطلبة	الفصول
١	العمائر	ابتدائي	١٥	٢٢٦	١٠
٢	العمائر	متوسط	٧	٩٥	٣
٣	العمائر	ثانوي	١١	١٢٤	٦
٤	العمائر	ابتدائي	١٦	١٨٦	٩
٥	العمائر	متوسط	٩	٩٥	٣

### خدمات عامة

كهرباء عامة - خدمة بلدية - خدمة بريد - بث تلفزيوني
--

## الشريانيه

البعد عن المحافظة ٤ كم - الاتجاه غرب - نوع الطريق اسفلت  
اقرب مدينة أو قرية بها تعليم الحرف البعد ٣ كم - اقرب مدينة أو قرية بها صحة رنيه البعد ٤ كم

### خدمات عامة

كهرباء عامة - خدمة بلدية - خدمة بريد - هاتف - بث تلفزيوني
---

## الحرف

البعد عن المحافظة ٧ كم - الاتجاه جنوب غرب - نوع الطريق اسفلت  
اقرب مدينة أو قرية بها صحة رنيه البعد ٧ كم

### خدمات التعليم

معلمين	عدد		الجنس		نوع التعليم	اسم المدرسة	مسلسل
	الطلبة	الفصول	ذكور	اناث			
١١	١٤٦	٦	ذكور		ابتدائي	الفيصلية - كويكب	١
٦	٧٦	٤	ذكور		متوسط	عدى بن حاتم - كويكب	٢
٩	١٣٠	٦	اناث		ابتدائي	كويكب	٣
٥	٥٣	٣	اناث		متوسط	كويكب	٤
٢	٢١	٢	اناث		تعليم كبيرات	كويكب	٥

### خدمات عامة

كهرباء عامة - خدمة بلدية - خدمة بريد - هاتف - بث تلفزيوني
---

## مقابل

البعد عن المحافظة ٨ كم - الاتجاه جنوب غرب - نوع الطريق اسفلت  
اقرب مدينة أو قرية بها تعليم الحرف البعد ٣ كم - اقرب مدينة أو قرية بها صحة رنيه البعد ٨ كم

### خدمات عامة

كهرباء عامة - خدمة بلدية - هاتف - بث تلفزيوني
---

## الضرم

البعد عن المحافظة ٨ كم - الاتجاه جنوب غرب - نوع الطريق اسفلت  
اقرب مدينة أو قرية بها صحة رنيه البعد ٨ كم

### خدمات التعليم

معلمين	عدد		الجنس		نوع التعليم	اسم المدرسة	مسلسل
	الطلبة	الفصول	ذكور	اناث			
١٧	٢٤٤	١١	ذكور		ابتدائي	السعوديه - ضرم	١
٧	١٠٦	٦	ذكور		متوسط	السعوديه - ضرم	٢
١٠	٨٩	٤	ذكور		ثانوي	الفارابي - ضرم	٣
١٦	٢٤٧	١١	اناث		ابتدائي	الضرم	٤
٧	٧٩	٣	اناث		متوسط	الضرم	٥
٤	٤٨	٤	اناث		تعليم كبيرات	الضرم	٦

### خدمات عامة

كهرباء عامة - خدمة بلدية - خدمة بريد - هاتف - بث تلفزيوني
---

## العثيثي

البعد عن المحافظة ١٥ كم - الاتجاه شرق - نوع الطريق وعمر  
اقرب مدينة أو قرية بها صحة رنيه البعد ١٥ كم

### خدمات التعليم

معلمين	عدد		الجنس		نوع التعليم	اسم المدرسة	مسلسل
	الطلبة	الفصول	ذكور	اناث			
٩	١٣٤	٦	ذكور		ابتدائي	كعب بن زهير	١
٩	٨٧	٥	ذكور		متوسط	كعب بن زهير	٢
١٣	١٢٣	٧	اناث		ابتدائي	العثيثي	٣
٥	٧٦	٣	اناث		متوسط	العثيثي	٤

### خدمات عامة

كهرباء عامة - خدمة بلدية - خدمة بريد - بث تلفزيوني
--



## الدار البيضاء

البعد عن المحافظة ٨ كم - الاتجاه جنوب شرق - نوع الطريق اسفلت  
اقرب مدينة أو قرية بها صحة رنيه البعد ٨ كم

### خدمات التعليم

مستل	اسم المدرسة	نوع التعليم	الجنس		عدد		
			ذكور	اناث	الفصول	الطلبة	معلمين / معلمات
١	أبو فراس الحمداني	ابتدائي	ذكور		٦	١١١	٩
٢	الدار البيضاء	ابتدائي	اناث		٦	٩٠	٩

### خدمات عامة

كهرباء عامة - خدمة بريد - هاتف - بث تلفزيوني
--

## مركز حدى

### حدى

البعد عن المحافظة ٧٥ كم - الاتجاه جنوب شرق - نوع الطريق وعمر  
اقرب مدينة أو قرية بها تعليم رنيه البعد ٧٥ كم - اقرب مدينة أو قرية بها صحة رنيه البعد ٧٥ كم

### خدمات عامة

مركز اداري - خدمة بريد
------------------------

## مركز العويله

### العويله

البعد عن المحافظة ٦٥ كم - الاتجاه غرب - نوع الطريق وعمر

### خدمات التعليم

مستل	اسم المدرسة	نوع التعليم	الجنس		عدد		
			ذكور	اناث	الفصول	الطلبة	معلمين / معلمات
١	العويله	ابتدائي	ذكور		٦	١٠٧	٨
٢	العويله	تعليم كبار	ذكور		١	٧	٠
٣	العويله	ابتدائي	اناث		٦	٥٣	٩
٤	العويله	متوسط	اناث		٣	١٨	٨

### خدمات الصحة

الوحدات الصحية	الاسم	عدد الاسرة
مركز رعاية صحية أولية	العويله	-

### خدمات عامة

مركز اداري - خدمة بريد - هاتف
-------------------------------

## مركز الأملح

### الأملح

البعد عن المحافظة ٢٥ كم - الاتجاه جنوب غرب - نوع الطريق اسفلت

### خدمات التعليم

مستل	اسم المدرسة	نوع التعليم	الجنس		عدد		
			ذكور	اناث	الفصول	الطلبة	معلمين / معلمات
١	الأملح	ابتدائي	ذكور		٩	١٧٧	١٣
٢	الأملح	متوسط	ذكور		٦	١٦١	١١

## تابع خدمات التعليم

مستسل	اسم المدرسة	نوع التعليم	الجنس		
			ذكور	اناث	عدد
معلمين	الطلبة	الفصول			
معلمات					
٣	البراء بن عازب - الأملح	ثانوي	ذكور	٥	٧٨
٤	الأملح	ابتدائي	اناث	٦	١١٦
٥	الأملح	متوسط	اناث	٥	١٤٨
٦	الأملح	ثانوي	اناث	٣	٤٨

## خدمات الصحة

الوحدات الصحية	الاسم	عدد الاسرة
مركز رعاية صحية أولية	الأملح	-

## خدمات عامة

مركز اداري - دفاع مدني - فرع زراعي - كهرباء عامة - خدمة بلدية - هاتف - بث تلفزيوني
--

## النغر

البعد عن المركز ٤ كم - الاتجاه شمال - نوع الطريق اسفلت

اقرب مدينة أو قرية بها صحة الأملح البعد ٤ كم

## خدمات التعليم

مستسل	اسم المدرسة	نوع التعليم	الجنس		
			ذكور	اناث	عدد
معلمين	الطلبة	الفصول			
معلمات					
١	الأمم القرطبي	ابتدائي	ذكور	٦	٧٥
٢	النغر والصدر	ابتدائي	اناث	٦	٦٨

## خدمات عامة

كهرباء عامة - خدمة بلدية - بث تلفزيوني
--

## الحجره

البعد عن المركز ٣ كم - الاتجاه جنوب غرب - نوع الطريق سهل

اقرب مدينة أو قرية بها صحة الأملح البعد ٣ كم

## خدمات التعليم

مستسل	اسم المدرسة	نوع التعليم	الجنس		
			ذكور	اناث	عدد
معلمين	الطلبة	الفصول			
معلمات					
١	الحجره	ابتدائي	ذكور	٦	٩٤
٢	الحجره	ابتدائي	اناث	٦	٦٠

## خدمات عامة

كهرباء عامة - خدمة بلدية - خدمة بريد - بث تلفزيوني
--

## مركز ورشه

### ورشه

البعد عن المحافظة ١٢٠ كم - الاتجاه شمال شرق - نوع الطريق وعر

اقرب مدينة أو قرية بها تعليم رغوه البعد ٧٠ كم - اقرب مدينة أو قرية بها صحة رنيه البعد ١٢٠ كم

## خدمات عامة

مركز اداري - خدمة بريد
------------------------

## رغوه

البعد عن المركز ٧٠ كم - الاتجاه جنوب شرق - نوع الطريق وعر  
اقرب مدينة أو قرية بها صحة رنيه البعد ٧٠ كم

### خدمات التعليم

مستسلسل	اسم المدرسة	نوع التعليم	الجنس		عدد		
			ذكور	اناث	معلمين	الطلبة	الفصول
١	رغوه	ابتدائي	ذكور		٧	٤٨	٦

## مركز الغافه

### الغافه

البعد عن المحافظة ٦٥ كم - الاتجاه جنوب غرب - نوع الطريق سهل  
اقرب مدينة أو قرية بها صحة العويله البعد ٨ كم

### خدمات التعليم

مستسلسل	اسم المدرسة	نوع التعليم	الجنس		عدد		
			ذكور	اناث	معلمين	الطلبة	الفصول
١	سعيد بن جبير	ابتدائي	ذكور		٨	٨٠	٦
٢	الغافه سعيد بن جبير	متوسط	ذكور		١٣	١٢٨	٤
٣	سلمة بن الأكوع	ثانوي	ذكور		٥	٥٠	٢
٤	الغافه	ابتدائي	اناث		٥	٣١	٦

### خدمات عامة

مركز اداري - خدمة بلدية - خدمة بريد - هاتف
--

## العجيرييه

البعد عن المركز ٥١ كم - الاتجاه جنوب - نوع الطريق وعر  
اقرب مدينة أو قرية بها صحة العويله البعد ٥٩ كم

### خدمات التعليم

مستسلسل	اسم المدرسة	نوع التعليم	الجنس		عدد		
			ذكور	اناث	معلمين	الطلبة	الفصول
١	وادي غيث	ابتدائي	ذكور		٧	٤٧	٦

### خدمات عامة

خدمة بريد
-----------

## مركز العفيرييه

### المخضار

البعد عن المحافظة ١٦٠ كم - الاتجاه جنوب غرب - نوع الطريق اسفلت ٣٥ كم - وعر ١٢٥ كم

### خدمات التعليم

مستسلسل	اسم المدرسة	نوع التعليم	الجنس		عدد		
			ذكور	اناث	معلمين	الطلبة	الفصول
١	العفيرييه	ابتدائي	ذكور		٨	١٩٨	٦
٢	العفيرييه	متوسط	ذكور		٧	٨٦	٤
٣	العفيرييه	ثانوي	ذكور		١٠	٤٥	٣

تابع خدمات التعليم

معلمين معلمات	عدد		الجنس	نوع التعليم	اسم المدرسة	مسلسل
	الطلبة	الفصول	ذكور اناث			
٨	٩٣	٦	اناث	ابتدائي متوسط	العفيرية العفيرية	٤
٢	١٧	١	اناث			٥

خدمات الصحة

عدد الاسرة	الاسم	الوحدات الصحية
-	العفيري	مركز رعاية صحية أولية

خدمات عامة

مركز اداري - خدمة بريد - هاتف
-------------------------------



## خلاصة عامة عن الخدمات في مركز المحافظة (تربة)

البعد عن الإمارة ٢٦٠ كم - الاتجاه جنوب شرق - نوع الطريق إسفلت

### خدمات التعليم الحكومي

إناث				نوع التعليم	ذكور			
عدد					عدد			
المعلمات	الطالبات	الفصول	المدارس		المعلمين	الطلاب	الفصول	المدارس
٩٥	١٢٠٥	٥٣	٦	ابتدائي	١٠٣	١٣٦٠	٦٨	٦
٤٠	٧١٤	٢٤	٣	متوسط	٥٣	٧٤٣	٢٦	٣
٣٧	٥٩٩	٢١	٢	ثانوي	٤٢	٥٩٠	١٩	٢
١٤	١٨٢	٩	١	ابتدائي تحفيظ قرآن	١٦	١٨٥	١٠	١
-	-	-	-	متوسط تحفيظ قرآن	١٤	٧٢	٤	١
-	-	-	-	ثانوي تحفيظ قرآن	١	٤٢	٣	١
٩	٦٥	٨	٢	تعليم كبار/كبيرات	٠	٣٦	٤	٢
-	-	-	-	متوسط ليلي	٠	٧٦	٣	١

### خدمات الصحة

عدد					القطاع
مراكز الإسعاف	المراكز والمستوصفات	الأطباء	الاسرة	المستشفيات	
-	٢	٢٤	٥٠	١	حكومي
-	١	-	-	-	أهلي

### خدمات عامة

مركز اداري - فرع زراعي - بنك زراعي - مكتب بريد - مكتب برق - هاتف - تليكس - مرور - شرطة - دفاع مدني - احوال مدنية -  
 فرع أوقاف - محكمة - كتاب عدل - مركز هيئة - مركز تنمية - بلدية - كهرباء عامة - مندوبية تعليم بنات - ضمان اجتماعي -  
 خدمات مصرفية - بث تلفزيوني

## الديرة

البعد عن المحافظة ١٢ كم - الاتجاه شمال - نوع الطريق اسفلت ٨ كم - سهل ٤ كم  
اقرب مدينة أو قرية بها صحة تربيته البعد ١٢ كم

### خدمات التعليم

مستل	اسم المدرسة	نوع التعليم	الجنس		
			ذكور	اناث	عدد
معلمين	الطلبة	الفصول	معلمين	معلمات	
١	العباس بن عبد المطلب	ابتدائي	٣	٢٨	٥

### خدمات عامة

خدمة بلدية - خدمة بريد - بث تلفزيوني
--------------------------------------

## العابسيه

البعد عن المحافظة ١٥ كم - الاتجاه شمال شرق - نوع الطريق اسفلت ١٠ كم - سهل ٥ كم  
اقرب مدينة أو قرية بها صحة تربيته البعد ١٥ كم

### خدمات التعليم

مستل	اسم المدرسة	نوع التعليم	الجنس		
			ذكور	اناث	عدد
معلمين	الطلبة	الفصول	معلمين	معلمات	
١	طلحه بن عبيد الله	ابتدائي	٦	٤٧	٧

### خدمات عامة

خدمة بلدية - خدمة بريد - هاتف
-------------------------------

## الحائرية

البعد عن المحافظة ١٥ كم - الاتجاه جنوب - نوع الطريق اسفلت  
اقرب مدينة أو قرية بها صحة تربية البعد ١٥ كم

### خدمات التعليم

مستل	اسم المدرسة	نوع التعليم	الجنس		
			ذكور	اناث	عدد
معلمين	الطلبة	الفصول	معلمين	معلمات	
١	الحائرية	ابتدائي	٦	١١٤	١٠
٢	الحائرية	متوسط	٣	٦٤	٧
٣	الحائرية	ابتدائي	٦	١٢٢	١٠
٤	الحائرية	متوسط	٣	٦٥	١٠
٥	الحائرية	ثانوي	٥	٨٦	٦

### خدمات عامة

كهرباء عامة - خدمة بريد - خدمة بلدية - بث تلفزيوني
--

## السردى

البعد عن المحافظة ١٢ كم - الاتجاه شرق - نوع الطريق اسفلت

### خدمات التعليم

مستل	اسم المدرسة	نوع التعليم	الجنس		
			ذكور	اناث	عدد
معلمين	الطلبة	الفصول	معلمين	معلمات	
١	السردى	ابتدائي	٦	٦١	٧
٢	السردى	ابتدائي	٥	٤٠	٩

## خدمات الصحة

عدد الاسرة	الاسم	الوحدات الصحية
-	كرا السردى	مركز رعاية صحية أولية

## خدمات عامة

كهرباء عامة - خدمة بلدية - خدمة بريد - بث تلفزيوني
--

## الوطاه

البعد عن المحافظة ١٧ كم - الاتجاه جنوب شرق - نوع الطريق اسفلت  
اقرب مدينة أو قرية بها صحة تربية البعد ٩ كم

## خدمات التعليم

معلمين	عدد		الجنس		نوع التعليم	اسم المدرسة	مسلسل
	الطلبة	الفصول	ذكور	اناث			
معلمات	٣	٨	٢	ذكور	ابتدائي	الوطاه	١

## خدمات عامة

كهرباء عامة - خدمة بلدية - خدمة بريد - هاتف - بث تلفزيوني
---

## عصماء

البعد عن المحافظة ١٢ كم - الاتجاه جنوب - نوع الطريق اسفلت  
اقرب مدينة أو قرية بها صحة تربية البعد ١٢ كم

## خدمات التعليم

معلمين	عدد		الجنس		نوع التعليم	اسم المدرسة	مسلسل
	الطلبة	الفصول	ذكور	اناث			
معلمات	٧	٥٩	٦	ذكور	ابتدائي	عصماء	١
	١٢	٣٨	٦	اناث	ابتدائي	عصماء	٢
	١	٦	١	اناث	تعليم كبيرات	العصماء	٣

## خدمات عامة

كهرباء عامة - خدمة بلدية - خدمة بريد - بث تلفزيوني
--

## الريع

البعد عن المحافظة ٦٥ كم - الاتجاه شمال غرب - نوع الطريق وعمر  
اقرب مدينة أو قرية بها صحة تربية البعد ٦٥ كم

## خدمات التعليم

معلمين	عدد		الجنس		نوع التعليم	اسم المدرسة	مسلسل
	الطلبة	الفصول	ذكور	اناث			
معلمات	٨	٩٦	٦	ذكور	ابتدائي	الريع	١
	٠	٧	١	ذكور	تعليم كبار	الريع	٢

## خدمات عامة

خدمة بريد
-----------



## مركز القوامه

### القوامه

البعد عن المحافظة ١٠٠ كم - الاتجاه جنوب شرق - نوع الطريق اسفلت ٤٠ كم - وعمر ٦٠ كم  
اقرب مدينة أو قرية بها صحة تربية البعد ١٠٠ كم

#### خدمات التعليم

مستل	اسم المدرسة	نوع التعليم	الجنس		عدد		
			ذكور	اناث	الفصول	الطلبة	معلمين
١	القوامه	ابتدائي	ذكور	اناث	٦	٤٢	٧
٢	القوامه	ابتدائي	اناث	اناث	٦	٣٣	٥
٣	القوامه	متوسط	اناث	اناث	٣	٢٠	٤

#### خدمات عامة

مركز اداري - خدمة بريد - هاتف - بث تلفزيوني
---

## مركز الحشرج

### الحشرج

البعد عن المحافظة ٢٥ كم - الاتجاه جنوب - نوع الطريق اسفلت

#### خدمات التعليم

مستل	اسم المدرسة	نوع التعليم	الجنس		عدد		
			ذكور	اناث	الفصول	الطلبة	معلمين
١	مسلمه بن عبد الملك - الحشرج	ابتدائي	ذكور	اناث	٩	١٩٤	١٣
٢	مسلمه بن عبد الملك - الحشرج	متوسط	ذكور	اناث	٥	١٠٥	١١
٣	مسلمة بن عبد الملك	ثانوي	ذكور	اناث	٥	١٠٢	١٠
٤	الحشرج	ابتدائي	اناث	اناث	٦	١٣٥	١١
٥	الحشرج	متوسط	اناث	اناث	٣	٥٨	٧
٦	الحشرج	ثانوي	اناث	اناث	١	٢٩	٠

#### خدمات الصحة

الوحدات الصحية	الاسم	عدد الاسرة
مركز رعاية صحية أولية	الحشرج	-

#### خدمات عامة

مركز اداري - كهرباء عامة - خدمة بلدية - خدمة بريد - هاتف - بث تلفزيوني
--

### خد العشرق

البعد عن المركز ٣ كم - الاتجاه جنوب شرق - نوع الطريق وعمر  
اقرب مدينة أو قرية بها تعليم الحشرج البعد ٣ كم - اقرب مدينة أو قرية بها صحة الحشرج البعد ٣ كم

#### خدمات عامة

كهرباء عامة - خدمة بلدية - خدمة بريد - هاتف - بث تلفزيوني
---

### ابو عروه

البعد عن المركز ٤ كم - الاتجاه جنوب شرق - نوع الطريق اسفلت  
اقرب مدينة أو قرية بها تعليم الحشرج البعد ٤ كم - اقرب مدينة أو قرية بها صحة الحشرج البعد ٤ كم

#### خدمات عامة

كهرباء عامة - خدمة بلدية - خدمة بريد - هاتف - بث تلفزيوني
---

## العلبه

البعد عن المركز ٢٧ كم - الاتجاه جنوب - نوع الطريق اسفلت  
اقرب مدينة أو قرية بها صحة الحشرج البعد ٢٧ كم

### خدمات التعليم

مستسل	اسم المدرسة	نوع التعليم	الجنس		عدد	
			ذكور	اناث	الفصول	الطلبة
١	هارون الرشيد - العلبه	ابتدائي	ذكور		٦	٨٧
٢	العلبه	متوسط	ذكور		٣	٥٩
٣	العلبه	ابتدائي	اناث		٦	٧٥
٤	العلبه	تعليم كبيرات	اناث		١	١٨

### خدمات عامة

خدمة بلدية - خدمة بريد - هاتف - بث تلفزيوني
---

## الغرابه

البعد عن المركز ٦ كم - الاتجاه جنوب غرب - نوع الطريق اسفلت  
اقرب مدينة أو قرية بها تعليم الحشرج البعد ٦ كم - اقرب مدينة أو قرية بها صحة الحشرج البعد ٦ كم

### خدمات عامة

كهرباء عامة - خدمة بلدية - خدمة بريد - هاتف - بث تلفزيوني
---

## كدايده

البعد عن المركز ٧ كم - الاتجاه جنوب غرب - نوع الطريق سهل  
اقرب مدينة أو قرية بها تعليم الحشرج البعد ٧ كم - اقرب مدينة أو قرية بها صحة الحشرج البعد ٧ كم

### خدمات عامة

كهرباء عامة - هاتف
--------------------

## الديسه

البعد عن المركز ١٠ كم - الاتجاه غرب - نوع الطريق سهل  
اقرب مدينة أو قرية بها تعليم الحشرج البعد ١٠ كم - اقرب مدينة أو قرية بها صحة الحشرج البعد ١٠ كم

### خدمات عامة

كهرباء عامة - هاتف
--------------------

## الخميره

البعد عن المركز ٢٠ كم - الاتجاه غرب - نوع الطريق سهل  
اقرب مدينة أو قرية بها صحة الحشرج البعد ٢٠ كم

### خدمات التعليم

مستسل	اسم المدرسة	نوع التعليم	الجنس		عدد	
			ذكور	اناث	الفصول	الطلبة
١	الخميره	ابتدائي	ذكور		٦	٥٠

### خدمات عامة

كهرباء عامة - هاتف
--------------------

## حوال

البعد عن المركز ٢٥ كم - الاتجاه غرب - نوع الطريق سهل  
اقرب مدينة أو قرية بها تعليم الحشرج البعد ٢٥ كم - اقرب مدينة أو قرية بها صحة الحشرج البعد ٢٥ كم

خدمات عامة

كهرباء عامة - هاتف

## مركز شعر

### شعر

البعد عن المحافظة ٤٠ كم - الاتجاه شمال - نوع الطريق اسفلت

خدمات التعليم

مستسل	اسم المدرسة	نوع التعليم	الجنس		عدد	
			ذكور	اناث	الفصول	الطلبة
١	شعر	ابتدائي	ذكور	٨	١٩٧	١٣
٢	شعر	متوسط	ذكور	٣	٨٩	٧
٣	سعيد بن عامر - شعر	ثانوي	ذكور	٣	٥٦	٦
٤	شعر	ابتدائي	اناث	٧	١٧١	١١
٥	شعر	متوسط	اناث	٣	٧٦	٨
٦	شعر	ثانوي	اناث	٢	٥٠	٠

خدمات الصحة

الوحدات الصحية	الاسم	عدد الاسرة
مركز رعاية صحية أولية	شعر بتربة	-

خدمات عامة

مركز اداري - كهرباء عامة - خدمة بلدية - خدمة بريد - هاتف

## الحرور

البعد عن المركز ٥٥ كم - الاتجاه شمال غرب - نوع الطريق وعر  
اقرب مدينة أو قرية بها تعليم شعر البعد ٥٥ كم - اقرب مدينة أو قرية بها صحة شعر البعد ٥٥ كم

خدمات عامة

كهرباء عامة - هاتف

## الخالديه

البعد عن المركز ٥٠ كم - الاتجاه شمال غرب - نوع الطريق وعر  
اقرب مدينة أو قرية بها صحة شعر البعد ٥٠ كم

خدمات التعليم

مستسل	اسم المدرسة	نوع التعليم	الجنس		عدد	
			ذكور	اناث	الفصول	الطلبة
١	الخالديه	ابتدائي	ذكور	٨	١٩٢	٥
٢	الخالديه	متوسط	ذكور	٣	٦٩	٧
٣	الخالديه	ثانوي	ذكور	٣	٣٩	١١
٤	الخالديه	تعليم كبار	ذكور	١	١٥	٠
٥	الخالديه	ابتدائي	اناث	٦	٨١	٧
٦	الخالديه - شرق حفن	متوسط	اناث	١	٢٤	٠

خدمات عامة

كهرباء عامة - خدمة بريد - هاتف

## زلاقه

البعد عن المركز ٧ كم - الاتجاه جنوب شرق - نوع الطريق سهل  
اقرب مدينة أو قرية بها تعليم شعر البعد ٧ كم - اقرب مدينة أو قرية بها صحة شعر البعد ٧ كم

خدمات عامة - كهرباء عامة - هاتف

## الحشفه

البعد عن المركز ٥ كم - الاتجاه جنوب شرق - نوع الطريق سهل  
اقرب مدينة أو قرية بها تعليم شعر البعد ٥ كم - اقرب مدينة أو قرية بها صحة شعر البعد ٥ كم

خدمات عامة - كهرباء عامة - هاتف

## مركز العصله

### العصله

البعد عن المحافظة ٢٧ كم - الاتجاه شمال - نوع الطريق اسفلت ٢٠ كم - سهل ٧ كم  
اقرب مدينة أو قرية بها صحة شعر البعد ٢٧ كم

خدمات التعليم

مستل	اسم المدرسة	نوع التعليم	الجنس		عدد		
			ذكور	اناث	الفصول	الطلبة	معلمين
١	سعيد بن زيد	ابتدائي	ذكور	٦	٤٣	٧	
٢	العصله	ابتدائي	اناث	٤	٣٦	٦	

خدمات عامة

مركز اداري - كهرباء عامة - خدمة بلدية - خدمة بريد

## مركز الخضيراء

### الخضيراء

البعد عن المحافظة ٨٠ كم - الاتجاه شرق - نوع الطريق وعمر  
اقرب مدينة أو قرية بها تعليم تربيه البعد ٨٠ كم - اقرب مدينة أو قرية بها صحة تربيه البعد ٨٠ كم

خدمات عامة

مركز اداري

## مركز العرقين

### العرقين

البعد عن المحافظة ٣٠ كم - الاتجاه شمال - نوع الطريق اسفلت

خدمات التعليم

مستل	اسم المدرسة	نوع التعليم	الجنس		عدد		
			ذكور	اناث	الفصول	الطلبة	معلمين
١	العرقين	ابتدائي	ذكور	٨	٢٠٨	١٢	
٢	العرقين	متوسط	ذكور	٤	١١٢	٩	
٣	العرقين	ثانوي	ذكور	٤	٦٧	٩	
٤	العرقين	ابتدائي	اناث	٦	١٢٢	٩	
٥	العرقين	متوسط	اناث	٣	٤٩	٦	
٦	العرقين	ثانوي	اناث	١	٢٥	٠	

خدمات الصحة

الوحدات الصحية	الإسم	عدد الأسرة
مركز رعاية صحية أولية	العرقين بتربه	-

خدمات عامة

مركز اداري - دفاع مدني - كهرباء عامة - خدمة بلدية - خدمة بريد - هاتف



# قرى الكهرباء بمنطقة مكة المكرمة



## المنطقة الإدارية : مكة المكرمة

المسميات التي يوجد بها خدمة الكهرباء بالإضافة إلى ما يتوفر بها من الخدمات البلدية أو البريدية أو البث التلفزيوني

الامارة أو المحافظة أو المركز	اسم المسمى السكاني	البعد عن المركز الإداري كم	الإحداثيات	نوع الطريق	أقرب مدينة أو قرية بها تعليم	أقرب مدينة أو قرية بها صحة	الخدمات *
مكة المكرمة	عابد القرشي	٧	غرب	سهل	الشرائع العليا	الشرائع العليا	ك ت
الزيمه	الخرج	٥	جنوب	اسفلت	الزيمه	الزيمه	ك ت
الزيمه	مزارع الحمي	٣	غرب	اسفلت	الزيمه	الزيمه	ك ت
الزيمه	الشقراء	٣	ج غ	١ أسفلت/٢ سهل	الزيمه	الزيمه	ك ت
الزيمه	جرد	٢٢	شرق	اسفلت	الزيمه	الزيمه	ك ل
الزيمه	عقل	٢٨	شرق	اسفلت	الشعب الاحمر	الزيمه	ك
الزيمه	طرق العارض (وحبيل)	٣٠	شرق	اسفلت	الشعب الاحمر	الزيمه	ك ل
الزيمه	ضبع	٤	غرب	اسفلت	الزيمه	الزيمه	ك
بحره	البغدادي	٢٠	غرب	اسفلت	بحره	بحره	ك ت
بحره	اللهبه	١٢	شرق	اسفلت	العسيله	العسيله	ك ل ت
الطائف	الصخيريه وما حولها	١٧	جنوب	اسفلت	ابو حرب	ابو غيل وآل عميرين	ك ل ب ت
الطائف	الذروه والعاقد وما حولها	٢٢	ج ش	اسفلت	السريج	ابو غيل وآل عميرين	ك ل ت
الطائف	الستار	٢٢	جنوب	اسفلت	السريج	ابو غيل وآل عميرين	ك ل ت
الطائف	ام العوشن	٢٣	جنوب	اسفلت	السريج	ابو غيل وآل عميرين	ك ل ت
الطائف	القوز	٢٤	جنوب	اسفلت	السريج	ابو غيل وآل عميرين	ك ل ت
الطائف	الروضه	١٩	جنوب	اسفلت	السريج	ابو غيل وآل عميرين	ك ب ت
الطائف	ام العراد	١٩	جنوب	اسفلت	الملعب	ابو غيل وآل عميرين	ك ل ت
الطائف	القراره	١٩	جنوب	اسفلت	الملعب	ابو غيل وآل عميرين	ك ل ت
الطائف	ميدان الرمايه	٢١	جنوب	اسفلت	الملعب	ابو غيل وآل عميرين	ك ل ت
الطائف	العمارا	٢٠	جنوب	اسفلت	الملعب	ابو غيل وآل عميرين	ك ل ت
الطائف	وقدان	٢٥	جنوب	اسفلت	القرابه	عباسه	ك ل ت
الطائف	بن صالح	٣٥	جنوب	٣٠ أسفلت/٥ سهل	عباسه	عباسه	ك ل ت
الطائف	العرابيه	٣٥	جنوب	٣٠ أسفلت/٥ سهل	عباسه	عباسه	ك ل ت

\* رموز الخدمات : ك : كهرباء ل : خدمة بلدية ب : خدمة بريد ت : بث تلفزيوني  
رموز الاتجاهات : ش.ش: شمال شرق ش.غ : شمال غرب ج.ش : جنوب شرق ج.غ : جنوب غرب



## المنطقة الإدارية : مكة المكرمة

المسميات التي يوجد بها خدمة الكهرباء بالإضافة إلى ما يتوفر بها من الخدمات البلدية أو البريدية أو البث التلفزيوني

الخدمات *	البعيد (ك)	اقرب مدينة أو قرية بها صحة	البعيد (ك)	اقرب مدينة أو قرية بها تعليم	نوع الطريق	الجهة	البعد عن المركز الإداري كم	اسم المسمى السكاني	الإمارة أو المحافظة أو المركز
ك ل ت	٢	عباسه	٤	القرابه	٣١ أسفلت/٤ سهل	جنوب	٣٥	الروقه	الطائف
ك ل ت	١	عباسه	١	عباسه	اسفلت	جنوب	٣٧	الصور	الطائف
ك ل ت	١	عباسه	١	عباسه	اسفلت	جنوب	٣٧	العسيله	الطائف
ك ل ت	١	عباسه	١	عباسه	اسفلت	جنوب	٣٧	القملية	الطائف
ك ل	١	عباسه	١	عباسه	اسفلت	جنوب	٣٥	ام البكار	الطائف
ك ل ت	٤	عباسه	٣	الحمراء	اسفلت	جنوب	٣٢	القرين	الطائف
ك ل ت	٤	عباسه	٤	عباسه	اسفلت	جنوب	٣٢	القنينه	الطائف
ك ل ت	٤	عباسه	٤	عباسه	اسفلت	جنوب	٣٢	سيار	الطائف
ك ل ت	٤	عباسه	١	القرابه	اسفلت	جنوب	٣٢	المراعين	الطائف
ك ل ت	٥	عباسه	٣	الحمراء	اسفلت	جنوب	٣٢	الفراش	الطائف
ك ل ت	٦	عباسه	٣	الحمراء	اسفلت	جنوب	٣٢	الشعب	الطائف
ك ل ت	٤	عباسه	١	الحمراء	اسفلت	جنوب	٣٥	بن معيوف	الطائف
ك ل ت	٤	عباسه	١	الحمراء	اسفلت	جنوب	٣٣	حائط الماء	الطائف
ك ل ت	٤	عباسه	١	الحمراء	اسفلت	جنوب	٣٣	الحفيره	الطائف
ك ل ت	٦	عباسه	١	الحمراء	اسفلت	جنوب	٣٤	العاصد	الطائف
ك ل ت	٦	عباسه	١	الحمراء	اسفلت	جنوب	٣٤	المزاحمه	الطائف
ك ل ت	٥	عباسه	٣	الحمراء	اسفلت	جنوب	٣٤	الحضابير	الطائف
ك ل ت	٦	عباسه	٣	الحمراء	اسفلت	جنوب	٣٥	العرقوب	الطائف
ك ل	٦	عباسه	٣	الحمراء	اسفلت	جنوب	٤٠	مليحان	الطائف
ك ل	٦	عباسه	٣	الحمراء	اسفلت	جنوب	٤٠	ام الخلطه	الطائف
ك ل	٦	عباسه	٣	الحمراء	اسفلت	جنوب	٤٠	النقيره	الطائف
ك ل	٨	عباسه	٥	الحمراء	سهل	جنوب	٤٦	الخليف	الطائف
ك ت	٣	الربع	٢	السراحين	اسفلت	ج ش	٤٨	المقافشه (الخشرمه)	الطائف

\* رموز الخدمات : ك : كهرباء ل : خدمة بلدية ب : خدمة بريد ت : بث تلفزيوني  
رموز الاتجاهات : ش.ش: شمال شرق ش.غ : شمال غرب ج.ش : جنوب شرق ج.غ : جنوب غرب

## المنطقة الإدارية : مكة المكرمة

المسميات التي يوجد بها خدمة الكهرباء بالإضافة إلى ما يتوفر بها من الخدمات البلدية أو البريدية أو البث التلفزيوني

الخدمات *	البعد (ك.م)	اقرب مدينة أو قرية بها صحة	البعد (ك.م)	اقرب مدينة أو قرية بها تعليم	نوع الطريق	الاتجاه	البعد عن المركز الإداري كم	اسم المسمى السكاني	الإمارة أو المحافظة أو المركز
ك ت	٢	الربع	٢	السراحين	اسفلت	ج ش	٤٨	منقيه	الطائف
ك ل ت	١٥	السوده	١٠	المشايع وجرجه	اسفلت	جنوب	٢٥	الاصيفر	الطائف
ك ل ت	١٤	السوده	٩	المشايع وجرجه	اسفلت	جنوب	٢٦	الصور	الطائف
ك ل ت	٥	السوده	١	المشايع وجرجه	اسفلت	جنوب	٣٥	الرقعه والشويحطه	الطائف
ك ل ت	٩	السوده	٤	المشايع وجرجه	اسفلت	جنوب	٣١	الحنو	الطائف
ك ل ت	٦	السوده	١	المشايع وجرجه	اسفلت	جنوب	٣٤	الضباعين	الطائف
ك ل ت	٩	السوده	٤	المشايع وجرجه	اسفلت	جنوب	٣١	سدبره	الطائف
ك ل ت	٢	السوده	٥	المشايع وجرجه	اسفلت	جنوب	٤٠	الجادله وجلال الفيل	الطائف
ك ل ت	٢	السوده	٥	المشايع وجرجه	اسفلت	جنوب	٤٠	سد السملقي القديم	الطائف
ك ل ت	٢	السوده	٥	المشايع وجرجه	اسفلت	جنوب	٤٠	الشطبه	الطائف
ك ل ت	٢	السوده	٥	المشايع وجرجه	اسفلت	جنوب	٤٠	الثرمه	الطائف
ك ل ت	١٠	السوده	٥	المسيل	اسفلت	جنوب	٥٠	جناب المروه	الطائف
ك ل ت	١٠	السوده	٥	المسيل	اسفلت	جنوب	٥٠	القارى	الطائف
ك ل ت	١٠	السوده	٥	المسيل	اسفلت	جنوب	٥٠	الحائط والعتام	الطائف
ك ل ت	١٠	السوده	٣	المسيل	اسفلت	جنوب	٥٠	الشعبه	الطائف
ك ل ت	٨	السوده	٣	المسيل	اسفلت	جنوب	٥٠	الضروه	الطائف
ك ل ت	١٥	السوده	١	المسيل	اسفلت	جنوب	٤٠	نمره	الطائف
ك ل ت	١٠	السوده	٣	المسيل	اسفلت	جنوب	٤٠	الصحن	الطائف
ك ل ت	١٠	السوده	٣	المسيل	اسفلت	جنوب	٤٠	المروه	الطائف
ك ل ت	١٠	السوده	٣	المسيل	اسفلت	جنوب	٤٠	الشعبه (بخيت)	الطائف
ك ل ت	١٥	السوده	٥	المسيل	اسفلت	جنوب	٤٠	ام العفار	الطائف
ك ل ت	٢٠	السوده	٥	المسيل	اسفلت	جنوب	٤٥	الليحان	الطائف
ك ل ت	١٥	السوده	٥	المسيل	اسفلت	جنوب	٣٥	الملواه	الطائف

\* رموز الخدمات : ك : كهرباء ل : خدمة بلدية ب : خدمة بريد ت : بث تلفزيوني  
رموز الاتجاهات : ش.ش: شمال شرق ش.غ : شمال غرب ج.ش : جنوب شرق ج.غ : جنوب غرب

## المنطقة الإدارية : مكة المكرمة

المسميات التي يوجد بها خدمة الكهرباء بالإضافة إلى ما يتوفر بها من الخدمات البلدية أو البريدية أو البث التلفزيوني

الامارة أو المحافظة أو المركز	اسم المسمى السكاني	البعد عن المركز الإداري كم	الاتجاه	نوع الطريق	اقرب مدينة أو قرية بها تعليم	الابتداء (كـ)	اقرب مدينة أو قرية بها صحة	الابتداء (كـ)	الخدمات *
الطائف	وادي ال عمر	٥٥	جنوب	اسفلت	المشايع وجرجه	١٤	السوده	١٠	ك ل ت
الطائف	الوادي الشرقي	٤٢	جنوب	اسفلت	المسيل	١٠	السوده	٥	ك ل ت
الطائف	الشعب الاحمر	٣٤	جنوب	اسفلت	المسيل	٦	السوده	١٠	ك ل ت
الطائف	حريشه	٣٦	جنوب	اسفلت	المسيل	٧	السوده	١٢	ك ل ت
الطائف	ابو العراد	٣٦	جنوب	اسفلت	المسيل	٧	السوده	١٢	ك ل ت
الطائف	الطوى	٤٠	جنوب	اسفلت	المسيل	٧	السوده	١٢	ك ل ت
الطائف	ال زيد	٤٠	جنوب	اسفلت	المسيل	٥	السوده	١٣	ك ل ت
الطائف	العثريه	٤٠	جنوب	اسفلت	المسيل	٥	السوده	١٣	ك ل ت
الطائف	ام العراعر	٤٠	جنوب	اسفلت	المسيل	٥	السوده	١٣	ك ل ت
الطائف	الجله والحده	٤٠	جنوب	اسفلت	المسيل	٥	السوده	١٣	ك ل ت
الطائف	الثبه والسبيل	٤٠	جنوب	٣٦ أسفلت/٤ سهل	المسيل	١٠	السوده	١٥	ك ت
الطائف	المضيق	٣٠	جنوب	اسفلت	النصبه	١	ابو غيل وال عمريين	٢	ك ل ت
الطائف	الوتيره	٣٠	جنوب	اسفلت	النصبه	٢	ابو غيل وال عمريين	٤	ك ل ت
الطائف	الرضمه	٣٠	جنوب	اسفلت	النصبه	٢	ابو غيل وال عمريين	٤	ك ل ت
الطائف	حجلاء	٣٥	جنوب	٢٥ أسفلت/١٠ وعر	النصبه	١	ابو غيل وال عمريين	٢	ك ت
الطائف	الخاصره	٣٢	جنوب	اسفلت	النصبه	٢	ابو غيل وال عمريين	٤	ك ل ت
الطائف	وادي الفقيه	٢٨	جنوب	اسفلت	النصبه	١	ابو غيل وال عمريين	١	ك ل ت
الطائف	قريضة	٢٥	شرق	اسفلت	ابو غيل وال عمريين	١	ابو غيل وال عمريين	١	ك ل ت
الطائف	الحوته وال زايد	٢٧	جنوب	اسفلت	ابو غيل وال عمريين	١	ابو غيل وال عمريين	١	ك ل ت
الطائف	الطوره	٢٥	شرق	وعر	الابهر	٤	ابو غيل وال عمريين	٩	ك ل ت
الطائف	المختبي	٢٧	شرق	وعر	الابهر	٤	ابو غيل وال عمريين	٩	ك ل ت
الطائف	العوامره	٢٩	شرق	وعر	الابهر	٤	ابو غيل وال عمريين	٩	ك ل ت
الطائف	الاعاضيد	٤٠	شمال	٣٦ أسفلت/٤ سهل	الحويه	٢٠	الحويه	٢٠	ك ل ت

\* رموز الخدمات : ك : كهرباء ل : خدمة بلدية ب : خدمة بريد ت : بث تلفزيوني  
ش.ش: شمال شرق ش.غ : شمال غرب ج.ش : جنوب شرق ج.غ : جنوب غرب  
رموز الاتجاهات :

## المنطقة الإدارية : مكة المكرمة

المسميات التي يوجد بها خدمة الكهرباء بالإضافة إلى ما يتوفر بها من الخدمات البلدية أو البريدية أو البث التلفزيوني

الامارة أو المحافظة أو المركز	اسم المسمى السكاني	البعد عن المركز الإداري كم	الاتجاه	نوع الطريق	اقرب مدينة أو قرية بها تعليم	البيد (ك)	اقرب مدينة أو قرية بها صحة	البيد (ك)	الخدمات *
الطائف	صر	٣٩	ش غ	اسفلت	المبيرز	١	الحويه	١٥	ك ل ت
الطائف	ملح	٧	غرب	اسفلت	الدار	٥	الدار	٥	ك ل ت
الطائف	الملتوي	٨	ش غ	اسفلت	الدار	٢	الدار	٢	ك ت
الطائف	محشكه	١٠	ش غ	اسفلت	الدار	٦	الدار	٦	ك ل ت
الطائف	الحرقه (ذوي مرزوق)	١٠	ش غ	اسفلت	الدار	٦	الدار	٦	ك ل ت
الطائف	الزحاريه	١٠	ش غ	اسفلت	الدار	٦	الدار	٦	ك ل ت
الهدا	راس يعرج (راس الوقب)	١٣	ش غ	اسفلت	الحساسنه - الدقيا	٥	الحساسنه - الدقيا	٥	ك ل ت
الهدا	الحبقه - الريع	١٨	ش غ	وعر	الحساسنه - الدقيا	١	الحساسنه - الدقيا	١	ك ت
الهدا	الحدب	١٨	ش غ	وعر	الحساسنه - الدقيا	١	الحساسنه - الدقيا	١	ك ت
الهدا	شعبان	١٨	ش غ	وعر	الحساسنه - الدقيا	١	الحساسنه - الدقيا	١	ك ت
الهدا	الجوازين	١٨	ش غ	وعر	الحساسنه - الدقيا	١	الحساسنه - الدقيا	١	ك ت
الهدا	الطويرق - الخليصه	١٩	ش غ	١٢ أسفلت/ وعر	الحساسنه - الدقيا	٢	الحساسنه - الدقيا	٢	ك
ميسان	اللصيفه	١٢	ج ش	وعر	ميسان	١٢	ميسان	١٢	ك ل ب
ميسان	الحراء	١٠	ج ش	اسفلت	ميسان	١٠	ميسان	١٠	ك ل ب
ميسان	جضه	٧	ج ش	وعر	المريفق	٧	المريفق	٧	ك
ميسان	مرتد	١٣	شرق	اسفلت	المريفق	٨	المريفق	٨	ك ب
ميسان	شواحط	١٣	شرق	وعر	المريفق	٨	المريفق	٨	ك ب
ميسان	وجره	٣٢	شرق	وعر	الصور	١	الصور	١	ك
ميسان	العرق	٢٠	شرق	وعر	المريفق	٥	المريفق	٥	ك ب
ميسان	العجالطه	١٤	شرق	اسفلت	المريفق	٥	المريفق	٥	ك ل ب
ميسان	السوداء (الفوقه)	١٢	ش ش	اسفلت	ميسان	١٢	ميسان	١٢	ك ب
ميسان	المقبول	١٧	شمال	وعر	ميسان	١٧	ميسان	١٧	ك ل ب
ميسان	العلتاء	١٦	شمال	وعر	ميسان	١٦	ميسان	١٦	ك ب

\* رموز الخدمات : ك : كهرباء ل : خدمة بلدية ب : خدمة بريد ت : بث تلفزيوني  
رموز الاتجاهات : ش.ش: شمال شرق ش.غ : شمال غرب ج.ش : جنوب شرق ج.غ : جنوب غرب

## المنطقة الإدارية : مكة المكرمة

المسميات التي يوجد بها خدمة الكهرباء بالإضافة إلى ما يتوفر بها من الخدمات البلدية أو البريدية أو البث التلفزيوني

الخدمات *	البعد (كـ)	اقرب مدينة أو قرية بها صحة	البعد (كـ)	اقرب مدينة أو قرية بها تعليم	نوع الطريق	الاتجاه	البعد عن المركز الإداري كم	اسم المسمى السكاني	الإمارة أو المحافظة أو المركز
ك ل ب	٥	السد	٤	الشراء - المحارزه	وعر	شمال	٢٠	جويه	ميسان
ك ب	٤	السد	٣	الشباشبه	وعر	شمال	٢٥	الموذحه	ميسان
ك ل ب	٤	السد	٣	الشباشبه	وعر	شمال	٢٦	الفرعه	ميسان
ك ب	٥	السد	٤	الشباشبه	وعر	شمال	٢٧	الدهامشه	ميسان
ك ب	١٠	الشباشبه	١٠	الشباشبه	وعر	شمال	٣٠	مشرق	ميسان
ك ب	١٦	ميسان	١٦	ميسان	وعر	شمال	١٦	الصوفه	ميسان
ك ل	١٥	ميسان	٣	الخضراء	اسفلت	ش غ	١٥	قهون عجلان	ميسان
ك ل ب	٢	المناضح	٢	المناضح	سهل	جنوب	١٤	صلب	ميسان
ك ل ب	٢	المناضح	٢	المناضح	سهل	جنوب	١٤	المعلاه (جويه)	ميسان
ك ل ب	١	المناضح	١	المناضح	سهل	جنوب	١٦	السنيدي	ميسان
ك ل ب	١	المناضح	١	المناضح	سهل	جنوب	١٦	داما السوداء	ميسان
ك ل ب	٢	المناضح	٢	المناضح	وعر	جنوب	١٦	العوجب	ميسان
ك ل ب	٢	المناضح	٢	المناضح	سهل	جنوب	١٦	الدحل	ميسان
ك	٢	ترعه ثقيف	٢	ترعه ثقيف	وعر	جنوب	٢٠	اغر	ميسان
ك	٢	ترعه ثقيف	٢	ترعه ثقيف	اسفلت	جنوب	٢٠	السدره	ميسان
ك	٨	المناضح	٢	ترعه ثقيف	وعر	جنوب	٢٠	الشعبه (الشعبية)	ميسان
ك	٨	المناضح	٢	ترعه ثقيف	وعر	جنوب	٢٥	المكره	ميسان
ك ب	٥	المناضح	٥	المناضح	وعر	جنوب	٢٢	الصخره	ميسان
ك	٧	المناضح	٧	المناضح	وعر	جنوب	٢٥	بيضان	ميسان
ك	٨	المناضح	٨	المناضح	وعر	جنوب	٢٥	السلاء	ميسان
ك	٢	صياده	٢	صياده	اسفلت	ج ش	٣٠	السدين	ميسان
ك	٢	صياده	٢	صياده	وعر	ج ش	٣٠	انصح	ميسان
ك	٢	صياده	٢	صياده	وعر	ج ش	٣٠	ابو ضروره	ميسان

\* رموز الخدمات : ك : كهرباء ل : خدمة بلدية ب : خدمة بريد ت : بث تلفزيوني  
رموز الاتجاهات : ش.ش: شمال شرق ش.غ : شمال غرب ج.ش : جنوب شرق ج.غ : جنوب غرب

## المنطقة الإدارية : مكة المكرمة

المسميات التي يوجد بها خدمة الكهرباء بالإضافة إلى ما يتوفر بها من الخدمات البلدية أو البريدية أو البث التلفزيوني

الخدمات *	البعيد (ك)	اقرب مدينة أو قرية بها صحة	البعيد (ك)	اقرب مدينة أو قرية بها تعليم	نوع الطريق	البعيد (ك)	البعيد عن المركز الإداري كم	اسم المسمى السكاني	الإمارة أو المحافظة أو المركز
ك ل ب ت	٢	ترعه ثقيف	٢	ترعه ثقيف	سهل	ج غ	٢	البوره	ثقيف
ك ل ب ت	١	ترعه ثقيف	١	ترعه ثقيف	اسفلت	ج ش	١	ترعى حمر	ثقيف
ك ل ب ت	١	ترعه ثقيف	١	ترعه ثقيف	اسفلت	شرق	١	الحبواء	ثقيف
ك ل ب ت	٢	ترعه ثقيف	٢	ترعه ثقيف	اسفلت	ج ش	٢	الشعايب	ثقيف
ك ل ب ت	٢	ترعه ثقيف	٢	ترعه ثقيف	سهل	جنوب	٢	حثواء	ثقيف
ك ب ت	٥	ترعه ثقيف	١	البردة	وعر	شرق	٥	اللسب	ثقيف
ك ل ب ت	٢	ترعه ثقيف	٢	ترعه ثقيف	سهل	شرق	٢	الغبيراء	ثقيف
ك ل ب ت	٢	ترعه ثقيف	٢	البردة	سهل	شرق	٣	حماده	ثقيف
ك ل ب ت	٢	ترعه ثقيف	٢	البردة	وعر	شرق	٣	ربيع الغنم	ثقيف
ك ب ت	٤	ترعه ثقيف	٢	البردة	سهل	شرق	٤	شعب الحجر	ثقيف
ك ل ب ت	٤	ترعه ثقيف	١	صرار	اسفلت	شمال	٤	الرهوه	ثقيف
ك ل ب ت	٦	ترعه ثقيف	٢	صرار	٣ أسفلت/٣ سهل	شمال	٦	الشهباء	ثقيف
ك ل ب ت	٥	ترعه ثقيف	٢	صرار	٣ أسفلت/٢ سهل	شمال	٥	الوحشه	ثقيف
ك ل ب ت	١	المجارده	١	المجارده	اسفلت	شمال	١٠	تالقي	ثقيف
ك ل ب ت	١	المجارده	١	المجارده	اسفلت	شمال	١٠	الجداد	ثقيف
ك ل ب ت	٢	المجارده	٢	المجارده	اسفلت	شمال	٩	العسله	ثقيف
ك ب ت	٦	ترعه ثقيف	٢	الخلص	٣ أسفلت/٣ وعر	ج غ	٦	الشرمان	ثقيف
ك ل ب ت	٥	ترعه ثقيف	٣	الخلص	اسفلت	غرب	٥	شكر	ثقيف
ك ل ب ت	٥	ترعه ثقيف	٥	ترعه ثقيف	١ أسفلت/٢ سهل/٢ وعر	غرب	٥	العاصد	ثقيف
ك ل ب ت	٥	ترعه ثقيف	٥	ترعه ثقيف	٣ أسفلت/٢ سهل	غرب	٥	الفرعين	ثقيف
ك ل ب ت	٥	ترعه ثقيف	٥	ترعه ثقيف	٣ أسفلت/٢ سهل	غرب	٥	المختبي	ثقيف
ك ل ب ت	٥	ترعه ثقيف	٥	ترعه ثقيف	٣ أسفلت/٢ سهل	ش غ	٥	الزوه	ثقيف
ك ل ب ت	٥	ترعه ثقيف	٥	ترعه ثقيف	٣ أسفلت/٢ سهل	ش غ	٥	البقمه	ثقيف

\* رموز الخدمات : ك : كهرباء ل : خدمة بلدية ب : خدمة بريد ت : بث تلفزيوني  
رموز الاتجاهات : ش.ش: شمال شرق ش.غ : شمال غرب ج.ش : جنوب شرق ج.غ : جنوب غرب

## المنطقة الإدارية : مكة المكرمة

المسميات التي يوجد بها خدمة الكهرباء بالإضافة إلى ما يتوفر بها من الخدمات البلدية أو البريدية أو البث التلفزيوني

الامارة أو المحافظة أو المركز	اسم المسمى السكاني	البعد عن المركز الإداري كم	الاتجاه	نوع الطريق	اقرب مدينة أو قرية بها تعليم	البيد (ك)	اقرب مدينة أو قرية بها صحة	البيد (ك)	* الخدمات
ثقيف	مدغل	٦	غرب	٤ أسفلت/٢ سهل	الخلص	٤	قها والشباعين	٦	ك ل ب ت
ثقيف	بن عايطي	٦	غرب	٤ أسفلت/٢ سهل	الخلص	٣	ترعه ثقيف	٦	ك ل ب ت
ثقيف	الصار	٦	غرب	٤ أسفلت/٢ سهل	الخلص	٤	ترعه ثقيف	٦	ك ل ب ت
ثقيف	حضيره	٨	غرب	اسفلت	الخلص	١	قها والشباعين	٣	ك ل ب ت
ثقيف	الجبيل	٨	ج غ	اسفلت	الخلص	١	قها والشباعين	٢	ك ل ب ت
ثقيف	الحصين	٨	غرب	سهل	الخلص	١	قها والشباعين	٢	ك ل ب ت
ثقيف	الشطبات	٧	غرب	٥ أسفلت/٢ سهل	الخلص	٢	قها والشباعين	٢	ك ل ب ت
ثقيف	الحران	٧	ج غ	٥ أسفلت/٢ سهل	الخلص	٣	قها والشباعين	٢	ك ب ت
ثقيف	زبي	٧	ج غ	٥ أسفلت/٢ سهل	الخلص	٢	قها والشباعين	٢	ك ب ت
ثقيف	القله	٧	ج غ	٥ أسفلت/٢ سهل	الخلص	٢	قها والشباعين	٢	ك ب ت
ثقيف	مويل (الضحى)	١٥	ش غ	٨ أسفلت/٧ سهل	قها والشباعين	٦	قها والشباعين	٦	ك ل ب ت
ثقيف	السوده	١٠	ج ش	٨ أسفلت/٢ سهل	قها والشباعين	٢	قها والشباعين	٢	ك ل ب ت
ثقيف	الحلاه	١٠	ش غ	اسفلت	قها والشباعين	٢	قها والشباعين	٢	ك ل ب ت
ثقيف	العشمه	١٠	ج غ	٨ أسفلت/٢ سهل	قها والشباعين	٢	قها والشباعين	٢	ك ل ب ت
ثقيف	الجناحين	١٥	ج غ	١٣ أسفلت/٢ وعر	قها والشباعين	٦	قها والشباعين	٦	ك ل ب ت
ثقيف	المدان	١٠	ش غ	اسفلت	قها والشباعين	٢	قها والشباعين	٢	ك ل ب ت
ثقيف	ابو الجرن	١٠	ش غ	اسفلت	قها والشباعين	٢	قها والشباعين	٢	ك ل ب ت
ثقيف	المدانه	١٤	ش غ	اسفلت	العمار	٣	قها والشباعين	٥	ك ل ب ت
ثقيف	المحوط	١٧	ش غ	١٦ أسفلت/١ سهل	العمار	١	قها والشباعين	٧	ك ل ب ت
ثقيف	هضاب الدار	١٧	ش غ	١٦ أسفلت/١ سهل	العمار	١	قها والشباعين	٧	ك ل ب ت
ثقيف	اللهم	٢٠	شمال	١٧ أسفلت/٣ وعر	العمار	٣	قها والشباعين	١٠	ك ل ب ت
ثقيف	السدين	٢٠	شمال	اسفلت	العمار	٣	قها والشباعين	١٠	ك ل ب ت
ثقيف	العريش	٢٠	ش غ	١٨ أسفلت/٢ سهل	العمار	٣	قها والشباعين	١٠	ك ل ب ت

\* رموز الخدمات : ك : كهرباء ل : خدمة بلدية ب : خدمة بريد ت : بث تلفزيوني  
رموز الاتجاهات : ش.ش: شمال شرق ش.غ : شمال غرب ج.ش : جنوب شرق ج.غ : جنوب غرب

## المنطقة الإدارية : مكة المكرمة

المسميات التي يوجد بها خدمة الكهرباء بالإضافة إلى ما يتوفر بها من الخدمات البلدية أو البريدية أو البث التلفزيوني

الخدمات *	الابتعد (كم)	اقرب مدينة أو قرية بها صحة	الابتعد (كم)	اقرب مدينة أو قرية بها تعليم	نوع الطريق	الاتجاه	البعد عن المركز الإداري كم	اسم المسمى السكاني	الإمارة أو المحافظة أو المركز
ك ل ت	٢	السييل الكبير	٢	السييل الكبير	سهل	شمال	٢	ابو سيال	السييل الكبير
ك ل	٥	السييل الكبير	٥	السييل الكبير	وعر	شمال	٥	الضمير	السييل الكبير
ك ل	٥	السييل الكبير	٥	السييل الكبير	وعر	شمال	٥	ابو طبيقات	السييل الكبير
ك ل	٧	السييل الكبير	٧	السييل الكبير	وعر	شمال	٧	الخويرمه	السييل الكبير
ك ل ب ت	٩	الفرع	٩	الفرع	اسفلت	ش غ	٩	الشعب الاعلى	الشفاء
ك ل ت	٩	الفرع	٣	الضيقة	٧ أسفلت/٢ سهل	ش ش	٩	وادي مسيمير	الشفاء
ك ل ت	١١	الفرع	٤	الضيقة	سهل	شمال	١١	سلاحا (بدر)	الشفاء
ك ل ت	٢	القامه	٢	الاقيلح	اسفلت	ش غ	١٥	خميس	الشفاء
ك ل ت	١	القامه	٣	الاقيلح	اسفلت	شمال	١٧	خماس	الشفاء
ك ل ت	١	القامه	٢	الاقيلح	اسفلت	شمال	١٧	التويلبه	الشفاء
ك ل ت	٢	القامه	٢	القامه	اسفلت	شمال	٢٠	قاوه	الشفاء
ك ل ت	١٦	الفرع	١١	الضيقة	اسفلت	شمال	١٦	امط	الشفاء
ك ل ت	١٦	الفرع	١١	الضيقة	اسفلت	شمال	١٦	المجيزه	الشفاء
ك ل ت	١٠	الفرع	٤	الضيقة	اسفلت	شرق	١٠	السد	الشفاء
ك ل ت	١٣	الفرع	٤	الضيقة	اسفلت	شرق	١٣	وادي الشعبه	الشفاء
ك ل ت	١١	الفرع	٥	الضيقة	اسفلت	شرق	١١	تنقد	الشفاء
ك ل ت	١١	الفرع	٤	الضيقة	اسفلت	شرق	١١	الشعبات	الشفاء
ك ل ت	١٠	الفرع	٤	الضيقة	اسفلت	شرق	١٠	الحصون	الشفاء
ك ت	٥	القامه	٢	الاقيلح	١١ أسفلت/٤ وعر	شرق	١٥	المحوله	الشفاء
ك ت	٢٠	الفرع	١٠	الضيقة	١٥ أسفلت/٥ وعر	ش ش	٢٠	وادي ذي غزال	الشفاء
ك ل ت	١٩	الفرع	١٠	الضيقة	١٥ أسفلت/٤ سهل	ش غ	١٩	الجنبان	الشفاء
ك ت	٥	وادي الشراء	٧	الضيقة	١٥ أسفلت/٥ وعر	ش ش	٢٠	خالده	الشفاء
ك ت	٢٢	الفرع	٧	الضيقة	١٥ أسفلت/٧ وعر	ش ش	٢٢	المبعوث	الشفاء

\* رموز الخدمات : ك : كهرباء ل : خدمة بلدية ب : خدمة بريد ج : ج : جنوب شرق ش : ش : شمال شرق ش : ش : شمال غرب ج : ج : جنوب غرب ت : بث تلفزيوني رموز الاتجاهات :



## المنطقة الإدارية : مكة المكرمة

المسميات التي يوجد بها خدمة الكهرباء بالإضافة إلى ما يتوفر بها من الخدمات البلدية أو البريدية أو البث التلفزيوني

الامارة أو المحافظة أو المركز	اسم المسمى السكاني	البعد عن المركز الإداري كم	الإحداثيات	نوع الطريق	اقرب مدينة أو قرية بها تعليم	اقرب مدينة أو قرية بها صحة	الخدمات *
الشفاء	السلامه	٢٢	ش ش	١٥ أسفلت/٧ وعر	الضيق	الفرع	ك ت
الشفاء	النقاع	٢٠	ش ش	١٥ أسفلت/٥ وعر	الضيق	وادي الشراء	ك ت
الشفاء	سربه ال عبيد	٢٠	شرق	١٥ أسفلت/٥ وعر	الضيق	وادي الشراء	ك ت
الشفاء	المنظله	٢٠	شرق	١٨ أسفلت/٢ وعر	وادي السيل المحرق	الفرع	ك ل ت
الشفاء	المدر	٢٠	شرق	١٨ أسفلت/٢ وعر	وادي السيل المحرق	الفرع	ك ل ت
الشفاء	الرجيله	٢٦	شرق	١٩ أسفلت/٧ وعر	وادي السيل المحرق	الفرع	ك ت
الشفاء	الاسراب	١٩	شرق	١٥ أسفلت/٤ وعر	القر بني عمر	الفرع	ك ت
الشفاء	اعلي وادي عرضه	١٧	ش ش	اسفلت	الاقيلح	الفرع	ك ل ت
الشفاء	القعايد	١٥	ش ش	أسفلت	الاقيلح	القامه	ك ل ت
الشفاء	المقلب	٢١	شرق	أسفلت	حرجل	وادي الشراء	ك ل ت
الشفاء	وادي الوجين	٢٢	شرق	أسفلت	حرجل	وادي الشراء	ك ت
الشفاء	ام عدى	٢٢	شرق	١٨ أسفلت/٤ سهل	حرجل	وادي الشراء	ك ت
الشفاء	الفرع	٢٢	شرق	١٨ أسفلت/٤ سهل	حرجل	وادي الشراء	ك ت
الشفاء	وادي الصنه	٣٠	ج ش	٢٨ أسفلت/٢ سهل	وادي الشراء	وادي الشراء	ك ت
الشفاء	الغريف	٣٠	ج ش	٢٨ أسفلت/٢ سهل	وادي الشراء	وادي الشراء	ك ت
حداد بني مالك	سحبان	٦	شرق	٢ أسفلت/٤ سهل	حداد والحصبه	حداد والحصبه	ك ل ب ت
حداد بني مالك	الحميمه	٧	شرق	٢ أسفلت/٥ سهل	حداد والحصبه	حداد والحصبه	ك ل ب ت
حداد بني مالك	وادي الشولان	١٣	غرب	٦ أسفلت/٧ وعر	القطيمه	القطيمه	ك ب ت
حداد بني مالك	البضاء	١٣	غرب	٦ أسفلت/٧ وعر	القطيمه	القطيمه	ك ب ت
حداد بني مالك	بحره	١٣	غرب	٦ أسفلت/٧ وعر	القطيمه	القطيمه	ك ب ت
حداد بني مالك	الشطبه	١٨	غرب	وعر	القطيمه	القطيمه	ك ب ت
حداد بني مالك	القلت	١٨	غرب	وعر	القطيمه	القطيمه	ك ب ت
حداد بني مالك	الوسطه	١٨	شرق	وعر	القطيمه	القطيمه	ك ب ت

\* رموز الخدمات : ك : كهرباء ل : خدمة بلدية ب : خدمة بريد ت : بث تلفزيوني  
رموز الاتجاهات : ش.ش: شمال شرق ش.غ : شمال غرب ج.ش : جنوب شرق ج.غ : جنوب غرب

## المنطقة الإدارية : مكة المكرمة

المسميات التي يوجد بها خدمة الكهرباء بالإضافة إلى ما يتوفر بها من الخدمات البلدية أو البريدية أو البث التلفزيوني

الامارة أو المحافظة أو المركز	اسم المسمى السكاني	البعد عن المركز الإداري كم	الاتجاه	نوع الطريق	اقرب مدينة أو قرية بها تعليم	الابتعد (كم)	اقرب مدينة أو قرية بها صحة	الابتعد (كم)	* الخدمات
حداد بني مالك	القرى	١٣	غرب	وعر	الفضيمه	٦	الفضيمه	٦	ك ب ت
حداد بني مالك	القرعه	١٣	غرب	وعر	الفضيمه	٦	الفضيمه	٦	ك ب ت
حداد بني مالك	البرت	٨	شمال	٦ اسفلت/٢ وعر	صياده	٣	صياده	٣	ك ب ت
حداد بني مالك	المغرس	٦	شمال	اسفلت	صياده	٦	صياده	٦	ك ب ت
حداد بني مالك	السدين	١١	شمال	اسفلت	صياده	٢	صياده	٢	ك ب ت
حداد بني مالك	الدار الحمراء	١٢	غرب	اسفلت	صياده	٢	صياده	٢	ك ب ت
حداد بني مالك	الخليطي	١٢	غرب	اسفلت	صياده	٢	صياده	٢	ك ب ت
حداد بني مالك	شعب ساري	١٢	غرب	اسفلت	صياده	٣	صياده	٣	ك ب ت
حداد بني مالك	الفصاد	١٢	غرب	اسفلت	صياده	٣	صياده	٣	ك ب ت
حداد بني مالك	القبرين	١٢	شمال	اسفلت	صياده	٣	صياده	٣	ك ب ت
حداد بني مالك	خلفين	١٢	غرب	اسفلت	صياده	٣	صياده	٣	ك ب ت
حداد بني مالك	السلامين	١٥	شمال	اسفلت	صياده	٤	صياده	٤	ك ب ت
حداد بني مالك	الزريرز	١٢	غرب	اسفلت	صياده	٤	صياده	٤	ك ب ت
حداد بني مالك	ابالعتمه	١٢	شمال	١٠ اسفلت/٢ سهل	صياده	٤	صياده	٤	ك ب ت
حداد بني مالك	شعب الصر	١٣	غرب	١٠ اسفلت/٣ سهل	صياده	٥	صياده	٥	ك ب ت
حداد بني مالك	دار المده (الشرمه)	١٨	شمال	١٣ اسفلت/٥ وعر	وادي عبال	٣	صياده	٥	ك ب ت
حداد بني مالك	البائه	١٥	غرب	٨ اسفلت/٧ وعر	وادي عبال	٣	صياده	٨	ك ب ت
حداد بني مالك	الناله	١٥	غرب	٩ اسفلت/٦ وعر	صياده	٥	صياده	٥	ك ب ت
حداد بني مالك	قويبه	١٥	غرب	اسفلت	صياده	٥	صياده	٥	ك ب ت
حداد بني مالك	الصنوع	١٥	غرب	اسفلت	وادي عبال	٤	صياده	٨	ك ب ت
حداد بني مالك	زبينه (السراحين)	١٥	غرب	اسفلت	صياده	٤	صياده	٤	ك ب ت
حداد بني مالك	الصريف	١٥	غرب	اسفلت	وادي عبال	٤	صياده	٨	ك ب ت
حداد بني مالك	العقاره	١٦	غرب	اسفلت	وادي عبال	٥	صياده	٩	ك ب ت

\* رموز الخدمات : ك : كهرباء ل : خدمة بلدية ب : خدمة بريد ج.ش : جنوب شرق ج.غ : جنوب غرب  
ش.ش : شمال شرق ش.غ : شمال غرب ج.ش : جنوب شرق ج.غ : جنوب غرب

## المنطقة الإدارية : مكة المكرمة

المسميات التي يوجد بها خدمة الكهرباء بالإضافة إلى ما يتوفر بها من الخدمات البلدية أو البريدية أو البث التلفزيوني

الامارة أو المحافظة أو المركز	اسم المسمى السكاني	البعد عن المركز الإداري كم	الاتجاه	نوع الطريق	اقرب مدينة أو قرية بها تعليم	البيد (ك)	اقرب مدينة أو قرية بها صحة	البيد (ك)	الخدمات *
حداد بني مالك	شعب التوار	١٧	غرب	اسفلت	وادي عبال	٦	صياده	١٠	ك ب ت
حداد بني مالك	خايح	١٧	غرب	اسفلت	وادي عبال	٦	صياده	١٠	ك ب ت
حداد بني مالك	عديله - دار الحصن	٢٥	غرب	اسفلت	وادي عبال	٧	صياده	١٠	ك ب ت
حداد بني مالك	المعاقبه	١٨	غرب	١٠ اسفلت/٨ وعر	وادي عبال	٧	صياده	١٠	ك ب ت
حداد بني مالك	ابو قوبيعه	١٨	غرب	اسفلت	وادي عبال	٧	صياده	١٠	ك ب ت
حداد بني مالك	بالطريق	١٨	غرب	اسفلت	وادي عبال	٧	صياده	١٠	ك ب ت
حداد بني مالك	ابو جليح	١٧	غرب	اسفلت	وادي عبال	٧	صياده	١٠	ك ب ت
حداد بني مالك	الجوره	٢١	غرب	١١ اسفلت/١٠ وعر	وادي عبال	٧	صياده	١٠	ك ب ت
حداد بني مالك	عنقه	٢٠	غرب	اسفلت	صياده	٨	صياده	٨	ك ل ب ت
حداد بني مالك	هدام	١١	غرب	اسفلت	صياده	١	صياده	١	ك ب ت
حداد بني مالك	صعبه	١١	غرب	اسفلت	صياده	١	صياده	١	ك ب ت
حداد بني مالك	الملقاء	١٢	شمال	اسفلت	صياده	١	صياده	١	ك ب ت
حداد بني مالك	الرحبه	١٤	غرب	اسفلت	صياده	٣	صياده	٣	ك ب ت
حداد بني مالك	جياش	١٥	غرب	اسفلت	صياده	٤	صياده	٤	ك ب ت
حداد بني مالك	الحلاه	١٦	غرب	اسفلت	صياده	٥	صياده	٥	ك ب ت
حداد بني مالك	الحليه	١٦	غرب	اسفلت	صياده	٥	صياده	٥	ك ب ت
حداد بني مالك	غار	١٥	غرب	اسفلت	صياده	٤	صياده	٤	ك ب ت
حداد بني مالك	الحسكه	١٥	غرب	اسفلت	صياده	٤	صياده	٤	ك ب ت
حداد بني مالك	قاعس	١٥	ج غ	اسفلت	وادي عبال	٤	صياده	١٣	ك ب ت
حداد بني مالك	وسيع الوادي	١٥	ج غ	اسفلت	وادي عبال	٤	صياده	١٣	ك ب ت
حداد بني مالك	مطرف	١٥	غرب	اسفلت	وادي عبال	٤	صياده	١٣	ك ب ت
حداد بني مالك	النمره (السدره)	١٥	غرب	اسفلت	وادي عبال	٤	صياده	١٣	ك ب ت
حداد بني مالك	العقيق	١٥	ج غ	اسفلت	وادي عبال	٤	صياده	١٣	ك ب ت

\* رموز الخدمات : ك : كهرباء ل : خدمة بلدية ب : خدمة بريد ج : ش : شمال شرق ش.غ : جنوب شرق ج.ش : جنوب شرق ج.غ : جنوب غرب ج.ش : شمال شرق ش.غ : جنوب شرق ج.ش : جنوب شرق ج.غ : جنوب غرب

## المنطقة الإدارية : مكة المكرمة

المسميات التي يوجد بها خدمة الكهرباء بالإضافة إلى ما يتوفر بها من الخدمات البلدية أو البريدية أو البث التلفزيوني

الخدمات *	الرمز	اقرب مدينة أو قرية بها صحة	الرمز	اقرب مدينة أو قرية بها تعليم	نوع الطريق	الرمز	البعد عن المركز الإداري كم	اسم المسمى السكاني	الامارة أو المحافظة أو المركز
ك ل ب ت	٧	زعفران	٧	زعفران	وعر	ج غ	١٣	السليم	السديره
ك ل ب ت	٧	زعفران	٧	زعفران	وعر	ج غ	١٣	ام الديلات	السديره
ك ل ب ت	٧	زعفران	٧	زعفران	وعر	ج غ	١٥	الشظبو	السديره
ك ل ب ت	٨	زعفران	٨	زعفران	وعر	ج غ	١٦	الخريق	السديره
ك ل ب ت	٨	زعفران	٨	زعفران	وعر	ج غ	١٨	القظيفه	السديره
ك ل ب ت	٩	زعفران	٩	زعفران	وعر	ج غ	١٩	الحرجه	السديره
ك ل ب ت	٥	زعفران	٥	زعفران	وعر	ج غ	١٦	النخيشيه	السديره
ك ل ب ت	٥	زعفران	٥	زعفران	وعر	ج غ	١٦	الموحش	السديره
ك ل ب ت	٥	زعفران	٥	زعفران	وعر	ج غ	١٥	الاصفر	السديره
ك ل ب ت	٥	زعفران	٥	زعفران	وعر	ج غ	١٥	زبيده	السديره
ك ل ب ت	٥	زعفران	٥	زعفران	وعر	ج غ	١٥	هباله	السديره
ك ل ب ت	٤	زعفران	٤	زعفران	وعر	ج غ	١١	خر الجعهه	السديره
ك ل ب ت	٢	زعفران	٢	زعفران	وعر	ج غ	١٨	الجريه	السديره
ك ل ب ت	٨	زعفران	٨	زعفران	وعر	ج غ	١٩	الصور	السديره
ك ل ب ت	٨	زعفران	٨	زعفران	وعر	ج غ	١٩	الاثيل	السديره
ك ل ب ت	٢	الشدادين	٢	الشدادين	سهل	شمال	٢	القصار	قياء
ك ل ب ت	٢	الشدادين	٢	الشدادين	سهل	شمال	٢	ذوى عبدالله	قياء
ك ل ب ت	٣	الشدادين	٣	الشدادين	سهل	شمال	٣	الجياشه	قياء
ك ل ب ت	٣	الشدادين	٣	الشدادين	سهل	شمال	٣	الخليف	قياء
ك ل ب ت	٢	الشدادين	٢	الشدادين	سهل	ج غ	٢	الشواحطه	قياء
ك ل ب ت	٣	الشدادين	٣	الشدادين	سهل	ج غ	٣	الصليخات - العريفا	قياء
ك ل ب ت	٣	الشدادين	٣	الشدادين	سهل	ج غ	٣	التهمه	قياء
ك ل ب ت	٣	الشدادين	٣	الشدادين	سهل	ج غ	٣	العبده	قياء

\* رموز الخدمات : ك : كهرباء ل : خدمة بلدية ب : خدمة بريد ت : بث تلفزيوني  
رموز الاتجاهات : ش.ش: شمال شرق ش.غ : شمال غرب ج.ش : جنوب شرق ج.غ : جنوب غرب

## المنطقة الإدارية : مكة المكرمة

المسميات التي يوجد بها خدمة الكهرباء بالإضافة إلى ما يتوفر بها من الخدمات البلدية أو البريدية أو البث التلفزيوني

الخدمات *	الرمز	اقرب مدينة أو قرية بها صحة	الرمز	اقرب مدينة أو قرية بها تعليم	نوع الطريق	الرمز	البعد عن المركز الإداري كم	اسم المسمى السكاني	الإمارة أو المحافظة أو المركز
ك ل ب ت	٥	الشدادين	٥	الشدادين	اسفلت	غرب	٥	القاع	قياء
ك ل ب ت	٤	الشدادين	٤	الشدادين	سهل	ش غ	٤	المهارسه	قياء
ك ل ب ت	٤	الشدادين	٤	الشدادين	سهل	ش غ	٤	العرفاء	قياء
ك ل ب ت	٨	الشدادين	٨	الشدادين	سهل	ش غ	٨	ملحات	قياء
ك ت	٧	القوز	٧	القوز	٣ اسفلت/٤ وعر	شرق	٧	ابن عاطف الحجروف	القوز
ك ت	١	القوز	١	القوز	وعر	ش غ	١	العطفه	القوز
ك ت	١٣	القوز	١٣	القوز	سهل	شرق	١٣	غوله	القوز
ك ت	١١	القوز	١	مشرف	سهل	ج ش	١١	الحدبه	القوز
ك ت	٢	الجرد	٢	الجرد	وعر	ج ش	١٦	فارعه الشوارده	القوز
ك ت	١٤	القوز	١٤	القوز	٣ اسفلت/١١ وعر	شرق	١٤	الحاجب	القوز
ك ت	٣	عنيكير	٣	عنيكير	٢ اسفلت/١٣ وعر	ج غ	١٥	الخبيره العمائر	القوز
ك ت	٢	عنيكير	٢	عنيكير	٢ اسفلت/١٤ وعر	ج غ	١٦	السمر	القوز
ك ت	٣	عنيكير	٣	عنيكير	٤ اسفلت/١٦ وعر	ج غ	٢٠	العقده	القوز
ك ت	٥	عنيكير	٥	عنيكير	٢ اسفلت/١٦ وعر	ج غ	١٨	هشيمه	القوز
ك ت	١٨	القوز	٤	الكدسه	٢ اسفلت/١٦ وعر	ج غ	١٨	المساعرة	القوز
ك ت	١٥	القوز	٥	الكدسه	٢ اسفلت/١٣ وعر	غرب	١٥	الدجريه	القوز
ك	١٤	القوز	١	الكدسه	٢ اسفلت/١٢ وعر	غرب	١٤	المنقطه	القوز
ك ت	١٠	القوز	١	السمره/الفرشة	٢ اسفلت/٨ وعر	غرب	١٠	القايمه	القوز
ك ت	٥	القوز	٥	القوز	٢ اسفلت/٣ وعر	ش غ	٥	قوز حدره	القوز
ك ت	٤	القوز	٤	القوز	٢ اسفلت/٢ وعر	غرب	٤	المناديل	القوز
ك ت	٦	القوز	٣	العطفه	٣ اسفلت/٣ وعر	ش غ	٦	الشبرق	القوز
ك ت	١٢	القوز	١٢	القوز	٣ اسفلت/٩ وعر	ش غ	١٢	الاعاميه - اللبدانيه	القوز
ك ت	١٢	القوز	٣	المخاربه	٣ اسفلت/٩ وعر	ش غ	١٢	الذواكره	القوز

\* رموز الخدمات : ك : كهرباء ل : خدمة بلدية ب : خدمة بريد ت : بث تلفزيوني  
رموز الاتجاهات : ش.ش: شمال شرق ش.غ : شمال غرب ج.ش : جنوب شرق ج.غ : جنوب غرب

## المنطقة الإدارية : مكة المكرمة

المسميات التي يوجد بها خدمة الكهرباء بالإضافة إلى ما يتوفر بها من الخدمات البلدية أو البريدية أو البث التلفزيوني

الامارة أو المحافظة أو المركز	اسم المسمى السكاني	البعدهن المركز الإداري كم	الاتجاه	نوع الطريق	اقرب مدينة أو قرية بها تعليم	البعدهن (كم)	اقرب مدينة أو قرية بها صحة	البعدهن (كم)	* الخدمات
القوز	العرجه	١٣	ش غ	٤ اسفلت/٩ وعر	المخاربه	٢	القوز	١٣	ك ت
القوز	الدعاشيش	١٠	ش غ	اسفلت	القوز	٣	القوز	١٠	ك ت
القوز	الطالعيه	٧	شمال	١ اسفلت/٦ وعر	القوز	٧	القوز	٧	ك ت
العرضيه الجنوبيه	البشامه	٣	ش ش	وعر	ثريان	٣	ثريان	٣	ك ت
العرضيه الجنوبيه	القصر	٣	شمال	وعر	نقمه العبادله	٣	ثريان	٣	ك ت
العرضيه الجنوبيه	قرن الحيران	٣	شمال	وعر	نقمه العبادله	٣	ثريان	٣	ك ت
العرضيه الجنوبيه	حدبه الاقاضي	٦	شمال	وعر	نقمه العبادله	٣	ثريان	٦	ك ت
العرضيه الجنوبيه	نقمه شمرا	٤	شمال	اسفلت	نقمه العبادله	١	ثريان	٤	ك ت
العرضيه الجنوبيه	صعيداء	٣	ش غ	وعر	نقمه العبادله	٣	ثريان	٣	ك ت
العرضيه الجنوبيه	غدنه	٢	ش غ	وعر	ثريان	٢	ثريان	٢	ك ت
العرضيه الجنوبيه	الحنافى	٢	ش غ	وعر	ثريان	٢	ثريان	٢	ك ت
العرضيه الجنوبيه	عسيله	٤	غرب	اسفلت	سبت شمرا	٢	سبت شمرا	٢	ك ل ب ت
العرضيه الجنوبيه	شعب النخله	١	ش غ	سهل	سبت شمرا	١	سبت شمرا	١	ك ت
العرضيه الجنوبيه	المخصر	٨	شمال	وعر	سبت شمرا	٢	سبت شمرا	٢	ك ت
العرضيه الجنوبيه	زهوه شمرا	١١	شمال	وعر	الكتاده	٢	سبت شمرا	٥	ك ت
العرضيه الجنوبيه	اللصبه	١٣	شمال	وعر	سبت شمرا	٤	سبت شمرا	٤	ك ت
العرضيه الجنوبيه	ال سعديه	١	شمال	وعر	سبت شمرا	١٠	سبت شمرا	١٠	ك ت
العرضيه الجنوبيه	ال خريم	١٦	شمال	وعر	الكتاده	١	سبت شمرا	٣	ك
العرضيه الجنوبيه	ال طارق	١٠	شمال	٥ اسفلت/٥ وعر	العتمه	٧	المصادعه	٥	ك ب ت
العرضيه الجنوبيه	قرى حجل	١٨	شمال	وعر	العتمه	١	المصادعه	٤	ك ت
العرضيه الجنوبيه	زهوه-ال كثير	١٩	ش ش	وعر	غراب	٢	المصادعه	٣	ك ت
العرضيه الجنوبيه	الوقر	١	شمال	وعر	غراب	١	المصادعه	١	ك ت
العرضيه الجنوبيه	البعسوس	٣	شمال	وعر	غراب	١	المصادعه	١	ك ت

\* رموز الخدمات : ك : كهرباء ل : خدمة بلدية ب : خدمة بريد ت : بث تلفزيوني  
ش.ش: شمال شرق ش.غ : شمال غرب ج.ش : جنوب شرق ج.غ : جنوب غرب  
رموز الاتجاهات :

## المنطقة الإدارية : مكة المكرمة

المسميات التي يوجد بها خدمة الكهرباء بالإضافة إلى ما يتوفر بها من الخدمات البلدية أو البريدية أو البث التلفزيوني

الامارة أو المحافظة أو المركز	اسم المسمى السكاني	البعد عن المركز الإداري كم	الإدارة	نوع الطريق	اقرب مدينة أو قرية بها تعليم	الإدارة	اقرب مدينة أو قرية بها صحة	الخدمات *
العرضية الجنوبية	ال حفيش	٢٣	شمال	وعر	غراب	٢	المصادعه	٢ ك ت
العرضية الجنوبية	عصمان	٣	شمال	وعر	غراب	٨	المصادعه	٨ ك
العرضية الجنوبية	ال شهبان	٢٢	شمال	٦ اسفلت/١٦ وعر	غراب	١	المصادعه	١ ك
العرضية الجنوبية	الحبيل	٢٥	شمال	٦ اسفلت/١٩ وعر	ال مده	١	المصادعه	٤ ك
العرضية الجنوبية	المرباء	١	شمال	وعر	ال مده	١	المصادعه	٤ ك
العرضية الجنوبية	مكلاد	١	شمال	وعر	ال مده	١	المصادعه	١١ ك
العرضية الجنوبية	قهبه ال بن موسى	١٨	ش غ	٦ اسفلت/١٢ وعر	ال مده	١	سبت شمرا	٢١ ك
العرضية الجنوبية	قهبه ال بيضان	١٩	ش غ	وعر	ال مده	١	سبت شمرا	١٤ ك
العرضية الجنوبية	قهبه ال محاوي	١٩	ش غ	٦ اسفلت/١٣ وعر	ال مده	٢	سبت شمرا	١٣ ك
العرضية الجنوبية	الخبيرة	١٨	ش غ	١٣ اسفلت/٥ وعر	ال مده	١	سبت شمرا	١٢ ك
العرضية الجنوبية	ام نبعه	١٧	ش غ	وعر	ال مده	١	سبت شمرا	١٣ ك
العرضية الجنوبية	المروان	١٨	ش غ	وعر	ال مده	١	سبت شمرا	١٣ ك
العرضية الجنوبية	العدينه	١٨	ش غ	وعر	ثريبان	٢	ثريبان	٢ ك
العرضية الجنوبية	الدهناء	١٦	ج غ	٦ اسفلت/١٠ وعر	ال مده	١	سبت شمرا	١٠ ك
العرضية الجنوبية	الوهران	١٦	ج غ	وعر	ال مده	١	سبت شمرا	١٠ ك
العرضية الجنوبية	القهبه	١٧	ج غ	وعر	ال مده	٢	سبت شمرا	١٠ ك
العرضية الجنوبية	الحشايه	١٩	ج غ	٦ اسفلت/١٣ وعر	ال مده	٢	سبت شمرا	١٣ ك
العرضية الجنوبية	حده غابي	٢٢	ج غ	وعر	ال مده	٣	سبت شمرا	١٣ ك
العرضية الجنوبية	الحدباء	٢١	ج غ	وعر	الصعبه	١	سبت شمرا	١٣ ك
العرضية الجنوبية	مقاعس	٢١	ج غ	وعر	الصعبه	٢	سبت شمرا	١٣ ك
العرضية الجنوبية	الشعبه	٢٠	جنوب	وعر	الصعبه	٢	سبت شمرا	١٣ ك
العرضية الجنوبية	القفره	٢٣	ج غ	وعر	الصعبه	٦	سبت شمرا	١٣ ك
العرضية الجنوبية	القره	٢٠	جنوب	وعر	الصعبه	٤	سبت شمرا	١٥ ك

\* رموز الخدمات : ك : كهرباء ل : خدمة بلدية ب : خدمة بريد ج : جنوب شرق ش : شمال شرق ج : جنوب غرب ش : شمال غرب ج : جنوب شرق ج : جنوب غرب

## المنطقة الإدارية : مكة المكرمة

المسميات التي يوجد بها خدمة الكهرباء بالإضافة إلى ما يتوفر بها من الخدمات البلدية أو البريدية أو البث التلفزيوني

الامارة أو المحافظة أو المركز	اسم المسمى السكاني	البعد عن المركز الإداري كم	الإدارة	نوع الطريق	أقرب مدينة أو قرية بها تعليم	أقرب مدينة أو قرية بها صحة	الخدمات *
العرضية الجنوبية	الصمده	٢١	جنوب	وعر	الصعبه	سبت شمran	ك ١٧
العرضية الجنوبية	السيحه	٢٣	ج غ	وعر	الصعبه	سبت شمran	ك ١٧
العرضية الجنوبية	الدينار	٢٤	ج غ	وعر	الصعبه	سبت شمran	ك ١٨
العرضية الجنوبية	الصدره	٢٥	ج غ	وعر	الصعبه	سبت شمran	ك ٢٧
العرضية الجنوبية	المنزل	٢١	ج غ	وعر	ثريبان	سبت شمran	ك ١٥
العرضية الجنوبية	بادي	٣	ج غ	اسفلت	ثريبان	ثريبان	ك ٢
العرضية الجنوبية	قرى الغبيره	٢	جنوب	وعر	ثريبان	ثريبان	ك ٤
العرضية الجنوبية	قرى عيسى	٢	جنوب	وعر	السواد	ثريبان	ك ٤
العرضية الجنوبية	الحقو	١	جنوب	وعر	البراق	ثريبان	ك ٤
العرضية الجنوبية	ال مداوى - الخرباء	٢	ج غ	وعر	السواد	ثريبان	ك ٤
العرضية الجنوبية	الرقيعه	١	ج غ	وعر	ثريبان	ثريبان	ك ٧
العرضية الجنوبية	جيلح	١	ج غ	وعر	ثريبان	ثريبان	ك ٥
العرضية الجنوبية	الرحبات	٣	ج ش	وعر	المدبغ	ثريبان	ك ٢
العرضية الجنوبية	الطرف	١	شرق	وعر	المدبغ	المدبغ	ك ٢
العرضية الجنوبية	الظهريه	٦	ج ش	وعر	المدبغ	ثريبان	ك ٦
العرضية الجنوبية	الفريشه	٦	ج ش	٣ اسفلت/٣وعر	المدبغ	المدبغ	ك ٢
العرضية الجنوبية	الخدعاء	١	جنوب	وعر	المدبغ	المدبغ	ك ٢
العرضية الجنوبية	أم ظاهر	٢	ج ش	وعر	ثريبان	ثريبان	ك ٢
العرضية الجنوبية	نمره	٢	ج ش	وعر	ثريبان	ثريبان	ك ٢
العرضية الجنوبية	الملحه	٧	جنوب	اسفلت	المدبغ	ثريبان	ك ٧
العرضية الجنوبية	مشرف	٨	جنوب	اسفلت	المدبغ	المدبغ	ك ٥
العرضية الجنوبية	حدبه ابشغب	١	شرق	وعر	المدبغ	المدبغ	ك ٨
العرضية الجنوبية	الحقيه	٣	شرق	وعر	الحجره	ثريبان	ك ٢

\* رموز الخدمات : ك : كهرباء ل : خدمة بلدية ب : خدمة بريد ت : بث تلفزيوني  
ش.ش: شمال شرق ش.غ : شمال غرب ج.ش : جنوب شرق ج.غ : جنوب غرب



## المنطقة الإدارية : مكة المكرمة

المسميات التي يوجد بها خدمة الكهرباء بالإضافة إلى ما يتوفر بها من الخدمات البلدية أو البريدية أو البث التلفزيوني

الامارة أو المحافظة أو المركز	اسم المسمى السكاني	البعد عن المركز الإداري كم	الاتجاه	نوع الطريق	اقرب مدينة أو قرية بها تعليم	البيد (ك)	اقرب مدينة أو قرية بها صحة	البيد (ك)	* الخدمات
العرضية الجنوبية	الحله	١٢	جنوب	اسفلت	الحجره	٤	الحجره	٤	ك
العرضية الجنوبية	الوعله	١	جنوب	وعر	الحجره	٣	الحجره	٣	ك
العرضية الجنوبية	أم الصيفاء	٢	جنوب	وعر	الحجره	٢	الحجره	٢	ك
العرضية الجنوبية	الخيشفه	١٤	جنوب	سهل	الحيواء (الرمامين)	٢	الحجره	٢	ك
العرضية الجنوبية	رحاب الوادي	١	ج ش	وعر	الحيواء (الرمامين)	١	الحجره	٥	ك
العرضية الجنوبية	الكامل الجديد	١٩	ج ش	١٠ اسفلت/٩ سهل	الحجره	٢	الحجره	٥	ك
العرضية الجنوبية	الحنكه	١	جنوب	وعر	الحجره	٣	الحجره	٣	ك
العرضية الجنوبية	ال ياسر	١٥	ج ش	١٤ اسفلت/١ سهل	الحجره	٢	الحجره	٢	ك ت
العرضية الجنوبية	الخشم	١	جنوب	وعر	السواد	٢	الحجره	٢	ك ت
العرضية الجنوبية	قرى سوره	٢٠	ج غ	اسفلت	السواد	١	الحجره	٤	ك ت
العرضية الجنوبية	ساحل الاعلى	٢٢	جنوب	٢١ اسفلت/١ وعر	السواد	١	الحجره	٦	ك ت
العرضية الجنوبية	ساحل الاسفل	٢٣	جنوب	اسفلت	السواد	١	الحجره	٦	ك ت
العرضية الجنوبية	المرباء	٢	جنوب	وعر	السواد	٣	الحجره	٦	ك ت
العرضية الجنوبية	المعشوقه	١	ج غ	سهل	السواد	٢	الحجره	٨	ك ت
العرضية الجنوبية	سور	١	جنوب	وعر	السواد	١	الحجره	٧	ك ت
العرضية الجنوبية	ال حيا الله	٢٠	جنوب	١٦ اسفلت/٤ وعر	السواد	١	الحجره	٧	ك ت
العرضية الجنوبية	المحصل	٢٠	جنوب	١٦ اسفلت/٤ وعر	السواد	٢	الحجره	٧	ك ت
العرضية الجنوبية	الزرباء	٢٠	جنوب	٧ اسفلت/١٣ وعر	السواد	٣	ثريبان	٢٠	ك ت
العرضية الجنوبية	الشرى	٢٠	جنوب	٧ اسفلت/١٣ وعر	السواد	٣	ثريبان	٢٠	ك ت
العرضية الجنوبية	الحجره	١	شرق	وعر	السواد	٢	ثريبان	١٩	ك ت
العرضية الجنوبية	الابهر	٢	جنوب	وعر	البراق	٤	الجريش	٧	ك
العرضية الجنوبية	الطويهر	٢	جنوب	وعر	البراق	٤	الجريش	٧	ك
العرضية الجنوبية	مغيصه	١	جنوب	وعر	البراق	٣	الجريش	٦	ك

\* رموز الخدمات : ك : كهرباء ل : خدمة بلدية ب : خدمة بريد ت : بث تلفزيوني  
رموز الاتجاهات : ش.ش: شمال شرق ش.غ : شمال غرب ج.ش : جنوب شرق ج.غ : جنوب غرب

## المنطقة الإدارية : مكة المكرمة

المسميات التي يوجد بها خدمة الكهرباء بالإضافة إلى ما يتوفر بها من الخدمات البلدية أو البريدية أو البث التلفزيوني

الامارة أو المحافظة أو المركز	اسم المسمى السكاني	البعد عن المركز الإداري كم	الجهة	نوع الطريق	اقرب مدينة أو قرية بها تعليم	الجهة	اقرب مدينة أو قرية بها صحة	الخدمات *
العرضية الجنوبية	المشاش	٢٠	جنوب	وعر	البراق	٤	الجرش	ك ٦
العرضية الجنوبية	آل حويل	٢٢	ج غ	١٤ اسفلت/٨وعر	البراق	٥	الجرش	ك ٧
العرضية الجنوبية	الخيال	٢٠	غرب	١٦ اسفلت/٤ سهل	البراق	٢	الجرش	ك ١
العرضية الجنوبية	الحقو	١٦	غرب	وعر	البراق	٢	سبت شمران	ك ٢
العرضية الجنوبية	المنقب	٢٨	ج غ	٢٧ اسفلت/١وعر	البراق	٨	الجرش	ك ٨
العرضية الجنوبية	نعمان - معشوقه	١	جنوب	اسفلت	البراق	٨	الجرش	ك ٨
العرضية الجنوبية	القضيه	٢٥	ج غ	اسفلت	البراق	٤	الجرش	ك ٥
العرضية الجنوبية	الدارين	١	جنوب	سهل	الجرش	١٣	الجرش	ك ١٣
العرضية الجنوبية	الكديد	١٩	جنوب	١٥ اسفلت/٤سهل	البراق	١٠	الجرش	ك ٢
العرضية الجنوبية	الحفنه	١	جنوب	سهل	البراق	١٠	الجرش	ك ٢
العرضية الجنوبية	الذبيعه	١	جنوب	سهل	البراق	١٠	الجرش	ك ٢
العرضية الجنوبية	المحارزه	٢	جنوب	سهل	حده الانفة	٣	القرى (الجوف)	ك ٥
العرضية الجنوبية	الحضا	٢٦	جنوب	سهل	حده الانفة	٧	القرى (الجوف)	ك ١٥
العرضية الجنوبية	الهديف	١	جنوب	سهل	حده الانفة	٨	القرى (الجوف)	ك ١٦
العرضية الجنوبية	حماده	١	جنوب	سهل	حده الانفة	٢	القرى (الجوف)	ك ٤
العرضية الجنوبية	الطنب	١	جنوب	سهل	حده الانفة	٦	القرى (الجوف)	ك ١
العرضية الجنوبية	المشرقه	١	جنوب	سهل	حده الانفة	٦	القرى (الجوف)	ك ١
العرضية الجنوبية	القبل	٢	جنوب	سهل	حده الانفة	٧	القرى (الجوف)	ك ٢
العرضية الجنوبية	الصعب	٢	جنوب	سهل	حده الانفة	٧	القرى (الجوف)	ك ٢
العرضية الجنوبية	قرية البحريه	٢	جنوب	سهل	حده الانفة	٧	القرى (الجوف)	ك ٢
العرضية الجنوبية	ام شط - الشط	٣	جنوب	سهل	حده الانفة	٨	القرى (الجوف)	ك ٣
العرضية الجنوبية	العمران	٣	جنوب	سهل	حده الانفة	٨	القرى (الجوف)	ك ٣
العرضية الجنوبية	ام قضايا	٥	جنوب	سهل	حده الانفة	١٠	القرى (الجوف)	ك ٥

\* رموز الخدمات : ك : كهرباء ل : خدمة بلدية ب : خدمة بريد ت : بث تلفزيوني  
رموز الاتجاهات : ش.ش: شمال شرق ش.غ : شمال غرب ج.ش : جنوب شرق ج.غ : جنوب غرب

## المنطقة الإدارية : مكة المكرمة

المسميات التي يوجد بها خدمة الكهرباء بالإضافة إلى ما يتوفر بها من الخدمات البلدية أو البريدية أو البث التلفزيوني

الامارة أو المحافظة أو المركز	اسم المسمى السكاني	البعد عن المركز الإداري كم	الإقليم	نوع الطريق	أقرب مدينة أو قرية بها تعليم	أقرب مدينة أو قرية بها صحة	الخدمات *
العرضية الجنوبية	فرعه القطعه	٦	جنوب	سهل	حديقة الانفة	القرى (الجوف)	ك ٦
العرضية الجنوبية	ام طائف	٤٠	جنوب	اسفلت	حديقة الانفة	القرى (الجوف)	ك ١١
العرضية الجنوبية	القرى	١	جنوب	سهل	حديقة الانفة	القرى (الجوف)	ك ١٢
العرضية الجنوبية	الزغب	٢٩	ج ش	اسفلت	حديقة الانفة	القرى (الجوف)	ك ١٠
العرضية الجنوبية	المتنه	١	ج ش	سهل	حديقة الانفة	القرى (الجوف)	ك ١١
العرضية الجنوبية	السقايف	٢	ج ش	سهل	حديقة الانفة	القرى (الجوف)	ك ١٢
العرضية الجنوبية	الحقوب بال زامل	٢٥	جنوب	سهل	حديقة الانفة	القرى (الجوف)	ك ١٤
العرضية الجنوبية	الحداب	٢٧	جنوب	سهل	حديقة الانفة	القرى (الجوف)	ك ١٢
العرضية الجنوبية	ام صفحه	١	جنوب	سهل	حديقة الانفة	القرى (الجوف)	ك ٦
العرضية الجنوبية	الخرية	٢٨	جنوب	اسفلت	حديقة الانفة	القرى (الجوف)	ك ١١
العرضية الجنوبية	القرعه	١	جنوب	سهل	ثلوث عماره (الذايه)	القرى (الجوف)	ك ١٢
العرضية الجنوبية	الرفعه	٣٠	جنوب	سهل	ثلوث عماره (الذايه)	ثلوث عماره (الذايه)	ك ٤
العرضية الجنوبية	حقو الخضارى	٣١	جنوب	سهل	ثلوث عماره (الذايه)	ثلوث عماره (الذايه)	ك ٥
العرضية الجنوبية	مبدا غاليه	١	جنوب	سهل	ثلوث عماره (الذايه)	ثلوث عماره (الذايه)	ك ٦
العرضية الجنوبية	سلاحه	٣٢	جنوب	سهل	ثلوث عماره (الذايه)	ثلوث عماره (الذايه)	ك ٧
العرضية الجنوبية	الغريف	١	جنوب	سهل	ثلوث عماره (الذايه)	ثلوث عماره (الذايه)	ك ٨
العرضية الجنوبية	الهوره	٢	ج غ	سهل	ثلوث عماره (الذايه)	ثلوث عماره (الذايه)	ك ٩
العرضية الجنوبية	قرن حلوه	١	جنوب	وعر	ثلوث عماره (الذايه)	ثلوث عماره (الذايه)	ك ٣
العرضية الجنوبية	العينه	٣٤	جنوب	سهل	ثلوث عماره (الذايه)	ثلوث عماره (الذايه)	ك ١
العرضية الجنوبية	الظهره	٧٠	جنوب	سهل	ثلوث عماره (الذايه)	ثلوث عماره (الذايه)	ك ٧
العرضية الجنوبية	حديه الحمراء	٣٦	جنوب	سهل	ثلوث عماره (الذايه)	ثلوث عماره (الذايه)	ك ٢
العرضية الجنوبية	الاجلح	١	جنوب	سهل	ثلوث عماره (الذايه)	ثلوث عماره (الذايه)	ك ٢
العرضية الجنوبية	رديحه	٢	جنوب	سهل	ثلوث عماره (الذايه)	ثلوث عماره (الذايه)	ك ٣

\* رموز الخدمات : ك : كهرباء ل : خدمة بلدية ب : خدمة بريد ت : بث تلفزيوني  
رموز الاتجاهات : ش.ش: شمال شرق ش.غ : شمال غرب ج.ش : جنوب شرق ج.غ : جنوب غرب

## المنطقة الإدارية : مكة المكرمة

المسميات التي يوجد بها خدمة الكهرباء بالإضافة إلى ما يتوفر بها من الخدمات البلدية أو البريدية أو البث التلفزيوني

الامارة أو المحافظة أو المركز	اسم المسمى السكاني	البعد عن المركز الإداري كم	الاتجاه	نوع الطريق	اقرب مدينة أو قرية بها تعليم	الرقم الإداري	اقرب مدينة أو قرية بها صحة	الخدمات *
العرضية الجنوبية	حقو البرايه	٦	جنوب	سهل	ثلوث عماره (الذايه)	٨	ثلوث عماره (الذايه)	ك
العرضية الجنوبية	حلف	٦	جنوب	سهل	ثلوث عماره (الذايه)	٨	ثلوث عماره (الذايه)	ك
العرضية الجنوبية	قرن الاقرف	٣٥	جنوب	سهل	ثلوث عماره (الذايه)	١	ثلوث عماره (الذايه)	ك
العرضية الجنوبية	قرن هذيل	٣٦	جنوب	اسفلت	ثلوث عماره (الذايه)	٢	ثلوث عماره (الذايه)	ك
العرضية الجنوبية	الفحده	٣٦	جنوب	سهل	ثلوث عماره (الذايه)	٢	ثلوث عماره (الذايه)	ك
العرضية الجنوبية	خشم الباب	١	جنوب	سهل	ثلوث عماره (الذايه)	٣	ثلوث عماره (الذايه)	ك
العرضية الجنوبية	قرية وادي نعمه	٣	جنوب	سهل	دلوه	٧	ثلوث عماره (الذايه)	ك
العرضية الجنوبية	القصبه	٧٢	جنوب	سهل	دلوه	٦	ثلوث عماره (الذايه)	ك
العرضية الجنوبية	الشقره	٦٧	جنوب	سهل	دلوه	٢	ثلوث عماره (الذايه)	ك
العرضية الجنوبية	الملقطه	٧٠	جنوب	سهل	دلوه	٥	ثلوث عماره (الذايه)	ك
العرضية الجنوبية	السبطل	٥٩	جنوب	سهل	الفرش	٦	ثلوث عماره (الذايه)	ك
العرضية الجنوبية	واصل	٤٠	جنوب	سهل	الفرش	١٠	ثلوث عماره (الذايه)	ك
العرضية الجنوبية	الخرسوع	٤٢	جنوب	وعر	الفرش	٣	ثلوث عماره (الذايه)	ك
العرضية الجنوبية	الحبيل	٤٠	جنوب	وعر	المظليف	١٠	ثلوث عماره (الذايه)	ك
المظليف	الصفوق	٣	ج غ	سهل	المظليف	٣	المظليف	ك ت
المظليف	المشايع	٦	ج ش	٥ اسفلت/١ سهل	المهدي	٦	المظليف	ك ت
المظليف	الشهاوين	٣	ج ش	١ اسفلت/٢ سهل	المظليف	٣	المظليف	ك ت
المظليف	النبيعات	٣	ج ش	سهل	المظليف	٢	المظليف	ك ت
المظليف	خريه	٣	ج غ	٢ اسفلت/١ سهل	الظبايه	٣	المظليف	ك ت
المظليف	الفضل	٥	جنوب	٣ اسفلت/٢ سهل	الظبايه	١	المظليف	ك ت
المظليف	الحماميد	٧	ج ش	٥ اسفلت/٢ سهل	البنان	٣	المظليف	ك ت
المظليف	الشعيبره	١٠	جنوب	سهل	البنان	٦	المظليف	ك ت
المظليف	الصمدان-الشعيبره	١٠	جنوب	٥ اسفلت/٥ وعر	النيله	١	المظليف	ك ت

\* رموز الخدمات : ك : كهرباء ل : خدمة بلدية ج ش : جنوب شرق ج غ : جنوب غرب  
ش.ش : شمال شرق ش.غ : شمال غرب ج.ش : جنوب شرق ج.غ : جنوب غرب

## المنطقة الإدارية : مكة المكرمة

المسميات التي يوجد بها خدمة الكهرباء بالإضافة إلى ما يتوفر بها من الخدمات البلدية أو البريدية أو البث التلفزيوني

الامارة أو المحافظة أو المركز	اسم المسمى السكاني	البعد عن المركز الإداري كم	الاتجاه	نوع الطريق	اقرب مدينة أو قرية بها تعليم	الاتجاه	اقرب مدينة أو قرية بها صحة	الخدمات *
المظيف	مثيبه-بئر مثيبه	٧	جنوب	اسفلت	عاجه	٤	المظيف	ك ت ٧
المظيف	قريعه	٣٠	جنوب	٢٥ اسفلت/سهل	عاجه	٤	المظيف	ك ت ٣٠
المظيف	أم القحمة	٣٢	جنوب	٢٢ اسفلت/١٠ وعر	عاجه	٢	المظيف	ك ت ٣٢
المظيف	المتاحمه	٣٢	جنوب	٢٢ اسفلت/١٠ وعر	عذيبه	٢	المظيف	ك ت ٣٢
المظيف	القضب	١٣	جنوب	١٠ اسفلت/٣ سهل	الظبايه	٤	المظيف	ك ت ١٣
المظيف	ابن راشد-الهييرة	٥	جنوب	اسفلت	ام الشعير	٣	المظيف	ك ت ٥
المظيف	القابمه	١٢	ج غ	٦ اسفلت/٦ و	العقم	٢	المظيف	ك ت ١٢
المظيف	ابوعويدين	٨	غرب	سهل	العقم	٣	المظيف	ك ت ٨
المظيف	الزرابيه	٤	غرب	سهل	العقم	١	المظيف	ك ت ٤
المظيف	الجهو	٦	ج غ	١ اسفلت/٥ وعر	المظيف	٤	المظيف	ك ت ٦
المظيف	العوامره	١	جنوب	اسفلت	المظيف	١	المظيف	ك ت ١
المظيف	الكراميح	٢	غرب	١ اسفلت/١ وعر	المظيف	٢	المظيف	ك ت ٢
المظيف	المطالقه	٣	غرب	١ اسفلت/٢ وعر	المظيف	٣	المظيف	ك ت ٣
المظيف	الجماء	٣	غرب	١ اسفلت/٢ وعر	المظيف	٣	المظيف	ك ت ٣
المظيف	البحره	٢	ش ش	سهل	المظيف	٢	المظيف	ك ت ٢
المظيف	الخريصيه	٣	ش ش	سهل	البقاير	٣	المظيف	ك ت ٣
المظيف	الردفه	١٢	ش ش	وعر	الحدبه	٢	المظيف	ك ت ١٢
المظيف	الحجاريف	١٢	ش ش	وعر	الحدبه	٢	المظيف	ك ت ١٢
المظيف	الكندوف	٧	ش ش	وعر	المظيف	٢	المظيف	ك ت ٧
المظيف	الهييره	٨	شمال	وعر	المظيف	٨	المظيف	ك ت ٨
المظيف	القشتمه	٧	شمال	وعر	المظيف	٧	المظيف	ك ت ٧
المظيف	السنانيه	٣	ش غ	٢ أسفلت/١ وعر	المظيف	٣	المظيف	ك ت ٣
المظيف	الهمته - السلم	٢	غرب	وعر	المظيف	٢	المظيف	ك ت ٢

\* رموز الخدمات : ك : كهرباء ل : خدمة بلدية ب : خدمة بريد ت : بث تلفزيوني  
ش.ش: شمال شرق ش.غ : شمال غرب ج.ش : جنوب شرق ج.غ : جنوب غرب

## المنطقة الإدارية : مكة المكرمة

المسميات التي يوجد بها خدمة الكهرباء بالإضافة إلى ما يتوفر بها من الخدمات البلدية أو البريدية أو البث التلفزيوني

الامارة أو المحافظة أو المركز	اسم المسمى السكاني	البعد عن المركز الإداري كم	الاتجاه	نوع الطريق	اقرب مدينة أو قرية بها تعليم	البيد (ك)	اقرب مدينة أو قرية بها صحة	البيد (ك)	الخدمات *
المظيلف	حماده	١	غرب	سهل	نمره	١	المظيلف	١	ك ت
العرضية الشماليه	المدرات	٤	شمال	اسفلت	نمره	٤	نمره	٤	ك ل ت
العرضية الشماليه	المشايع	٥	شمال	٤ أسفلت/١ سهل	نمره	٥	نمره	٥	ك ل ت
العرضية الشماليه	العرام	٥	شمال	٤ أسفلت/١ سهل	الطبقه	٥	نمره	٥	ك ل ت
العرضية الشماليه	الاحجر	٧	شمال	٥ أسفلت/٢ سهل	الكتاده	٢	نمره	٧	ك ل ت
العرضية الشماليه	الفواز	٧	شمال	٤ أسفلت/٣ سهل	الكتاده	٢	نمره	٧	ك ل ت
العرضية الشماليه	دار الهندي	٩	شمال	٤ أسفلت/٥ سهل	الكتاده	٢	نمره	٩	ك ل ت
العرضية الشماليه	المزهر	١٣	شمال	٤ أسفلت/٩ سهل	الكتاده	٢	نمره	١٣	ك ل ت
العرضية الشماليه	المناع وهيله	١٢	شمال	٤ أسفلت/٨ سهل	الكتاده	٥	نمره	١٢	ك ل ت
العرضية الشماليه	السكران	٨	شمال	٤ أسفلت/٤ سهل	الطبقه	١	نمره	٨	ك ل ت
العرضية الشماليه	البساط	٧	شمال	٤ أسفلت/٣ سهل	الطبقه	٢	نمره	٧	ك ل ت
العرضية الشماليه	جيفان	٦	شمال	اسفلت	الطبقه	٤	نمره	٦	ك ل ت
العرضية الشماليه	العلايا	٨	شمال	٤ أسفلت/٤ سهل	الطبقه	١	نمره	٨	ك ل ت
العرضية الشماليه	المشاعث	٩	شمال	٤ أسفلت/٥ سهل	الطبقه	١	نمره	٩	ك ل ت
العرضية الشماليه	حدبه قهبان	٩	شمال	٤ أسفلت/٥ سهل	نمره	٢	نمره	٩	ك ل ت
العرضية الشماليه	الخرقان	١	شمال	سهل	الطبقه	١	نمره	١	ك
العرضية الشماليه	القرن - قرن بن دجره	١١	شمال	١٠ أسفلت/١ سهل	نمره	١	نمره	١١	ك ل ت
العرضية الشماليه	الرهوه (رهوه بن عرمضه)	١	شمال	اسفلت	الطبقه	١	نمره	١	ك
العرضية الشماليه	العمره	١٠	شمال	٤ أسفلت/٦ سهل	الطبقه	٣	نمره	١٠	ك ل ت
العرضية الشماليه	الشاطي	١٢	شمال	٤ أسفلت/٨ سهل	الطبقه	٣	نمره	١٢	ك ل ت
العرضية الشماليه	العقبه	١٢	شمال	٤ أسفلت/٨ سهل	نمره	٥	نمره	١٢	ك ل ت
العرضية الشماليه	الوحله	١	شمال	سهل	الطبقه	١	نمره	١	ك
العرضية الشماليه	البجاليه	١٠	شمال	٤ أسفلت/٦ سهل	الطبقه	٤	نمره	١٠	ك ل ت

\* رموز الخدمات : ك : كهرباء ل : خدمة بلدية ب : خدمة بريد ج.ش : جنوب شرق ش.ش : شمال شرق ج.غ : جنوب غرب ش.غ : شمال غرب ج.ش : جنوب شرق ج.غ : جنوب غرب

## المنطقة الإدارية : مكة المكرمة

المسميات التي يوجد بها خدمة الكهرباء بالإضافة إلى ما يتوفر بها من الخدمات البلدية أو البريدية أو البث التلفزيوني

الامارة أو المحافظة أو المركز	اسم المسمى السكاني	البعد عن المركز الإداري كم	الاتجاه	نوع الطريق	اقرب مدينة أو قرية بها تعليم	الاتجاه	اقرب مدينة أو قرية بها صحة	الخدمات *
العرضية الشمالية	دار ال زاهر	١٢	شمال	٤ أسفلت/٨ سهل	الطبقه	٣	نمره	ك ل ت
العرضية الشمالية	الجميمان	١٢	شمال	اسفلت	الطبقه	٣	نمره	ك ل ت
العرضية الشمالية	غره	١٢	شمال	اسفلت	الطبقه	٤	نمره	ك ل ت
العرضية الشمالية	الرقبه	١٤	شمال	اسفلت	الطبقه	٥	نمره	ك ل ت
العرضية الشمالية	القله	١	شمال	اسفلت	الطبقه	٢	نمره	ك ل ت
العرضية الشمالية	القفل	١٦	شمال	١٤ أسفلت/٢ سهل	الطبقه	٦	نمره	ك ل ت
العرضية الشمالية	عردن	١٧	شمال	٤ أسفلت/١٣ سهل	الحراج	٨	نمره	ك ل ت
العرضية الشمالية	عبيده وصغيره	١٩	شمال	١٨ أسفلت/١ سهل	الحراج	٣	نمره	ك ل ت
العرضية الشمالية	الشاطي	١	شمال	سهل	الحراج	٣	نمره	ك ل ت
العرضية الشمالية	خضيره	١٩	شمال	١٤ أسفلت/٥ وعر	الحراج	٤	نمره	ك ل ت
العرضية الشمالية	الشقيب	١٩	شمال	١٦ أسفلت/٣ سهل	الجعيده	١	نمره	ك ل ت
العرضية الشمالية	المريخ	٢٠	شمال	اسفلت	الدوده	١	نمره	ك ل ت
العرضية الشمالية	الخالف	٢٠	غرب	اسفلت	الدوده	٥	نمره	ك ل ت
العرضية الشمالية	شعب مشرف	١٨	غرب	اسفلت	الدوده	٧	نمره	ك ل ت
العرضية الشمالية	الحضن	٢١	غرب	اسفلت	الدوده	٥	نمره	ك ل ت
العرضية الشمالية	ال سالم	٢١	غرب	اسفلت	الدوده	٦	نمره	ك ل ت
العرضية الشمالية	الشرفه	٤	غرب	سهل	الدوده	٤	نمره	ك ل ت
العرضية الشمالية	الجب	٣	غرب	سهل	الدوده	٤	نمره	ك ل ت
العرضية الشمالية	المنبي	٣٠	غرب	اسفلت	الدوده	٣	نمره	ك ل ت
العرضية الشمالية	الاملح	٣٠	غرب	٢٨ أسفلت/٢ سهل	شعب معلى	٣	نمره	ك ل ت
العرضية الشمالية	جيلع - الحسين	٣٠	غرب	اسفلت	الدوده	٢	نمره	ك ل ت
العرضية الشمالية	الاقعس	٢٩	غرب	٢٥ أسفلت/٤ سهل	الدوده	٤	نمره	ك ل ت
العرضية الشمالية	المشرف	٢	غرب	اسفلت	الدوده	٢	نمره	ك ل ت

\* رموز الخدمات : ك : كهرباء ل : خدمة بلدية ج.ش : جنوب شرق ج.غ : جنوب غرب  
ش.ش : شمال شرق ش.غ : شمال غرب ب : خدمة بريد ج.ش : جنوب شرق ج.غ : جنوب غرب  
رموز الاتجاهات :

## المنطقة الإدارية : مكة المكرمة

المسميات التي يوجد بها خدمة الكهرباء بالإضافة إلى ما يتوفر بها من الخدمات البلدية أو البريدية أو البث التلفزيوني

الامارة أو المحافظة أو المركز	اسم المسمى السكاني	البعد عن المركز الإداري كم	الاتجاه	نوع الطريق	اقرب مدينة أو قرية بها تعليم	الرقم (ك)	اقرب مدينة أو قرية بها صحة	الرقم (ك)	الخدمات *
العرضية الشمالية	قرن العرشان	٢	غرب	اسفلت	شعب معلى	٢	نمره	٢	ك ل ت
العرضية الشمالية	ذا القفل	٢٩	غرب	٢٧ أسفلت/٢ سهل	شعب معلى	٣	نمره	٢٩	ك ل ت
العرضية الشمالية	مرقدن	٢٨	ش غ	٢٥ أسفلت/٣ سهل	الصبغان	٣	نمره	٢٨	ك ل ت
العرضية الشمالية	الخليف	٦	جنوب	اسفلت	المعقص	٣	نمره	٦	ك ل ت
العرضية الشمالية	شاظى	١٠	جنوب	٧ أسفلت/٣ سهل	المعقص	٢	المعقص	٢	ك ل ت
العرضية الشمالية	الساباب	٢	جنوب	سهل	الصبغان	١	المعقص	١	ك ل ت
العرضية الشمالية	واسعه	١١	جنوب	٥ أسفلت/٦ سهل	الصبغان	١	المعقص	٤	ك ل ت
العرضية الشمالية	بهته	١	ج غ	سهل	الصبغان	٢	المعقص	٤	ك ل ت
العرضية الشمالية	الدرعيه	١	ج غ	سهل	الصبغان	٢	المعقص	٣	ك ل ت
العرضية الشمالية	الجوه	١	ج غ	سهل	الصبغان	٢	المعقص	٣	ك ل ت
العرضية الشمالية	قرن عجلان	٧	ج غ	سهل	القرعه	٧	نمره	٧	ك ل ت
العرضية الشمالية	البادع	١٧	ج غ	٥ أسفلت/١٢ سهل	القرعه	١	نمره	١٧	ك ل ت
العرضية الشمالية	شعب ال شواف	١	ج غ	سهل	القرعه	١	نمره	١	ك ل ت
العرضية الشمالية	اللفجه (الجفر)	٢	ج غ	سهل	القرعه	١	نمره	٢	ك ل ت
العرضية الشمالية	قرن السرحه	١٩	ج غ	٤ أسفلت/١٥ سهل	القرعه	١	نمره	١٩	ك ل ت
العرضية الشمالية	الملحه	٢٢	غرب	٤ أسفلت/١٨ سهل	القرعه	٢	نمره	٢٢	ك ل ت
العرضية الشمالية	العطبه	٢٣	غرب	٤ أسفلت/١٩ سهل	القرعه	٤	نمره	٢٣	ك ل ت
العرضية الشمالية	الطفه	٣	غرب	سهل	القرعه	٤	نمره	٣	ك ل ت
العرضية الشمالية	ذي قدرن	٢٣	غرب	٤ أسفلت/١٩ سهل	القرعه	٥	نمره	٢٣	ك ل ت
العرضية الشمالية	المحيمر	٢٢	غرب	٤ أسفلت/١٨ سهل	القرعه	٣	نمره	٢٢	ك ل ت
العرضية الشمالية	الغبيران	١٥	ج غ	اسفلت	الفايجه	٥	الفايجه	٥	ك ل ت
العرضية الشمالية	الحسك	١	جنوب	سهل	غرة	١	نمره	١	ك ل ت
العرضية الشمالية	الوشعه	١	غرب	سهل	غرة	١	نمره	١	ك ل ت

\* رموز الخدمات : ك : كهرباء ل : خدمة بلدية ب : خدمة بريد ت : بث تلفزيوني  
رموز الاتجاهات : ش.ش: شمال شرق ش.غ : شمال غرب ج.ش : جنوب شرق ج.غ : جنوب غرب



## المنطقة الإدارية : مكة المكرمة

المسميات التي يوجد بها خدمة الكهرباء بالإضافة إلى ما يتوفر بها من الخدمات البلدية أو البريدية أو البث التلفزيوني

الامارة أو المحافظة أو المركز	اسم المسمى السكاني	البعد عن المركز الإداري كم	الاتجاه	نوع الطريق	اقرب مدينة أو قرية بها تعليم	البيد (ك)	اقرب مدينة أو قرية بها صحة	البيد (ك)	الخدمات *
العرضية الشمالية	الريان	١٩	جنوب	اسفلت	الفايجه	٢	الفايجه	٢	ك
العرضية الشمالية	خريق الوباله	٢١	جنوب	اسفلت	الفايجه	١	الفايجه	١	ك
العرضية الشمالية	مشرف	٢٠	غرب	سهل	الفايجه	١	الفايجه	١	ك
العرضية الشمالية	الذنيه	٢٣	غرب	٢١ أسفلت/٢ سهل	المربعه	١	الفايجه	٢	ك ل ت
العرضية الشمالية	العيينه	٢٤	غرب	٢٢ أسفلت/٢ سهل	المربعه	٥	الفايجه	٢	ك ت
العرضية الشمالية	البانه (صقارن)	٢٧	غرب	٢٦ أسفلت/١ سهل	المربعه	١	الفايجه	٦	ك ت
العرضية الشمالية	حده حجران	٢٧	غرب	٢٠ أسفلت/٧ سهل	المربعه	٥	الفايجه	٦	ك ت
العرضية الشمالية	عزه	٣٠	غرب	٢٥ أسفلت/٥ سهل	الفايجه	٥	الفايجه	٨	ك ت
العرضية الشمالية	الصخر	٣١	غرب	سهل	الفايجه	١٠	الفايجه	١٠	ك
العرضية الشمالية	الجوفاء	٢٣	غرب	سهل	الجعافر	٢	الفايجه	٢	ك
العرضية الشمالية	مصوى	٢١	غرب	٢٠ أسفلت/١ سهل	الجعافر	٢	الفايجه	١	ك ت
العرضية الشمالية	السويد	٢٢	غرب	٢٠ أسفلت/٢ سهل	الفايجه	١	الفايجه	٢	ك ت
العرضية الشمالية	حقو سمحه	٢٣	غرب	سهل	المعقص	٢	الفايجه	٢	ك
العرضية الشمالية	الحداب - الرخم	١٠	ج غ	٩ أسفلت/١ سهل	المعقص	١	المعقص	١	ك ت
العرضية الشمالية	ناخسه	١٣	ج غ	١١ أسفلت/٢ سهل	المعقص	٢	المعقص	٢	ك ت
العرضية الشمالية	الغرفه	١	ج غ	سهل	المعقص	٢	المعقص	٢	ك ت
العرضية الشمالية	الدومه	١٥	ج غ	١٠ أسفلت/٥ سهل	المعقص	٤	المعقص	٤	ك ت
العرضية الشمالية	الثعب	١٣	جنوب	اسفلت	المعقص	٢	المعقص	٢	ك ت
العرضية الشمالية	القرن	١	جنوب	سهل	المعقص	٢	المعقص	٢	ك ت
العرضية الشمالية	صنهاء	١	جنوب	سهل	المعقص	٢	المعقص	٢	ك ت
العرضية الشمالية	الشعبات	٧	ج ش	سهل	المعقص	٢	المعقص	٢	ك ت
العرضية الشمالية	الضرب	٨	شرق	سهل	المعقص	٢	المعقص	٢	ك ت
العرضية الشمالية	قزعه المروه	١٣	جنوب	١٠ أسفلت/٢ سهل	المعقص	٢	المعقص	٢	ك ت

\* رموز الخدمات : ك : كهرباء ل : خدمة بلدية ب : خدمة بريد ت : بث تلفزيوني  
ش.ش: شمال شرق ش.غ : شمال غرب ج.ش : جنوب شرق ج.غ : جنوب غرب

## المنطقة الإدارية : مكة المكرمة

المسميات التي يوجد بها خدمة الكهرباء بالإضافة إلى ما يتوفر بها من الخدمات البلدية أو البريدية أو البث التلفزيوني

الامارة أو المحافظة أو المركز	اسم المسمى السكاني	البعد عن المركز الإداري كم	الاتجاه	نوع الطريق	اقرب مدينة أو قرية بها تعليم	البيد (ك)	اقرب مدينة أو قرية بها صحة	البيد (ك)	* الخدمات
العرضية الشماليه	باهيه	٤	ج ش	سهل	المعقص	٢	المعقص	٢	ك ت
العرضية الشماليه	الحنكه	١	ج ش	سهل	الحرش	٤	المعقص	٤	ك ت
العرضية الشماليه	المشارق	١٧	ج ش	اسفلت	الحرش	٢	المعقص	٨	ك ت
العرضية الشماليه	كيجل	١	جنوب	سهل	الحرش	٢	المعقص	٨	ك ت
العرضية الشماليه	الراحه	١	ج ش	سهل	الحرش	٢	المعقص	٨	ك ت
العرضية الشماليه	جحر	١٨	ج ش	١٦ أسفلت/٢ سهل	الحرش	٢	المعقص	٨	ك ت
العرضية الشماليه	مقعس	١٩	ج ش	١٧ أسفلت/٢ سهل	الحرش	٢	المعقص	٨	ك ت
العرضية الشماليه	مشرفه	١	ج ش	سهل	الحرش	٢	المعقص	٨	ك ت
العرضية الشماليه	الظواهر	١	ش ش	سهل	الحرش	٢	المعقص	٨	ك ت
العرضية الشماليه	القرين	١٩	ج ش	١٨ أسفلت/١ سهل	الحرش	٢	المعقص	٨	ك ت
العرضية الشماليه	الصفق	١	ج ش	سهل	الحرش	١	المعقص	٩	ك ت
العرضية الشماليه	الشباب	١	جنوب	سهل	الحرش	١	المعقص	٩	ك ت
العرضية الشماليه	الفاغره	١	ش ش	سهل	الحرش	٢	المعقص	٩	ك ت
العرضية الشماليه	الصوراء والرهي	٢٢	ج ش	٢٠ أسفلت/٢ سهل	الحرش	٢	المعقص	١٣	ك ت
العرضية الشماليه	العيسان	٢٠	ج ش	١٨ أسفلت/٢ سهل	الحرش	١	المعقص	١١	ك ت
العرضية الشماليه	العرفيط	١	شرق	سهل	الحرش	١	المعقص	١٠	ك ت
العرضية الشماليه	ال بن درويش	٢١	ج ش	١٩ أسفلت/٢ سهل	الحرش	١	المعقص	١١	ك ت
العرضية الشماليه	الضرب	٢١	ج ش	١٩ أسفلت/٢ سهل	الحرش	١	المعقص	١١	ك ت
العرضية الشماليه	العياش	٢٣	ج ش	٢١ أسفلت/٢ سهل	ال سيلان	١	المعقص	١١	ك ت
العرضية الشماليه	غبايطه	١٣	ج ش	اسفلت	ال سيلان	٢	المعقص	٦	ك ت
العرضية الشماليه	المقصوده	١	غرب	اسفلت	ال سيلان	١	المعقص	٦	ك ت
العرضية الشماليه	حاجره	١	جنوب	اسفلت	ال سيلان	١	المعقص	٧	ك ت
العرضية الشماليه	عاصيه	٢	ج غ	اسفلت	ال سيلان	٢	المعقص	٧	ك ت

\* رموز الخدمات : ك : كهرباء ل : خدمة بلدية ب : خدمة بريد ت : بث تلفزيوني  
رموز الاتجاهات : ش.ش: شمال شرق ش.غ : شمال غرب ج.ش : جنوب شرق ج.غ : جنوب غرب

## المنطقة الإدارية : مكة المكرمة

المسميات التي يوجد بها خدمة الكهرباء بالإضافة إلى ما يتوفر بها من الخدمات البلدية أو البريدية أو البث التلفزيوني

الامارة أو المحافظة أو المركز	اسم المسمى السكاني	البعد عن المركز الإداري كم	الارتفاع	نوع الطريق	اقرب مدينة أو قرية بها تعليم	الارتفاع	اقرب مدينة أو قرية بها صحة	الخدمات *
العرضية الشمالية	القميع	٥	ج ش	٢ أسفلت/٣ سهل	السر	١	المعقص	ك ت
العرضية الشمالية	الشاطي	١٦	شرق	اسفلت	السر	١	المعقص	ك ت
العرضية الشمالية	قرن الشريق	٢٠	شرق	١٦ أسفلت/٤ سهل	السر	١	المعقص	ك ت
العرضية الشمالية	الضريه	١٨	شرق	اسفلت	السر	١	المعقص	ك ت
العرضية الشمالية	خمس ناخس	٢٠	شرق	اسفلت	السر	١	المعقص	ك ت
العرضية الشمالية	المضاف	٢١	شرق	اسفلت	السر	٢	المعقص	ك ت
العرضية الشمالية	القله	١٨	شرق	اسفلت	السر	٣	المعقص	ك ت
العرضية الشمالية	قرقره	١٩	شرق	اسفلت	السر	٤	المعقص	ك ت
العرضية الشمالية	هبيل	٢٢	شرق	اسفلت	السر	٤	المعقص	ك ت
العرضية الشمالية	القريع	١	غرب	اسفلت	السر	٣	المعقص	ك ت
العرضية الشمالية	القهييه	٢١	شرق	٢٠ أسفلت/١ سهل	المعقص	٣	المعقص	ك ت
العرضية الشمالية	البحره	٦	ج ش	٥ أسفلت/١ سهل	الصفى	٢	المعقص	ك ت
العرضية الشمالية	حزيان	١	شرق	سهل	الصفى	٢	نمره	ك ت
العرضية الشمالية	مران	٦	شرق	سهل	نمره	١	نمره	ك ت
العرضية الشمالية	الجمام (جمه)	١	شرق	سهل	نمره	١	نمره	ك
العرضية الشمالية	جذع	١	شرق	سهل	الصفى	١	نمره	ك
العرضية الشمالية	الفتاح	٨	شرق	سهل	نمره	٣	نمره	ك ت
العرضية الشمالية	الخورم	١	شمال	سهل	الدار الجديده (غليله)	١	نمره	ك
العرضية الشمالية	حقو السفري	١٦	شرق	سهل	الدار الجديده (غليله)	٣	نمره	ك ت
العرضية الشمالية	قرون	١٦	شرق	سهل	الدار الجديده (غليله)	٣	نمره	ك ت
العرضية الشمالية	قرن المخصر	١	شرق	سهل	الدار الجديده (غليله)	٤	نمره	ك ت
العرضية الشمالية	الشعبين (الرصيد)	٢١	شرق	سهل	الدار الجديده (غليله)	١	نمره	ك ت
العرضية الشمالية	الرفضه	٢٠	شرق	سهل	ال حذيفه	١	نمره	ك ت

\* رموز الخدمات : ك : كهرباء ل : خدمة بلدية ج.ش : جنوب شرق ب : خدمة بريد ج.غ : جنوب غرب  
رموز الاتجاهات : ش.ش: شمال شرق ش.غ : شمال غرب ج.ش : جنوب شرق ج.غ : جنوب غرب

## المنطقة الإدارية : مكة المكرمة

المسميات التي يوجد بها خدمة الكهرباء بالإضافة إلى ما يتوفر بها من الخدمات البلدية أو البريدية أو البث التلفزيوني

الامارة أو المحافظة أو المركز	اسم المسمى السكاني	البعد عن المركز الإداري كم	الاتجاه	نوع الطريق	أقرب مدينة أو قرية بها تعليم	أقرب مدينة أو قرية بها صحة	الخدمات *
العرضية الشمالية	الملحة	١٥	ش ش	١٠ أسفلت/٥ سهل	العطاء	ال حذيفه	ك ت ٢
العرضية الشمالية	الكيله	١٨	شمال	٦ أسفلت/١٢ سهل	ال حذيفه	ال حذيفه	ك ت ٧
العرضية الشمالية	المشربه	١٢	شرق	٦ أسفلت/٦ سهل	ال حذيفه	ال حذيفه	ك ت ١
العرضية الشمالية	الركبه	١٢	شرق	٦ أسفلت/٦ سهل	ال حذيفه	ال حذيفه	ك ت ١
العرضية الشمالية	شعب ال حسن	١٤	ش ش	٦ أسفلت/٨ سهل	ال حذيفه	ال حذيفه	ك ت ١
العرضية الشمالية	ذي سلب	١٥	ش ش	٦ أسفلت/٩ سهل	العطاء	ال حذيفه	ك ت ١
العرضية الشمالية	الحنا	١٦	ش ش	٦ أسفلت/١٠ سهل	العطاء	ال حذيفه	ك ت ٧
العرضية الشمالية	الحنو - فاجه	١٦	ش ش	٦ أسفلت/١٠ سهل	العطاء	ال حذيفه	ك ت ٦
العرضية الشمالية	عصاره	١	غرب	سهل	العطاء	ال حذيفه	ك ت ٦
العرضية الشمالية	الليه	١٦	ش ش	٦ أسفلت/١٠ سهل	ال حذيفه	ال حذيفه	ك ت ٤
العرضية الشمالية	المضاف	١٣	ش ش	٦ أسفلت/٧ سهل	ال حذيفه	ال حذيفه	ك ت ١
العرضية الشمالية	ثريبان	١١	ش ش	٦ أسفلت/٥ سهل	ال حذيفه	ال حذيفه	ك ت ١
العرضية الشمالية	حديه حرب	١١	ش ش	٦ أسفلت/٥ وعر	ال حذيفه	ال حذيفه	ك ت ١
العرضية الشمالية	ميكه	١٠	شمال	٧ أسفلت/٣ سهل	دوقه الاولى	ال حذيفه	ك ت ٢
دوقه	كياد	١١	ج غ	٥ أسفلت/٦ وعر	مخشوش	دوقه الاولى	ك ت ٥
كئانه	ربيعه الهجره	١١	ش غ	وعر	الصلب	مخشوش	ك ت ١١
كئانه	الخشيعي	١٨	ش غ	وعر	احد بني زيد	مخشوش	ك ت ١٨
احد بن زيد	الجلمه	٣	غرب	وعر	القاع الاسفل	احد بني زيد	ك ت ٣
احد بن زيد	القاع الاوسط	٦	غرب	وعر	القاع الاسفل	احد بني زيد	ك ت ٦
احد بن زيد	النصبي (الصالحي)	١١	غرب	وعر	القاع الاسفل	القنفذه	ك ت ٧
احد بن زيد	وادي هارون	١٢	غرب	وعر	احد بني زيد	القنفذه	ك ت ٧
احد بن زيد	القعره	٢	ج ش	وعر	احد بني زيد	احد بني زيد	ك ت ٢
احد بن زيد	ال شداد	٦	ج ش	وعر	احد بني زيد	احد بني زيد	ك ت ٦

\* رموز الخدمات : ك : كهرباء ل : خدمة بلدية ب : خدمة بريد ت : بث تلفزيوني  
رموز الاتجاهات : ش.ش: شمال شرق ش.غ : شمال غرب ج.ش : جنوب شرق ج.غ : جنوب غرب

## المنطقة الإدارية : مكة المكرمة

المسميات التي يوجد بها خدمة الكهرباء بالإضافة إلى ما يتوفر بها من الخدمات البلدية أو البريدية أو البث التلفزيوني

الخدمات *	البعد (ك)	اقرب مدينة أو قرية بها صحة	البعد (ك)	اقرب مدينة أو قرية بها تعليم	نوع الطريق	الاتجاه	البعد عن المركز الإداري كم	اسم المسمى السكاني	الإمارة أو المحافظة أو المركز
ك ت	٤	احد بني زيد	٤	احد بني زيد	وعر	ج ش	٤	السليل	احد بن زيد
ك ت	١٠	احد بني زيد	١٠	احد بني زيد	وعر	ج ش	١٠	الشعبه	احد بن زيد
ك ت	١	احد بني زيد	١	احد بني زيد	وعر	ش ش	١	قوز باربود	احد بن زيد
ك ت	٢	احد بني زيد	٢	احد بني زيد	وعر	شمال	٢	عيينه	احد بن زيد
ك ت	٢	احد بني زيد	٢	احد بني زيد	وعر	ش ش	٢	قوز البص	احد بن زيد
ك ت	٢	احد بني زيد	٢	احد بني زيد	وعر	ج ش	٢	العقده	احد بن زيد
ك ت	٢	احد بني زيد	٢	احد بني زيد	وعر	شرق	٢	شعب البيض	احد بن زيد
ك ت	٢	احد بني زيد	٢	احد بني زيد	وعر	شرق	٢	الصخيره	احد بن زيد
ك ت	٢	احد بني زيد	٢	احد بني زيد	وعر	شرق	٢	دار المشايخ	احد بن زيد
ك ت	٤	احد بني زيد	٤	احد بني زيد	وعر	شرق	٤	قرن الزلاله	احد بن زيد
ك ت	١	احد بني زيد	١	احد بني زيد	وعر	شرق	١	شعب سامر	احد بن زيد
ك ت	٧	احد بني زيد	٥	أم السالم	وعر	شرق	٧	العلوب	احد بن زيد
ك ت	٨	احد بني زيد	٢	عمرات	وعر	ش ش	٨	العمائر	احد بن زيد
ك ت	٥	احد بني زيد	١	الصالحى القديم	وعر	ش غ	٥	الدراعين	احد بن زيد
ك ت	٦	احد بني زيد	١	عمرات	وعر	ش غ	٦	بئر زهراء	احد بن زيد
ك ت	٦	احد بني زيد	٢	عمرات	وعر	ش غ	٦	الصرح	احد بن زيد
ك ت	٦	احد بني زيد	٢	احد بني زيد	وعر	ش غ	٦	الجوابره	احد بن زيد
ك ت	٤	احد بني زيد	٤	الصالحى القديم	وعر	ش غ	٤	دار العبيد	احد بن زيد
ك ت	٦	احد بني زيد	٢	الصالحى القديم	وعر	غرب	٦	العشم	احد بن زيد
ك ت	٧	احد بني زيد	١	الصالحى القديم	وعر	ج غ	٧	صنق	احد بن زيد
ك ت	٨	احد بني زيد	١	الصالحى القديم	وعر	ش غ	٨	الظاهر	احد بن زيد
ك ت	٨	احد بني زيد	١	الصالحى القديم	وعر	غرب	٨	الهبيره	احد بن زيد
ك ت	١٢	احد بني زيد	٢	الصالحى القديم	وعر	غرب	١٢	الثايه	احد بن زيد

\* رموز الخدمات : ك : كهرباء ل : خدمة بلدية ب : خدمة بريد ت : بث تلفزيوني  
رموز الاتجاهات : ش.ش: شمال شرق ش.غ : شمال غرب ج.ش : جنوب شرق ج.غ : جنوب غرب

## المنطقة الإدارية : مكة المكرمة

المسميات التي يوجد بها خدمة الكهرباء بالإضافة إلى ما يتوفر بها من الخدمات البلدية أو البريدية أو البث التلفزيوني

الامارة أو المحافظة أو المركز	اسم المسمى السكاني	البعد عن المركز الإداري كم	الاتجاه	نوع الطريق	اقرب مدينة أو قرية بها تعليم	الاتجاه	اقرب مدينة أو قرية بها صحة	الخدمات *
احد بن زيد	العريق	١	شرق	وعر	العمودية	٢	احد بني زيد	ك ت
احد بن زيد	الرجبان	٨	غرب	وعر	القنفذه	٢	احد بني زيد	ك ت
احد بن زيد	دار ربيعه - ام الجرم	١٣	غرب	وعر	القنفذه	٣	القنفذه	ك ت
احد بن زيد	الصفاصيف	١٢	غرب	وعر	العمودية	٣	القنفذه	ك ت
احد بن زيد	الثعالبه	٢٠	غرب	وعر	العمودية	٤	القنفذه	ك ت
احد بن زيد	الهنود	١٠	غرب	وعر	العمودية	٢	احد بني زيد	ك ت
احد بن زيد	المطاريح	١٥	غرب	وعر	المرقبان	٢	احد بني زيد	ك ت
المرقبان	مخرق (قزعه ودعان)	٣	جنوب	وعر	المرقبان	٣	المرقبان	ك
المرقبان	الهيشره	٣	جنوب	وعر	المرقبان	٣	المرقبان	ك
المرقبان	الخاصره والقطيط	٣	ج ش	وعر	المرقبان	٣	المرقبان	ك
المرقبان	المقسيه	٢	جنوب	وعر	المرقبان	٢	المرقبان	ك
المرقبان	الخالف	٣	ش ش	وعر	المرقبان	٣	المرقبان	ك
المرقبان	المشقر	٣	ش ش	وعر	المرقبان	٣	المرقبان	ك
المرقبان	الفزازه	٤	شمال	وعر	المرقبان	٣	المرقبان	ك
المرقبان	الفحيجاء	٤	شمال	وعر	المرقبان	٤	المرقبان	ك
المرقبان	الشقيب	٤	شمال	وعر	التنضييه	٤	المرقبان	ك
الابواء	المصفره	٣	ج غ	سهل	التنضييه	٣	التنضييه	ك
الابواء	ملقى الحطاطه	٣	ش ش	سهل	التنضييه	٣	التنضييه	ك
الابواء	ام الحب	٣	ش ش	سهل	التنضييه	٣	التنضييه	ك
الابواء	قبيله	٧	جنوب	سهل	عين شمس	٧	التنضييه	ك
عين شمس	الصمد الشمالي	٣	شمال	١ أسفلت/٢ سهل	الصدر (الرامحه)	٣	عين شمس	ك ل ت
خليص	الحميرات	٨	شرق	سهل	البريكه	١	الطلعه	ك ل ت
وادي قديد	المكسر (العقيه)	٤	شرق	سهل	البريكه	٤	البريكه	ك

\* رموز الخدمات : ك : كهرباء ل : خدمة بلدية ب : خدمة بريد ت : بث تلفزيوني  
رموز الاتجاهات : ش.ش: شمال شرق ش.غ : شمال غرب ج.ش : جنوب شرق ج.غ : جنوب غرب

## المنطقة الإدارية : مكة المكرمة

المسميات التي يوجد بها خدمة الكهرباء بالإضافة إلى ما يتوفر بها من الخدمات البلدية أو البريدية أو البث التلفزيوني

الخدمات *	الرمز	أقرب مدينة أو قرية بها صحة	الرمز	أقرب مدينة أو قرية بها تعليم	نوع الطريق	الرمز	البعد عن المركز الإداري كم	اسم المسمى السكاني	الإمارة أو المحافظة أو المركز
ك	٤	البريكة	٤	الشيوخ	سهل	ج غ	٤	المحاوية	وادي قديد
ك	٣	الشيوخ	٣	ابو حليفا الجنوبي	سهل	ج ش	٣	ام سريحه	ام الجرم
ك	٥	الشعبه	٥	ابو حليفا الجنوبي	سهل	جنوب	٥	الخياف	وادي الخوار
ك	٥	ابو حليفا الجنوبي	٥	الشرفيه	سهل	جنوب	٥	ملح	وادي الخوار
ك ل ت	٨	الغريف	١٥	رنيه	سهل	شرق	٨	الذريبات	الغريف
ك ل ب ت	٢	رنيه	٢	العمائر	اسفلت	شرق	٢	الرويضه	رنيه
ك ل ب ت	٨	رنيه	٣	العثيثي	اسفلت	شرق	٨	القوز	رنيه
ك ل ب ت	٢٠	رنيه	١٠	العثيثي	سهل	شرق	٢٠	الفرعه	رنيه
ك ل ب ت	٢٥	رنيه	١٠	العمائر	وعر	شرق	٢٥	الرجع	رنيه
ك ل ب ت	١٩	رنيه	١٤	الاملح	٨ أسفلت/١١ سهل	شرق	١٩	الحفائر	رنيه
ك ل ت	٢	الاملح	٢	الاملح	وعر	شرق	٢	الجرثيمه	الاملح
ك ل ت	٢	الاملح	٢	الاملح	اسفلت	شرق	٢	الصدر	الاملح
ك ل ت	٢	الاملح	٢	الاملح	وعر	ج ش	٢	ام الفروغ	الاملح
ك ل ت	٢	الاملح	٢	الاملح	اسفلت	ج غ	٢	الدغميه	الاملح
ك ت	٤	الاملح	٤	العابسيه	اسفلت	ج غ	٤	سلمان	الاملح
ك ل ب	٤	السردى	٤	الحائريه	سهل	ش ش	١٣	المدره	تربه
ك ل ب ت	٥	تربه	٢	الحشرج	اسفلت	شرق	٥	المحوى	الحشرج
ك ت	٦	الحشرج	٦		اسفلت	ج غ	٦	البتيراء	الحشرج

\* رموز الخدمات : ك : كهرباء ل : خدمة بلدية ب : خدمة بريد ت : بث تلفزيوني  
رموز الاتجاهات : ش.ش: شمال شرق ش.غ : شمال غرب ج.ش : جنوب شرق ج.غ : جنوب غرب

**بيانات تجميعية  
عن  
الخدمات  
بمنطقة مكة المكرمة**





## نوع التعليم : ابتدائي ذكور (حكومي)

متوسط الطلاب لكل معلم	متوسط كثافة الطلاب	عدد					اسم الإمارة أو المحافظة	مسلسل
		المعلمين	الفصول	الطلاب	المدارس	المدن والقرى		
١٣,٥	٢٤,٤	٤٢٨٨	٢٣٦٥	٥٧٦٩١	١٧١	٢٧	مكة المكرمة	١
١٦,٦	٢٤,٦	٦.٣٤	٤.٦٦	٩٩٨٧٩	٢٣٠	٥	جدة	٢
١٢,٨	٢٠,٢	٤.٣٦	٢٥٥٩	٥١٧٤٦	٢٦٧	١٦١	الطائف	٣
٩,٣	١٥,٣	١٦.٣	٩٧٦	١٤٩٤٤	١٣٦	١٢٥	القنفذ	٤
٨,٦	١٤,٠	٨٧٣	٥٣٧	٧٤٩٣	٧٧	٦٨	الليث	٥
١٣	١٨,٢	٢٨٥	٢.٣	٣٦٩٦	٢٢	١٨	رابغ	٦
١٠,٥	١٦,٧	٤٢٣	٢٦٦	٤٤٣١	٣٣	٢٩	الجموم	٧
٩,٣	١٤,٤	٣.٥	١٩٧	٢٨٣٧	٢٨	٢٥	خليص	٨
٨,٢	١١,٦	١٨١	١٢٩	١٤٩١	٢١	٢١	الكامل	٩
١١,٢	١٧,٥	٢١٤	١٣٧	٢٣٩٨	١٨	١٢	الخرمه	١٠
١٣,٠	١٩,١	٢٢٠	١٥٠	٢٨٦٩	٢٠	١٦	رنييه	١١
١٢,٤	١٧,٤	٢٢٤	١٦٠	٢٧٨٦	٢١	١٦	تريه	١٢
١٣,٥	٢١,٥	١٨٦٨٦	١١٧٤٥	٢٥٢٢٦١	١٠٤٤	٥٢٣	<b>الاجمالي</b>	

## نوع التعليم : متوسط ذكور (حكومي)

متوسط الطلاب لكل معلم	متوسط كثافة الطلاب	عدد					اسم الإمارة أو المحافظة	مسلسل
		المعلمين	الفصول	الطلاب	المدارس	المدن والقرى		
١٣,٤	٢٨,٣	١٩١٣	٩.٥	٢٥٥٨٧	٧٥	١٥	مكة المكرمة	١
١٥	٢٧,٧	٣١١٢	١٦٨٩	٤٦٧٦١	١٢٠	٣	جدة	٢
١٢,٢	٢٥,١	٢١١٣	١.٢٦	٢٥٧٧٨	١٤١	٨٤	الطائف	٣
١٠,١	٢٢,٤	٧٣٤	٣٢٩	٧٣٨٣	٦٠	٥٥	القنفذ	٤
٩,٧	٢٠,٥	٣٨٠	١٨٠	٣٦٩٧	٤٢	٤٠	الليث	٥
١٢,٨	٢٥,٨	١٤١	٧٠	١٨٠٨	٩	٨	رابغ	٦
١٠,٤	٢٤,٨	٢١٠	٨٨	٢١٨٥	١٥	١٤	الجموم	٧
١٠	٢٢,٨	١٤٨	٦٥	١٤٨٠	١٢	١٠	خليص	٨
١٠	١٩,٧	٧٥	٣٨	٧٤٩	٩	٩	الكامل	٩
١٧,٧	٢٧,١	٦٩	٤٥	١٢١٨	٦	٤	الخرمه	١٠
١١,٧	٢٢,٤	١٠٥	٥٥	١٢٣٣	١٢	١٠	رنييه	١١
١٢,٤	٢٦,٤	١٠٠	٤٧	١٢٤١	٩	٧	تريه	١٢
١٣,١	٢٦,٣	٩١٠٠	٤٥٣٧	١١٩١٢٠	٥١٠	٢٥٩	<b>الاجمالي</b>	

## نوع التعليم : ثانوي ذكور (حكومي)

متوسط الطلاب لكل معلم	متوسط كثافة الطلاب	عدد					اسم الإمارة أو المحافظة	مسلسل
		المعلمين	الفصول	الطلاب	المدارس	المدن والقرى		
١٤,٥	٣٦,٣	١٢١٨	٤٨٥	١٧٦٢٣	٣٠	٤	مكة المكرمة	١
١٤,٦	٢٩,٨	٢١٣٨	١٠٤٧	٣١٢٠٦	٦٢	٣	جدة	٢
١٣,١	٢٩,٥	١٢٧٠	٥٦٥	١٦٦٧٨	٦١	٤٠	الطائف	٣
١١	٢٣,٦	٣٨٢	١٧٨	٤٢٠٨	٢٨	٢٧	القنفذ	٤
٢٣,٢	٢١	٨٦	٩٥	١٩٩٨	٢٠	١٩	الليث	٥
١٣,١	٢٨,٤	٨٩	٤١	١١٦٣	٥	٥	رابغ	٦
١١,٥	٢٨,٤	١٢٨	٥٢	١٤٧٦	٨	٨	الجموم	٧
٩,٧	٢٣,٦	١٠٥	٤٣	١٠١٦	٩	٧	خليص	٨
٨,١	٢٢,٢	٥٥	٢٠	٤٤٤	٥	٥	الكامل	٩
١٠,١	٢٣,٢	٦٠	٢٦	٦٠٤	٥	٤	الخرمه	١٠
٨,٨	١٩,٢	٧٦	٣٥	٦٧٢	٧	٧	رنييه	١١
١٠,٩	٢٥,١	٧٨	٣٤	٨٥٤	٦	٥	ترييه	١٢
١٣,٧	٢٩,٧	٥٦٨٥	٢٦٢١	٧٧٩٤٢	٢٤٦	١٣٤	<b>الاجمالي</b>	

## نوع التعليم : أخرى ذكور (حكومي)

متوسط الطلاب لكل معلم	متوسط كثافة الطلاب	عدد					اسم الإمارة أو المحافظة	مسلسل
		المعلمين	الفصول	الطلاب	المدارس	المدن والقرى		
٢٠,٧	٣٠,٨	٦٢٦	٤٢١	١٢٩٥٤	٥٧	٩	مكة المكرمة	١
١٩,١	٣٢,٢	١٢٦٧	٧٥٠	٢٤١٨٣	٨٥	٣	جدة	٢
١٧,١	٢٦,٨	٧٩٢	٥٠٥	١٣٥١٦	٧٧	٢١	الطائف	٣
١٧,٥	١٣,٧	١٨٠	٢٣٠	٣١٥٨	٦٤	٤٨	القنفذ	٤
٦,٦	١٣,٤	١٨٩	٩٤	١٢٦٢	٣١	٢٠	الليث	٥
١٦,٥	٢٠	١٧	١٤	٢٨٠	٦	١	رابغ	٦
.	٣١,٥	.	١٥	٤٧٣	٦	٤	الجموم	٧
٨	١٧,٧	٢٠	٩	١٥٩	٢	١	خليص	٨
١٤,٨	١٤,٨	٥	٥	٧٤	٢	١	الكامل	٩
١٥	١٩	٢٩	٢٣	٤٣٦	٧	٢	الخرمه	١٠
٣١,٩	٢٣,٥	١٤	١٩	٤٤٦	٧	٣	رنييه	١١
١٤	١٦,٧	٣١	٢٦	٤٣٣	٨	٣	ترييه	١٢
١٨,٦	٢٧,٢	٣١٧٠	٢١١١	٥٧٣٧٤	٣٥٢	١١٦	<b>الاجمالي</b>	

## نوع التعليم: ابتدائي اناث (حكومي)

متوسط الطالبات لكل معلمة	متوسط كثافة الطالبات	عدد					اسم الإمارة أو المحافظة	مسلسل
		المعلمات	الفصول	الطالبات	المدارس	المدن والقرى		
١٥,٦	٢٥	٣٣٩٥	٢١١٨	٥٢٩٧٠	١٥٨	٢٦	مكة المكرمة	١
١٤,٣	٢٤,٤	٦٢٦٥	٣٦٥٨	٨٩٣٤٠	٢١٤	٥	جدة	٢
١٣,٧	٢٠,٤	٣٣٦١	٢٢٥٩	٤٦١١١	٢٥٦	١٤٩	الطائف	٣
٧,٨	١٤,٨	١٦٦٤	٨٨٣	١٣٠٢٦	١٣٣	١٢٥	القنفذ	٤
٩,٤	١٤,٩	٧٦٢	٤٨٣	٧١٧٨	٧٥	٦٠	الليث	٥
١٥	٢١,٦	٢٢٥	١٥٦	٣٣٦٧	١٩	١٥	رابغ	٦
١٢,٧	١٨,٨	٣١١	٢١٠	٣٩٤٥	٢٧	٢٤	الجموم	٧
٩	١٣,٣	٢٩٩	٢٠٢	٢٦٨١	٣٢	٢٦	خايس	٨
٨,٤	١٠,٦	١٤٥	١١٥	١٢١٥	١٩	١٧	الكامل	٩
٨,٦	١٥,١	٢١٤	١٢٢	١٨٣٨	١٩	١٢	الخرمه	١٠
١٠,٥	١٦	٢٠٧	١٣٦	٢١٧٧	١٨	١٣	رنييه	١١
١١,٣	١٨,٥	١٨٢	١١١	٢٠٥٨	١٦	١١	تريه	١٢
١٣,٣	٢١,٦	١٧٠٣٠	١٠٤٥٣	٢٢٥٩٠٦	٩٨٦	٤٨٣	الاجمالي	

## نوع التعليم: متوسط اناث (حكومي)

متوسط الطالبات لكل معلمة	متوسط كثافة الطالبات	عدد					اسم الإمارة أو المحافظة	مسلسل
		المعلمات	الفصول	الطالبات	المدارس	المدن والقرى		
١٤,٤	٣١,٢	١٨٠٢	٨٣٠	٢٥٨٧٢	٨٠	١٢	مكة المكرمة	١
١٢,٧	٢٩,٦	٣٥٢٣	١٥٠٧	٤٤٦٠٤	١٠٦	٤	جدة	٢
١٠,٩	٢٧,٥	٢٠٣٤	٨٠٩	٢٢٢٤٣	١٢٨	٧٧	الطائف	٣
١١,٩	٢٥,١	٥٥٩	٢٦٤	٦٦٣٧	٥٥	٤٧	القنفذ	٤
٩,١	١٩,٢	٣٣٤	١٥٨	٣٠٢٩	٤٣	٣٧	الليث	٥
١٥,٧	٢٧,٢	١٠٤	٦٠	١٦٣٠	١١	٩	رابغ	٦
٩,٨	٢٣,٧	١٩٤	٨٠	١٨٩٩	١٩	١٨	الجموم	٧
٧,٦	١٩,٢	١٦٤	٦٥	١٢٥١	١٨	١٤	خايس	٨
٦,٢	١٤	٩٠	٤٠	٥٥٩	١٢	١٢	الكامل	٩
٢٨,٥	٢٨,٥	٣٥	٣٥	٩٩٨	٧	٤	الخرمه	١٠
١٤,٨	٢١,٤	٦٥	٤٥	٩٦١	١٠	٩	رنييه	١١
١٣,٤	٢٥,٢	٧٥	٤٠	١٠٠٦	٩	٧	تريه	١٢
١٢,٣	٢٨,١	٨٩٧٩	٣٩٣٣	١١٠٦٨٩	٤٩٨	٢٥٠	الاجمالي	

## نوع التعليم : ثانوي اناث (حكومي)

متوسط الطالبات لكل معلمة	متوسط كثافة الطالبات	عدد					اسم الإمارة أو المحافظة	مسلسل
		المعلمات	الفصول	الطالبات	المدارس	المدن والقرى		
١٤,٢	٣٣	١٤٤٦	٦٢٤	٢٠٦٠٣	٥٠	٦	مكة المكرمة	١
١٢,١	٢٨,٩	٢٨٤٧	١١٩٦	٣٤٥٧٧	٧٣	٣	جدة	٢
١٣,٦	٣١,٤	١٢٨٤	٥٥٦	١٧٤٥٥	٧٠	٤١	الطائف	٣
١٧,٤	٢٩,١	٣١٥	١٨٨	٥٤٦٨	٢٣	٢١	القنفذ	٤
١٢,٥	١٩,١	١٦٢	١٠٦	٢٠٢١	٢٤	٢٢	الليث	٥
١٤,٨	٢٨,٥	٨٣	٤٣	١٢٢٥	٧	٦	رابغ	٦
١٢,٢	٢٣	١٢١	٦٤	١٤٧٣	١٤	١٣	الجموم	٧
١٠,٢	٢١,٥	١٢٠	٥٧	١٢٢٥	١١	٩	خايس	٨
٧,٥	١٥,٥	٥٤	٢٦	٤٠٣	٦	٦	الكامل	٩
٢٣,١	٢٨,٤	٣٢	٢٦	٧٣٩	٣	٢	الخرمه	١٠
٢٠,٣	٣٦,٩	٢٩	١٦	٥٩٠	٢	٢	رنييه	١١
١٨,٣	٢٦,٣	٤٣	٣٠	٧٨٩	٦	٥	تريه	١٢
١٣,٢	٢٩,٥	٦٥٣٦	٢٩٣٢	٨٦٥٦٨	٢٨٩	١٣٦	الاجمالي	

## نوع التعليم : أخرى اناث (حكومي)

متوسط الطالبات لكل معلمة	متوسط كثافة الطالبات	عدد					اسم الإمارة أو المحافظة	مسلسل
		المعلمات	الفصول	الطالبات	المدارس	المدن والقرى		
١٣,٥	٢٠,٨	١٢٠٤	٧٧٢	١٦٠٨٧	١١٧	٨	مكة المكرمة	١
٨,٧	١٢,٧	٢٣٨٨	١٦٤٨	٢٠٩٥٦	٢٢٠	٢	جدة	٢
١٤,٢	٢٣,٩	٧٢٩	٤٣٥	١٠٣٨٧	١٠٠	٣٧	الطائف	٣
١٢,١	١٤,٢	٢٦٠	٢٢١	٣١٤٤	٦٣	٤٠	القنفذ	٤
٨,٨	١١,٤	١٤١	١٠٨	١٢٣٦	٣٦	٢٢	الليث	٥
٦,٦	٩,٦	٨٤	٥٨	٥٥٤	٢٠	١٠	رابغ	٦
١٤,٣	١٢	٣٢	٣٨	٤٥٧	٢١	١٥	الجموم	٧
١٠	٩,٢	٢٢	٢٤	٢٢٠	١٨	١٢	خايس	٨
٤,٣	٥,٩	٢٧	٢٠	١١٧	١٢	٩	الكامل	٩
١٥,٧	٢٣,٦	٧٥	٥٠	١١٨٣	١١	٤	الخرمه	١٠
١٢,٧	١٦	٢٤	١٩	٣٠٤	٥	٣	رنييه	١١
١٠,٨	١٤,٢	٢٥	١٩	٢٧١	٥	٣	تريه	١٢
١٠,٨	١٦,١	٥٠٦٧	٣٤١٢	٥٤٩١٦	٦٢٨	١٦٥	الاجمالي	

## نوع التعليم : ابتدائي ذكور (أهلي)

متوسط الطلاب لكل معلم	متوسط كثافة الطلاب	عدد					اسم الإمارة أو المحافظة	مسلسل
		المعلمين	الفصول	الطلاب	المدارس	المدن والقرى		
١٠	١٨,٨	٣٩٨	٢١٣	٣٩٩٧	١٥	١	مكة المكرمة	١
١٠,١	١٨,٥	٢١٥٦	١١٨٣	٢١٨٣٥	٩٤	١	جـدة	٢
٩	١٦,٩	٢٦٠	١٣٨	٢٣٢٩	١١	٢	الطائف	٣
٨,١	١٦,٦	٤١	٢٠	٣٣١	١	١	رابع	٤
١٠	١٨,٣	٢٨٥٥	١٥٥٤	٢٨٤٩٢	١٢١	٥	الاجمالي	

## نوع التعليم : متوسط ذكور (أهلي)

متوسط الطلاب لكل معلم	متوسط كثافة الطلاب	عدد					اسم الإمارة أو المحافظة	مسلسل
		المعلمين	الفصول	الطلاب	المدارس	المدن والقرى		
٩	١٩,٤	١٤١	٦٥	١٢٦٣	١١	١	مكة المكرمة	١
٨,٤	١٩,٤	١١٥٢	٥٠٠	٩٧٢١	٧٨	١	جـدة	٢
٨,٢	١٦,٧	١٠٠	٤٩	٨١٦	١٠	١	الطائف	٣
٧,٥	١٨,٨	١٥	٦	١١٣	١	١	رابع	٤
٨,٥	١٩,٢	١٤٠٨	٦٢٠	١١٩١٣	١٠٠	٤	الاجمالي	

## نوع التعليم : ثانوي ذكور (أهلي)

متوسط الطلاب لكل معلم	متوسط كثافة الطلاب	عدد					اسم الإمارة أو المحافظة	مسلسل
		المعلمين	الفصول	الطلاب	المدارس	المدن والقرى		
١٠,٥	٢١,٣	٩٧	٤٨	١٠٢١	٦	١	مكة المكرمة	١
٩,٤	٢٠,٨	٨٧٥	٣٩٦	٨٢٣١	٤٤	١	جـدة	٢
١١,٨	١٨,٤	٣٦	٢٣	٤٢٣	٥	١	الطائف	٣
٤,٢	١٠,٨	١٣	٥	٥٤	١	١	رابع	٤
٩,٥	٢٠,٦	١٠٢١	٤٧٢	٩٧٢٩	٥٦	٤	الاجمالي	

## نوع التعليم : أخرى ذكور (أهلي)

متوسط الطلاب لكل معلم	متوسط كثافة الطلاب	عدد					اسم الإمارة أو المحافظة	مسلسل
		المعلمين	الفصول	الطلاب	المدارس	المدن والقرى		
٠	٢٨,٧	٠	٢٠	٥٧٣	٦	١	مكة المكرمة	١
١٦	٢٢	٧٣	٥٣	١١٦٧	٦	١	جـدة	٢
٢٣٣	٣١,٨	٦	٤٤	١٤٠٠	٦	٢	الطائف	٣
٣٩,٧	٢٦,٨	٧٩	١١٧	٣١٤٠	١٨	٤	الاجمالي	

## نوع التعليم : ابتدائي إناث (أهلي)

متوسط الطالبات لكل معلمة	متوسط كثافة الطالبات	عدد					اسم الإمارة أو المحافظة	مسلسل
		المعلمات	الفصول	الطالبات	المدارس	المدن والقرى		
١٩,٤	٢٩,١	٣٨٧	٢٥٨	٧٥٠٠	٣١	١	مكة المكرمة	١
٩,٦	١٦,١	١٦١٩	٩٦٤	١٥٥٤٦	١١٣	١	جدة	٢
٩,٢	١٥	٨٨	٥٤	٨١١	٦	١	الطائف	٣
٩,١	١٧,٣	٣٨	٢٠	٣٤٥	١	١	رابع	٤
١١,٤	١٨,٧	٢١٣٢	١٢٩٦	٢٤٢٠٢	١٥١	٤	الاجمالي	

## نوع التعليم : متوسط إناث (أهلي)

متوسط الطالبات لكل معلمة	متوسط كثافة الطالبات	عدد					اسم الإمارة أو المحافظة	مسلسل
		المعلمات	الفصول	الطالبات	المدارس	المدن والقرى		
١٢٣,٥	١٤,٥	٢	١٧	٢٤٧	٥	١	مكة المكرمة	١
٤٢,٢	١٨,٨	١٢٧	٢٨٦	٥٣٦٤	٥٧	١	جدة	٢
٢١,٣	١٢,١	١٢	٢١	٢٥٥	٦	١	الطائف	٣
٦٤,٥	١٨,٤	٢	٧	١٢٩	١	١	رابع	٤
٤١,٩	١٨,١	١٤٣	٣٣١	٥٩٩٥	٦٩	٤	الاجمالي	

## نوع التعليم : ثانوي إناث (أهلي)

متوسط الطالبات لكل معلمة	متوسط كثافة الطالبات	عدد					اسم الإمارة أو المحافظة	مسلسل
		المعلمات	الفصول	الطالبات	المدارس	المدن والقرى		
٢١,٧	١٨,٦	٦	٧	١٣٠	١	١	مكة المكرمة	١
١٧,٨	١٩,٧	٢٧٥	٢٤٨	٤٨٩٢	٣٥	١	جدة	٢
١٦	١٤,٢	٨	٩	١٢٨	٢	١	الطائف	٣
١٩,٧	١١,٨	٣	٥	٥٩	١	١	رابع	٤
١٧,٨	١٩,٤	٢٩٢	٢٦٩	٥٢٠٩	٣٩	٤	الاجمالي	

## نوع التعليم : أخرى إناث (أهلي)

متوسط الطالبات لكل معلمة	متوسط كثافة الطالبات	عدد					اسم الإمارة أو المحافظة	مسلسل
		المعلمات	الفصول	الطالبات	المدارس	المدن والقرى		
١٢,٢	١٦,٩	٨٢	٥٩	٩٩٩	١٦	١	مكة المكرمة	١
١١,٨	١٦,٨	٩٩٦	٦٩٩	١١٧٥٧	١٤٥	١	جدة	٢
١٠,٥	١٣,٩	٥٨	٤٤	٦١١	٧	١	الطائف	٣
١٤,٧	١٧,٣	٢٠	١٧	٢٩٤	٣	١	رابع	٤
١١,٨	١٦,٧	١١٥٦	٨١٩	١٣٦٦١	١٧١	٤	الاجمالي	

## التعليم العالي

متوسط الطالبات لكل معلمة	متوسط كثافة الطالبات	عدد			اسم الجامعة	مسلسل
		هيئة التدريس	الطلاب / الطالبات	القاعات		
١٢٣٨	١٧١٥٣	٣١٠	٨	جامعة أم القرى	١	
١٢٢٢	٢٥٣٢١	٣٩٩	١١	جامعة الملك عبد العزيز	٢	
١٧٤	٥١٧٣	٥٠	٢	جامعة أم القرى (فرع)	٣	

## الخدمات الصحية (حكومية)

مسلسل	اسم الإمارة أو المحافظة	عدد							
		المستشفيات	مراكز الرعاية	الاسعافات	مكافحة نواقل المرض	المحاجر الصحية	محطات الملاريا	الاسرة في المستشفيات	الاطباء في المستشفيات
١	مكة المكرمة	٧	٥٠	٨	-	-	-	٢٠٣٨	١١٥٦
٢	جدة	١١	٤٠	٨	-	-	-	٢٨٦٤	١٠٥٤
٣	الطائف	٩	٨٩	١٠	-	-	-	١٨٤٠	٣٩٤
٤	القنفذ	١	٢٩	١	-	-	-	١٤٠	٥٠
٥	الليث	٢	٢٢	٢	-	-	-	١٥٢	١١٠
٦	رابغ	١	٩	٢	١	-	-	١٤٠	٧٣
٧	الجموم	-	١٢	٢	-	-	-	-	-
٨	خليص	-	٩	٢	-	-	-	-	-
٩	الكامل	-	٩	-	-	-	-	-	-
١٠	الخرمه	١	٢	١	-	-	-	٤٠	٢٧
١١	رنييه	١	٤	١	-	-	-	٣٨	٢٥
١٢	تريبه	١	٦	-	-	-	-	٥٠	٢٤
	<b>الاجمالي</b>	<b>٣٤</b>	<b>٢٨١</b>	<b>٣٧</b>	<b>١</b>	<b>-</b>	<b>-</b>	<b>٧٣٠٢</b>	<b>٢٩١٣</b>

## الخدمات الصحية (الأهلية)

مسلسل	اسم الإمارة أو المحافظة	عدد			
		المستشفيات	الاسرة	الاطباء	المستوصفات
١	مكة المكرمة	٧	٤٧٠	٢١٩	٤٠
٢	جدة	٢٩	٣٢٩٠	١٣٦١	٣٠
٣	الطائف	٦	٢٧٤	٩٢	٣٤
٤	القنفذ	-	-	-	١٩
٥	الليث	-	-	-	٢
٦	رابغ	-	-	-	٤
٧	الجموم	١	٩٦	٢٧	٣
٨	خليص	-	-	-	٢
٩	الكامل	-	-	-	-
١٠	الخرمه	-	-	-	٢
١١	رنييه	-	-	-	٢
١٢	تريبه	-	-	-	١
	<b>الاجمالي</b>	<b>٤٣</b>	<b>٤١٣٠</b>	<b>١٦٩٩</b>	<b>١٣٩</b>



## الخدمات الزراعية

مديرية زراعية	عدد المدن والقرى التي بها		اسم الإمارة أو المحافظة	مسلسل
	بنك زراعي	فرع زراعي		
١	-	١	مكة المكرمة	١
-	١	١	جدة	٤
١	٢	١	الطائف	٤
-	٢	١	القنفذ	٤
-	٢	-	الليث	٥
-	١	-	رابغ	٦
-	-	-	الجموم	٧
-	١	-	خليص	٨
-	١	-	الكامل	٩
-	١	١	الخرمه	١٠
-	٢	١	رنييه	١١
-	١	١	تربه	١٢
٢	١٤	٧	<b>الاجمالي</b>	

## الخدمات الإجتماعية

مركز تنمية	عدد المدن والقرى التي بها							اسم الإمارة أو المحافظة	مسلسل		
	مركز تنمية	ضمان إجتماعي	مجمع قروي	محكمة	كتابة عدل	مركز هيئة	مكتب عمل			اوقاف	احوال مدنية
١	١	-	١	١	١	١	١	١	١	مكة المكرمة	١
١	١	-	١	١	٢	١	١	١	١	جدة	٢
١	٣	١	١٠	٢	١٥	١	٤	١	١	الطائف	٣
٢	٢	١	٦	٣	٧	١	١	٢	٢	القنفذ	٤
١	١	١	٥	١	٣	-	١	١	١	الليث	٥
١	١	-	١	١	١	-	٣	١	١	رابغ	٦
١	-	-	٢	-	٢	-	١	-	-	الجموم	٧
-	-	-	١	-	١	-	١	-	-	خليص	٨
-	-	١	١	-	١	-	١	-	-	الكامل	٩
-	-	-	٢	١	١	-	٢	١	١	الخرمه	١٠
١	١	-	١	١	١	-	١	١	١	رنييه	١١
١	١	-	١	١	١	-	١	١	١	تربه	١٢
١٠	١١	٤	٣٢	١٢	٣٦	٤	١٨	١٠		<b>الاجمالي</b>	

## الخدمات الإدارية

عدد المدن والقرى التي بها										اسم الإمارة أو المحافظة	مسلسل
مندوبية تعليم بنات	إدارة تعليم بنات	إدارة تعليم بنين	خدمة بلدية	بلدية	شرطة	مركز إداري	مرور	جوازات	دفاع مدني		
١	١	١	١٥	١	٢	١١	١	٢	١	مكة المكرمة	١
١	١	١	٤	٣	٣	٣	١	١	٣	جدة	٢
٢	١	١	٣٥٨	٢	٢٢	٣٣	٣	٢	٢٠	الطائف	٣
٧	١	١	١٢٥	٢	١١	١١	١	١	٦	القنفذ	٤
١	١	١	٥	١	٥	١٣	١	-	٢	الليث	٥
٢	-	-	٨	١	٤	٦	١	٢	٣	رابغ	٦
٢	-	-	٢٠	١	٣	١٠	١	١	٢	الجموم	٧
٣	-	-	٩	١	٢	٧	-	-	١	خليص	٨
٢	-	-	١٩	-	١	٤	-	-	١	الكامل	٩
١	-	-	١٠	١	٢	٣	١	١	٢	الخرمه	١٠
١	-	-	٢٠	١	١	٧	١	-	٢	رنييه	١١
١	-	-	١٦	١	١	٧	١	-	٢	ترييه	١٢
٢٥	٥	٥	٦٠٩	١٥	٥٧	١١٥	١٢	١٠	٤٥	الاجمالي	

## الخدمات العامة

عدد المدن والقرى التي بها													اسم الإمارة أو المحافظة	مسلسل
مكتبة عامة	وكالة سفر وسياحة	خدمة مصرفية	بث تلفزيوني	تلكس	مكتب برق	خدمة بريد	مكتب بريد	هاتف حكومي وكبيته	هاتف دوائر حكومية	هاتف	كهرباء عامه	مياه عامه		
١	١	١	٢٤	١	٢	٢٥	٦	-	١	٨	١٨	١٦	مكة المكرمة	١
١	١	٣	٦	٢	٣	٢	٣	-	-	٥	٨	٤	جدة	٢
١	٣	٨	٤٢٢	٣	١١	٣٥٢	٢٠	-	١٠	٥٧	٤١٨	٤	الطائف	٣
١	٢	٣	٤٦٠	١	٣	١٤٣	٧	-	٣	٣٩	٥٨٣	٩٨	القنفذ	٤
١	١	١	١٦	١	٣	٥٣	٩	-	-	٨	١١	١٣	الليث	٥
-	١	١	٣	١	٢	١٧	٣	١	١	٧	١٦	٢	رابغ	٦
-	-	١	١٨	١	٢	٢٤	٤	-	٨	٤	١٠	٥	الجموم	٧
-	-	١	١٣	١	-	١٩	٧	-	١	٢	٢٠	١٦	خليص	٨
-	-	١	-	١	٢	٢١	٢	-	١	١	-	٤	الكامل	٩
-	١	١	١٢	١	٢	١٢	١	-	-	١	١٢	١	الخرمه	١٠
-	١	١	٢٢	١	١	١٩	٢	-	-	١١	٢٢	-	رنييه	١١
-	-	١	١٤	١	١	١٩	١	-	-	١٩	٢٣	-	ترييه	١٢
٥	١١	٢٣	١٠١٠	١٥	٣٢	٧٠٦	٦٥	١	٢٥	١٦٢	١١٤١	١٦٣	الاجمالي	

