



المملكة العربية السعودية  
وزارة التخطيط  
مصلحة الاحصاءات العامة



# حصر الخدمات بالمدن والقرى منطقة حائل

الدليل الثاني عشر  
١٤٢٣هـ - ٢٠٠٣م











فادم الريمين التريفين  
المليق فهد بن عبد العزيز آل سعود







صاحب السمو الملكي  
الأمير عبد الله بن عبدالعزيز آل سعود  
ولي العهد ونائب رئيس مجلس الوزراء ورئيس الحرس الوطني







صاحب السمو الملكي  
الأمير سلطان بن عبدالعزيز آل سعود  
النائب الثاني لرئيس مجلس الوزراء ووزير الدفاع والطيران والمفتش العام



## فهرس منطقة حائل

الصفحة	الموضوع	الصفحة	الموضوع
٤٨	مركز ساحوت	١٣	المقدمة
٤٨	مركز العش	١٤	ايضاحات
٥٠	مركز دليهان	١٥	خارطة المملكة العربية السعودية
٥٠	مركز الصنينا	١٧	خارطة المنطقة الادارية
٥٠	مركز بئر الرفدي	١٩	رسم بياني للتعليم العام
٥١	مركز غزلانه	٢١	رسم بياني للتعليم الأهلي
٥١	مركز مخطط القاعد	٢٣	إجمالي عدد السكان والمسكن بمنطقة حائل
٥٣	محافظة بقعاء	٢٤	حجم الخدمات بمنطقة حائل
٥٦	مركز تربة	٢٥	خلاصة عامه عن الخدمات في مدينة حائل
٥٨	مركز الزبيره	٢٧	مركز الشملى
٥٨	مركز الخوير	٢٩	مركز جبه
٥٩	مركز الاجفر	٣٠	مركز الخطه
٥٩	مركز ضبيعه	٣١	مركز موقق
٦٠	مركز الحيانيه	٣٣	مركز المسلسل
٦٠	مركز شعبيه المياه	٣٥	مركز الحفير
٦١	مركز الشحيه	٣٦	مركز قناء
٦١	مركز أوشقير	٣٧	مركز الشقيق
٦٢	مركز المحير	٣٨	مركز ام القلبان
٦٣	محافظة الغزالة	٣٨	مركز بيضاء نثيل
٦٥	مركز الحائط	٣٩	مركز فيضة بن سويلم
٦٧	مركز الحليفة السفلي	٣٩	مركز عمائر بن صنعاء
٦٨	مركز السليمي	٤٠	مركز عقده
٦٩	مركز البعاث	٤٠	مركز قفار
٧٠	مركز انبوان	٤١	مركز النيصيه
٧٢	مركز النحيته	٤٣	مركز قصر العشروات
٧٣	مركز ريع البكر	٤٤	مركز الودي
٧٤	مركز الهويدي	٤٤	مركز سميرا
٧٤	مركز الحليفة العليا	٤٨	مركز الروضه

## تابع فهرس منطقة حائل

الصفحة	الموضوع	الصفحة	الموضوع
١٠٢	مركز عقله بن طواله (بن كليب)	٧٥	مركز اصفيط
١٠٣	مركز الساقية	٧٦	مركز مراغان
١٠٣	مركز عقله بن داني	٧٧	مركز المعرش
١٠٤	مركز غمره	٧٨	مركز قاع حجلاء
١٠٥	مركز رك	٧٨	مركز فيضة اثقب
١٠٦	مركز النعي	٧٩	مركز الخفيج
١٠٦	مركز الجحفه	٨٠	مركز الشويمس
١٠٦	مركز البير	٨١	مركز العجاجة
١٠٧	مركز السبعان	٨١	مركز سقف
١٠٩	قرى الكهراء بمنطقة حائل	٨٢	مركز الدايبه
١١٩	بيانات تجميعية عن الخدمات بمنطقة حائل	٨٣	مركز العيثمة
		٨٣	مركز الرقب
		٨٥	مركز عمائر المريير
		٨٦	مركز روض بن هادي
		٨٨	مركز الثمامية
		٨٩	مركز عقلة بن جبرين
		٩٠	مركز وسيطا الحفن
		٩١	مركز ضرغط
		٩٣	مركز المستجدة
		٩٣	مركز اشبيريه الصفراء
		٩٥	محافظة الشنان
		٩٦	مركز الكهفه
		٩٦	مركز طابه
		٩٧	مركز السعيره
		٩٨	مركز العظيم
		٩٩	مركز العدوه
		١٠٠	مركز فيد
		١٠١	مركز المضيج

## مقدمة

يعتبر دليل حصر الخدمات بالمدن والقرى أحد أهم النشرات الإحصائية التي تصدر عن المصلحة وهذا الدليل هو الثاني عشر في سلسلة الأدلة التي تم إصدارها من قبل المصلحة طبقاً للأمر السامي الكريم رقم ٣ و / ١٠٣٦٢ وتاريخ ١١/٣٠/١٤٠١هـ ، ليكون مرجعاً رسمياً موحداً لكافة الوزارات والمصالح والإدارات والمؤسسات الحكومية وبهدف توفير المتطلبات والركائز الأساسية من البيانات للمخططين وراسمي السياسات التنموية ومتخذي القرارات في هذه الجهات .

وقد تم اتخاذ التقسيم الإداري للمملكة (نظام المناطق) الصادر بالأمر الملكي رقم ٩٢/أ وتاريخ ٢٧/٨/١٤١٢هـ (مناطق إدارية - محافظات - مراكز). إطاراً عاماً لتوزيع وتصنيف البيانات داخل الدليل ، وقد خصص لكل منطقة إدارية دليل خاص بها .

وجرى إعداد وتجهيز هذا الدليل ليمثل واقع الخدمات الحكومية وغير الحكومية المتوفرة في كافة المسميات السكانية (مدن وقرى) التابعة لمنطقة حائل للعام المالي ١٤٢١ / ١٤٢٢هـ ومشمئلاً على العديد من البيانات وموزعاً حسب المحافظات والمراكز داخل المنطقة الإدارية وما يرتبط بها من مسميات سكانية .

ويتضمن الدليل بيانات عن كل مسمى سكاني داخل المنطقة الإدارية من حيث بعد هذا المسمى واتجاهه عن الوحدة الإدارية المرتبط بها (محافظه - مركز) ونوع الطريق المؤدي إليه وحصر شاملاً للخدمات التعليمية والصحية بهذا المسمى بالإضافة إلى مايتوفر به من خدمات إدارية واجتماعية وزراعية ، وكذا جدولاً يوضح إجمالي عدد سكان المنطقة الإدارية حسب الجنس والجنسية طبقاً لنتائج البحث الديموجرافي لعام ١٤٢١هـ ، وعدد المحافظات والمراكز المرتبطة بالمنطقة . كما تم تضمين الدليل بيانات عن خدمات التعليم الأهلي والصحة الأهلية والمصارف ووكالات السفر على مستوى المسمى السكاني وإضافة جدولاً يوضح عدد من الخدمات على مستوى المنطقة الإدارية كعدد الفنادق والسدود والصحف والمجلات والمطارات والمنشآت الرياضية والأندية الرياضية والأدبية والجمعيات التعاونية واطوال الطرق والمدن الصناعية بالمنطقة .

وتأمل المصلحة من تقديم هذا الدليل وما يشتمل عليه من بيانات ومعلومات تحقيق الهدف المنشود من إصداره . وفي نفس الوقت يسرها تقبل أي ملاحظات أو مرئيات أو مقترحات حول البيانات الواردة فيه والتي من شأنها المساعدة على إجراء عملية التطوير والتحسين في الإصدارات القادمة بما يضمن وضوح ودقة وشمول البيانات .

والله ولي التوفيق ،،،

مصلحة الإحصاءات العامة

## إيضاحات

فيما يلي بعض الإيضاحات لشرح مفهوم البيانات والمعلومات الواردة في الدليل وتوضيح بعض الرموز المستخدمة :

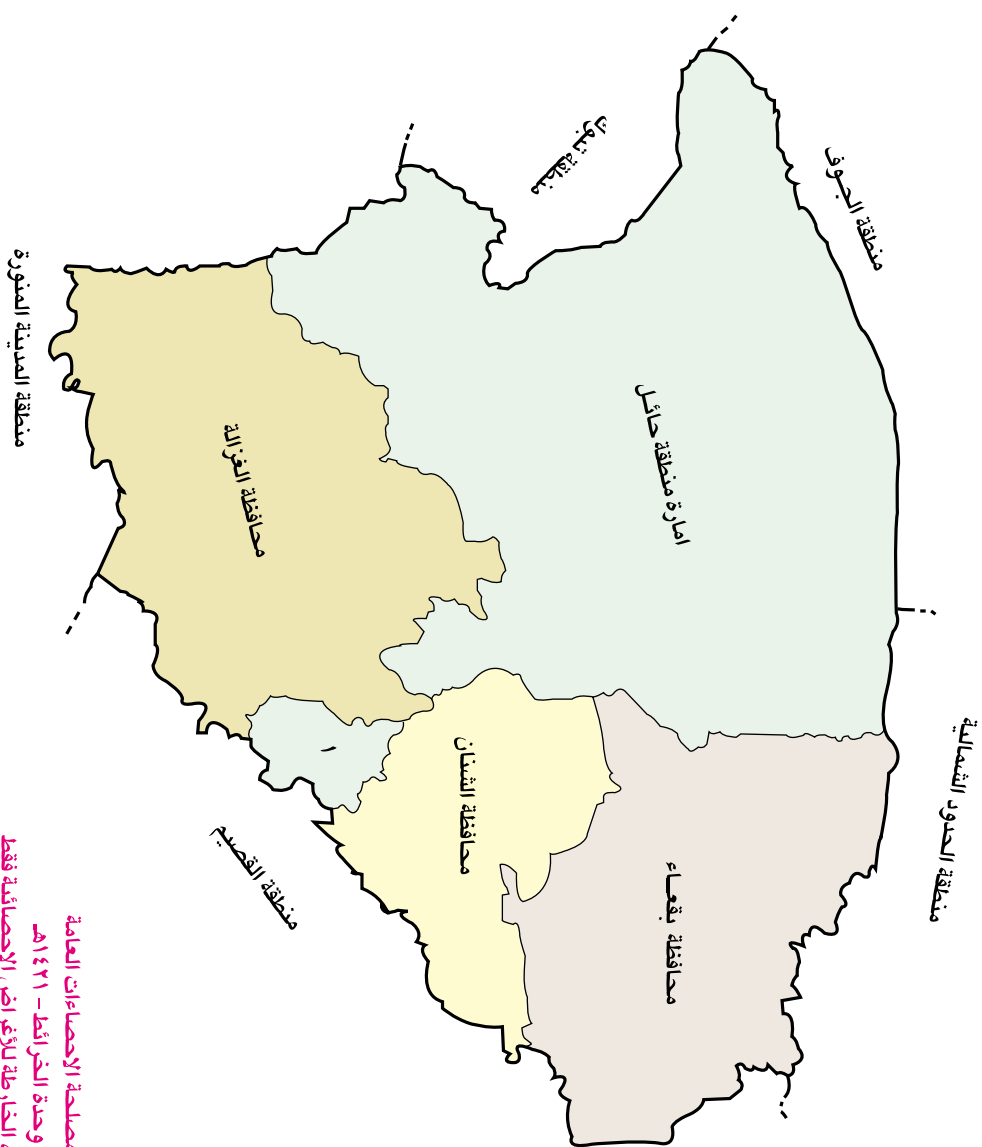
- ١- البيانات الخاصة بالبعد والاتجاه ونوع الطريق يقصد بها المسافة واتجاه كل مسمى سكاني ونوع الطريق المؤدي إليه عن الوحدة الإدارية التي يرتبط بها هذا المسمى سواء كان مرتبطا بإمارة المنطقة الإدارية مباشرة أو بمحافظة أو مركز .
- ٢- بيان البعد والاتجاه للمسمى السكاني تقريبي وخاصة للمسميات السكانية التي يكون نوع الطريق المؤدي إليها سهل أو وعر .
- ٣- بيانات البعد والاتجاه ونوع الطريق لكل إمارات المناطق الإدارية منسوبة إلى العاصمة الرياض .
- ٤- (٠) هذه العلامة تفيد بأنه لا يوجد معلمين أو معلمات متفرغين للتعليم في هذه المدرسة حيث يتولى عملية التعليم معلمين أو معلمات يعملون أساسا في مدارس أخرى . فعلى سبيل المثال يتولى معلمي أو معلمات المرحلة الابتدائية النهارية عملية التعليم في المدارس الليلية أو مدارس تعليم الكبار .
- ٥- (ص.م) تعني أن الدراسة في الفترة الصباحية والمسائية .
- ٦- تمثل الرسوم البيانية التي يتضمنها الدليل بيانات التعليم عن المراحل الثلاث (الابتدائية والمتوسطة والثانوية ) للبنين والبنات .
- ٧- أدرج كافة المسميات السكانية التي لايتوفر بها سوى خدمات (كهرباء ، خدمة بلدية ، خدمة بريد ، بث تلفزيوني ) في جداول ملحقة بنهاية الدليل .
- ٨- خدمات التعليم الحكومي بالنسبة لمراكز المناطق الإدارية والمدن التي يزيد عدد سكانها عن مائة ألف نسمة تشتمل على مدارس الأمن العام ووزارة العمل ووزارة الدفاع والطيران و رئاسة الحرس الوطني بجميع مراحلها .
- ٩- (-) هذه العلامة في حقل الجنس الخاص بتعليم رياض الأطفال تعني ذكور وإناث.







## ٠٨ المنطقة الإدارية حائل

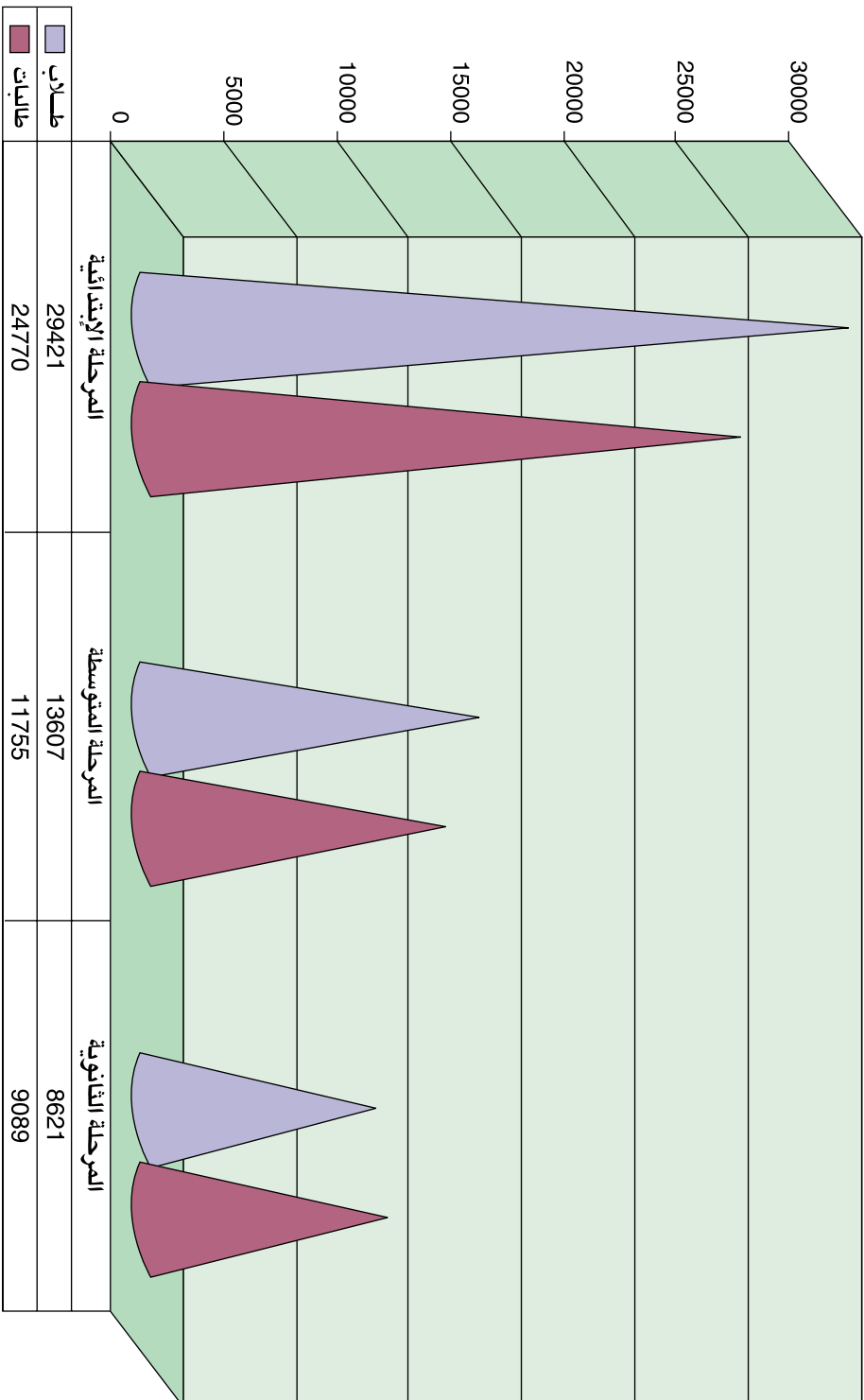


١. اماره منطقه حائل
٢. محافظة بھاء
٣. محافظة الفزانة
٤. محافظة الشنان

مصلحة الإحصاءات العامة  
وحدة الخرائط - ١٤٢١هـ  
أعدت هذه الخارطة للأراض الإحصائية فقط



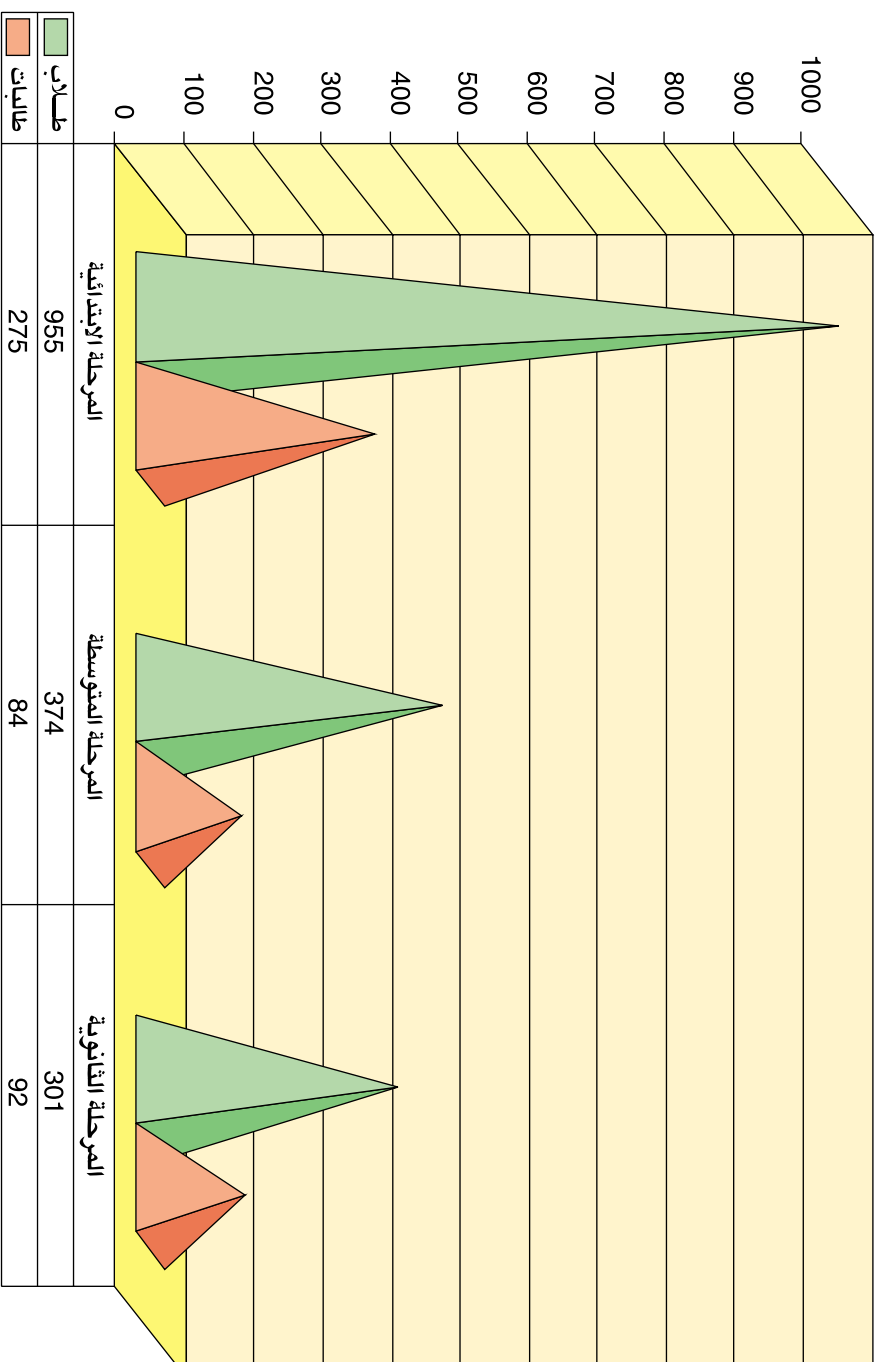
## طلاب وطالبات التعليم بمنطقة حائل حسب المرحلة التعليمية







## طلاب وطالبات التعلیم الأهل بمنطقة حائل حسب المرحلة التعليمية





## منطقة حائل

إجمالي عدد السكان حسب الجنس والجنسية عام ١٤٢١ هـ بمنطقة حائل

الجملة			غير سعوديين			سعوديون		
جملة	إناث	ذكور	جملة	إناث	ذكور	جملة	إناث	ذكور
٥١٩٩٨٤	٢٥٢١٣٤	٢٦٧٨٥٠	٧٠٣٠١	١٩٢٥١	٥١٠٥٠	٤٤٩٦٨٣	٢٣٢٨٨٣	٢١٦٨٠٠

إجمالي عدد المساكن المشغولة بأسر عام ١٤٢١ هـ  
وعدد المحافظات والمراكز بمنطقة حائل

عدد المراكز	عدد المحافظات	عدد المساكن
٨١	٣	٧٩٠٠٤

الخدمات المتوفرة على مستوى المنطقة الإدارية

عدد المصانع	المدن الصناعية	الفنادق	الطرق الرئيسية المعبدة	المطارات	الجمعيات التعاونية	السدود
٣٥	١	٣	٢٧٠٨	١	٣٠	١٥

الأندية الأدبية	بيوت الشباب	الأندية الرياضية	المدن الرياضية	الاستادات الرياضية	المجلات والصحف
١	١	٩	١	-	٢



## خلاصة عامة عن الخدمات في مدينة حائل

البعد عن العاصمة ٦٨٠ كم - الاتجاه شمال - نوع الطريق إسفلت

### خدمات التعليم الحكومي

إناث				نوع التعليم	ذكور			
عدد					عدد			
المعلمات	الطالبات	الفصول	المدارس		المعلمين	الطلاب	الفصول	المدارس
٥٩	٤٥٠	٢٣	٣	رياض أطفال	-	-	-	-
١٠٧٤	١٢١٠١	٥٧٦	٤٩	ابتدائي	١٠٠١	١٢٨٠٠	٦٦١	٥٠
٤٦٩	٥٧٩٣	٢٠٠	٢٣	متوسط	٤٩١	٥٧٩٢	٢٣١	٢٤
٣٨٠	٤٩٢٩	١٧٢	١٥	ثانوي	٣١٢	٤٠٢٦	١٥١	١٢
٧٠	٨٦٢	٣٦	٤	ابتدائي تحفيظ قرآن	١٩	٢٥٢	١١	٢
٣٢	٢٣٨	١١	٢	متوسط تحفيظ قرآن	١٩	١٠٣	٦	١
٩	١٠٣	٥	١	ثانوي تحفيظ قرآن	٤	٥٨	٣	١
١١٢	٦٩٤	٩٦	٣٢	تعليم كبار / كبييرات	٠	٤٠٠	٢٠	٦
-	-	-	-	متوسط ليالي	٠	٤٢٩	١٤	٤
-	-	-	-	ثانوي ليالي	٠	٤٠٠	١٠	٣
٣	٤٤	٢	١	تعليم كبييرات متوسط	-	-	-	-
-	-	-	-	معهد علمي متوسط	٢٥	٢٧٦	٩	١
-	-	-	-	معهد علمي ثانوي	٠	٢٢٢	٧	١
-	-	-	-	الثانوية التجارية (ص.م)	٢٧	٢٠٩	١٢	١
١٠	٦٢	٣	١	المعهد الصحي	٥	١٠٩	١١	١
-	-	-	-	مركز التدريب المهني (ص.م)	٧٢	٥٢٩	١٤	١
٧	٤٨	٣	١	مركز التفصيل والخياطة	-	-	-	-
١٣	٢٢٣	١٥	١	المعهد الثانوي المهني	-	-	-	-
-	-	-	-	كلية إعداد المعلمين	١٤٠	١٧٩٦	٣٠	١
١١٣	٦٧٢٤	٩٥	١	كلية التربية	-	-	-	-
-	-	-	-	الكلية التقنية (قاعات - ورش)	٦٣	١٤١٠	٣٥	١

### خدمات التعليم الأهلي

إناث				نوع التعليم	ذكور			
عدد					عدد			
المعلمات	الطالبات	الفصول	المدارس		المعلمين	الطلاب	الفصول	المدارس
٦	٩٣	٥	١	رياض أطفال	-	-	-	-
٢٦	٢٧٥	١٧	٢	ابتدائي	١١١	٩٥٥	٥٨	٤
٨	٨٤	٦	٢	متوسط	٤٧	٣٧٤	٢٠	٢
١٤	٩٢	٦	١	ثانوي	٣٦	٣٠١	١٤	٢

تابع خدمات التعليم الأهلي

إناث				نوع التعليم	ذكور			
عدد					عدد			
المعلمات	الطالبات	الفصول	المدارس		المعلمين	الطلاب	الفصول	المدارس
-	-	-	-	متوسط ليلي	٠	٤٤	٣	١
-	-	-	-	ثانوي ليلي	٠	٢٠٥	٦	١

خدمات الصحة

عدد					القطاع
مراكز الإسعاف	المراكز والمستوصفات	الأطباء	الأسرة	المستشفيات	
٢	١٣	١٧٧	٤٧٠	٣	حكومي
-	٩	٢٢	٨٧	١	أهلي

خدمات عامة

مكتمة الخدمات
---------------



## مركز الشملي

### الشملي

البعد عن الامارة ١٨٥ كم - الاتجاه غرب - نوع الطريق إسفلت

#### خدمات التعليم

معلمين	عدد		الجنس		نوع التعليم	اسم المدرسة	مسلسل
	معلمات	الطلبة	الفصول	ذكور			
١٠	١١٧	٨	ذكور		ابتدائي	النجاح	١
٧	٧١	٦	ذكور		ابتدائي تحفيظ قرآن	الشملي	٢
١٠	١١١	٦	ذكور		متوسط	الشملي	٣
١٣	١٥٩	٦	ذكور		ثانوي	الشملي	٤
٣	١٩	١	ذكور		متوسط تحفيظ قرآن	الشملي	٥
١٨	١٩١	١٢	اناث		ابتدائي	الشملي	٦
٠	١٦	١	اناث		ابتدائي تحفيظ قرآن	التحفيظ بالشملي	٧
٨	١٠٤	٥	اناث		متوسط	الشملي	٨
١١	١٢٣	٦	اناث		ثانوي	الشملي	٩
٢	٢٨	٣	اناث		تعليم كبيرات	الشملي	١٠

#### خدمات الصحة

عدد الأطباء	عدد الاسرة	الاسم	الوحدات الصحية
١٢	٣٠	الشملي	مستشفى
-	-	الشملي	مستوصف أهلي

#### خدمات عامة

مركز اداري - دفاع مدني - بنك زراعي - فرع زراعي - مجمع قروي - محكمة - مركز هيئه - فرع أوقاف - شرطة - خدمات مصرفية - مياه عامه - كهرباء عامه - مكتب بريد - مكتب برق - هاتف - بث تلفزيوني - تلکس - مندوبية تعليم بنات .
--

### حفيرة بن سويلم

البعد عن المركز ٤ كم - الاتجاه شمال - نوع الطريق أسفلت

اقرب مدينة أو قرية بها صحة الشملي البعد ٤ كم

#### خدمات التعليم

معلمين	عدد		الجنس		نوع التعليم	اسم المدرسة	مسلسل
	معلمات	الطلبة	الفصول	ذكور			
١٨	٢٧٨	١٢	ذكور		ابتدائي	الحفيرة	١
١٠	١١٨	٥	ذكور		متوسط	الحفيرة	٢
١٣	٢٢٠	١٢	اناث		ابتدائي	الحفيرة	٣
٩	١٣٤	٦	اناث		متوسط	الحفيرة	٤
٨	١١٠	٦	اناث		ثانوي	الحفيرة	٥
٣	٢٤	٤	اناث		تعليم كبيرات	الحفيرة	٦

#### خدمات عامة

كهرباء عامة - خدمة بلديه - خدمة بريد - بث تلفزيوني
--

### هجرة الرفدي

البعد عن المركز ٢ كم - الاتجاه جنوب - نوع الطريق أسفلت

اقرب مدينة أو قرية بها صحة الشملي البعد ٢ كم

#### خدمات التعليم

معلمين	عدد		الجنس		نوع التعليم	اسم المدرسة	مسلسل
	معلمات	الطلبة	الفصول	ذكور			
٩	٨١	٦	ذكور		ابتدائي	التعاون	١

خدمات التعليم

معلمين	عدد		الجنس	نوع التعليم	اسم المدرسة	مسلسل
	معلمات	الطلبة				
٧	٧٣	٦	ذكور	ابتدائي تحفيظ قرآن	الشملى	٢

خدمات عامة

كهرباء عامه - خدمة بلدية - خدمة بريد - هاتف
---

محير زوره

البعد عن المركز ٣٦ كم - الاتجاه غرب - نوع الطريق أسفلت  
اقرب مدينة أو قرية بها صحة الشملى البعد ٣٦ كم

خدمات التعليم

معلمين	عدد		الجنس	نوع التعليم	اسم المدرسة	مسلسل
	معلمات	الطلبة				
١٠	٤٤	٦	ذكور	ابتدائي	محير زويره	١
٦	٣٦	٢	ذكور	متوسط	محير زويره	٢
٦	٤١	٦	اناث	ابتدائي	محير زويره	٣
٠	١٥	٢	اناث	تعليم كبيرات	محير زويره	٤

خدمات عامة

خدمة بلدية - خدمة بريد
------------------------

هجرة الخمشه

البعد عن المركز ٣ كم - الاتجاه شمال - نوع الطريق أسفلت  
اقرب مدينة أو قرية بها تعليم حفيرة بن سويلم البعد ١ كم - اقرب مدينة أو قرية بها صحة الشملى البعد ٣ كم

خدمات عامة

كهرباء عامه - خدمة بلدية - خدمة بريد - هاتف
---

حفائر العهين

البعد عن المركز ١٠ كم - الاتجاه شمال - نوع الطريق أسفلت  
اقرب مدينة أو قرية بها صحة الشملى البعد ١٠ كم

خدمات التعليم

معلمين	عدد		الجنس	نوع التعليم	اسم المدرسة	مسلسل
	معلمات	الطلبة				
٦	٥٤	٦	اناث	ابتدائي	الحفاير العهين	١
١	١٦	٢	اناث	تعليم كبيرات	حفائر العهين	٢

خدمات عامة

كهرباء عامه - خدمة بلدية - خدمة بريد
--------------------------------------

## مركز جبة

### جبة

البعد عن الامارة ١٠٥ كم - الاتجاه شمال غرب - نوع الطريق إسفلت

#### خدمات التعليم

معلمين	عدد		الجنس		نوع التعليم	اسم المدرسة	مسلسل
	معلمين	الطلبة	الفصول	ذكور			
١٥	١٣٢	٨	ذكور		ابتدائي	طارق بن زياد	١
١٥	١٧١	١١	ذكور		ابتدائي	القبليتين	٢
٢	٤١	٣	ذكور		ابتدائي تحفيظ قرآن	جبة	٣
١٤	١٨٥	٦	ذكور		متوسط	جبه	٤
١٥	١٠٢	٦	ذكور		ثانوي	جبه	٥
٠	٢٠	١	ذكور		تعليم كبار	طارق بن زياد	٦
١٩	٢٢٧	١٠	اناث		ابتدائي	جبه	٧
٠	٦٨	٤	اناث		ابتدائي تحفيظ قرآن	جبه	٨
١٢	١٦٢	٦	اناث		متوسط	جبه	٩
١٥	١٤٦	٦	اناث		ثانوي	جبه	١٠
٢	٢٢	٤	اناث		تعليم كبيرات	جبه	١١

#### خدمات الصحة

عدد الاسرة	الاسم	الوحدات الصحية
-	جبه	مركز رعاية صحية

#### خدمات عامة

مركز اداري - دفاع مدني - محكمة - مركز هيئه - فرع أوقاف - شرطة - بلدية - خدمات مصرفية - كهرباء عامه - مكتب بريد - مكتب برق - هاتف - بث تلفزيوني - تليكس
--

### الريديه

البعد عن المركز ٦٠ كم - الاتجاه شمال شرق - نوع الطريق وعمر

اقرب مدينة أو قرية بها صحة جبه البعد ٦٠ كم

#### خدمات التعليم

معلمين	عدد		الجنس		نوع التعليم	اسم المدرسة	مسلسل
	معلمين	الطلبة	الفصول	ذكور			
٦	٤٢	٤	ذكور		ابتدائي	الريديه	١
٦	٢١	٣	ذكور		متوسط	الريديه	٢

### العليم

البعد عن المركز ١٠٠ كم - الاتجاه شمال غرب - نوع الطريق وعمر

اقرب مدينة أو قرية بها صحة جبه البعد ١٠٠ كم

#### خدمات التعليم

معلمين	عدد		الجنس		نوع التعليم	اسم المدرسة	مسلسل
	معلمين	الطلبة	الفصول	ذكور			
٤	٣٤	٢	ذكور		ابتدائي	العليم	١

### المعيزيله

البعد عن المركز ٩ كم - الاتجاه جنوب - نوع الطريق سهل

اقرب مدينة أو قرية بها تعليم جبه البعد ٩ كم - اقرب مدينة أو قرية بها صحة جبه البعد ٩ كم

#### خدمات عامة

كهرباء عامه - خدمة بلدية - هاتف - بث تلفزيوني
---

## الصلعاء

البعد عن المركز ١٣ كم - الاتجاه جنوب شرق - نوع الطريق أسفلت  
اقرب مدينة أو قرية بها تعليم جبه البعد ١٣ كم - اقرب مدينة أو قرية بها صحة جبه البعد ١٣ كم

خدمات عامة

كهرباء عامه - خدمة بلدية - هاتف - بث تلفزيوني
---

## مركز الخطه

### الخطه

البعد عن الامارة ٥٠ كم - الاتجاه شمال - نوع الطريق إسفلت

خدمات التعليم

مستسل	اسم المدرسة	نوع التعليم	الجنس		عدد		
			ذكور	اناث	الفصول	الطلبة	معلمين
١	الخطه	ابتدائي	ذكور	١٢	٢٢١	١٩	
٢	الخطه	متوسط	ذكور	٦	١٣١	١٣	
٣	الخطه	ثانوي	ذكور	٥	١٠٣	١١	
٤	الخطه	ابتدائي	اناث	١٠	١٧٦	١٣	
٥	الخطه	متوسط	اناث	٦	١٢٩	١٠	
٦	الخطه	ثانوي	اناث	٥	٩١	١١	
٧	الخطه	تعليم كبيرات	اناث	١	٤	٣	

خدمات الصحة

الوحدات الصحية	الاسم	عدد الاسرة
مركز رعاية صحية أولية	الخطه	-

خدمات عامة

مركز اداري - دفاع مدني - فرع زراعي - مجمع قروي - مركز هيئه - شرطة - خدمات مصرفية - مياة عامه - كهرباء عامه - مكتب بريد - هاتف دوائر حكومية - بث تلفزيوني
--

## المندسه الغربية

البعد عن المركز ٢٤ كم - الاتجاه شرق - نوع الطريق أسفلت ١٤ كم - سهل ١٠ كم  
اقرب مدينة أو قرية بها صحة الخطه البعد ٢٤ كم

خدمات التعليم

مستسل	اسم المدرسة	نوع التعليم	الجنس		عدد		
			ذكور	اناث	الفصول	الطلبة	معلمين
١	المندسه	ابتدائي	ذكور	٣	٢٩	٥	
٢	المندسه	ابتدائي	اناث	٦	٢٦	٨	

خدمات عامة

خدمة بلدية - خدمة بريد
------------------------

## ارطيان

البعد عن المركز ٨٠ كم - الاتجاه شمال غرب - نوع الطريق وعمر  
اقرب مدينة أو قرية بها صحة الخطه البعد ٨٠ كم

خدمات التعليم

مستسل	اسم المدرسة	نوع التعليم	الجنس		عدد		
			ذكور	اناث	الفصول	الطلبة	معلمين
١	رطيان	ابتدائي	ذكور	٤	٣١	٧	

## الجفر

البعد عن المركز ٢٧ كم - الاتجاه شمال - نوع الطريق وعمر اقرب مدينة أو قرية بها صحة الخطه البعد ٢٧ كم

### خدمات التعليم

مستلسل	اسم المدرسة	نوع التعليم	الجنس		عدد		
			ذكور	اناث	معلمين	الطلبة	الفصول
١	الجفر	ابتدائي	٤	٤	٦	٢٣	٤
٢	الجفر	ابتدائي	٤	٥	٤	١٣	٤

### خدمات عامة

خدمة بريد
-----------

## التييم

البعد عن المركز ٣٠ كم - الاتجاه شرق - نوع الطريق أسفلت اقرب مدينة أو قرية بها صحة الخطه البعد ٣٠ كم

### خدمات التعليم

مستلسل	اسم المدرسة	نوع التعليم	الجنس		عدد		
			ذكور	اناث	معلمين	الطلبة	الفصول
١	التييم	ابتدائي	٣	٣	٥	١٣	٥

### خدمات عامة

خدمة بلدية - خدمة بريد - بث تلفزيوني
--------------------------------------

## الطوال

البعد عن المركز ١٥ كم - الاتجاه غرب - نوع الطريق أسفلت اقرب مدينة أو قرية بها صحة الخطه البعد ١٥ كم

### خدمات التعليم

مستلسل	اسم المدرسة	نوع التعليم	الجنس		عدد		
			ذكور	اناث	معلمين	الطلبة	الفصول
١	الطوال	ابتدائي	٦	٦	٧	٤٨	٧
٢	الطوال	تعليم كبار	١	١	٠	١٢	٠
٣	الطوال	ابتدائي	٦	٦	٩	٣٦	٩
٤	الطوال	تعليم كبيرات	١	١	٢	٥	٢

### خدمات عامة

كهرباء عامه - خدمة بلدية - خدمة بريد - بث تلفزيوني
--

## مركز موقق

## موقق

البعد عن الامارة ٦٤ كم - الاتجاه غرب - نوع الطريق إسفلت

### خدمات التعليم

مستلسل	اسم المدرسة	نوع التعليم	الجنس		عدد		
			ذكور	اناث	معلمين	الطلبة	الفصول
١	الزهراء	ابتدائي	٩	٩	١٦	١٧١	٩
٢	موقق	متوسط	٦	٦	١٥	١٥٢	٦
٣	موقق	ثانوي	٩	٩	٢١	١٩٣	٩
٤	موقق الأولى	ابتدائي	٦	٦	١١	١١٦	٦

تابع خدمات التعليم

مستسل	اسم المدرسة	نوع التعليم	الجنس		عدد	
			ذكور	اناث	الصفوف	الطلبة
٥	موقق	ابتدائي تحفيظ قرآن	اناث	٦	٨٥	١٤
٦	موقق	متوسط	اناث	٦	١٧٢	١٦
٧	موقق	ثانوي	اناث	٨	٢١٧	١٣
٨	موقق	تعليم كبيرات	اناث	٣	٢٣	٣
٩	موقق	متوسط تحفيظ قرآن	اناث	٢	٢٠	٢

خدمات الصحة

الوحدات الصحية	الاسم	عدد الاسرة	عدد الاطباء
مستشفى	موقق	٢٦	٩

خدمات عامة

مركز اداري - دفاع مدني - مجمع قروي - محكمة - مركز هيئه - فرع أوقاف - شرطة - خدمات مصرفية - كهرباء عامه - مكتب بريد - مكتب برق - هاتف - بث تلفزيوني - مندوبية تعليم بنا
--

الخطي

البعد عن المركز ٢٠ كم - الاتجاه شمال غرب - نوع الطريق وعبر  
اقرب مدينة أو قرية بها صحة موقق البعد ٢٠ كم

خدمات التعليم

مستسل	اسم المدرسة	نوع التعليم	الجنس		عدد	
			ذكور	اناث	الصفوف	الطلبة
١	الخطي	ابتدائي	ذكور	٦	٦٠	٦
٢	الخطي	متوسط	ذكور	٢	٢٨	١١
٣	الخطي	ابتدائي	اناث	٦	٦٣	٨

خدمات عامة

كهرباء عامه - خدمة بلديه - خدمة بريد - بث تلفزيوني
--

الخبه

البعد عن المركز ٤٠ كم - الاتجاه غرب - نوع الطريق إسفلت

خدمات التعليم

مستسل	اسم المدرسة	نوع التعليم	الجنس		عدد	
			ذكور	اناث	الصفوف	الطلبة
١	الخبه	ابتدائي	ذكور	٦	٦٤	٨
٢	الخبه	متوسط	ذكور	٦	٩١	١٠
٣	الخبه	ثانوي	ذكور	٦	١١٦	١٢
٤	الخبه	ابتدائي	اناث	٦	٣١	٨

خدمات الصحة

الوحدات الصحية	الاسم	عدد الاسرة
مركز رعاية صحية أولية	الخبه وسعيدان	-

خدمات عامة

كهرباء عامه - خدمة بلديه - خدمة بريد - هاتف - بث تلفزيوني
---

### قرية سعيدان

البعد عن المركز ٤٢ كم - الاتجاه شمال غرب - نوع الطريق أسفلت  
اقرب مدينة أو قرية بها صحة الخبب البعد ٢ كم

#### خدمات التعليم

معلمين	عدد		الجنس		نوع التعليم	اسم المدرسة	مسلسل
	الطلبة	الفصول	ذكور	اناث			
٨	٩٨	٦	ذكور		ابتدائي	سعيدان	١
٨	٩٤	٦	اناث		ابتدائي	سعيدان	٢
٧	٨١	٣	اناث		متوسط	سعيدان	٣

#### خدمات عامة

كهرباء عامه - خدمة بلدية - خدمة بريد - هاتف - بث تلفزيوني
---

### الفرحانية

البعد عن المركز ٢١ كم - الاتجاه غرب - نوع الطريق أسفلت  
اقرب مدينة أو قرية بها صحة دليهان البعد ١ كم

#### خدمات التعليم

معلمين	عدد		الجنس		نوع التعليم	اسم المدرسة	مسلسل
	الطلبة	الفصول	ذكور	اناث			
٨	٩٤	٦	ذكور		ابتدائي	الفرحانية	١
٩	٦٠	٣	ذكور		متوسط	الفرحانية	٢
٩	٦٣	٦	اناث		ابتدائي	الفرحانية	٣

#### خدمات عامة

كهرباء عامه - خدمة بلدية - خدمة بريد - هاتف - بث تلفزيوني
---

### صحي

البعد عن المركز ١٥ كم - الاتجاه جنوب شرق - نوع الطريق أسفلت  
اقرب مدينة أو قرية بها صحة موقق البعد ١٥ كم

#### خدمات التعليم

معلمين	عدد		الجنس		نوع التعليم	اسم المدرسة	مسلسل
	الطلبة	الفصول	ذكور	اناث			
٧	٣١	٤	ذكور		ابتدائي	صحي	١
٥	٢٦	٥	اناث		ابتدائي	صحي	٢

#### خدمات عامة

كهرباء عامه - خدمة بلدية - خدمة بريد - بث تلفزيوني
--

### مركز المسلسل

#### المسلسل

البعد عن الامارة ٢٠٠ كم - الاتجاه غرب - نوع الطريق أسفلت ١٦٤ كم - وعبر ٣٦ كم  
اقرب مدينة أو قرية بها تعليم التنظيم واللجاوي البعد ٨ كم - اقرب مدينة أو قرية بها صحة الخبب البعد ٨٠ كم

#### خدمات عامة

مركز اداري - خدمة بلدية - خدمة بريد
-------------------------------------

## النظيم واللجاوي

البعد عن المركز ٨ كم - الاتجاه شمال - نوع الطريق وعر  
اقرب مدينة أو قرية بها صحة الخبـه البعد ٨٠ كم

### خدمات التعليم

مسلسل	اسم المدرسة	نوع التعليم	الجنس		
			ذكور	اناث	عدد
			معلمين	الطلبة	معلمات
١	سعد بن أبي وقاص	ابتدائي	٧	٣٩	٦
٢	غربي حبران	متوسط	٩	٣٠	٣
٣	حبران	ابتدائي	٤	٩	١

### خدمات عامة

خدمة بلدية - خدمة بريد
------------------------

## السعد

البعد عن المركز ٧ كم - الاتجاه شمال شرق - نوع الطريق وعر  
اقرب مدينة أو قرية بها صحة الخبـه البعد ١١٠ كم

### خدمات التعليم

مسلسل	اسم المدرسة	نوع التعليم	الجنس		
			ذكور	اناث	عدد
			معلمين	الطلبة	معلمات
١	السعد	ابتدائي	٤	١٣	٣

### خدمات عامة

خدمة بلدية - خدمة بريد
------------------------

## العويد

البعد عن المركز ٢٥ كم - الاتجاه غرب - نوع الطريق وعر  
اقرب مدينة أو قرية بها صحة الخبـه البعد ١٠٥ كم

### خدمات التعليم

مسلسل	اسم المدرسة	نوع التعليم	الجنس		
			ذكور	اناث	عدد
			معلمين	الطلبة	معلمات
١	العويد	ابتدائي	٧	٤٠	٦
٢	العويد	ابتدائي	٤	٣١	٤

### خدمات عامة

خدمة بلدية - خدمة بريد
------------------------

## المحفر

البعد عن المركز ٤١ كم - الاتجاه شمال شرق - نوع الطريق أسفلت ٥ كم- وعر ٣٦ كم  
اقرب مدينة أو قرية بها صحة الخبـه البعد ٧٧ كم

### خدمات التعليم

مسلسل	اسم المدرسة	نوع التعليم	الجنس		
			ذكور	اناث	عدد
			معلمين	الطلبة	معلمات
١	المحفر	ابتدائي	٤	٣٣	٦
٢	ابي سعيد الخدري	ابتدائي	٥	١٩	٦
٣	المحفر	متوسط	١٠	٢٤	٣
٤	المحفر	تعليم كبار	٠	٩	١
٥	ابي سعيد الخدري	تعليم كبار	٠	١٢	١
٦	المحفر	ابتدائي	٤	١٥	٦

### خدمات عامة

خدمة بلدية - خدمة بريد
------------------------



الحفير

البعد عن الامارة ٧٠ كم - الاتجاه شمال غرب - نوع الطريق إسفلت

خدمات التعليم

معلمين	عدد		الجنس		نوع التعليم	اسم المدرسة	مستل
	معلمات	الطلبة	الفصول	ذكور اناث			
١٤	١١٢	٩	ذكور	ابتدائي	الحفير الأولى	١	
٧	٤٧	٦	ذكور	ابتدائي	الحفير الثانية	٢	
٩	٩٣	٥	ذكور	متوسط	الحفير	٣	
١٠	٩١	٤	ذكور	ثانوي	الحفير	٤	
١٠	١٥٩	٧	اناث	ابتدائي	الحفير	٥	
٤	٦٠	٣	اناث	متوسط	الحفير	٦	
٩	٥٣	٤	اناث	ثانوي	الحفير	٧	
٣	١١	٣	اناث	تعليم كبيرات	الحفير	٨	

خدمات الصحة

عدد الاسرة	الاسم	الوحدات الصحية
-	الحفير	مركز رعاية صحية أولية

خدمات عامة

مركز اداري - مركز هيئة - كهرباء عامه - خدمة بلدية - خدمة بريد - مكتب برق - هاتف دوائر حكومية - بث تلفزيوني
--

كمب الضلوع

البعد عن المركز ٢٠ كم - الاتجاه شمال غرب - نوع الطريق وعبر

اقرب مدينة أو قرية بها صحة الحفير البعد ٢٠ كم

خدمات التعليم

معلمين	عدد		الجنس		نوع التعليم	اسم المدرسة	مستل
	معلمات	الطلبة	الفصول	ذكور اناث			
٧	٤١	٦	ذكور	ابتدائي	كنب الضلوع	١	

خدمات عامة

خدمة بريد - بث تلفزيوني
-------------------------

التفهي (نايلات)

البعد عن المركز ١٥ كم - الاتجاه جنوب شرق - نوع الطريق وعبر

اقرب مدينة أو قرية بها صحة الحفير البعد ١٥ كم

خدمات التعليم

معلمين	عدد		الجنس		نوع التعليم	اسم المدرسة	مستل
	معلمات	الطلبة	الفصول	ذكور اناث			
٥	٢٣	٣	ذكور	ابتدائي	نايلات	١	

خدمات عامة

خدمة بلدية - خدمة بريد - بث تلفزيوني
--------------------------------------

## توارن

البعد عن المركز ٢٨ كم - الاتجاه جنوب شرق - نوع الطريق أسفلت ١٨ كم - سهل ١٠ كم  
اقرب مدينة أو قرية بها صحة الحفير البعد ٢٨ كم

### خدمات التعليم

معلمين	عدد		الجنس		نوع التعليم	اسم المدرسة	مسلسل
	الطلبة	الفصول	ذكور	اناث			
معلمات	١٦	٤	ذكور	اناث	ابتدائي	توارن	١

### خدمات عامة

خدمة بلدية - خدمة بريد - بث تلفزيوني
--------------------------------------

## مركز قناء

### قنا

البعد عن الامارة ٥٠ كم - الاتجاه شمال غرب - نوع الطريق إسفلت

### خدمات التعليم

معلمين	عدد		الجنس		نوع التعليم	اسم المدرسة	مسلسل
	الطلبة	الفصول	ذكور	اناث			
معلمات	٨٧	٦	ذكور	اناث	ابتدائي	قناء	١
٩	١٣٢	٦	ذكور	اناث	متوسط	قناء	٢
١٠	٨٤	٤	ذكور	اناث	ثانوي	قناء	٣
١٢	١٣٦	٦	اناث	اناث	ابتدائي	قناء	٤
٩	٩٨	٤	اناث	اناث	متوسط	قناء	٥
١٠	٧٣	٤	اناث	اناث	ثانوي	قناء	٦

### خدمات الصحة

عدد الأسرة	الإسم	الوحدات الصحية
-	قنا	مركز رعاية صحية أولية

### خدمات عامة

مركز اداري - مركز هيئة - كهرباء عامه - خدمة بلدية - خدمة بريد - هاتف - بث تلفزيوني
--

## السفن

البعد عن المركز ١٥ كم - الاتجاه جنوب شرق - نوع الطريق أسفلت  
اقرب مدينة أو قرية بها صحة قنا البعد ١٥ كم

### خدمات التعليم

معلمين	عدد		الجنس		نوع التعليم	اسم المدرسة	مسلسل
	الطلبة	الفصول	ذكور	اناث			
معلمات	١٧	٣	ذكور	اناث	ابتدائي	السفن	١

### خدمات عامة

شرطة - كهرباء عامه - خدمة بلدية - خدمة بريد - بث تلفزيوني
---

### المشيطة

البعد عن المركز ٨ كم - الاتجاه شرق - نوع الطريق أسفلت  
اقرب مدينة أو قرية بها صحة قنا البعد ٨ كم

#### خدمات التعليم

معلمين	عدد		الجنس		نوع التعليم	اسم المدرسة	مسلسل
	الطلبة	الفصول	ذكور	اناث			
٥	١٩	٣	ذكور		ابتدائي	المشيطة	١

#### خدمات عامة

كهرباء عامه - خدمة بلدية - خدمة بريد - بث تلفزيوني
--

### التربية

البعد عن المركز ٢٥ كم - الاتجاه شرق - نوع الطريق أسفلت  
اقرب مدينة أو قرية بها صحة قنا البعد ٢٥ كم

#### خدمات التعليم

معلمين	عدد		الجنس		نوع التعليم	اسم المدرسة	مسلسل
	الطلبة	الفصول	ذكور	اناث			
٧	٤٨	٦	ذكور		ابتدائي	التربية	١
١٠	٥٦	٦	اناث		ابتدائي	التربية	٢
٢	٤	٢	اناث		تعليم كبيرات	التربية	٣

#### خدمات عامة

كهرباء عامه - خدمة بلدية - خدمة بريد - بث تلفزيوني
--

### مركز الشقيق

### الشقيق

البعد عن الامارة ١١٠ كم - الاتجاه غرب - نوع الطريق أسفلت

#### خدمات التعليم

معلمين	عدد		الجنس		نوع التعليم	اسم المدرسة	مسلسل
	الطلبة	الفصول	ذكور	اناث			
١١	١٣٢	٧	ذكور		ابتدائي	عمر بن عبد العزيز	١
٨	٧٧	٣	ذكور		متوسط	الشقيق	٢
٨	٣٤	٤	ذكور		ثانوي	الشقيق	٣
٨	١١٦	٦	اناث		ابتدائي	الشقيق	٤
٦	٦٢	٣	اناث		متوسط	الشقيق	٥
٠	٢٧	٢	اناث		ثانوي	الشقيق	٦
١	١٩	٢	اناث		تعليم كبيرات	الشقيق	٧

#### خدمات الصحة

عدد الاسرة	الاسم	الوحدات الصحية
-	الشقيق	مركز رعاية صحية أولية

#### خدمات عامة

مركز اداري - كهرباء عامه - خدمة بلدية - خدمة بريد - هاتف دوائر حكومية - بث تلفزيوني
---

## أبا الحيران

البعد عن المركز ٢٥ كم - الاتجاه جنوب - نوع الطريق سهل  
أقرب مدينة أو قرية بها صحة الشقيق البعد ٢٥ كم

### خدمات التعليم

معلمين معلمات	عدد		الجنس		نوع التعليم	اسم المدرسة	مسلسل
	الطلبة	الفصول	ذكور	إناث			
٧	٢٩	٦	ذكور	إناث	ابتدائي	أبا الحيران	١

### خدمات عامة

كهرباء عامه - خدمة بلدية - خدمة بريد - بث تلفزيوني
--

## مركز ام القلبان

### ام القلبان

البعد عن الامارة ٥٠ كم - الاتجاه شمال غرب - نوع الطريق أسفلت

### خدمات التعليم

معلمين معلمات	عدد		الجنس		نوع التعليم	اسم المدرسة	مسلسل
	الطلبة	الفصول	ذكور	إناث			
٨	٥٢	٦	ذكور	إناث	ابتدائي	القدس	١
١١	٥٢	٦	إناث	إناث	ابتدائي	ام القلبان	٢
٢	٥	٢	إناث	إناث	تعليم كبيرات	ام القلبان	٣

### خدمات الصحة

عدد الأسرة	الاسم	الوحدات الصحية
-	ام القلبان	مركز رعاية صحية أولية

### خدمات عامة

مركز اداري - مياه عامه - كهرباء عامه - خدمة بلدية - خدمة بريد - هاتف - بث تلفزيوني
--

## مركز بيضاء نثيل

### بيضاء نثيل

البعد عن الامارة ١٥٠ كم - الاتجاه غرب - نوع الطريق أسفلت

### خدمات التعليم

معلمين معلمات	عدد		الجنس		نوع التعليم	اسم المدرسة	مسلسل
	الطلبة	الفصول	ذكور	إناث			
٧	٩٦	٦	ذكور	إناث	ابتدائي	بيضاء نثيل	١
٩	٤٤	٣	ذكور	إناث	متوسط	بيضاء نثيل	٢
٨	٦٦	٦	إناث	إناث	ابتدائي	بيضاء نثيل	٣
١	٤	٢	إناث	إناث	تعليم كبيرات	بيضاء نثيل	٤

### خدمات الصحة

عدد الأسرة	الاسم	الوحدات الصحية
-	بيضاء نثيل	مركز رعاية صحية أولية

### خدمات عامة

مركز اداري - خدمة بريد - هاتف - بث تلفزيوني
---

## مركز فيضة بن سويلم

### فيضة بن سويلم

البعد عن الامارة ١٢٥ كم - الاتجاه غرب - نوع الطريق إسفلت

#### خدمات التعليم

مستسلسل	اسم المدرسة	نوع التعليم	الجنس		عدد		
			ذكور	اناث	الفصول	الطلبة	معلمين / معلمات
١	فيضة بن سويلم	ابتدائي	ذكور		٩	١٤٢	١٤
٢	فيضة بن سويلم	متوسط	ذكور		٤	٨٥	٩
٣	فيضة بن سويلم	ثانوي	ذكور		٥	٣٣	١٠
٤	فيضة بن سويلم	ابتدائي	اناث		٦	١١٢	٧
٥	فيضة بن سويلم	متوسط	اناث		٣	٦٥	٦
٦	فيضة بن سويلم	ثانوي	اناث		٣	٣٨	٦

#### خدمات الصحة

الوحدات الصحية	الاسم	عدد الاسرة
مركز رعاية صحية أولية	فيضة بن سويلم	-

#### خدمات عامة

مركز اداري - شرطة - كهرباء عامه - خدمة بلدية - خدمة بريد - هاتف دوائر حكومية - بث تلفزيوني
--

## مركز عمائر بن صنعاء

### عمائر بن صنعاء

البعد عن الامارة ١٦١ كم - الاتجاه غرب - نوع الطريق إسفلت

#### خدمات التعليم

مستسلسل	اسم المدرسة	نوع التعليم	الجنس		عدد		
			ذكور	اناث	الفصول	الطلبة	معلمين / معلمات
١	عمائر بن صنعاء	ابتدائي	ذكور		٩	١٨٧	٩
٢	عمائر بن صنعاء	متوسط	ذكور		٣	٩٠	١٠
٣	عمائر بن صنعاء	ابتدائي	اناث		٦	١٢٣	٩
٤	عمائر بن صنعاء	متوسط	اناث		٣	٥٥	٦
٥	عمائر بن صنعاء	تعليم كبيرات	اناث		٢	١٦	٢

#### خدمات الصحة

الوحدات الصحية	الاسم	عدد الاسرة
مركز رعاية صحية أولية	عمائر بن صنعاء	-

#### خدمات عامة

مركز اداري - مياه عامه - كهرباء عامه - مكتب بريد - خدمة بلدية - هاتف دوائر حكومية - بث تلفزيوني
---

## سبطر

البعد عن المركز ٢ كم - الاتجاه غرب - نوع الطريق أسفلت

اقرب مدينة أو قرية بها صحة عمائر بن صنعاء البعد ٢ كم

#### خدمات التعليم

مستسلسل	اسم المدرسة	نوع التعليم	الجنس		عدد		
			ذكور	اناث	الفصول	الطلبة	معلمين / معلمات
١	اسبطر	ابتدائي	ذكور		١٢	٢٦١	١٧

خدمات التعليم

معلمين	عدد		الجنس		نوع التعليم	اسم المدرسة	مسلسل
	الطلبة	الفصول	ذكور	اناث			
٦	٩١	٣	ذكور	اناث	متوسط	اسبطر	٢
١٣	١١٥	٦	ذكور	اناث	ثانوي	اسبطر	٣
٨	١٦١	٦	اناث	اناث	ابتدائي	اسبطر	٤
٦	٩٩	٣	اناث	اناث	متوسط	اسبطر	٥
٦	٧٦	٤	اناث	اناث	ثانوي	اسبطر	٦
٢	١٥	٢	اناث	اناث	تعليم كبيرات	اسبطر	٧

خدمات عامة

كهرباء عامه - خدمة بلدية - خدمة بريد - هاتف دوائر حكومية
--

مركز عقده

عقده

البعد عن الامارة ١٢ كم - الاتجاه غرب - نوع الطريق أسفلت  
اقرب مدينة أو قرية بها صحة حائل البعد ١٢ كم

خدمات التعليم

معلمين	عدد		الجنس		نوع التعليم	اسم المدرسة	مسلسل
	الطلبة	الفصول	ذكور	اناث			
٨	٣١	٦	ذكور	اناث	ابتدائي	الكرامه	١

خدمات عامة

مركز اداري - كهرباء عامه - خدمة بلدية - خدمة بريد - بث تلفزيوني
---

مركز قفار

قفار

البعد عن الامارة ١٨ كم - الاتجاه غرب - نوع الطريق أسفلت

خدمات التعليم

معلمين	عدد		الجنس		نوع التعليم	اسم المدرسة	مسلسل
	الطلبة	الفصول	ذكور	اناث			
٨	٧٣	٦	ذكور	اناث	ابتدائي	بلال بن رباح	١
١٦	١٧٥	١١	ذكور	اناث	ابتدائي	عبد الله بن مسعود	٢
١٨	٢٣٤	٨	ذكور	اناث	متوسط	قفار	٣
١٣	١٣٢	٤	ذكور	اناث	ثانوي	قفار	٤
١٨	٢٦١	١١	اناث	اناث	ابتدائي	قفار	٥
٩	١٨٤	٦	اناث	اناث	متوسط	قفار	٦
١٧	١٩٥	٦	اناث	اناث	ثانوي	قفار	٧
٣	١٤	٣	اناث	اناث	تعليم كبيرات	قفار	٨

خدمات الصحة

عدد الاسرة	الاسم	الوحدات الصحية
-	مركز التنمية بقفار	مركز رعاية صحية أولية
-	قفار	مركز رعاية صحية أولية

خدمات عامة

مركز اداري - مركز تنمية - مركز هيئة - كهرباء عامه - خدمة بلدية - خدمة بريد - هاتف - بث تلفزيوني
---

## نقره قفار

البعد عن المركز ١ كم - الاتجاه شمال - نوع الطريق اسفلت  
اقرب مدينة أو قرية بها صحة قفار البعد ١ كم

### خدمات التعليم

معلمين معلمات	عدد		الجنس		نوع التعليم	اسم المدرسة	مسلسل
	الطلبة	الفصول	ذكور	اناث			
١٦	٢٩٧	١٣	ذكور		ابتدائي	ابن تيميه	١
١٧	١٥٠	٦	ذكور		متوسط	النقره	٢
١٥	١٢٦	٧	ذكور		ثانوي	الكسائي	٣
٢٣	٣٦٦	١٢	اناث		ابتدائي	نقره قفار	٤
١٣	١٧٠	٦	اناث		متوسط	نقره قفار	٥
١٤	١٠٥	٦	اناث		ثانوي	نقره قفار	٦
٤	٤٩	٤	اناث		تعليم كبيرات	نقره قفار	٧

### خدمات عامة

كهرباء عامه - خدمة بلدية - خدمة بريد - هاتف دوائر حكومية

## مريفق

البعد عن المركز ٩ كم - الاتجاه شرق - نوع الطريق اسفلت  
اقرب مدينة أو قرية بها صحة قفار البعد ٩ كم

### خدمات التعليم

معلمين معلمات	عدد		الجنس		نوع التعليم	اسم المدرسة	مسلسل
	الطلبة	الفصول	ذكور	اناث			
١٠	١٢٢	٧	ذكور		ابتدائي	مريفق	١
٠	١٠	١	ذكور		تعليم كبار	مريفق	٢
١٠	١١٣	٦	اناث		ابتدائي	مريفق	٣
١٠	٦٥	٣	اناث		متوسط	مريفق	٤
٣	١٩	٤	اناث		تعليم كبيرات	مريفق	٥

### خدمات عامة

كهرباء عامه - خدمة بلدية - خدمة بريد - هاتف - بث تلفزيوني

## بدايع مريفق

البعد عن المركز ٧ كم - الاتجاه جنوب شرق - نوع الطريق اسفلت  
اقرب مدينة أو قرية بها صحة قفار البعد ٧ كم

### خدمات عامة

كهرباء عامه - خدمة بلدية - خدمة بريد - هاتف - بث تلفزيوني

## مركز النيصيه

### النيصيه

البعد عن الامارة ١٩ كم - الاتجاه شمال - نوع الطريق إسفلت

### خدمات التعليم

معلمين معلمات	عدد		الجنس		نوع التعليم	اسم المدرسة	مسلسل
	الطلبة	الفصول	ذكور	اناث			
٧	٩٧	٦	ذكور		ابتدائي	احمد بن حنبل	١
١٢	٦٢	٣	ذكور		متوسط	النيصيه	٢
١٣	١٠٦	٦	اناث		ابتدائي	النيصيه	٣

تابع خدمات التعليم

معلمين	عدد		الجنس		نوع التعليم	اسم المدرسة	مسلسل
	الطلبة	الفصول	ذكور	اناث			
معلمات	١٠	٢	ذكور	اناث	متوسط تعليم كبيرات	النصيحه النصيحه	٤
	٣	٢		اناث			٥

خدمات الصحة

عدد الاسرة	الاسم	الوحدات الصحية
-	النصيحه	مركز رعاية صحية أولية

خدمات عامة

مركز اداري - مياه عامه - كهرباء عامه - خدمة بلدية - خدمة بريد - هاتف - بث تلفزيوني
--

الجتاميه

البعد عن المركز ٥ كم - الاتجاه شمال شرق - نوع الطريق اسفلت  
اقرب مدينة أو قرية بها تعليم النصيحه البعد ٥ كم - اقرب مدينة أو قرية بها صحة النصيحه البعد ٥ كم

خدمات عامة

كهرباء عامه - خدمة بلدية - خدمة بريد - هاتف - بث تلفزيوني
---

اللقيطه

البعد عن المركز ٤ كم - الاتجاه شمال غرب - نوع الطريق اسفلت  
اقرب مدينة أو قرية بها تعليم النصيحه البعد ٤ كم - اقرب مدينة أو قرية بها صحة النصيحه البعد ٤ كم

خدمات عامة

كهرباء عامه - خدمة بلدية - خدمة بريد - هاتف - بث تلفزيوني
---

بدايع نقبين

البعد عن المركز ٧ كم - الاتجاه غرب - نوع الطريق أسفلت  
اقرب مدينة أو قرية بها صحة النصيحه البعد ٧ كم

خدمات التعليم

معلمين	عدد		الجنس		نوع التعليم	اسم المدرسة	مسلسل
	الطلبة	الفصول	ذكور	اناث			
معلمات	٧	٦	ذكور	اناث	ابتدائي	بدايع نقبين	١

خدمات عامة

كهرباء عامه - خدمة بلدية - خدمة بريد - هاتف - بث تلفزيوني
---

المزيريرات

البعد عن المركز ٢٠ كم - الاتجاه شمال غرب - نوع الطريق أسفلت  
اقرب مدينة أو قرية بها صحة النصيحه البعد ٢٠ كم

خدمات التعليم

معلمين	عدد		الجنس		نوع التعليم	اسم المدرسة	مسلسل
	الطلبة	الفصول	ذكور	اناث			
معلمات	٦	٦	ذكور	اناث	ابتدائي ابتدائي	مزيريرات مزيريرات	١ ٢

خدمات عامة

كهرباء عامه - خدمة بلدية - خدمة بريد - هاتف - بث تلفزيوني
---



## مركز قصر العشروات

### قصر العشروات

البعد عن الامارة ٢٠ كم - الاتجاه جنوب غرب - نوع الطريق إسفلت

#### خدمات التعليم

معلمين	عدد		الجنس		نوع التعليم	اسم المدرسة	مسلسل
	الطلبة	الفصول	ذكور	اناث			
٧	٧٥	٦	ذكور		ابتدائي	حمزه بن عبد المطلب	١
١٠	٧٥	٣	ذكور		متوسط	قصر العشروات	٢
١١	٨٩	٦	اناث		ابتدائي	قصر العشروات	٣
١٤	٦٠	٣	اناث		متوسط	قصر العشروات	٤
٢	٥٣	٣	اناث		ثانوي	قصر العشروات	٥
٢	١٠	٢	اناث		تعليم كبيرات	قصر العشروات	٦

#### خدمات الصحة

عدد الاسرة	الاسم	الوحدات الصحية
-	قصر العشروات	مركز رعاية صحية أولية

#### خدمات عامة

مركز اداري - كهرباء عامه - خدمة بلدية - خدمة بريد - بث تلفزيوني
---

### القرينين

البعد عن المركز ١٥ كم - الاتجاه جنوب - نوع الطريق أسفلت

اقرب مدينة أو قرية بها صحة قصر العشروات البعد ١٥ كم

#### خدمات التعليم

معلمين	عدد		الجنس		نوع التعليم	اسم المدرسة	مسلسل
	الطلبة	الفصول	ذكور	اناث			
٥	٢٥	٣	ذكور		ابتدائي	الحميراء والقرينين	١

#### خدمات عامة

كهرباء عامه - خدمة بريد - بث تلفزيوني
---------------------------------------

### بدائع الجرعاء

البعد عن المركز ١٣ كم - الاتجاه جنوب - نوع الطريق أسفلت ٥ كم - سهل ٨ كم

اقرب مدينة أو قرية بها صحة قصر العشروات البعد ١٣ كم

#### خدمات التعليم

معلمين	عدد		الجنس		نوع التعليم	اسم المدرسة	مسلسل
	الطلبة	الفصول	ذكور	اناث			
٦	٣٥	٦	ذكور		ابتدائي	القرطبي	١

#### خدمات عامة

كهرباء عامه - خدمة بلدية - خدمة بريد - بث تلفزيوني
--

## مركز الودي

### الودي

البعد عن الامارة ٢٥ كم - الاتجاه جنوب غرب - نوع الطريق أسفلت

#### خدمات التعليم

معلمين	عدد		الجنس		نوع التعليم	اسم المدرسة	مستسلسل
	الطلبة	الفصول	ذكور	اناث			
٨	٧١	٦	ذكور		ابتدائي	الودي	١
٠	١٤	١	ذكور		تعليم كبار	الودي	٢
١٣	١٠١	٦	اناث		ابتدائي	الودي	٣

#### خدمات الصحة

عدد الاسرة	الاسم	الوحدات الصحية
-	الودي	مركز رعاية صحية أولية

#### خدمات عامة

مركز اداري - كهرباء عامه - خدمة بلدية - خدمة بريد - هاتف دوائر حكومية - بث تلفزيوني
---

## جو

البعد عن المركز ٤٠ كم - الاتجاه شمال - نوع الطريق وعبر

اقرب مدينة أو قرية بها صحة الودي البعد ٤٠ كم

#### خدمات التعليم

معلمين	عدد		الجنس		نوع التعليم	اسم المدرسة	مستسلسل
	الطلبة	الفصول	ذكور	اناث			
٥	١٣	٣	ذكور		ابتدائي	جو	١

#### خدمات عامة

خدمة بريد
-----------

## مركز سميرا

### سميرا

البعد عن الامارة ١٦٠ كم - الاتجاه جنوب شرق - نوع الطريق أسفلت

#### خدمات التعليم

معلمين	عدد		الجنس		نوع التعليم	اسم المدرسة	مستسلسل
	الطلبة	الفصول	ذكور	اناث			
١٨	١٦٥	١٢	ذكور		ابتدائي	صلاح الدين الأيوبي	١
١٤	١٦٠	٧	ذكور		متوسط	سميرا	٢
١٣	١١١	٧	ذكور		ثانوي	سميرا	٣
٤	١٣	٢	-		رياض أطفال	الحكومية بالسميرا	٤
١٤	١٥٤	٧	اناث		ابتدائي	سميرا الأولى	٥
١٠	١٥٨	٦	اناث		متوسط	سميرا	٦
١٠	١٤٢	٦	اناث		ثانوي	سميرا	٧

خدمات الصحة

عدد الاطباء	عدد الاسرة	الاسم	الوحدات الصحية
١٣	٣٠	سميرا	مستشفى
-	-	سميرا	مركز رعاية صحية أولية

خدمات عامة

مركز اداري - فرع زراعي - مجمع قروي - محكمة - مركز هيئه - فرع أوقاف - شرطة - خدمات مصرفية - كهرباء عامه - مكتب بريد - مكتب برق - هاتف دوائر حكومية - بث تلفزيوني - مندوبية تعليم بنات
--

الديماسه

البعد عن المركز ١٥ كم - الاتجاه شرق - نوع الطريق سهل  
اقرب مدينة أو قرية بها صحة سميرا البعد ١٥ كم

خدمات التعليم

مستل	اسم المدرسة	نوع التعليم	الجنس		عدد		
			ذكور	اناث	معلمين	الطلبة	الفصول
١	الديماسه	ابتدائي	ذكور	٣	٦	٢٥	٣
٢	الديماسه	ابتدائي	اناث	٣	٢	٢٣	٣

خدمات عامة

كهرباء عامه - خدمة بلدية - خدمة بريد - بث تلفزيوني
--

عقبه اللبن

البعد عن المركز ١٥ كم - الاتجاه شمال شرق - نوع الطريق سهل  
اقرب مدينة أو قرية بها صحة سميرا البعد ١٥ كم

خدمات التعليم

مستل	اسم المدرسة	نوع التعليم	الجنس		عدد		
			ذكور	اناث	معلمين	الطلبة	الفصول
١	عقبه اللبن	ابتدائي	ذكور	٦	٦	٣٥	٦
٢	عقبه اللبن	ابتدائي	اناث	٦	٩	٢٦	٦

خدمات عامة

كهرباء عامه - خدمة بلدية - خدمة بريد - بث تلفزيوني
--

غسل

البعد عن المركز ٢٥ كم - الاتجاه شمال غرب - نوع الطريق اسفلت ٥ كم - سهل ٢٠ كم  
اقرب مدينة أو قرية بها صحة قصير بن متروك البعد ١٤ كم

خدمات التعليم

مستل	اسم المدرسة	نوع التعليم	الجنس		عدد		
			ذكور	اناث	معلمين	الطلبة	الفصول
١	غسل	ابتدائي	ذكور	٦	٧	٤٤	٦
٢	غسل	ابتدائي	اناث	٦	١٠	٥١	٦

خدمات عامة

كهرباء عامه - خدمة بلدية - خدمة بريد - بث تلفزيوني
--

### حمراء القعساء

البعد عن المركز ٣٠ كم - الاتجاه غرب - نوع الطريق سهل  
اقرب مدينة أو قرية بها صحة سميرا البعد ٣٠ كم

#### خدمات التعليم

معلمين	عدد		الجنس		نوع التعليم	اسم المدرسة	مسلسل
	معلمات	الطلبة	الفصول	ذكور			
٥	٢٠	٥	ذكور		ابتدائي	حمراء القعساء	١
٣	١١	٤	اناث		ابتدائي	حمراء القعساء	٢

#### خدمات عامة

كهرباء عامه - خدمة بلدية - خدمة بريد
--------------------------------------

### مشاش بن جازي

البعد عن المركز ٣٥ كم - الاتجاه جنوب غرب - نوع الطريق سهل  
اقرب مدينة أو قرية بها صحة كتيفه البعد ١٥ كم

#### خدمات التعليم

معلمين	عدد		الجنس		نوع التعليم	اسم المدرسة	مسلسل
	معلمات	الطلبة	الفصول	ذكور			
٧	٤١	٦	ذكور		ابتدائي	ابن عباس	١
٨	٥١	٦	اناث		ابتدائي	مشاش بن جازي	٢
١	١٣	١	اناث		تعليم كبيرات	مشاش بن جازي	٣

#### خدمات عامة

كهرباء عامه - خدمة بلدية - خدمة بريد - بث تلفزيوني
--

### الرفايح

البعد عن المركز ٢٥ كم - الاتجاه جنوب - نوع الطريق سهل  
اقرب مدينة أو قرية بها صحة سميرا البعد ٢٥ كم

#### خدمات التعليم

معلمين	عدد		الجنس		نوع التعليم	اسم المدرسة	مسلسل
	معلمات	الطلبة	الفصول	ذكور			
٧	٣٢	٥	ذكور		ابتدائي	الرفايح	١
٧	٢٥	٥	اناث		ابتدائي	الرفايح	٢

#### خدمات عامة

كهرباء عامه - خدمة بلدية - خدمة بريد - بث تلفزيوني
--

### حريد

البعد عن المركز ٣٠ كم - الاتجاه جنوب - نوع الطريق سهل  
اقرب مدينة أو قرية بها صحة كتيفه البعد ١٠ كم

#### خدمات التعليم

معلمين	عدد		الجنس		نوع التعليم	اسم المدرسة	مسلسل
	معلمات	الطلبة	الفصول	ذكور			
٥	٢٧	٦	ذكور		ابتدائي	حريد	١

#### خدمات عامة

كهرباء عامه - خدمة بلدية - خدمة بريد - بث تلفزيوني
--

### كتيفه

البعد عن المركز ٣٥ كم - الاتجاه جنوب - نوع الطريق سهل

#### خدمات التعليم

مستسل	اسم المدرسة	نوع التعليم	الجنس		عدد	
			ذكور	اناث	الفصول	الطلبة
١	كتيفه	ابتدائي	ذكور		٧	٩٦
٢	كتيفه	متوسط	ذكور		٦	٩٩
٣	كتيفه	ثانوي	ذكور		٤	٤٧
٤	كتيفه	ابتدائي	اناث		٦	١٠٢
٥	كتيفه	متوسط	اناث		٣	٥٩

#### خدمات الصحة

الوحدات الصحية	الاسم	عدد الاسرة
مركز رعاية صحية أولية	كتيفه	-

#### خدمات عامة

كهرباء عامه - خدمة بلدية - خدمة بريد - بث تلفزيوني
--

### وسيط

البعد عن المركز ٤٠ كم - الاتجاه جنوب غرب - نوع الطريق سهل

اقرب مدينة أو قرية بها صحة كتيفه البعد ١١ كم

#### خدمات التعليم

مستسل	اسم المدرسة	نوع التعليم	الجنس		عدد	
			ذكور	اناث	الفصول	الطلبة
١	الأمم الأوزاعي	ابتدائي	ذكور		٣	١٥

#### خدمات عامة

كهرباء عامه - خدمة بلدية - خدمة بريد - بث تلفزيوني
--

### وتده

البعد عن المركز ٢٨ كم - الاتجاه جنوب - نوع الطريق سهل

اقرب مدينة أو قرية بها صحة سميرا البعد ٢٨ كم

#### خدمات التعليم

مستسل	اسم المدرسة	نوع التعليم	الجنس		عدد	
			ذكور	اناث	الفصول	الطلبة
١	وتده	ابتدائي	ذكور		٦	٣٢
٢	وتده	ابتدائي	اناث		٥	١٦

#### خدمات عامة

كهرباء عامه - خدمة بلدية - خدمة بريد - بث تلفزيوني
--

### الجابريه

البعد عن المركز ٣٧ كم - الاتجاه جنوب شرق - نوع الطريق وعمر

اقرب مدينة أو قرية بها صحة سميرا البعد ٣٧ كم

#### خدمات التعليم

مستسل	اسم المدرسة	نوع التعليم	الجنس		عدد	
			ذكور	اناث	الفصول	الطلبة
١	الجابرية	ابتدائي	اناث		٤	١٤
٢	الجابرية	تعليم كبيرات	اناث		١	٩

#### خدمات عامة

كهرباء عامه - خدمة بلدية - خدمة بريد - بث تلفزيوني
--

## مركز الروضة

### الروضة

البعد عن الامارة ٨٥ كم - الاتجاه جنوب - نوع الطريق إسفلت

#### خدمات التعليم

مستسجل	اسم المدرسة	نوع التعليم	الجنس			عدد	
			ذكور	اناث	الفصول	الطلبة	معلمين معلمات
١	الأمام مالك	ابتدائي	ذكور		٨	١١١	١٢
٢	الروضة	ابتدائي تحفيظ قرآن	ذكور		٦	١٠٣	٩
٣	الروضة	متوسط	ذكور		٥	٨٥	٨
٤	الروضة	ثانوي	ذكور		٦	١٠٧	١٧
٥	الروضة	متوسط تحفيظ قرآن	ذكور		٣	٥٦	١٠
٦	الروضة	ابتدائي	اناث		٦	٩٥	١٤
٧	الروضة	ابتدائي تحفيظ قرآن	اناث		٥	٨٢	١
٨	الروضة	متوسط	اناث		٦	١٢٧	٨
٩	الروضة	ثانوي	اناث		٦	١١٦	١٠

#### خدمات الصحة

الوحدات الصحية	الاسم	عدد الاسرة
مركز رعاية صحية أولية	الروضة	-

#### خدمات عامة

مركز اداري - دفاع مدني - مجمع قروي - محكمة - مركز هيئه - فرع اوقاف - شرطة - خدمات مصرفية - مياه عامه - كهرباء عامه - مكتب بريد - مكتب برق - هاتف - بث تلفزيوني - مندوبية تعليم بنات
---

## مركز ساحوت

### ساحوت

البعد عن الامارة ١٧٠ كم - الاتجاه غرب - نوع الطريق أسفلت ١٢٠ كم - وعبر ٥٠ كم

اقرب مدينة أو قرية بها صحة عمائر بن صنعاء البعد ٥٠ كم

#### خدمات التعليم

مستسجل	اسم المدرسة	نوع التعليم	الجنس			عدد	
			ذكور	اناث	الفصول	الطلبة	معلمين معلمات
١	ساحوت	ابتدائي	ذكور		٦	٦٤	٩
٢	ساحوت	متوسط	ذكور		٣	٤٠	٨
٣	ساحوت	ابتدائي	اناث		٥	٢٥	٤

#### خدمات عامة

مركز اداري
------------

## مركز العيش

### العيش

البعد عن الامارة ٤٥ كم - الاتجاه جنوب - نوع الطريق اسفلت

اقرب مدينة أو قرية بها صحة السبعان البعد ٢٥ كم

#### خدمات التعليم

مستسجل	اسم المدرسة	نوع التعليم	الجنس			عدد	
			ذكور	اناث	الفصول	الطلبة	معلمين معلمات
١	العيش	ابتدائي	ذكور		٦	٧٩	٦

خدمات التعليم

مستل	اسم المدرسة	نوع التعليم	الجنس		
			ذكور	اناث	عدد
معلمين	الطلبة	الفصول	معلمين	معلمات	
٢	العش	متوسط	٣	٤١	١٠
٢	العش	تعليم كبار	١	٦	٠
٤	العش	ابتدائي	٦	٤٣	٧
٥	العش	تعليم كبيرات	١	٧	١

خدمات عامة

مركز اداري - كهرباء عامه - خدمة بلدية - خدمة بريد - هاتف - بث تلفزيوني
--

الحامريه

البعد عن المركز ١٤ كم - الاتجاه جنوب - نوع الطريق أسفلت

خدمات التعليم

مستل	اسم المدرسة	نوع التعليم	الجنس		
			ذكور	اناث	عدد
معلمين	الطلبة	الفصول	معلمين	معلمات	
١	الحامريه	ابتدائي	٦	٣٤	٧
٢	الحامريه	تعليم كبار	١	١٣	٠
٢	الحامريه	ابتدائي	٥	٢٥	٥

خدمات الصحة

الوحدات الصحية	الاسم	عدد الاسرة
مركز رعاية صحية أولية	الحامريه	-

خدمات عامة

كهرباء عامه - خدمة بلديه - خدمة بريد - بث تلفزيوني
--

القليب

البعد عن المركز ١٢ كم - الاتجاه جنوب غرب - نوع الطريق اسفلت

اقرب مدينة أو قرية بها صحة الحامريه البعد ٧ كم

خدمات التعليم

مستل	اسم المدرسة	نوع التعليم	الجنس		
			ذكور	اناث	عدد
معلمين	الطلبة	الفصول	معلمين	معلمات	
١	القليب	ابتدائي	٥	١٤	٥

خدمات عامة

كهرباء عامه - خدمة بريد - بث تلفزيوني
---------------------------------------

سراء

البعد عن المركز ٢٢ كم - الاتجاه غرب - نوع الطريق أسفلت

اقرب مدينة أو قرية بها صحة الحامريه البعد ١١ كم

خدمات التعليم

مستل	اسم المدرسة	نوع التعليم	الجنس		
			ذكور	اناث	عدد
معلمين	الطلبة	الفصول	معلمين	معلمات	
١	سراء	ابتدائي	٦	٤٨	٥
٢	سراء	متوسط	٣	٢٩	١٠
٢	سراء	ابتدائي	٥	١٥	٦

خدمات عامة

كهرباء عامه - خدمة بريد - بث تلفزيوني
---------------------------------------

## مركز دليهان

### دليهان

البعد عن الامارة ٨٥ كم - الاتجاه غرب - نوع الطريق أسفلت

#### خدمات التعليم

معلمين	عدد		الجنس		نوع التعليم	اسم المدرسة	مسلسل
	الطلبة	الفصول	ذكور	اناث			
٧	٥٤	٦	ذكور	اناث	ابتدائي	دليهان	١
٨	٣٣	٦	اناث	اناث	ابتدائي	دليهان	٢
٢	١٥	٣	اناث	اناث	تعليم كبيرات	دليهان	٣

#### خدمات الصحة

عدد الاسرة	الاسم	الوحدات الصحية
-	الفرحانية ودليهان	مركز رعاية صحية أولية
-	دليهان	اسعاف وهلال احمر

#### خدمات عامة

مركز اداري - كهرباء عامه - خدمة بلدية - خدمة بريد - هاتف - بث تلفزيوني
--

## مركز الصنينا

### الصنينا

البعد عن الامارة ٧٥ كم - الاتجاه غرب - نوع الطريق أسفلت

اقرب مدينة أو قرية بها صحة موقق البعد ٢٤ كم

#### خدمات التعليم

معلمين	عدد		الجنس		نوع التعليم	اسم المدرسة	مسلسل
	الطلبة	الفصول	ذكور	اناث			
٧	٤٦	٦	ذكور	اناث	ابتدائي	الصنينا	١
٦	٣٣	٥	اناث	اناث	ابتدائي	الصنينا	٢
١	٨	١	اناث	اناث	تعليم كبيرات	الصنينا	٣

#### خدمات عامة

مركز اداري - كهرباء عامه - خدمة بلديه - خدمة بريد - بث تلفزيوني
---

## مركز بئر الرفدي

### بئر الرفدي

البعد عن الامارة ١٧٠ كم - الاتجاه غرب - نوع الطريق أسفلت

اقرب مدينة أو قرية بها تعليم دليهان البعد ٨٥ كم - اقرب مدينة أو قرية بها صحة دليهان البعد ٨٥ كم

#### خدمات عامة

مركز اداري
------------



## مركز غزلانه

### غزلانه

البعد عن الامارة ٢٢٠ كم - الاتجاه غرب - نوع الطريق أسفلت  
اقرب مدينة أو قرية بها صحة الشملبي البعد ٧٥ كم

#### خدمات التعليم

معلمين	عدد		الجنس		نوع التعليم	اسم المدرسة	مسلسل
	معلمات	الطلبة	الفصول	ذكور			
٥	٢٥	٣	ذكور		ابتدائي	غزلانه	١
٣	١٩	٣	اناث		ابتدائي	غزلانه	٢
٠	١٣	٢	اناث		تعليم كبيرات	غزلانه	٣

#### خدمات عامة

مركز اداري - خدمة بريد
------------------------

## مركز مخطط القاعد

### مخطط القاعد

البعد عن الامارة ٣٥ كم - الاتجاه شمال - نوع الطريق أسفلت  
اقرب مدينة أو قرية بها صحة الخطه البعد ١٥ كم

#### خدمات التعليم

معلمين	عدد		الجنس		نوع التعليم	اسم المدرسة	مسلسل
	معلمات	الطلبة	الفصول	ذكور			
٧	٨٩	٦	ذكور		ابتدائي	ابن الاثير	١

#### خدمات عامة

مركز اداري - شرطة - كهرباء عامه - خدمة بلدية - خدمة بريد - بث تلفزيوني
--

### منيفه القاعد

البعد عن المركز ٢ كم - الاتجاه جنوب - نوع الطريق أسفلت

#### خدمات التعليم

معلمين	عدد		الجنس		نوع التعليم	اسم المدرسة	مسلسل
	معلمات	الطلبة	الفصول	ذكور			
١٦	١٨٢	١١	ذكور		ابتدائي	القاعد	١
٩	١٥٦	٦	ذكور		متوسط	القاعد	٢
١٣	١٠٨	٦	ذكور		ثانوي	القاعد	٣
١٠	١٩٤	٨	اناث		ابتدائي	القاعد	٤
١٠	٩٢	٦	اناث		ابتدائي	الثانية بالقاعد	٥
١٠	١٦٦	٦	اناث		متوسط	القاعد	٦
١٠	١٤٣	٦	اناث		ثانوي	القاعد	٧
١	١٤	١	اناث		تعليم كبيرات	القاعد	٨

#### خدمات الصحة

عدد الاسرة	الاسم	الوحدات الصحية
-	منيفه القاعد	مركز رعاية صحية أولية

#### خدمات عامة

كهرباء عامه - خدمة بلدية - خدمة بريد - هاتف دوائر حكومية - بث تلفزيوني
--



## خلاصة عامة عن الخدمات في مركز المحافظة (بقعاء)

البعد عن الإمارة ٩٢ كم - الاتجاه شرق - نوع الطريق إسفلت

### خدمات التعليم الحكومي

إناث				نوع التعليم	ذكور			
عدد					عدد			
المعلمات	الطالبات	الفصول	المدارس		المعلمين	الطلاب	الفصول	المدارس
٦	٤٨	٣	١	رياض أطفال	-	-	-	-
٥٥	٥٥٩	٣٢	٤	ابتدائي	٤٥	٥٧٤	٣٤	٤
٢٦	٣٠٤	١٣	٣	متوسط	٢١	٢٨٩	١٠	١
١٨	٣٣٠	١٢	٢	ثانوي	٢٤	٢٣٠	١٢	١
١٠	٦٥	٦	١	ابتدائي تحفيظ قرآن	٧	١٢١	٦	١
٣	١٢	٢	١	متوسط تحفيظ قرآن	١٠	٣٣	٣	١
٣	٥٦	٣	١	تعليم كبييرات	-	-	-	-

### خدمات الصحة

عدد					القطاع
مراكز الإسعاف	المراكز والمستوصفات	الأطباء	الأسرة	المستشفيات	
-	١	١٥	٣٥	١	حكومي
-	١	-	-	-	أهلي

### خدمات عامة

مركز إداري - جوازات - دفاع مدني - بنك زراعي - فرع زراعي - محكمة - كتابة عدل - مركز هيئة - فرع أوقاف - احوال مدنية - شرطة - مرور - بلدية - مكتب بريد - هاتف - مندوبية تعليم بنات - خدمات مصرفية - مياه عامة - كهرباء عامة - مكتب برق - بث تلفزيوني - تليكس - وكالة سفر .

## الشعلانيه

البعد عن المحافظة ٢٠ كم - الاتجاه جنوب شرق - نوع الطريق إسفلت

### خدمات التعليم

مستسل	اسم المدرسة	نوع التعليم	الجنس		
			ذكور	اناث	عدد
			معلمين	الطلبة	الفصول
١	الشعلانيه	ابتدائي	٨	٩٢	٦
٢	الشعلانيه	متوسط	١٣	٩٣	٦
٣	الشعلانيه	ثانوي	٩	٧٥	٥
٤	الشعلانيه	ابتدائي	٨	٥٦	٦
٥	الشعلانيه	متوسط	٨	٧٨	٣

### خدمات الصحة

الوحدات الصحية	الاسم	عدد الاسرة
مركز رعاية صحية أولية	الشعلانيه	-

### خدمات عامة

مياه عامه - كهرباء عامه - خدمة بلدية - خدمة بريد
--

## الناصرية

البعد عن المحافظة ٣٥ كم - الاتجاه جنوب - نوع الطريق اسفلت

اقرب مدينة أو قرية بها صحة الشعلانيه البعد ٧ كم

### خدمات التعليم

مستسل	اسم المدرسة	نوع التعليم	الجنس		
			ذكور	اناث	عدد
			معلمين	الطلبة	الفصول
١	الناصرية	ابتدائي	٧	٤٠	٦
٢	الناصرية	تعليم كبيرات	١	٨	١

### خدمات عامة

مياه عامه - كهرباء عامه - خدمة بلدية - خدمة بريد
--

## الفويلق رقم ٢

البعد عن المحافظة ٤٦ كم - الاتجاه جنوب شرق - نوع الطريق اسفلت

اقرب مدينة أو قرية بها صحة الشعلانيه البعد ٦ كم

### خدمات التعليم

مستسل	اسم المدرسة	نوع التعليم	الجنس		
			ذكور	اناث	عدد
			معلمين	الطلبة	الفصول
١	ابي هريرة	ابتدائي	٧	٥٩	٦
٢	الفويلق الثانيه	ابتدائي	٢	٤٢	٣

### خدمات عامة

كهرباء عامه - خدمة بلدية - خدمة بريد
--------------------------------------

### الفويلق رقم (١)

البعد عن المحافظة ٥٠ كم - الاتجاه جنوب شرق - نوع الطريق أسفلت  
اقرب مدينة أو قرية بها صحة الشعلانية البعد ٢٠ كم

#### خدمات التعليم

مسلسل	اسم المدرسة	نوع التعليم	الجنس		عدد		
			ذكور	اناث	الفصول	الطلبة	معلمين معلمات
١	الفويلق	ابتدائي	ذكور		٥	٤٣	٥
٢	الفويلق	تعليم كبار	ذكور		٠	١٦	١
٣	الفويلق	ابتدائي	اناث		٤	٢٦	٦

#### خدمات عامة

كهرباء عامه - خدمة بلدية - خدمة بريد
--------------------------------------

### الجثاثة

البعد عن المحافظة ٣٥ كم - الاتجاه شرق - نوع الطريق أسفلت ٢٩ كم - سهل ٦ كم  
اقرب مدينة أو قرية بها صحة الشعلانية البعد ٦ كم

#### خدمات التعليم

مسلسل	اسم المدرسة	نوع التعليم	الجنس		عدد		
			ذكور	اناث	الفصول	الطلبة	معلمين معلمات
١	الجثاثة	ابتدائي	ذكور		٦	٣٠	٤
٢	الجثاثة	ابتدائي	اناث		٥	٢٧	٦
٣	الجثاثة	تعليم كبيرات	اناث		٢	٥	٢

#### خدمات عامة

كهرباء عامه - خدمة بلدية - خدمة بريد
--------------------------------------

### الجبريه

البعد عن المحافظة ١٨ كم - الاتجاه شمال غرب - نوع الطريق أسفلت  
اقرب مدينة أو قرية بها صحة بقاء اللويمي البعد ١٨ كم

#### خدمات التعليم

مسلسل	اسم المدرسة	نوع التعليم	الجنس		عدد		
			ذكور	اناث	الفصول	الطلبة	معلمين معلمات
١	الجبريه والمبادع	ابتدائي	ذكور		٩	٧٧	٦
٢	الجبريه	ابتدائي	اناث		١٢	٦٥	٦
٣	الجبريه	متوسط	اناث		٤	٥٠	٣
٤	الجبريه	تعليم كبيرات	اناث		٢	١٦	٣

#### خدمات عامة

مياه عامه - كهرباء عامه - خدمة بلدية - خدمة بريد - بث تلفزيوني
--

### العرفجيه - بن بطر

البعد عن المحافظة ١٤ كم - الاتجاه شمال غرب - نوع الطريق سهل  
اقرب مدينة أو قرية بها صحة بقاء اللويمي البعد ١٤ كم

#### خدمات التعليم

مسلسل	اسم المدرسة	نوع التعليم	الجنس		عدد		
			ذكور	اناث	الفصول	الطلبة	معلمين معلمات
١	القليبه	ابتدائي	ذكور		٧	٤١	٦

خدمات التعليم

مستسلسل	اسم المدرسة	نوع التعليم	الجنس			عدد	
			ذكور	اناث	الفصول	الطلبة	معلمين
٢	القلبية	تعليم كبار	١	١	١	١٣	٠
٣	القلبية	ابتدائي	٥	٥	٥	٣٢	٤

خدمات عامة

خدمة بلدية - خدمة بريد - بث تلفزيوني
--------------------------------------

الثنيان

البعد عن المحافظة ٣٨ كم - الاتجاه جنوب غرب - نوع الطريق اسفلت ٢٨ كم - سهل ١٠ كم  
اقرب مدينة أو قرية بها صحة بقعاء اللويمي البعد ٣٨ كم

خدمات التعليم

مستسلسل	اسم المدرسة	نوع التعليم	الجنس			عدد	
			ذكور	اناث	الفصول	الطلبة	معلمين
١	كنب الثنيان	ابتدائي	٦	٦	٦	٥٧	٧
٢	كنب الثنيان	ابتدائي	٦	٦	٦	٤٣	٨

خدمات عامة

كهرباء عامه - خدمة بلديه - خدمة بريد
--------------------------------------

الجديده

البعد عن المحافظة ٤٠ كم - الاتجاه شمال غرب - نوع الطريق اسفلت  
اقرب مدينة أو قرية بها صحة بقعاء اللويمي البعد ٤٠ كم

خدمات التعليم

مستسلسل	اسم المدرسة	نوع التعليم	الجنس			عدد	
			ذكور	اناث	الفصول	الطلبة	معلمين
١	الجديده	ابتدائي	٦	٦	٦	٧٢	٨
٢	الجديده	ابتدائي	٦	٦	٦	٥٠	٨

خدمات عامة

كهرباء عامه - خدمة بلديه - خدمة بريد - بث تلفزيوني
--

مركز تربية

تربية

البعد عن المحافظة ٩٥ كم - الاتجاه شمال شرق - نوع الطريق أسفلت

خدمات التعليم

مستسلسل	اسم المدرسة	نوع التعليم	الجنس			عدد	
			ذكور	اناث	الفصول	الطلبة	معلمين
١	تربية	ابتدائي	٩	٩	٩	١٩٧	١٥
٢	تربية	ابتدائي تحفيظ قرآن	٦	٦	٦	٩٧	٦
٣	تربية	متوسط	٦	٦	٦	١٢٨	١٤
٤	تربية	ثانوي	٦	٦	٦	٩٧	١٥

## خدمات التعليم

معلمين	عدد		الجنس		نوع التعليم	اسم المدرسة	مسلسل
	الطلبة	الفصول	ذكور	اناث			
٠	٤٥	٣	ذكور	اناث	تعليم كبار	تربة	٥
٩	٣٤	٣	ذكور	اناث	متوسط تحفيظ قرآن	تربة	٦
١٣	٢٣٠	٩	اناث	اناث	ابتدائي	تربة	٧
٧	١٠٩	٤	اناث	اناث	متوسط	تربة	٨
٥	٦١	٣	اناث	اناث	ثانوي	تربة	٩
٣	٤١	٣	اناث	اناث	تعليم كبيرات	تربة	١٠

## خدمات الصحة

عدد الاسرة	الاسم	الوحدات الصحية
-	تربه	مركز رعاية صحية أولية

## خدمات عامة

مركز اداري - دفاع مدني - مركز هيئه - شرطة - بلدية - خدمات مصرفية - مياه عامه - خدمة بريد - مكتب برق - هاتف حكومي وكبائن
---

## الدحيلانيات

البعد عن المركز ٤٨ كم - الاتجاه شرق - نوع الطريق وعر  
اقرب مدينة أو قرية بها صحة تربة البعد ٤٨ كم

## خدمات التعليم

معلمين	عدد		الجنس		نوع التعليم	اسم المدرسة	مسلسل
	الطلبة	الفصول	ذكور	اناث			
٥	١٩	٣	ذكور	اناث	ابتدائي	الأنصار	١

## خدمات عامة

خدمة بريد
-----------

## خب ( مريح )

البعد عن المركز ٤٦ كم - الاتجاه شمال غرب - نوع الطريق سهل  
اقرب مدينة أو قرية بها صحة تربة البعد ٤٦ كم

## خدمات التعليم

معلمين	عدد		الجنس		نوع التعليم	اسم المدرسة	مسلسل
	الطلبة	الفصول	ذكور	اناث			
٦	٤٥	٦	ذكور	اناث	ابتدائي	جبلية	١
٩	٢٢	٣	ذكور	اناث	متوسط	جبلية	٢
٠	١٢	١	ذكور	اناث	تعليم كبار	جبلية	٣
٤	٨	٤	اناث	اناث	ابتدائي	جبلية	٤

## خدمات عامة

خدمة بريد
-----------

## مركز الزبيره

### الزبيره

البعد عن المحافظة ١٩٠ كم - الاتجاه شمال شرق - نوع الطريق أسفلت ١١٥ كم - وعمر ٧٥ كم

#### خدمات التعليم

معلمين معلمات	عدد		الجنس		نوع التعليم	اسم المدرسة	مسلسل
	الطلبة	الفصول	ذكور	اناث			
٥	٨٢	٦	ذكور		ابتدائي	الزبيره	١
١٠	٣٨	٢	ذكور		متوسط	الزبيره	٢
٦	٦٥	٦	اناث		ابتدائي	الزبيره	٣
٤	٤٩	٣	اناث		متوسط	الزبيره	٤
١	٥	٣	اناث		تعليم كبيرات	الزبيره	٥

#### خدمات الصحة

عدد الاسرة	الاسم	الوحدات الصحية
-	الزبيره	مركز رعاية صحية أولية

#### خدمات عامة

مركز اداري - مياه عامه - خدمة بريد
------------------------------------

## مركز الخوير

### الخوير

البعد عن المحافظة ١٠٠ كم - الاتجاه جنوب شرق - نوع الطريق أسفلت

اقرب مدينة أو قرية بها صحة الاجفر البعد ٢٧ كم

#### خدمات التعليم

معلمين معلمات	عدد		الجنس		نوع التعليم	اسم المدرسة	مسلسل
	الطلبة	الفصول	ذكور	اناث			
٧	٣٦	٦	ذكور		ابتدائي	عبد الله بن عمر	١
٠	١٨	١	ذكور		تعليم كبار	الخوير	٢
٨	٣٢	٦	اناث		ابتدائي	الخوير	٣
٢	١٣	٥	اناث		تعليم كبيرات	الخوير	٤

#### خدمات عامة

مركز اداري - كهرباء عامه - خدمة بلدية - خدمة بريد - بث تلفزيوني
---

### المهينيه

البعد عن المركز ١٥ كم - الاتجاه شمال غرب - نوع الطريق وعمر

اقرب مدينة أو قرية بها صحة الاجفر البعد ٣٠ كم

#### خدمات التعليم

معلمين معلمات	عدد		الجنس		نوع التعليم	اسم المدرسة	مسلسل
	الطلبة	الفصول	ذكور	اناث			
٧	٤٤	٦	ذكور		ابتدائي	المهينيه	١
٦	٣٠	٦	اناث		ابتدائي	المهينيه	٢

#### خدمات عامة

كهرباء عامه - خدمة بلدية - خدمة بريد - بث تلفزيوني
--



## طلحاء

البعد عن المركز ٥٥ كم - الاتجاه غرب - نوع الطريق وعر  
اقرب مدينة أو قرية بها صحة الأجر البعد ٢٠ كم

### خدمات التعليم

مستل	اسم المدرسة	نوع التعليم	الجنس		
			ذكور	اناث	عدد
معلمين	الطلبة	الفصول	معلمين	معلمات	
١	طلحاء	ابتدائي	٥	١٠	٣

### خدمات عامة

كهرباء عامه - خدمة بلدية - خدمة بريد - بث تلفزيوني
--

## مركز الأجر

### الأجر

البعد عن المحافظة ٨٠ كم - الاتجاه شرق - نوع الطريق إسفلت

### خدمات التعليم

مستل	اسم المدرسة	نوع التعليم	الجنس		
			ذكور	اناث	عدد
معلمين	الطلبة	الفصول	معلمين	معلمات	
١	بدر الكبرى	ابتدائي	٢١	٢٢٥	١٤
٢	الأجر	متوسط	١٢	١٦٦	٦
٣	الأجر	ثانوي	١٦	١٠٩	٦
٤	الأجر	ابتدائي	١٨	٢٠٨	١١
٥	الأجر	متوسط	١٠	١٥٤	٦
٦	الأجر	ثانوي	١٠	١١٧	٦
٧	الأجر	تعليم كبيرات	٣	٢٠	٣

### خدمات الصحة

الوحدات الصحية	الاسم	عدد الاسرة
مركز رعاية صحية أولية	الأجر	-

### خدمات عامة

مركز اداري - محكمة - مركز هيئه - شرطة - خدمات مصرفية - مياه عامه - كهرباء عامه - خدمة بلدية - خدمة بريد - هاتف دوائر حكومية
---

## بدائع الأجر

البعد عن المركز ٤ كم - الاتجاه جنوب - نوع الطريق اسفلت  
اقرب مدينة أو قرية بها تعليم الأجر البعد ٤ كم - اقرب مدينة أو قرية بها صحة الأجر البعد ٤ كم

### خدمات عامة

مياه عامه - كهرباء عامه - خدمة بلدية
--------------------------------------

## مركز ضبيعه

### ضبيعه

البعد عن المحافظة ٢٧ كم - الاتجاه غرب - نوع الطريق إسفلت

### خدمات التعليم

مستل	اسم المدرسة	نوع التعليم	الجنس		
			ذكور	اناث	عدد
معلمين	الطلبة	الفصول	معلمين	معلمات	
١	ضبيعه	ابتدائي	١٢	١٢١	٨

تابع خدمات التعليم

مستسلسل	اسم المدرسة	نوع التعليم	الجنس		
			ذكور	اناث	عدد
معلمين	الطلبة	الفصول	معلمين	معلمات	
٢	ضبيعه	متوسط	٦	١٧٠	١٠
٣	ضبيعه	ثانوي	٦	١١٣	١٢
٤	ضبيعه	ابتدائي	٦	١٢٦	٩
٥	ضبيعه	متوسط	٣	٨٨	٥
٦	ضبيعه	ثانوي	٤	٥٩	٦

خدمات الصحة

الوحدات الصحية	الاسم	عدد الاسرة
مركز رعاية صحية أولية	ضبيعه	-

خدمات عامة

مركز اداري - مياه عامه - كهرباء عامه - خدمة بلدية - خدمة بريد - هاتف حكومي وكبائن - بث تلفزيوني
---

مركز الحيانية

الحيانية

البعد عن المحافظة ١٩٥ كم - الاتجاه شمال - نوع الطريق أسفلت ٩٥ كم - وعر ١٠٠ كم

خدمات التعليم

مستسلسل	اسم المدرسة	نوع التعليم	الجنس		
			ذكور	اناث	عدد
معلمين	الطلبة	الفصول	معلمين	معلمات	
١	الحيانية	ابتدائي	٦	٣٨	٨
٢	الحيانية	متوسط	٢	١٥	٨
٣	الحيانية	تعليم كبار	١	٨	٠
٤	الحيانية	ابتدائي	٦	٢١	٥

خدمات الصحة

الوحدات الصحية	الاسم	عدد الاسرة
مركز رعاية صحية أولية	الحيانية	-

خدمات عامة

مركز اداري - خدمة بريد
------------------------

مركز شعبية المياه

المياه

البعد عن المحافظة ٤٠ كم - الاتجاه شمال شرق - نوع الطريق أسفلت  
اقرب مدينة أو قرية بها صحة الشحيه البعد ١٢ كم

خدمات التعليم

مستسلسل	اسم المدرسة	نوع التعليم	الجنس		
			ذكور	اناث	عدد
معلمين	الطلبة	الفصول	معلمين	معلمات	
١	الامام الشافعي	ابتدائي	٦	٦٤	٧
٢	الامام الشافعي	تعليم كبار	٢	٢٣	٠
٣	شعبية المياه	ابتدائي	٥	٢٩	٨

خدمات عامة

مركز اداري - مياه عامه - كهرباء عامه - خدمة بلدية - خدمة بريد - هاتف - بث تلفزيوني
--

## هجرة بندر (وسيط)

البعد عن المركز ٢ كم - الاتجاه غرب - نوع الطريق اسفلت  
اقرب مدينة أو قرية بها تعليم المياه البعد ٢ كم - اقرب مدينة أو قرية بها صحة الشيعية البعد ١٤ كم

### خدمات عامة

مياه عامه - كهرباء عامه - خدمة بلدية - خدمة بريد - بث تلفزيوني

## مركز الشيعية

### الشيعية

البعد عن المحافظة ٣٠ كم - الاتجاه شمال شرق - نوع الطريق إسفلت

### خدمات التعليم

معلمين معلمات	عدد		الجنس		نوع التعليم	اسم المدرسة	مسلسل
	الطلبة	الفصول	ذكور	اناث			
١٤	١٤٦	١٠	ذكور		ابتدائي	جابر بن حيان	١
١٦	٧٣	٤	ذكور		متوسط	الشيعية	٢
٢	٤٠	٥	ذكور		ثانوي	الشيعية	٣
٠	٦	١	ذكور		تعليم كبار	جابر بن حيان	٤
٩	٨٨	٦	اناث		ابتدائي	الشيعية	٥
٧	٦١	٣	اناث		متوسط	الشيعية	٦
٥	٦١	٣	اناث		ثانوي	الشيعية	٧

### خدمات الصحة

عدد الاسرة	الاسم	الوحدات الصحية
-	الشعبيات	مركز رعاية صحية أولية

### خدمات عامة

مركز اداري - مياه عامه - كهرباء عامه - خدمة بلدية - خدمة بريد - هاتف

## الشريهيه

البعد عن المركز ٥ كم - الاتجاه شرق - نوع الطريق اسفلت  
اقرب مدينة أو قرية بها صحة الشيعية البعد ٥ كم

### خدمات التعليم

معلمين معلمات	عدد		الجنس		نوع التعليم	اسم المدرسة	مسلسل
	الطلبة	الفصول	ذكور	اناث			
٦	١٦	٥		اناث	ابتدائي	الشريهيه	١

### خدمات عامة

مياه عامه - كهرباء عامه - خدمة بلدية

## مركز اوشيقر

### اوشيقر

البعد عن المحافظة ٢٠٥ كم - الاتجاه شمال غرب - نوع الطريق اسفلت ٧٥ كم - سهل ١٣٠ كم  
اقرب مدينة أو قرية بها تعليم الحيانية البعد ٥٣ كم - اقرب مدينة أو قرية بها صحة تربية البعد ١٣٠ كم

### خدمات عامة

مركز اداري

المحير

البعد عن المحافظة ١٧٠ كم - الاتجاه شمال شرق - نوع الطريق اسفلت  
اقرب مدينة أو قرية بها تعليم تربة البعد ٧٥ كم - اقرب مدينة أو قرية بها صحة تربة البعد ٧٥ كم

خدمات عامة

مركز اداري

## خلاصة عامة عن الخدمات في مركز المحافظة (الغزاه)

البعد عن الإمارة ١٠٢ كم - الاتجاه جنوب غرب - نوع الطريق إسفلت

### خدمات التعليم الحكومي

إناث				نوع التعليم	ذكور			
عدد					عدد			
المعلمات	الطالبات	الفصول	المدارس		المعلمين	الطلاب	الفصول	المدارس
٢٤	١٦٣	٩	١	ابتدائي	١٣	١٧٥	٧	١
١١	١٤٩	٦	١	متوسط	١٠	١٠٧	٤	١
١٠	١٢٦	٦	١	ثانوي	١٥	١٣٩	٦	١
٠	٤٩	٣	١	ابتدائي تحفيظ قرآن	-	-	-	-
٣	٣٧	٢	١	تعليم كبار/كبيرات	-	-	-	-

### خدمات الصحة

عدد					القطاع
مراكز الإسعاف	المراكز والمستوصفات	الأطباء	الأسرة	المستشفيات	
١	١	-	-	-	حكومي
-	١	-	-	-	أهلي

### خدمات عامة

مركز إداري - جوازات - فرع زراعي - محكمة - مركز هيئة - فرع أوقاف - شرطة - مرور - مكتب بريد - هاتف - مندوبية تعليم  
بنات - مياه عامه - كهرباء عامة - خدمة بلدية

## المهاش

البعد عن المحافظة ٧ كم - الاتجاه شمال شرق - نوع الطريق اسفلت  
اقرب مدينة أو قرية بها صحة الغزالة البعد ٧ كم

### خدمات التعليم

مستسل	اسم المدرسة	نوع التعليم	الجنس			عدد		
			ذكور	اناث	الفصول	الطلبة	معلمين	معلمات
١	المهاش	ابتدائي	ذكور		٣	٣٠	٥	

### خدمات عامة

كهرباء عامه - خدمة بلدية - خدمة بريد - هاتف
---

## قصير غصور

البعد عن المحافظة ٧ كم - الاتجاه جنوب شرق - نوع الطريق اسفلت ٥ كم - وعر ٢ كم  
اقرب مدينة أو قرية بها صحة الغزالة البعد ٧ كم

### خدمات التعليم

مستسل	اسم المدرسة	نوع التعليم	الجنس			عدد		
			ذكور	اناث	الفصول	الطلبة	معلمين	معلمات
١	ابو عبيده بن الجراح	ابتدائي	ذكور		٦	٤٠	٧	

### خدمات عامة

كهرباء عامه - خدمة بلدية - خدمة بريد - هاتف
---

## البركه

البعد عن المحافظة ٥٥ كم - الاتجاه جنوب غرب - نوع الطريق اسفلت

### خدمات التعليم

مستسل	اسم المدرسة	نوع التعليم	الجنس			عدد		
			ذكور	اناث	الفصول	الطلبة	معلمين	معلمات
١	البركه	ابتدائي	ذكور		٨	١٣٥	١١	
٢	البركه	متوسط	ذكور		٣	٧٥	١٠	
٣	البركه	ابتدائي	اناث		٦	٨٧	٩	

### خدمات الصحة

الوحدات الصحية	الاسم	عدد الاسرة
مركز رعاية صحية أولية	البركه	-

### خدمات عامة

كهرباء عامه - خدمة بلدية - خدمة بريد
--------------------------------------

## القاعيه

البعد عن المحافظة ٣٨ كم - الاتجاه جنوب غرب - نوع الطريق اسفلت  
اقرب مدينة أو قرية بها صحة الغزالة البعد ٣٨ كم

### خدمات التعليم

مستسل	اسم المدرسة	نوع التعليم	الجنس			عدد		
			ذكور	اناث	الفصول	الطلبة	معلمين	معلمات
١	القاعيه	ابتدائي	ذكور		٦	٢٨	٦	

### خدمات عامة

كهرباء عامه - خدمة بلدية - خدمة بريد
--------------------------------------

## بدع بن حويط

البعد عن المحافظة ٥٠ كم - الاتجاه جنوب غرب - نوع الطريق وعمر

### خدمات التعليم

معلمين معلمات	عدد		الجنس		نوع التعليم	اسم المدرسة	مسلسل
	الطلبة	الفصول	ذكور	اناث			
٨	١٠٩	٦	ذكور		ابتدائي	بدع بن حويط	١
٨	٥٨	٣	ذكور		متوسط	الامام الترمذي	٢
٨	٨٣	٦	اناث		ابتدائي	بدع بن حويط	٣

### خدمات الصحة

عدد الاسرة	الاسم	الوحدات الصحية
-	بدع بن حويط	مركز رعاية صحية أولية

### خدمات عامة

كهرباء عامه - خدمة بلدية - خدمة بريد - هاتف
---

## بدائع اول

البعد عن المحافظة ٥٦ كم - الاتجاه غرب - نوع الطريق سهل

اقرب مدينة أو قرية بها صحة بدع بن حويط البعد ٦ كم

### خدمات التعليم

معلمين معلمات	عدد		الجنس		نوع التعليم	اسم المدرسة	مسلسل
	الطلبة	الفصول	ذكور	اناث			
٧	٣٠	٦	ذكور		ابتدائي	بدائع اول	١

### خدمات عامة

كهرباء عامه - خدمة بلدية - خدمة بريد
--------------------------------------

## مركز الحائط

### الحائط

البعد عن المحافظة ١٥٠ كم - الاتجاه جنوب غرب - نوع الطريق إسفلت

### خدمات التعليم

معلمين معلمات	عدد		الجنس		نوع التعليم	اسم المدرسة	مسلسل
	الطلبة	الفصول	ذكور	اناث			
١١	٨٦	٦	ذكور		ابتدائي	حاره الاشهب	١
١٥	١٧٣	١٠	ذكور		ابتدائي	النصر	٢
١٥	١٩٤	١١	ذكور		ابتدائي	فدك	٣
٤	٦٤	٤	ذكور		ابتدائي تحفيظ قرآن	الحائط	٤
٢٠	٢٤٢	١١	ذكور		متوسط	الحائط	٥
١٥	١٢٦	٧	ذكور		ثانوي	الحائط	٦
٠	١٦	١	ذكور		تعليم كبار	حارة الاشهب	٧
٦	٣٩	٣	-		رياض أطفال	روضة الحائط	٨
١٨	٢٠٠	١٠	اناث		ابتدائي	الحائط الأولي	٩
١٢	١٠٠	٦	اناث		ابتدائي	الحائط الثانية	١٠
١٤	١٧٦	٧	اناث		ابتدائي تحفيظ قرآن	الحائط	١١
١٧	١٩٤	٨	اناث		متوسط	الحائط	١٢
٨	٢٥٦	٩	اناث		ثانوي	الحائط	١٣
١	٨	١	اناث		تعليم كبيرات	الحائط الثانية	١٤
٤	٣٧	٣	اناث		متوسط تحفيظ قرآن	الحائط	١٥

خدمات الصحة

عدد الاسرة	الاسم	الوحدات الصحية
-	الحائط الاقليمي بالحائط	مركز رعاية صحية أولية مستوصف أهلي

خدمات عامة

مركز اداري - دفاع مدني - فرع زراعي - مجمع قروي - محكمة - كتابة عدل - مركز هيئه - فرع اوقاف - شرطة - خدمات مصرفية - مياه عامه - كهرباء عامه - مكتب بريد - مكتب برق - هاتف - تلكس - مندوبية تعليم بنات - وكالة سفر
--

ام شعاري

البعد عن المركز ٣٥ كم - الاتجاه جنوب غرب - نوع الطريق وعمر  
اقرب مدينة أو قرية بها صحة بدع بن خلف البعد ١٠ كم

خدمات التعليم

مستسلسل	اسم المدرسة	نوع التعليم	الجنس			معلمين معلمات
			ذكور	اناث	الفصول	
١	أم شعاري	ابتدائي	ذكور		٣	٢٩
						٤

ابو سهيلات

البعد عن المركز ٥ كم - الاتجاه شمال - نوع الطريق اسفلت  
اقرب مدينة أو قرية بها صحة الحائط البعد ٥ كم

خدمات التعليم

مستسلسل	اسم المدرسة	نوع التعليم	الجنس			معلمين معلمات
			ذكور	اناث	الفصول	
١	ابو سهيلات	ابتدائي	ذكور		٦	٦٧
						٨

خدمات عامة

كهرباء عامه - خدمة بلدية - خدمة بريد
--------------------------------------

المجيصه

البعد عن المركز ١٦ كم - الاتجاه غرب - نوع الطريق وعمر  
اقرب مدينة أو قرية بها صحة الحائط البعد ١٦ كم

خدمات التعليم

مستسلسل	اسم المدرسة	نوع التعليم	الجنس			معلمين معلمات
			ذكور	اناث	الفصول	
١	المجيصه	ابتدائي	اناث		٦	٨٨
٢	المجيصه	متوسط	اناث		٣	٥٢
						٩
						٣

خدمات عامة

كهرباء عامه - خدمة بلدية - خدمة بريد
--------------------------------------

المجصه

البعد عن المركز ١٥ كم - الاتجاه غرب - نوع الطريق وعمر  
اقرب مدينة أو قرية بها صحة الحائط البعد ١٥ كم

خدمات التعليم

مستسلسل	اسم المدرسة	نوع التعليم	الجنس			معلمين معلمات
			ذكور	اناث	الفصول	
١	معاذ بن جبل	ابتدائي	ذكور		١٠	٢٢٣
						١١



## تابع خدمات التعليم

مستسل	اسم المدرسة	نوع التعليم	الجنس			عدد	
			ذكور	اناث	الفصول	الطلبة	معلمين معلمات
٢	المجسه	متوسط ابتدائي	ذكور		٤	٧٤	١٠
٢	المجسه		اناث		٦	٦٥	٨

### خدمات عامة

كهرباء عامه - خدمة بلديه - خدمة بريد
--------------------------------------

## المناخ

البعد عن المركز ٢٠ كم - الاتجاه شمال غرب - نوع الطريق وعر  
اقرب مدينة أو قرية بها صحة الحائط البعد ٢٠ كم

### خدمات التعليم

مستسل	اسم المدرسة	نوع التعليم	الجنس			عدد	
			ذكور	اناث	الفصول	الطلبة	معلمين معلمات
١	المناخ	ابتدائي	ذكور		٦	٣٠	٥

### خدمات عامة

كهرباء عامه - خدمة بلديه - خدمة بريد
--------------------------------------

## الشق

البعد عن المركز ١٣ كم - الاتجاه شمال - نوع الطريق وعر  
اقرب مدينة أو قرية بها صحة فيضه اثقب البعد ٥ كم

### خدمات التعليم

مستسل	اسم المدرسة	نوع التعليم	الجنس			عدد	
			ذكور	اناث	الفصول	الطلبة	معلمين معلمات
١	الشق وبدائعه	ابتدائي	ذكور		٦	٤٩	٧
٢	الشق وبدائعه	ابتدائي	اناث		٦	٣٩	٨

### خدمات عامة

كهرباء عامه - خدمة بلديه - خدمة بريد
--------------------------------------

## مركز الحليفه السفلى

### الحليفه السفلى

البعد عن المحافظة ١٠٠ كم - الاتجاه جنوب - نوع الطريق إسفلت

### خدمات التعليم

مستسل	اسم المدرسة	نوع التعليم	الجنس			عدد	
			ذكور	اناث	الفصول	الطلبة	معلمين معلمات
١	الحليفه السفلى	ابتدائي	ذكور		١٠	٢٠٠	١٧
٢	الحليفه السفلى	ابتدائي تحفيظ قرآن	ذكور		٦	٩٣	٤
٣	الحليفه السفلى	متوسط	ذكور		٦	١٧١	٧
٤	الحليفه السفلى	ثانوي	ذكور		٦	١٦٥	١٦
٥	الحليفه السفلى	تعليم كبار	ذكور		٢	٢٣	٠
٦	الحليفه السفلى	متوسط تحفيظ قرآن	ذكور		٢	٢٧	٥
٧	الحليفه السفلى	ابتدائي	اناث		١٢	٢٦١	١٨
٨	الحليفه السفلى	ابتدائي تحفيظ قرآن	اناث		١	٢٨	٠

## تابع خدمات التعليم

معلمين معلمات	عدد		الجنس		نوع التعليم	اسم المدرسة	مسلسل
	الطلبة	الفصول	ذكور	اناث			
١٦	١٦٨	٦	اناث	اناث	متوسط ثانوي تعليم كبيرات	الحليفه السفلى الحليفه السفلى الحليفه السفلى	٩
٩	١٧٩	٧	اناث	اناث			١٠
١	٤٠	٢	اناث	اناث			١١

## خدمات الصحة

عدد الاسرة	الاسم	الوحدات الصحية
-	الحليفه السفلى	مركز رعاية صحية أولية

## خدمات عامة

مركز اداري - ضمان اجتماعي - مركز هيئه - شرطة - كهرباء عامه - مكتب بريد - خدمة بلديه - هاتف
--

## طلوح

البعد عن المركز ٢٥ كم - الاتجاه جنوب شرق - نوع الطريق وعمر  
اقرب مدينة أو قرية بها صحة المعرش البعد ١٩ كم

## خدمات التعليم

معلمين معلمات	عدد		الجنس		نوع التعليم	اسم المدرسة	مسلسل
	الطلبة	الفصول	ذكور	اناث			
٦	٦٦	٦	ذكور	ذكور	ابتدائي متوسط تعليم كبار ابتدائي	طلوح طلوح طلوح طلوح	١
١٠	٣٢	٣	ذكور	ذكور			٢
٠	٢٠	١	ذكور	ذكور			٣
٥	٣١	٥	اناث	اناث			٤

## خدمات عامة

كهرباء عامه - خدمة بلديه
--------------------------

## مركز السليمي

### السليمي

البعد عن المحافظة ٧٠ كم - الاتجاه جنوب - نوع الطريق إسفلت

## خدمات التعليم

معلمين معلمات	عدد		الجنس		نوع التعليم	اسم المدرسة	مسلسل
	الطلبة	الفصول	ذكور	اناث			
١٦	١٨٠	١٠	ذكور	ذكور	ابتدائي متوسط ثانوي ابتدائي متوسط ثانوي تعليم كبيرات	السليمي السليمي السليمي السليمي السليمي السليمي السليمي	١
٨	١١٥	٥	ذكور	ذكور			٢
١٠	٥٦	٣	ذكور	ذكور			٣
١٢	١٢٧	٦	اناث	اناث			٤
٧	١٣٠	٣	اناث	اناث			٥
٤	٧٣	٢	اناث	اناث			٦
٣	٤٦	٢	اناث	اناث			٧

## خدمات الصحة

عدد الاطباء	عدد الاسرة	الاسم	الوحدات الصحية
١٣	٣٣	السليمي	مستشفى

## خدمات عامة

مركز اداري - مجمع قروي - محكمة - مركز هيئه - شرطة - كهرباء عامه - خدمة بريد - مكتب برق
--

## مزعله

البعد عن المركز ١٤ كم - الاتجاه جنوب - نوع الطريق سهل  
اقرب مدينة أو قرية بها صحة السليمي البعد ١٤ كم

### خدمات التعليم

معلمين معلمات	عدد		الجنس		نوع التعليم	اسم المدرسة	مسلسل
	الطلبة	الفصول	ذكور	اناث			
٧	٥٢	٦	ذكور		ابتدائي	مزعله	١
٨	٤٦	٦	اناث		ابتدائي	مزعله	٢

### خدمات عامة

كهرباء عامه - خدمة بلديه - خدمة بريد
--------------------------------------

## بدائع قني

البعد عن المركز ٢٥ كم - الاتجاه جنوب غرب - نوع الطريق وعبر  
اقرب مدينة أو قرية بها صحة السليمي البعد ٢٥ كم

### خدمات التعليم

معلمين معلمات	عدد		الجنس		نوع التعليم	اسم المدرسة	مسلسل
	الطلبة	الفصول	ذكور	اناث			
٧	٤٩	٦	ذكور		ابتدائي	بدع قني	١
٠	٩	١	ذكور		تعليم كبار	بدع قني	٢
٧	٣٨	٦	اناث		ابتدائي	بدع قني	٣

### خدمات عامة

كهرباء عامه - خدمة بلديه - خدمة بريد
--------------------------------------

## مركز البعايث

### البعايث

البعد عن المحافظة ١٣٥ كم - الاتجاه جنوب شرق - نوع الطريق إسفلت ٧٠ كم - سهل ٦٥ كم

### خدمات التعليم

معلمين معلمات	عدد		الجنس		نوع التعليم	اسم المدرسة	مسلسل
	الطلبة	الفصول	ذكور	اناث			
٨	١٠٣	٦	ذكور		ابتدائي	هارون الرشيد	١
٩	٧١	٣	ذكور		متوسط	البعايث	٢
٦	٤٢	٣	ذكور		ثانوي	البعايث	٣
٧	٨٩	٦	اناث		ابتدائي	البعايث	٤
٣	٤٣	٣	اناث		متوسط	البعايث	٥
٥	٥١	٣	اناث		ثانوي	البعايث	٦

### خدمات الصحة

عدد الاسرة	الاسم	الوحدات الصحية
-	البعايث	مركز رعاية صحية أولية

### خدمات عامة

مركز اداري - شرطة - كهرباء عامه - خدمة بريد - هاتف حكومي وكبائن
---

## الزغيبية

البعد عن المركز ١٩ كم - الاتجاه غرب - نوع الطريق سهل  
اقرب مدينة أو قرية بها صحة البعايث البعد ١٩ كم

### خدمات التعليم

معلمين	عدد		الجنس		نوع التعليم	اسم المدرسة	مسلسل
	الطلبة	الفصول	ذكور	اناث			
٧	٤١	٦	ذكور		ابتدائي	الزغيبية	١

### خدمات عامة

كهرباء عامه - خدمة بريد
-------------------------

## مران

البعد عن المركز ٣٠ كم - الاتجاه شمال - نوع الطريق سهل  
اقرب مدينة أو قرية بها صحة كتيفه البعد ٢٠ كم

### خدمات التعليم

معلمين	عدد		الجنس		نوع التعليم	اسم المدرسة	مسلسل
	الطلبة	الفصول	ذكور	اناث			
٧	٤١	٦	ذكور		ابتدائي	مران	١

### خدمات عامة

كهرباء عامه - خدمة بريد
-------------------------

## مركز انبوان

### انبوان

البعد عن المحافظة ١٤٠ كم - الاتجاه جنوب غرب - نوع الطريق إسفلت ٩٠ كم - وعر ٥٠ كم

### خدمات التعليم

معلمين	عدد		الجنس		نوع التعليم	اسم المدرسة	مسلسل
	الطلبة	الفصول	ذكور	اناث			
٨	٩٩	٦	ذكور		ابتدائي	الخليفة المأمون	١
١٠	٨٤	٣	ذكور		متوسط	انبوان	٢
١١	٧٦	٥	ذكور		ثانوي	انبوان	٣
٠	١٢	١	ذكور		تعليم كبار	الخليفة المأمون	٤
١٠	١٠٢	٦	اناث		ابتدائي	انبوان	٥

### خدمات الصحة

عدد الاسرة	الاسم	الوحدات الصحية
-	انبوان	مركز رعاية صحية أولية

### خدمات عامة

مركز اداري - شرطة - مياه عامه - كهرباء عامه - خدمة بلدية - خدمة بريد
--

## أفيعيا

البعد عن المركز ٢٨ كم - الاتجاه شرق - نوع الطريق سهل  
اقرب مدينة أو قرية بها صحة انبوان البعد ٢٨ كم

### خدمات التعليم

مستسل	اسم المدرسة	نوع التعليم	الجنس		
			ذكور	اناث	عدد
			معلمين	الطلبة	الفصول
١	أفيعية	ابتدائي	٧	٣٥	٦

## الشعيلا

البعد عن المركز ١٩ كم - الاتجاه شرق - نوع الطريق سهل  
اقرب مدينة أو قرية بها صحة انبوان البعد ١٩ كم

### خدمات التعليم

مستسل	اسم المدرسة	نوع التعليم	الجنس		
			ذكور	اناث	عدد
			معلمين	الطلبة	الفصول
١	الشعيلاء	ابتدائي	٧	٦٠	٦
٢	الشعيلاء	تعليم كبار	٠	٢٤	١
٣	الشعيلاء	ابتدائي	٧	٢٩	٦
٤	الشعيلاء	تعليم كبيرات	١	١٠	١

### خدمات عامة

كهرباء عامه - خدمة بلدية - خدمة بريد

## الصحنة

البعد عن المركز ١٩ كم - الاتجاه شرق - نوع الطريق سهل  
اقرب مدينة أو قرية بها صحة انبوان البعد ١٩ كم

### خدمات التعليم

مستسل	اسم المدرسة	نوع التعليم	الجنس		
			ذكور	اناث	عدد
			معلمين	الطلبة	الفصول
١	الصحنة	ابتدائي	٧	٣٥	٦
٢	الصحنة	ابتدائي	٣	٢٥	٥

### خدمات عامة

كهرباء عامه - خدمة بلدية - خدمة بريد

## اللقى

البعد عن المركز ١٥ كم - الاتجاه شمال غرب - نوع الطريق وعبر  
اقرب مدينة أو قرية بها صحة انبوان البعد ١٥ كم

### خدمات التعليم

مستسل	اسم المدرسة	نوع التعليم	الجنس		
			ذكور	اناث	عدد
			معلمين	الطلبة	الفصول
١	اللقى والبدائع	ابتدائي	٧	١٠٣	٦

### خدمات عامة

كهرباء عامه - خدمة بلدية - خدمة بريد

## الخفج

البعد عن المركز ٢٠ كم - الاتجاه جنوب غرب - نوع الطريق وعمر  
اقرب مدينة أو قرية بها صحة روض بن هادي البعد ٢٠ كم

### خدمات التعليم

مستل	اسم المدرسة	نوع التعليم	الجنس		عدد		
			ذكور	اناث	معلمين	الطلبة	الفصول
١	الخفج	ابتدائي	ذكور	٦	٧	٩٥	٧
٢	الخفج	متوسط	ذكور	٣	١٠	٣٠	١٠
٣	الخفج	ابتدائي	اناث	٦	٩	٦٠	٩
٤	الخفج	تعليم كبيرات	اناث	١	١	٩	١

### خدمات عامة

كهرباء عامه - خدمة بلدية - خدمة بريد
--------------------------------------

## ضريغط

البعد عن المركز ١٠ كم - الاتجاه شمال - نوع الطريق وعمر

### خدمات التعليم

مستل	اسم المدرسة	نوع التعليم	الجنس		عدد		
			ذكور	اناث	معلمين	الطلبة	الفصول
١	ضريغط	ابتدائي	ذكور	٧	١٠	١٢٧	١٠
٢	ضريغط	تعليم كبار	ذكور	١	.	٢٥	.
٣	ضريغط	ابتدائي	اناث	٦	٧	٥٦	٧

### خدمات الصحة

الوحدات الصحية	الاسم	عدد الاسرة
مركز رعاية صحية أولية	ضريغط	-

### خدمات عامة

كهرباء عامه - خدمة بلدية - خدمة بريد - هاتف
---

## مركز النحيثيه

### النحيثيه

البعد عن المحافظة ١٢٥ كم - الاتجاه جنوب - نوع الطريق إسفلت ٧٠ كم - وعمر ٥٥ كم

### خدمات التعليم

مستل	اسم المدرسة	نوع التعليم	الجنس		عدد		
			ذكور	اناث	معلمين	الطلبة	الفصول
١	التقدم	ابتدائي	ذكور	٦	٨	٧٩	٨
٢	النحيثيه	متوسط	ذكور	٣	١٠	٣٧	١٠
٣	النحيثيه	ابتدائي	اناث	٦	٧	٧٣	٧
٤	النحيثيه	متوسط	اناث	٣	٦	٣٢	٦
٥	النحيثيه	ثانوي	اناث	٣	٥	٢١	٥
٦	النحيثيه	تعليم كبيرات	اناث	٢	٢	١٩	٢

### خدمات الصحة

الوحدات الصحية	الاسم	عدد الاسرة
مركز رعاية صحية أولية	النحيثيه	-

### خدمات عامة

مركز اداري - كهرباء عامه - خدمة بلدية - خدمة بريد - هاتف حكومي وكبائن
---

## الطرفاوي

البعد عن المركز ٢٨ كم - الاتجاه جنوب غرب - نوع الطريق وعر  
اقرب مدينة أو قرية بها صحة النحيتيه البعد ٢٨ كم

### خدمات التعليم

مستسل	اسم المدرسة	نوع التعليم	الجنس		
			ذكور	اناث	عدد
١	الطرفاوي	ابتدائي	٥	١٧	٥

### خدمات عامة

كهرباء عامه - خدمة بلديه - خدمة بريد
--------------------------------------

## مركز ريع البكر

البيد عن المحافظه ٤٥ كم - الاتجاه شرق - نوع الطريق أسفلت  
اقرب مدينة أو قرية بها صحة الصداقيه البعد ٦ كم

### خدمات التعليم

مستسل	اسم المدرسة	نوع التعليم	الجنس		
			ذكور	اناث	عدد
١	ريع البكر	ابتدائي	٧	٤٢	٦
٢	ريع البكر الأولى	ابتدائي	١٠	٣٨	٦
٣	ريع البكر الثانية	ابتدائي	٥	١٣	٣

### خدمات عامة

مركز اداري - كهرباء عامه - خدمة بلديه - خدمة بريد - بث تلفزيوني
---

## الصداقيه

البعد عن المركز ٧ كم - الاتجاه شمال - نوع الطريق أسفلت

### خدمات التعليم

مستسل	اسم المدرسة	نوع التعليم	الجنس		
			ذكور	اناث	عدد
١	عبد الله بن الزبير	ابتدائي	٨	٨٦	٦
٢	الصداقيه	متوسط	٨	٩٤	٥
٣	الصداقيه	ثانوي	١٤	٩٣	٥
٤	الصداقيه	ابتدائي	١٢	٨٧	٦
٥	الصداقيه	متوسط	٧	٦٦	٣
٦	الصداقيه	ثانوي	٤	٧٩	٥

### خدمات الصحة

الوحدات الصحية	الاسم	عدد الاسرة
مركز رعاية صحية أولية	الصداقيه	-

### خدمات عامة

كهرباء عامه - خدمة بلديه - خدمة بريد - بث تلفزيوني
--

## المعترضه

البعد عن المركز ١٥ كم - الاتجاه شمال - نوع الطريق أسفلت  
اقرب مدينة أو قرية بها صحة الصداقيه البعد ٣ كم

### خدمات التعليم

مستسل	اسم المدرسة	نوع التعليم	الجنس		عدد		
			ذكور	اناث	معلمين	الطلبة	الفصول
١	المعترضه	ابتدائي	ذكور	٦	٧	٥٤	٦
٢	المعترضه	ابتدائي	اناث	٦	٥	٢٥	٦
٣	المعترضه	تعليم كبيرات	اناث	١	١	١٩	١

### خدمات عامة

كهرباء عامه - خدمة بلديه - بث تلفزيوني
--

## مركز الهويدي

### الهويدي

البعد عن المحافظة ٢٥ كم - الاتجاه شمال - نوع الطريق أسفلت  
اقرب مدينة أو قرية بها صحة عقله بن جبرين البعد ١٠ كم

### خدمات التعليم

مستسل	اسم المدرسة	نوع التعليم	الجنس		عدد		
			ذكور	اناث	معلمين	الطلبة	الفصول
١	الهويدي	ابتدائي	ذكور	٤	٦	٣٥	٤
٢	الهويدي	ابتدائي	اناث	٦	٧	٢٨	٦

### خدمات عامة

مركز اداري - كهرباء عامه - خدمة بلدية - خدمة بريد - بث تلفزيوني
---

## مركز الحليفه العليا

### الحليفه العليا

البعد عن المحافظة ١١٥ كم - الاتجاه جنوب - نوع الطريق أسفلت

### خدمات التعليم

مستسل	اسم المدرسة	نوع التعليم	الجنس		عدد		
			ذكور	اناث	معلمين	الطلبة	الفصول
١	الحليفه العليا	ابتدائي	ذكور	٦	٦	٨٥	٦
٢	الحليفه العليا	متوسط	ذكور	٣	٩	٥٢	٣
٣	الحليفه العليا	ابتدائي	اناث	٦	٩	٨٧	٦
٤	الحليفه العليا	متوسط	اناث	٣	٦	٦٥	٣

### خدمات الصحة

الوحدات الصحية	الاسم	عدد الاسرة
مركز رعاية صحية أولية	الحليفه العليا	-

### خدمات عامة

مركز اداري - بنك زراعي - فرع زراعي - مياه عامه - كهرباء عامه - خدمة بلديه - خدمة بريد
---



## الدوادمي وملاح الدوادمي

البعد عن المركز ١٠ كم - الاتجاه شمال غرب - نوع الطريق أسفلت ٨ كم - سهل ٢ كم  
اقرب مدينة أو قرية بها صحة الحليفه العليا البعد ١٠ كم

### خدمات التعليم

مستسل	اسم المدرسة	نوع التعليم	الجنس		
			ذكور	اناث	عدد
معلمين	الطلبة	الفصول	معلومات		
١	الدوادمي	ابتدائي	ذكور		٤
				٢٧	٣

### خدمات عامة

كهرباء عامه - خدمة بلدية - خدمة بريد
--------------------------------------

## هجرة المخزوق

البعد عن المركز ٢٠ كم - الاتجاه جنوب غرب - نوع الطريق أسفلت ٢ كم - سهل ١٨ كم  
اقرب مدينة أو قرية بها صحة الحليفه العليا البعد ٢٠ كم

### خدمات التعليم

مستسل	اسم المدرسة	نوع التعليم	الجنس		
			ذكور	اناث	عدد
معلمين	الطلبة	الفصول	معلومات		
١	انس بن مالك	ابتدائي	ذكور		٧
				٤٦	٦

### خدمات عامة

كهرباء عامه - خدمة بلدية - خدمة بريد
--------------------------------------

## مركز اصفيط

### اصفيط

البعد عن المحافظة ١٧٠ كم - الاتجاه جنوب - نوع الطريق أسفلت ١٦٠ كم - سهل ١٠ كم

### خدمات التعليم

مستسل	اسم المدرسة	نوع التعليم	الجنس		
			ذكور	اناث	عدد
معلمين	الطلبة	الفصول	معلومات		
١	صفيط	ابتدائي	ذكور		٨
٢	صفيط	متوسط	ذكور		٨
٣	صفيط	ثانوي	ذكور		٥
٤	صفيط	تعليم كبار	ذكور		٠
٥	الصفيط	ابتدائي	اناث		١٠
٦	الصفيط	متوسط	اناث		٦
٧	صفيط	ثانوي	اناث		٣
٨	الصفيط	تعليم كبيرات	اناث		٢

### خدمات الصحة

الاسم	الوحدات الصحية	عدد الاسرة
صفيط	مركز رعاية صحية أولية	-

### خدمات عامة

مركز اداري - خدمة بريد - هاتف
-------------------------------

## ام روشن

البعد عن المركز ١٠ كم - الاتجاه جنوب - نوع الطريق وعر  
اقرب مدينة أو قرية بها صحة اصفيط البعد ١٠ كم

### خدمات التعليم

مستسل	اسم المدرسة	نوع التعليم	الجنس		
			ذكور	اناث	عدد
			معلمين	الطلبة	الفصول
١	ام روشن	ابتدائي	٧	٤٥	٦
٢	ام روشن	تعليم كبار	٠	١٥	١

### خدمات عامة

خدمة بريد
-----------

## مركز مراغان

### السناف (مراغان الجديد)

البعد عن المحافظة ٨٠ كم - الاتجاه جنوب - نوع الطريق أسفلت  
اقرب مدينة أو قرية بها صحة الحليفة السفلى البعد ٢٠ كم

### خدمات التعليم

مستسل	اسم المدرسة	نوع التعليم	الجنس		
			ذكور	اناث	عدد
			معلمين	الطلبة	الفصول
١	مراغان	ابتدائي	١٢	١٢٢	٧
٢	مراغان	متوسط	١٤	١٤٥	٦
٣	مراغان	ثانوي	١٤	١٧٧	٦
٤	مراغان الجديد	ابتدائي	٩	١٢٣	٦
٥	مراغان الجديد	متوسط	٥	٧٨	٣

### خدمات عامة

مركز اداري - كهرباء عامه - خدمة بريد
--------------------------------------

## الذكرى

البعد عن المركز ٣٠ كم - الاتجاه شرق - نوع الطريق وعر  
اقرب مدينة أو قرية بها صحة المعرش البعد ٣٥ كم

### خدمات التعليم

مستسل	اسم المدرسة	نوع التعليم	الجنس		
			ذكور	اناث	عدد
			معلمين	الطلبة	الفصول
١	الذكرى	ابتدائي	٧	٥٣	٦
٢	الذكرى	تعليم كبار	٠	٣٢	١
٣	الذكرى	ابتدائي	٧	٢٩	٦

### خدمات عامة

خدمة بريد
-----------

## بدائع فايد ابن سالم (المثواة الجديدة)

البعد عن المركز ١٣ كم - الاتجاه شمال - نوع الطريق سهل  
اقرب مدينة أو قرية بها صحة الحليفة السفلي البعد ٣٣ كم

### خدمات التعليم

مستسل	اسم المدرسة	نوع التعليم	الجنس		
			ذكور	اناث	عدد
			معلمين	الطلبة	الفصول
١	المثواة	ابتدائي	٧	٣٧	٦
٢	المثواة	تعليم كبار	٠	١٣	١

### خدمات عامة

خدمة بريد
-----------

## الحماد

البعد عن المركز ٣ كم - الاتجاه جنوب - نوع الطريق وعر  
اقرب مدينة أو قرية بها صحة الحليفة السفلي البعد ٢٠ كم

### خدمات التعليم

مستسل	اسم المدرسة	نوع التعليم	الجنس		
			ذكور	اناث	عدد
			معلمين	الطلبة	الفصول
١	الحماد	ابتدائي	١٢	١١٣	٨
٢	الحماد	ابتدائي	٧	٥٨	٦
٣	الحماد	تعليم كبيرات	١	١٠	١

### خدمات عامة

كهرباء عامه - خدمة بريد
-------------------------

## مركز المعرش

### المعرش

البعد عن المحافظة ١٢٠ كم - الاتجاه جنوب - نوع الطريق إسفلت ٨٥ كم - سهل ٣٥ كم

### خدمات التعليم

مستسل	اسم المدرسة	نوع التعليم	الجنس		
			ذكور	اناث	عدد
			معلمين	الطلبة	الفصول
١	الفلاح	ابتدائي	٨	٦٨	٦
٢	المعرش	ابتدائي	١١	٤٥	٦

### خدمات الصحة

الوحدات الصحية	الاسم	عدد الاسرة
مركز رعاية صحية أولية	المعرش	-

### خدمات عامة

مركز اداري - مياه عامه - كهرباء عامه - خدمة بريد
--

## المبرز

البعد عن المركز ٥ كم - الاتجاه غرب - نوع الطريق سهل  
اقرب مدينة أو قرية بها صحة المعرش البعد ٥ كم

### خدمات التعليم

مستسل	اسم المدرسة	نوع التعليم	الجنس		
			ذكور	اناث	عدد
			معلمين	الطلبة	الفصول
١	المبرز	ابتدائي	٦	٣١	٤
٢	المبرز	تعليم كبار	٠	١١	١

### خدمات عامة

كهرباء عامه - خدمة بريد
-------------------------

## مركز قاع حجلاء

### قاع حجلاء

البعد عن المحافظة ٩٢ كم - الاتجاه جنوب - نوع الطريق اسفلت ٧٠ كم - وعر ٢٢ كم  
اقرب مدينة أو قرية بها صحة السليمي البعد ٢٢ كم

### خدمات التعليم

مستسل	اسم المدرسة	نوع التعليم	الجنس		
			ذكور	اناث	عدد
			معلمين	الطلبة	الفصول
١	حجلاء والقاع	ابتدائي	٧	٤٩	٦
٢	حجلاء	ابتدائي	١٠	٣٨	٦

### خدمات عامة

مركز اداري - كهرباء عامه - خدمة بلديه - خدمة بريد
---

## مركز فيضه اثقب

### فيضه اثقب

البعد عن المحافظة ١٣٥ كم - الاتجاه جنوب - نوع الطريق إسفلت

### خدمات التعليم

مستسل	اسم المدرسة	نوع التعليم	الجنس		
			ذكور	اناث	عدد
			معلمين	الطلبة	الفصول
١	معاويه بن أبي سفيان	ابتدائي	٧	١٠٤	٦
٢	فيضه اثقب	متوسط	١٠	١١١	٤
٣	فيضه اثقب	ابتدائي	٩	١٠٨	٦
٤	فيضه اثقب	متوسط	٥	٥١	٣
٥	فيضه اثقب	تعليم كبيرات	١	١٨	١

### خدمات الصحة

الوحدات الصحية	الاسم	عدد الاسرة
مركز رعاية صحية أولية	فيضه اثقب	-

### خدمات عامة

مركز اداري - كهرباء عامه - خدمة بريد - هاتف
---

## العراديه

البعد عن المركز ١٠ كم - الاتجاه جنوب غرب - نوع الطريق اسفلت ٨ كم - سهل ٢ كم  
اقرب مدينة أو قرية بها صحة فيضه اثقب البعد ١٠ كم

### خدمات التعليم

مستسلسل	اسم المدرسة	نوع التعليم	الجنس			عدد		
			ذكور	اناث	الفصول	الطلبة	معلمين	معلمات
١	العراديه	ابتدائي	ذكور		١٠	١٥٦	١٥	
٢	العراديه	ابتدائي	اناث		٦	١١٩	٩	
٣	العراديه	متوسط	اناث		٣	٤٣	٥	

### خدمات عامة

كهرباء عامه - خدمة بلدية - خدمة بريد - هاتف دوائر حكومية
--

## مرحب العليا

البعد عن المركز ٤ كم - الاتجاه شرق - نوع الطريق سهل  
اقرب مدينة أو قرية بها صحة فيضه اثقب البعد ٤ كم

### خدمات التعليم

مستسلسل	اسم المدرسة	نوع التعليم	الجنس			عدد		
			ذكور	اناث	الفصول	الطلبة	معلمين	معلمات
١	الأمام البخاري	ابتدائي	ذكور		٣	٢٦	٦	

### خدمات عامة

مياه عامه - كهرباء عامه - خدمة بلدية - خدمة بريد
--

## مركز الخفيج

### الخفيج

البعد عن المحافظة ١٣٥ كم - الاتجاه جنوب - نوع الطريق اسفلت ١٢٥ كم - سهل ١٠ كم  
اقرب مدينة أو قرية بها صحة الحليفه السفلى البعد ٢٧ كم

### خدمات التعليم

مستسلسل	اسم المدرسة	نوع التعليم	الجنس			عدد		
			ذكور	اناث	الفصول	الطلبة	معلمين	معلمات
١	الخفيج	ابتدائي	اناث		٤	٦٦	٤	

### خدمات عامة

مركز اداري - كهرباء عامه - خدمة بريد
--------------------------------------

## عقله المخروق

البعد عن المركز ٩ كم - الاتجاه غرب - نوع الطريق سهل  
اقرب مدينة أو قرية بها صحة الحليفه السفلى البعد ٣٤ كم

### خدمات التعليم

مستسلسل	اسم المدرسة	نوع التعليم	الجنس			عدد		
			ذكور	اناث	الفصول	الطلبة	معلمين	معلمات
١	عقله المخروق	ابتدائي	ذكور		٤	٣٨	٦	

### خدمات عامة

كهرباء عامه - خدمة بريد
-------------------------

## مركز الشويمس

### الشويمس

البعد عن المحافظة ١٨٧ كم - الاتجاه غرب - نوع الطريق إسفلت ١٤٥ كم - وعر ٤٢ كم

#### خدمات التعليم

مستل	اسم المدرسة	نوع التعليم	الجنس		
			ذكور	اناث	عدد
معلمين	الطلبة	الفصول	معلمين	معلمات	
١	الشويمس	ابتدائي	ذكور		٦
٢	الشويمس	متوسط	ذكور		٦
٣	الشويمس	ثانوي	ذكور		٥
٤	الشويمس	ابتدائي	اناث		٦
٥	الشويمس	متوسط	اناث		٣
٦	الشويمس	ثانوي	اناث		١

#### خدمات الصحة

الوحدات الصحية	الاسم	عدد الاسرة
مركز رعاية صحية أولية	الشويمس	-

#### خدمات عامة

مركز اداري - كهرباء عامه - خدمة بريد
--------------------------------------

### الضروه

البعد عن المركز ١٠ كم - الاتجاه جنوب شرق - نوع الطريق وعر  
اقرب مدينة أو قرية بها صحة الشويمس البعد ١٠ كم

#### خدمات التعليم

مستل	اسم المدرسة	نوع التعليم	الجنس		
			ذكور	اناث	عدد
معلمين	الطلبة	الفصول	معلمين	معلمات	
١	ضروة الشويمس	ابتدائي	ذكور		٦

#### خدمات عامة

خدمة بلدية - خدمة بريد
------------------------

### البرقه

البعد عن المركز ٧ كم - الاتجاه جنوب شرق - نوع الطريق وعر  
اقرب مدينة أو قرية بها صحة الشويمس البعد ٧ كم

#### خدمات التعليم

مستل	اسم المدرسة	نوع التعليم	الجنس		
			ذكور	اناث	عدد
معلمين	الطلبة	الفصول	معلمين	معلمات	
١	البرقة	ابتدائي	ذكور		٦
٢	البرقة	تعليم كبار	ذكور		١
٣	البرقة	ابتدائي	اناث		٦

#### خدمات عامة

كهرباء عامه - خدمة بلدية - خدمة بريد
--------------------------------------

## مركز العجاجة

### العجاجة

البعد عن المحافظة ١١٠ كم - الاتجاه جنوب - نوع الطريق اسفلت ٧٠ كم - وعبر ٤٠ كم  
اقرب مدينة أو قرية بها صحة النحيتيه البعد ١٥ كم

#### خدمات التعليم

معلمين	عدد		الجنس		نوع التعليم	اسم المدرسة	مسلسل
	الطلبة	الفصول	ذكور	اناث			
٨	٩٤	٦	ذكور		ابتدائي	العجاجة	١
١٠	٣٥	٣	ذكور		متوسط	العجاجة	٢
٧	٧٥	٥	ذكور		ثانوي	العجاجة	٣
٨	٧٨	٦	اناث		ابتدائي	العجاجة	٤
٨	٣٤	٣	اناث		متوسط	العجاجة	٥
٢	٥٥	٣	اناث		ثانوي	العجاجة	٦

#### خدمات عامة

مركز اداري - كهرباء عامه - خدمة بلدية - خدمة بريد - هاتف

## مركز سقف

### سقف

البعد عن المحافظة ٢٥ كم - الاتجاه شمال غرب - نوع الطريق وعبر

#### خدمات التعليم

معلمين	عدد		الجنس		نوع التعليم	اسم المدرسة	مسلسل
	الطلبة	الفصول	ذكور	اناث			
٧	٤٥	٦	ذكور		ابتدائي	عدي بن حاتم	١
١١	٤٨	٣	ذكور		متوسط	سقف	٢
٨	٢٧	٦	اناث		ابتدائي	سقف	٣

#### خدمات الصحة

عدد الاسرة	الاسم	الوحدات الصحية
-	سقف	مركز رعاية صحية أولية

#### خدمات عامة

مركز اداري - كهرباء عامه - خدمة بلدية - خدمة بريد

## المسجد

البعد عن المركز ٨ كم - الاتجاه شمال غرب - نوع الطريق سهل  
اقرب مدينة أو قرية بها صحة سقف البعد ٨ كم

#### خدمات التعليم

معلمين	عدد		الجنس		نوع التعليم	اسم المدرسة	مسلسل
	الطلبة	الفصول	ذكور	اناث			
٤	٢٠	٦	ذكور		ابتدائي	المسجد	١
٦	١٩	٥	اناث		ابتدائي	المسجد	٢

#### خدمات عامة

كهرباء عامه - خدمة بلدية

## القصيصة

البعد عن المركز ١١ كم - الاتجاه شمال غرب - نوع الطريق سهل  
اقرب مدينة أو قرية بها صحة سقف البعد ١١ كم

### خدمات التعليم

مستل	اسم المدرسة	نوع التعليم	الجنس		
			ذكور	اناث	عدد
١	القصيصة	ابتدائي	ذكور	٣	٢٢
			اناث		٥

### خدمات عامة

كهرباء عامه - خدمة بلديه
--------------------------

## مركز الدابيه

### الدابيه

البعد عن المحافظة ١٦٠ كم - الاتجاه جنوب - نوع الطريق إسفلت ١٤٢ كم - سهل ١٨ كم

### خدمات التعليم

مستل	اسم المدرسة	نوع التعليم	الجنس		
			ذكور	اناث	عدد
١	الدابيه	ابتدائي	ذكور	٦	١٢٣
٢	الدابيه	متوسط	ذكور	٤	٨٩
٣	الدابيه	ثانوي	ذكور	٥	٧٧
٤	الدابيه	ابتدائي	اناث	٦	٨٧
٥	الدابيه	تعليم كبيرات	اناث	١	٢

### خدمات الصحة

الوحدات الصحية	الاسم	عدد الاسرة
مركز رعاية صحية أولية	الدابيه	-

### خدمات عامة

مركز اداري - كهرباء عامه - خدمة بلديه - خدمة بريد
---

### الدغيبجه

البعد عن المركز ١٤ كم - الاتجاه شمال غرب - نوع الطريق سهل  
اقرب مدينة أو قرية بها صحة الدابيه البعد ١٤ كم

### خدمات التعليم

مستل	اسم المدرسة	نوع التعليم	الجنس		
			ذكور	اناث	عدد
١	الدغيبجه	ابتدائي	ذكور	٦	٣٤
			اناث		٧

### خدمات عامة

كهرباء عامه - خدمة بلديه - خدمة بريد
--------------------------------------



## أبا الصبان

البعد عن المركز ١٤ كم - الاتجاه غرب - نوع الطريق وعمر  
أقرب مدينة أو قرية بها صحة الداييه البعد ١٤ كم

### خدمات التعليم

معلمين معلمات	عدد		الجنس		نوع التعليم	اسم المدرسة	مسلسل
	الطلبة	الفصول	ذكور	إناث			
٨	٦٠	٦	ذكور		ابتدائي تعليم كبار ابتدائي	أبا الصبان أبا الصبان أبا الصبان	١
٠	١٥	١	ذكور				٢
٨	٢٥	٥	إناث				٣

### خدمات عامة

كهرباء عامه - خدمة بلدية - خدمة بريد
--------------------------------------

## مركز العيثمه

### العيثمه

البعد عن المحافظة ١٩٥ كم - الاتجاه جنوب - نوع الطريق اسفلت ٧٠ كم- وعمر ١٢٥ كم  
أقرب مدينة أو قرية بها صحة النحيثيه البعد ٧٠ كم

### خدمات التعليم

معلمين معلمات	عدد		الجنس		نوع التعليم	اسم المدرسة	مسلسل
	الطلبة	الفصول	ذكور	إناث			
٧	٧٠	٦	ذكور		ابتدائي متوسط ابتدائي	العيثمه العيثمه العيثمه	١
٩	٢١	٢	ذكور				٢
٥	١١	٣	إناث				٣

### خدمات عامة

مركز اداري - كهرباء عامه - خدمة بلدية - خدمة بريد
---

## مركز الرقب

### الرقب

البعد عن المحافظة ١٥٠ كم - الاتجاه جنوب - نوع الطريق إسفلت ١٠٠ كم - وعمر ٥٠ كم

### خدمات التعليم

معلمين معلمات	عدد		الجنس		نوع التعليم	اسم المدرسة	مسلسل
	الطلبة	الفصول	ذكور	إناث			
٦	١١١	٦	ذكور		ابتدائي متوسط ثانوي ابتدائي متوسط	الرقب الرقب الرقب الرقب الرقب	١
١٢	٦٧	٤	ذكور				٢
١	٣٨	٢	ذكور				٣
٧	٦٨	٦	إناث				٤
٥	٣٤	٣	إناث				٥

### خدمات الصحة

عدد الاسرة	الاسم	الوحدات الصحية
-	الرقب	مركز رعاية صحية أولية

### خدمات عامة

مركز اداري - كهرباء عامه - خدمة بريد
--------------------------------------

## النماره

البعد عن المركز ٢٧ كم - الاتجاه جنوب غرب - نوع الطريق وعر  
اقرب مدينة أو قرية بها صحة الرقب البعد ٢٧ كم

### خدمات التعليم

مستسل	اسم المدرسة	نوع التعليم	الجنس		
			ذكور	اناث	عدد
			معلمين	الطلبة	الفصول
١	النماره	ابتدائي	٨	٩٧	٦
٢	النماره	متوسط	١٠	٧٦	٤
٣	النماره	تعليم كبار	٠	١٢	١

### خدمات عامة

كهرباء عامه - خدمة بريد
-------------------------

## ملحا

البعد عن المركز ١١ كم - الاتجاه جنوب شرق - نوع الطريق وعر  
اقرب مدينة أو قرية بها صحة الرقب البعد ١١ كم

### خدمات التعليم

مستسل	اسم المدرسة	نوع التعليم	الجنس		
			ذكور	اناث	عدد
			معلمين	الطلبة	الفصول
١	ملحاء ومليح	ابتدائي	٧	٣٥	٦
٢	ملحاء ومليح	ابتدائي	٤	٣١	٣
٣	ملحاء ومليح	تعليم كبيرات	٠	١١	١

### خدمات عامة

كهرباء عامه - خدمة بريد
-------------------------

## قصيباء

البعد عن المركز ٨ كم - الاتجاه غرب - نوع الطريق وعر  
اقرب مدينة أو قرية بها صحة الرقب البعد ٨ كم

### خدمات التعليم

مستسل	اسم المدرسة	نوع التعليم	الجنس		
			ذكور	اناث	عدد
			معلمين	الطلبة	الفصول
١	قصيباء	ابتدائي	٦	٣٠	٦
٢	قصيباء	ابتدائي	٦	٢٤	٥

### خدمات عامة

كهرباء عامه - خدمة بريد
-------------------------

## فيضة المسعار

البعد عن المركز ٣٠ كم - الاتجاه جنوب غرب - نوع الطريق وعر  
اقرب مدينة أو قرية بها صحة الرقب البعد ٣٠ كم

### خدمات التعليم

مستسل	اسم المدرسة	نوع التعليم	الجنس		
			ذكور	اناث	عدد
			معلمين	الطلبة	الفصول
١	فيضة المسعار	ابتدائي	٧	٥٦	٦

## تابع خدمات التعليم

مستسل	اسم المدرسة	نوع التعليم	الجنس		
			ذكور	اناث	عدد
			معلمين	الطلبة	الفصول
٢	فيضة المسعار	ابتدائي	٨	٧٠	٦
٣	فيضة المسعار	متوسط	٤	٥٤	٣
٤	فيضة المسعار	تعليم كبيرات	٠	١٠	١

### خدمات عامة

كهرباء عامه - خدمة بريد
-------------------------

## مركز عمائر المريير

### عمائر المريير

البعد عن المحافظة ١٥ كم - الاتجاه غرب - نوع الطريق وعر  
اقرب مدينة أو قرية بها صحة المريير البعد ١٥ كم

### خدمات التعليم

مستسل	اسم المدرسة	نوع التعليم	الجنس		
			ذكور	اناث	عدد
			معلمين	الطلبة	الفصول
١	عمائر بن هديان	ابتدائي	٥	٧٢	٦
٢	الحسين بن علي	متوسط	١٢	٥٢	٣
٣	الحسين	ثانوي	٠	١٣	١
٤	عمائر بن هديان	تعليم كبار	٠	١٥	١
٥	عمائر المريير	ابتدائي	٨	٣٥	٦
٦	عمائر المريير	متوسط	٥	١٣	٣

### خدمات عامة

مركز اداري - خدمة بريد
------------------------

### المريير

البعد عن المركز ٢٠ كم - الاتجاه جنوب - نوع الطريق إسفلت ١٧٥ كم - وعر ٢٥ كم

### خدمات التعليم

مستسل	اسم المدرسة	نوع التعليم	الجنس		
			ذكور	اناث	عدد
			معلمين	الطلبة	الفصول
١	المريير	ابتدائي	٧	٢٦	٥
٢	المريير	تعليم كبار	٠	١٤	١

### خدمات الصحة

الاسم	الوحدات الصحية	عدد الاسرة
العمائر والمريير	مركز رعاية صحية أولية	-

### خدمات عامة

كهرباء عامه - خدمة بريد
-------------------------

## الحويط

البعد عن المركز ٢٨ كم - الاتجاه شمال - نوع الطريق وعر  
اقرب مدينة أو قرية بها صحة الميرير البعد ٢٨ كم

### خدمات التعليم

معلمين	عدد		الجنس		نوع التعليم	اسم المدرسة	مسلسل
	معلمين	الطلبة	الفصول	ذكور			
٧	٦٥	٦	ذكور	اناث	ابتدائي	الحويط	١
٠	٨	١	ذكور	اناث	تعليم كبار	الحويط	٢
٨	٤٢	٦	اناث	اناث	ابتدائي	الحويط	٣
٥	٢٨	٣	اناث	اناث	متوسط	الأولى بالحويط	٤
٠	١١	١	اناث	اناث	تعليم كبيرات	الحويط	٥

### خدمات عامة

كهرباء عامه - خدمة بريد
-------------------------

## بدع بن خلف

البعد عن المركز ٣٢ كم - الاتجاه شمال - نوع الطريق وعر

### خدمات التعليم

معلمين	عدد		الجنس		نوع التعليم	اسم المدرسة	مسلسل
	معلمين	الطلبة	الفصول	ذكور			
١٨	٢٢٥	١٢	ذكور	اناث	ابتدائي	بدع بن خلف	١
١٦	١٥٩	٨	ذكور	اناث	متوسط	ابن كثير	٢
١٥	٨٩	٦	ذكور	اناث	ثانوي	بدع بن خلف	٣
٠	١٠	١	ذكور	اناث	تعليم كبار	بدع بن خلف	٤
١١	١٧٦	٧	اناث	اناث	ابتدائي	بدع بن خلف	٥
٧	٥٧	٣	اناث	اناث	متوسط	بدع بن خلف	٦
٥	٤٥	٣	اناث	اناث	ثانوي	بدع بن خلف	٧
٠	٨	١	اناث	اناث	تعليم كبيرات	بدع بن خلف	٨

### خدمات الصحة

عدد الاسرة	الاسم	الوحدات الصحية
-	بدع بن خلف	مركز رعاية صحية أولية

### خدمات عامة

كهرباء عامه - خدمة بريد - هاتف
--------------------------------

## مركز روض بن هادي

### روض بن هادي

البعد عن المحافظة ١٢٥ كم - الاتجاه جنوب - نوع الطريق اسفلت ١٠٠ كم - وعر ٢٥ كم

### خدمات التعليم

معلمين	عدد		الجنس		نوع التعليم	اسم المدرسة	مسلسل
	معلمين	الطلبة	الفصول	ذكور			
١٠	٨٦	٦	ذكور	اناث	ابتدائي	الروض	١
٩	٨٣	٣	ذكور	اناث	متوسط	الروض	٢
١٣	١٥٨	٥	ذكور	اناث	ثانوي	الروض	٣

### خدمات التعليم

معلمين معلمات	عدد		الجنس		نوع التعليم	اسم المدرسة	مسلسل
	الطلبة	الفصول	ذكور	اناث			
٠	١٥	١	ذكور		تعليم كبار	الروض	٤
٩	١٣٣	٦	اناث		ابتدائي	روض بن هادي	٥
١٢	١٢٠	٥	اناث		متوسط	روض بن هادي	٦
٧	١١٨	٦	اناث		ثانوي	روض بن هادي	٧

### خدمات الصحة

عدد الاسرة	الاسم	الوحدات الصحية
-	روض بن هادي	مركز رعاية صحية أولية

### خدمات عامة

مركز اداري - كهرباء عامه - خدمة بريد - هاتف
---

### الغريسه

البعد عن المركز ١٣ كم - الاتجاه غرب - نوع الطريق وعر  
اقرب مدينة أو قرية بها صحة روض بن هادي البعد ١٣ كم

### خدمات التعليم

معلمين معلمات	عدد		الجنس		نوع التعليم	اسم المدرسة	مسلسل
	الطلبة	الفصول	ذكور	اناث			
٧	٤٨	٦	ذكور		ابتدائي	الغريسه والمحن	١

### خدمات عامة

كهرباء عامه
-------------

### الوسعه

البعد عن المركز ١٠ كم - الاتجاه غرب - نوع الطريق وعر  
اقرب مدينة أو قرية بها صحة روض بن هادي البعد ١٠ كم

### خدمات التعليم

معلمين معلمات	عدد		الجنس		نوع التعليم	اسم المدرسة	مسلسل
	الطلبة	الفصول	ذكور	اناث			
٩	١٢٠	٦	ذكور		ابتدائي	الوسعه	١
١١	٨٥	٥	ذكور		متوسط	الوسعه	٢
٠	١٨	١	ذكور		تعليم كبار	الوسعه	٣
٩	١٣٨	٦	اناث		ابتدائي	الوسعه	٤
٥	٨٠	٣	اناث		متوسط	الوسعه	٥
١	٢٣	١	اناث		تعليم كبيرات	الوسعه	٦

### خدمات عامة

كهرباء عامه - خدمة بريد - هاتف
--------------------------------

## صور المقوعى

البعد عن المركز ٤ كم - الاتجاه غرب - نوع الطريق وعر  
اقرب مدينة أو قرية بها صحة روض بن هادي البعد ٤ كم

### خدمات التعليم

مستسل	اسم المدرسة	نوع التعليم	الجنس		عدد		
			ذكور	اناث	معلمين	الطلبة	الفصول
١	الصور	ابتدائي	٤	٣٣	٦	٦	٦

### خدمات عامة

كهرباء عامه
-------------

## مرحب

البعد عن المركز ١٢ كم - الاتجاه جنوب شرق - نوع الطريق سهل  
اقرب مدينة أو قرية بها صحة روض بن هادي البعد ١٢ كم

### خدمات التعليم

مستسل	اسم المدرسة	نوع التعليم	الجنس		عدد		
			ذكور	اناث	معلمين	الطلبة	الفصول
١	الأمام الطبري	ابتدائي	٦	٤٥	٧	٧	٧
٢	مرحب السفلى	ابتدائي	٤	٣٠	٥	٥	٥

### خدمات عامة

كهرباء عامه - خدمة بريـد
--------------------------

## مركز الثماميه

### الثماميه

البعد عن المحافظة ١١٥ كم - الاتجاه جنوب - نوع الطريق إسفلت ٧٠ كم - سهل ٤٥ كم

### خدمات التعليم

مستسل	اسم المدرسة	نوع التعليم	الجنس		عدد		
			ذكور	اناث	معلمين	الطلبة	الفصول
١	الثماميه	ابتدائي	٦	١٢٠	٥	٥	٥
٢	الثماميه	متوسط	٣	٩١	١٠	١٠	١٠
٣	الثماميه	ابتدائي	٦	١١٩	١٠	١٠	١٠
٤	الثماميه	متوسط	٣	٤١	٤	٤	٤

### خدمات الصحة

الوحدات الصحية	الاسم	عدد الاسرة
مركز رعاية صحية أولية	الثماميه	-

### خدمات عامة

مركز اداري - كهرباء عامه - خدمة بريـد
---------------------------------------

## مركز عقله بن جبرين

### عقله بن جبرين

البعد عن المحافظة ٤٠ كم - الاتجاه شمال - نوع الطريق اسفلت

#### خدمات التعليم

معلمين معلمات	عدد		الجنس		نوع التعليم	اسم المدرسة	مستل
	الطلبة	الفصول	ذكور	اناث			
٧	٤٣	٦	ذكور	اناث	ابتدائي	ابن خلدون	١
٩	٣٠	٣	ذكور		متوسط	عقله بن جبرين	٢
١٠	٢٠	٦	اناث		ابتدائي	عقله بن جبرين	٣

#### خدمات الصحة

عدد الاسرة	الاسم	الوحدات الصحية
-	عقله بن جبرين	مركز رعاية صحية أولية

#### خدمات عامة

مركز اداري - كهرباء عامه - خدمة بلدية - خدمة بريد - بث تلفزيوني
---

## الصهوه

البعد عن المركز ١٨ كم - الاتجاه غرب - نوع الطريق اسفلت

#### خدمات التعليم

معلمين معلمات	عدد		الجنس		نوع التعليم	اسم المدرسة	مستل
	الطلبة	الفصول	ذكور	اناث			
٤	١٤	٤	ذكور	اناث	ابتدائي	سلمان الفارسي	١
١٠	١٢	٣	ذكور		متوسط	الصهوه	٢
٧	١٩	٥	اناث		ابتدائي	الصهوه	٣

#### خدمات الصحة

عدد الاسرة	الاسم	الوحدات الصحية
-	الصهوه	مركز رعاية صحية أولية

#### خدمات عامة

كهرباء عامه - خدمة بلدية - خدمة بريد - بث تلفزيوني
--

## المختلف

البعد عن المركز ١٨ كم - الاتجاه شمال غرب - نوع الطريق اسفلت ٤ كم - وعبر ١٤ كم

اقرب مدينة أو قرية بها صحة الصهوه البعد ٧ كم

#### خدمات التعليم

معلمين معلمات	عدد		الجنس		نوع التعليم	اسم المدرسة	مستل
	الطلبة	الفصول	ذكور	اناث			
٧	٤١	٦	ذكور	اناث	ابتدائي	المختلف	١
٠	١٠	١	ذكور		تعليم كبار	المختلف	٢
١١	٤٠	٦	اناث		ابتدائي	المختلف	٣
٢	١٢	١	اناث		تعليم كبيرات	المختلف	٤

#### خدمات عامة

كهرباء عامه - خدمة بلدية - خدمة بريد - بث تلفزيوني
--

## مركز وسيطا الحفن

### وسيطا الحفن

البعد عن المحافظة ٥٥ كم - الاتجاه شرق - نوع الطريق إسفلت

#### خدمات التعليم

مستسل	اسم المدرسة	نوع التعليم	الجنس			عدد
			ذكور	اناث	الفصول	
١	الوسيطاء	ابتدائي	ذكور	٧	١٠٩	١٠
٢	الوسيطاء	متوسط	ذكور	٣	٧٦	٦
٣	الوسيطاء	ثانوي	ذكور	٦	١١١	١٣
٤	الوسيطاء	ابتدائي	اناث	٦	١١٧	٨
٥	الوسيطاء	متوسط	اناث	٣	٥٨	٩
٦	الوسيطاء	ثانوي	اناث	٤	٥٧	٦

#### خدمات الصحة

الوحدات الصحية	الاسم	عدد الاسرة
مركز رعاية صحية أولية	الوسيطاء	-

#### خدمات عامة

مركز اداري - كهرباء عامه - خدمة بلدية - خدمة بريد - هاتف - بث تلفزيوني
--

### العوشيزيه

البعد عن المركز ٧ كم - الاتجاه شمال - نوع الطريق سهل

اقرب مدينة أو قرية بها صحة وسيطا الحفن البعد ٧ كم

#### خدمات التعليم

مستسل	اسم المدرسة	نوع التعليم	الجنس			عدد
			ذكور	اناث	الفصول	
١	العوشيزيه	ابتدائي	ذكور	٧	٨٦	١٠
٢	العوشيزيه	ابتدائي	اناث	٦	٤٥	٨

#### خدمات عامة

كهرباء عامه - خدمة بلدية - خدمة بريد - هاتف - بث تلفزيوني
---

### ارينبيه

البعد عن المركز ٨ كم - الاتجاه شمال شرق - نوع الطريق سهل

اقرب مدينة أو قرية بها تعليم وسيطا الحفن البعد ٨ كم - اقرب مدينة أو قرية بها صحة وسيطا الحفن البعد ٨ كم

#### خدمات عامة

كهرباء عامه - خدمة بلدية - هاتف - بث تلفزيوني
---



## الوهيبيه

البعد عن المركز ٢٥ كم - الاتجاه شرق - نوع الطريق إسفلت

### خدمات التعليم

معلمين معلمات	عدد		الجنس		نوع التعليم	اسم المدرسة	مسلسل
	الطلبة	الفصول	ذكور	اناث			
١٠	٥٥	٦	ذكور		ابتدائي	الوهيبيه	١
٨	٧١	٤	ذكور		متوسط	الوهيبيه	٢
٨	٧٢	٦	اناث		ابتدائي	الوهيبيه	٣
٧	٤٤	٣	اناث		متوسط	الوهيبيه	٤

### خدمات الصحة

عدد الاسرة	الاسم	الوحدات الصحية
-	الوهيبيه	مركز رعاية صحية أولية

### خدمات عامة

كهرباء عامه - خدمة بلدية - خدمة بريد - بث تلفزيوني
--

## الحفن

البعد عن المركز ٧ كم - الاتجاه جنوب - نوع الطريق سهل  
اقرب مدينة أو قرية بها صحة وسيطا الحفن البعد ٧ كم

### خدمات التعليم

معلمين معلمات	عدد		الجنس		نوع التعليم	اسم المدرسة	مسلسل
	الطلبة	الفصول	ذكور	اناث			
٦	٢١	٣	ذكور		ابتدائي	الحفن	١

### خدمات عامة

كهرباء عامه - خدمة بلدية - خدمة بريد - هاتف - بث تلفزيوني
---

## مركز ضرغط

### ضرغط

البعد عن المحافظة ٩٠ كم - الاتجاه جنوب غرب - نوع الطريق وعبر

### خدمات التعليم

معلمين معلمات	عدد		الجنس		نوع التعليم	اسم المدرسة	مسلسل
	الطلبة	الفصول	ذكور	اناث			
٧	٥٠	٦	ذكور		ابتدائي	ضرغط	١
٥	٩٩	٤	ذكور		متوسط	ضرغط	٢
٩	٦٠	٤	ذكور		ثانوي	ضرغط	٣
٦	٨٣	٦	اناث		ابتدائي	ضرغط	٤
٩	١٢٢	٥	اناث		متوسط	ضرغط	٥
١	٨٥	٤	اناث		ثانوي	ضرغط	٦

### خدمات الصحة

عدد الاسرة	الاسم	الوحدات الصحية
-	ضرغط	مركز رعاية صحية أولية

### خدمات عامة

مركز اداري - كهرباء عامه - مكتب بريد - خدمة بلدية - هاتف
--

## المصع

البعد عن المركز ٣ كم - الاتجاه غرب - نوع الطريق وعر  
اقرب مدينة أو قرية بها صحة ضرغط البعد ٣ كم

### خدمات التعليم

مستسل	اسم المدرسة	نوع التعليم	الجنس		
			ذكور	اناث	عدد
١	المصع	ابتدائي	٦	٢٠	٤

### خدمات عامة

كهرباء عامه - خدمة بلدية - خدمة بريد
--------------------------------------

## لبده

البعد عن المركز ١٤ كم - الاتجاه شمال غرب - نوع الطريق وعر

### خدمات التعليم

مستسل	اسم المدرسة	نوع التعليم	الجنس		
			ذكور	اناث	عدد
١	هجره لبده	ابتدائي	٦	٥١	٧
٢	لبده	ابتدائي	٥	٢١	٥

### خدمات الصحة

الوحدات الصحية	الاسم	عدد الاسرة
مركز رعاية صحية أولية	لبده	-

### خدمات عامة

كهرباء عامه - خدمة بلدية - خدمة بريد
--------------------------------------

## الحميمه

البعد عن المركز ٢٠ كم - الاتجاه شرق - نوع الطريق وعر  
اقرب مدينة أو قرية بها صحة ضريغط البعد ١٤ كم

### خدمات التعليم

مستسل	اسم المدرسة	نوع التعليم	الجنس		
			ذكور	اناث	عدد
١	الحميمه	ابتدائي	٦	٨١	١٠
٢	الحميمه	متوسط	٤	٥٧	٨
٣	الحميمه	ابتدائي	٦	٦٠	٧
٤	الحميمه	متوسط	٥	٥٨	٦

### خدمات عامة

كهرباء عامه - خدمة بلدية - خدمة بريد
--------------------------------------

## مركز المستجده

### المستجده

البعد عن المحافظة ٤٠ كم - الاتجاه شرق - نوع الطريق إسفلت

#### خدمات التعليم

مستجده	اسم المدرسة	نوع التعليم	الجنس			عدد
			ذكور	اناث	الفصول	
٧	ابن رشد	ابتدائي	ذكور	٦	١٠٩	
١١	المستجده	متوسط	ذكور	٣	٤٥	
١٠	المستجده	ابتدائي	اناث	٦	٨٢	
٦	المستجده	متوسط	اناث	٣	٤٦	
٦	المستجده	ثانوي	اناث	٣	٢٢	
١	المستجده	تعليم كبيرات	اناث	١	٦	

#### خدمات الصحة

الاسم	الوحدات الصحية	عدد الاسرة
المستجده	مركز رعاية صحية أولية	-

#### خدمات عامة

مركز اداري - مياه عامه - كهرباء عامه - خدمة بلدية - خدمة بريد - مكتب برق - بث تلفزيوني
--

## مركز اشبيرييه الصفراء

### اشبيرييه الصفراء

البعد عن المحافظة ٧٥ كم - الاتجاه جنوب شرق - نوع الطريق سهل

اقرب مدينة أو قرية بها صحة الوهيبييه البعد ١٠ كم

#### خدمات التعليم

مستجده	اسم المدرسة	نوع التعليم	الجنس			عدد
			ذكور	اناث	الفصول	
٦	اشبيرييه الصفراء	ابتدائي	ذكور	٤	٣٤	
٨	اشبيرييه الصفراء	ابتدائي	اناث	٦	٣٤	

#### خدمات عامة

مركز اداري - كهرباء عامه - خدمة بلدية - خدمة بريد - بث تلفزيوني
---



## خلاصة عامة عن الخدمات في مركز المحافظة (الشنان)

البعد عن الإمارة ١٠٤ كم - الاتجاه شرق - نوع الطريق إسفلت

### خدمات التعليم الحكومي

إناث				نوع التعليم	ذكور			
عدد					عدد			
المعلمات	الطالبات	الفصول	المدارس		المعلمين	الطلاب	الفصول	المدارس
١٦	٢٣٠	٩	١	ابتدائي	٢٧	٣٢٥	١٩	٢
١٤	١٦٦	٦	١	متوسط	١٦	١٨٠	٩	١
٩	١٣٥	٥	١	ثانوي	١٢	١١٤	٦	١
٨	٨٢	٥	١	ابتدائي تحفيظ قرآن	-	-	-	-
٢	١٥	٢	١	تعليم كبار / كبيرات	٠	٨	١	١

### خدمات الصحة

عدد					القطاع
مراكز الإسعاف	المراكز والمستوصفات	الأطباء	الاسرة	المستشفيات	
-	١	-	-	-	حكومي
-	-	-	-	-	أهلي

### خدمات عامة

مركز إداري - جوازات - دفاع مدني - فرع زراعي - مجمع قروي - محكمة - فرع أوقاف - مكتب بريد - هاتف - شرطة - خدمات مصرفية - كهرباء عامة .

## مركز الكهفه

### الكهفه

البعد عن المحافظة ٧٠ كم - الاتجاه جنوب شرق - نوع الطريق إسفلت

#### خدمات التعليم

معلمين	عدد		الجنس		نوع التعليم	اسم المدرسة	مسلسل
	الطلبة	الفصول	ذكور	اناث			
١٠	٨١	٦	ذكور		ابتدائي	محمد بن القاسم	١
٨	٨٧	٤	ذكور		متوسط	الكهفه	٢
١١	٦٧	٥	ذكور		ثانوي	الكهفه	٣
٨	٥٦	٦	اناث		ابتدائي	الكهفه	٤
٧	٢٧	٣	اناث		متوسط	الكهفه	٥
٤	٥٤	٣	اناث		ثانوي	الكهفه	٦
٠	١٠	١	اناث		تعليم كبيرات	الكهفه	٧

#### خدمات الصحة

عدد الاسرة	الاسم	الوحدات الصحية
-	الكهفه	مركز رعاية صحية أولية

#### خدمات عامة

مركز اداري - دفاع مدني - مجمع قروي - شرطة - خدمات مصرفية - مياه عامه - كهرباء عامه - خدمة بريد - مكتب برق - هاتف - بث تلفزيوني
--

## مركز طابيه

### طابيه

البعد عن المحافظة ٣٥ كم - الاتجاه جنوب غرب - نوع الطريق اسفلت

#### خدمات التعليم

معلمين	عدد		الجنس		نوع التعليم	اسم المدرسة	مسلسل
	الطلبة	الفصول	ذكور	اناث			
١٢	١١٦	٨	ذكور		ابتدائي	ابوذر الغفاري	١
١٠	١٢٦	٦	اناث		ابتدائي	طابيه	٢
٨	٣٧	٣	اناث		متوسط	طابيه	٣

#### خدمات الصحة

عدد الاسرة	الاسم	الوحدات الصحية
-	طابيه	مركز رعاية صحية أولية

#### خدمات عامة

مركز اداري - شرطة - مياه عامه - كهرباء عامه - خدمة بلدية - خدمة بريد - هاتف حكومي وكبائن - بث تلفزيوني
--

### ابضه

البعد عن المركز ٢٥ كم - الاتجاه شرق - نوع الطريق اسفلت

اقرب مدينة أو قرية بها صحة الجحفه البعد ١٥ كم

#### خدمات التعليم

معلمين	عدد		الجنس		نوع التعليم	اسم المدرسة	مسلسل
	الطلبة	الفصول	ذكور	اناث			
٥	٢١	٣	ذكور		ابتدائي	ابضه	١

#### خدمات عامة

خدمة بريد
-----------

## الصفراء

البعد عن المركز ٢٢ كم - الاتجاه جنوب - نوع الطريق اسفلت  
اقرب مدينة أو قرية بها صحة البيسر البعد ٨ كم

### خدمات التعليم

مستسل	اسم المدرسة	نوع التعليم	الجنس		عدد		
			ذكور	اناث	معلمين	الطلبة	الفصول
١	عبد الله بن رواحه	ابتدائي	ذكور		٧	٤٣	٦
٢	الصفراء	ابتدائي	اناث		٨	٢٠	٥

### خدمات عامة

كهرباء عامه - خدمة بلديه - خدمة بريد - هاتف - بث تلفزيوني
---

## مركز السعيه

### السعيه

البعد عن المحافظة ٨٠ كم - الاتجاه شرق - نوع الطريق إسفلت

### خدمات التعليم

مستسل	اسم المدرسة	نوع التعليم	الجنس		عدد		
			ذكور	اناث	معلمين	الطلبة	الفصول
١	السعيه	ابتدائي	ذكور		٧	١١١	٦
٢	السعيه	متوسط	ذكور		١٠	٥٦	٣
٣	السعيه	ابتدائي	اناث		٨	٨٩	٦
٤	السعيه	متوسط	اناث		٧	٤٧	٣
٥	السعيه	تعليم كبيرات	اناث		٣	١٩	٤

### خدمات الصحة

الوحدات الصحية	الاسم	عدد الاسرة
مركز رعاية صحية أولية	السعيه	-
اسعاف وهلال أحمر	السعيه	-

### خدمات عامة

مركز اداري - كهرباء عامه - خدمة بلديه - خدمة بريد - هاتف حكومي وكبائن - بث تلفزيوني
---

## مخطط الكتاديات

البعد عن المركز ١٢ كم - الاتجاه شمال شرق - نوع الطريق اسفلت  
اقرب مدينة أو قرية بها صحة السعيه البعد ١٢ كم

### خدمات التعليم

مستسل	اسم المدرسة	نوع التعليم	الجنس		عدد		
			ذكور	اناث	معلمين	الطلبة	الفصول
١	الكتادية	ابتدائي	ذكور		٤	٣٠	٣
٢	الكتادية	ابتدائي	اناث		٥	٢٩	٦

### خدمات عامة

كهرباء عامه - خدمة بلديه - خدمة بريد - بث تلفزيوني
--

## مخطط نايف بن بنيان (روضة الطليحة )

البعد عن المركز ١٥ كم - الاتجاه شمال - نوع الطريق سهل  
اقرب مدينة أو قرية بها صحة السعيه البعد ١٥ كم

### خدمات التعليم

معلمين	عدد		الجنس		نوع التعليم	اسم المدرسة	مسلسل
	معلمات	الطلبة	الفصول	ذكور			
٨	٦	٥	ذكور		ابتدائي	روضة الطليحة	١
٤	١٨	٢	ذكور		متوسط	روضة الطليحة	٢
٠	٩	١	ذكور		تعليم كبار	روضة الطليحة	٣
٤	١٤	٣	اناث		ابتدائي	روضة الطليحة	٤

## مخطط أم عمائر

البعد عن المركز ١٣ كم - الاتجاه جنوب شرق - نوع الطريق اسفلت  
اقرب مدينة أو قرية بها صحة السعيه البعد ١٣ كم

### خدمات التعليم

معلمين	عدد		الجنس		نوع التعليم	اسم المدرسة	مسلسل
	معلمات	الطلبة	الفصول	ذكور			
٥	٢٥	٥	ذكور		ابتدائي	اليرموك	١
٥	١٩	٥	اناث		ابتدائي	ام عمائر	٢

## الكهيفيه

البعد عن المركز ٣٥ كم - الاتجاه جنوب - نوع الطريق اسفلت  
اقرب مدينة أو قرية بها صحة الكهفه البعد ١٥ كم

### خدمات التعليم

معلمين	عدد		الجنس		نوع التعليم	اسم المدرسة	مسلسل
	معلمات	الطلبة	الفصول	ذكور			
٧	٧٥	٦	ذكور		ابتدائي	عقبه بن نافع	١
٩	٩٤	٦	اناث		ابتدائي	الكهيفيه	٢
٧	٤٣	٣	اناث		متوسط	الكهيفيه	٣

### خدمات عامة

مياه عامه - كهرباء عامه - خدمة بلدية - خدمة بريد - بث تلفزيوني
--

## مركز العظيم

### العظيم

البعد عن المحافظة ١٣٠ كم - الاتجاه جنوب شرق - نوع الطريق إسفلت

### خدمات التعليم

معلمين	عدد		الجنس		نوع التعليم	اسم المدرسة	مسلسل
	معلمات	الطلبة	الفصول	ذكور			
١٣	١٢٢	٩	ذكور		ابتدائي	موسى بن نصير	١
١٠	١٠٦	٦	ذكور		متوسط	العظيم	٢
١٣	٧٢	٦	ذكور		ثانوي	العظيم	٣
٠	١٧	٢	ذكور		تعليم كبار	موسى بن نصير	٤



## تابع خدمات التعليم

معلمين معلمات	عدد		الجنس		نوع التعليم	اسم المدرسة	مسلسل
	الطلبة	الفصول	ذكور	اناث			
١١	٩١	٦	اناث	اناث	ابتدائي	العظيم	٥
٧	٤٥	٣	اناث	اناث	متوسط	العظيم	٦
٥	٣٨	٣	اناث	اناث	ثانوي	العظيم	٧
٢	١٠	٢	اناث	اناث	تعليم كبيرات	العظيم	٨

## خدمات الصحة

عدد الاسرة	الاسم	الوحدات الصحية
-	العظيم	مركز رعاية صحية أولية

## خدمات عامة

مركز اداري - محكمة - مركز هيئه - شرطة - كهرباء عامه - خدمة بريد - مكتب برق - بث تلفزيوني
--

## الصغوى

البعد عن المركز ٤٠ كم - الاتجاه شمال شرق - نوع الطريق سهل  
اقرب مدينة أو قرية بها صحة العظيم البعد ٤٠ كم

## خدمات التعليم

معلمين معلمات	عدد		الجنس		نوع التعليم	اسم المدرسة	مسلسل
	الطلبة	الفصول	ذكور	اناث			
٧	٢٤	٤	ذكور	ذكور	ابتدائي	زيد بن حارثه	١
٥	٢٥	٦	اناث	اناث	ابتدائي	الصغوى	٢

## خدمات عامة

كهرباء عامه - خدمة بريد
-------------------------

## مركز العدوه

### العدوه

البعد عن المركز ٣٥ كم - الاتجاه شمال غرب - نوع الطريق اسفلت  
اقرب مدينة أو قرية بها صحة سبيعه البعد ١٠ كم

## خدمات التعليم

معلمين معلمات	عدد		الجنس		نوع التعليم	اسم المدرسة	مسلسل
	الطلبة	الفصول	ذكور	اناث			
٣	١٤	٤	اناث	اناث	ابتدائي	العدوه والسليل	١

## خدمات عامة

مركز اداري - كهرباء عامه - خدمة بلدية - خدمة بريد - بث تلفزيوني
---

## الرشاويه

البعد عن المركز ٣٦ كم - الاتجاه شمال شرق - نوع الطريق اسفلت  
اقرب مدينة أو قرية بها صحة سبيعه البعد ٤٠ كم

## خدمات التعليم

معلمين معلمات	عدد		الجنس		نوع التعليم	اسم المدرسة	مسلسل
	الطلبة	الفصول	ذكور	اناث			
٣	٣٠	٦	ذكور	ذكور	ابتدائي	الرشاويه	١

## خدمات التعليم

مستسلسل	اسم المدرسة	نوع التعليم	الجنس		
			ذكور	اناث	عدد
			معلمين	الطلبة	الفصول
٢	الرشاويه	متوسط	٩	٣٢	٣
٣	الرشاويه	ابتدائي	٤	١٨	٦
٤	الرشاويه	تعليم كبيرات	١	٧	٢

## خدمات عامة

كهرياء عامه - خدمة بلدية - خدمة بريد - بث تلفزيوني
--

## عريجا

البعد عن المركز ٥٥ كم - الاتجاه شمال غرب - نوع الطريق اسفلت  
اقرب مدينة أو قرية بها صحة حائل البعد ١٨ كم

## خدمات التعليم

مستسلسل	اسم المدرسة	نوع التعليم	الجنس		
			ذكور	اناث	عدد
			معلمين	الطلبة	الفصول
١	عريجا	ابتدائي	١١	١٠٨	٦
٢	عريجا	متوسط	٧	٦١	٣
٣	عريجا	ابتدائي	١١	٤٥	٦
٤	عريجا	تعليم كبيرات	١	١٨	١

## خدمات عامة

كهرياء عامه - خدمة بلدية - خدمة بريد - بث تلفزيوني
--

## اللويش

البعد عن المركز ٢٠ كم - الاتجاه شمال شرق - نوع الطريق اسفلت  
اقرب مدينة أو قرية بها صحة سبيعه البعد ٣٠ كم

## خدمات التعليم

مستسلسل	اسم المدرسة	نوع التعليم	الجنس		
			ذكور	اناث	عدد
			معلمين	الطلبة	الفصول
١	مخطط اللويش (ابن حجر)	ابتدائي	٣	١١	٥

## مركز فيد

## فيد

البعد عن المحافظة ١٨ كم - الاتجاه جنوب شرق - نوع الطريق إسفلت

## خدمات التعليم

مستسلسل	اسم المدرسة	نوع التعليم	الجنس		
			ذكور	اناث	عدد
			معلمين	الطلبة	الفصول
١	خالد بن الوليد	ابتدائي	١٢	١٢٧	٨
٢	فيد	متوسط	١١	٨٨	٦
٣	فيد	ثانوي	١٠	٥٠	٤
٤	روضة فيد	رياض أطفال	٥	٣٣	٢
٥	فيد الأولى	ابتدائي	١٥	١٠٩	٦
٦	فيد	متوسط	٨	٧٨	٤
٧	فيد	ثانوي	٧	٦٠	٥

خدمات الصحة

عدد الاسرة	الاسم	الوحدات الصحية
-	فيد	مركز رعاية صحية أولية

خدمات عامة

مركز اداري - مركز هيئه - مياه عامه - مكتب بريد - خدمة بلدية - مكتب برق - هاتف - بث تلفزيوني - مندوبية تعليم بنات - كهرباء عامة
--

تخايل

البعد عن المركز ٤٠ كم - الاتجاه شرق - نوع الطريق اسفلت ٣٠ كم - سهل ١٠ كم  
اقرب مدينة أو قرية بها صحة فيد البعد ٤٠ كم

خدمات التعليم

مستسل	اسم المدرسة	نوع التعليم	الجنس		عدد	
			ذكور	اناث	معلمين	الطلبة
١	تخايل	ابتدائي	ذكور	٣	١٩	٦
٢	تخايل	تعليم كبار	ذكور	١	٨	٠
٣	تخايل	ابتدائي	اناث	٥	١٥	٦

خدمات عامة

كهرباء عامه - خدمة بلدية - هاتف - بث تلفزيوني
---

الحويض

البعد عن المركز ٥٥ كم - الاتجاه شرق - نوع الطريق اسفلت ١٧ كم - سهل ٣٨ كم  
اقرب مدينة أو قرية بها تعليم فيد البعد ٥٥ كم - اقرب مدينة أو قرية بها صحة فيد البعد ٥٥ كم

خدمات عامة

دفاع مدني
-----------

مركز المضيق

المضيق

البعد عن المحافظة ٦٧ كم - الاتجاه جنوب غرب - نوع الطريق إسفلت

خدمات التعليم

مستسل	اسم المدرسة	نوع التعليم	الجنس		عدد	
			ذكور	اناث	معلمين	الطلبة
١	ابو حنيفه النعمان	ابتدائي	ذكور	١٠	١٢٠	١٥
٢	المضيق	متوسط	ذكور	٦	١٢٣	١٢
٣	المضيق	ثانوي	ذكور	٦	١٠٢	١١
٤	المضيق	ابتدائي	اناث	٦	١٣٥	١١
٥	المضيق	متوسط	اناث	٥	١٠٩	٩
٦	المضيق	ثانوي	اناث	٦	٩٥	٨
٧	المضيق	تعليم كبيرات	اناث	٤	١٤	٢

خدمات الصحة

عدد الاسرة	الاسم	الوحدات الصحية
-	المضيق	مركز رعاية صحية أولية

خدمات عامة

مركز اداري - كهرباء عامه - خدمة بلدية - خدمة بريد - هاتف حكومي وكبائن - بث تلفزيوني
---

## دغنون

البعد عن المركز ٥ كم - الاتجاه شمال - نوع الطريق سهل  
اقرب مدينة أو قرية بها صحة المضيق البعد ٥ كم

### خدمات التعليم

مستسل	اسم المدرسة	نوع التعليم	الجنس		
			ذكور	اناث	عدد
			معلمين	الطلبة	الفصول
١	دغنون	ابتدائي	٨	٤١	٦
٢	دغنون	تعليم كبار	٠	١١	١

### خدمات عامة

كهرباء عامه - خدمة بلدية - خدمة بريد - بث تلفزيوني
--

## المطرفيه

البعد عن المركز ٦ كم - الاتجاه غرب - نوع الطريق سهل  
اقرب مدينة أو قرية بها صحة المضيق البعد ٦ كم

### خدمات التعليم

مستسل	اسم المدرسة	نوع التعليم	الجنس		
			ذكور	اناث	عدد
			معلمين	الطلبة	الفصول
١	المطرفيه	ابتدائي	٦	٢٥	٤
٢	المطرفيه	ابتدائي	٢	١٣	٣
٣	المطرفيه	تعليم كبيرات	١	٢٠	١

### خدمات عامة

كهرباء عامه - خدمة بلدية - خدمة بريد - بث تلفزيوني
--

## مركز عقلة بن طوالة ( بن كليب )

### عقلة بن طوالة ( بن كليب )

البعد عن المحافظة ٨٥ كم - الاتجاه جنوب - نوع الطريق اسفلت

### خدمات التعليم

مستسل	اسم المدرسة	نوع التعليم	الجنس		
			ذكور	اناث	عدد
			معلمين	الطلبة	الفصول
١	النسائي	ابتدائي	٨	٦١	٦
٢	عقلة بن طوالة	ابتدائي	٨	٤٤	٦
٣	عقلة بن طوالة	تعليم كبيرات	١	٤	٢

### خدمات الصحة

الوحدات الصحية	الاسم	عدد الاسرة
مركز رعاية صحية أولية	العقل	-

### خدمات عامة

مركز اداري - كهرباء عامه - خدمة بلدية - خدمة بريد - هاتف
--

## مركز الساقية

### الساقية

البعد عن المحافظة ٤ كم - الاتجاه جنوب شرق - نوع الطريق اسفلت  
اقرب مدينة أو قرية بها صحة فيد البعد ١١ كم

#### خدمات التعليم

مستسل	اسم المدرسة	نوع التعليم	الجنس		
			ذكور	اناث	عدد
معلمين	الطلبة	الفصول	معلمين	معلمات	
١	الساقية	ابتدائي	٦	٤٢	٧

#### خدمات عامة

مركز اداري - كهرباء عامه - خدمة بلديه - خدمة بريد - هاتف - بث تلفزيوني
--

### الصفياء

البعد عن المركز ٢٥ كم - الاتجاه شمال شرق - نوع الطريق اسفلت  
اقرب مدينة أو قرية بها صحة الشنان البعد ٢١ كم

#### خدمات التعليم

مستسل	اسم المدرسة	نوع التعليم	الجنس		
			ذكور	اناث	عدد
معلمين	الطلبة	الفصول	معلمين	معلمات	
١	الصفياء	ابتدائي	٦	٦٢	٧
٢	الصفياء	ابتدائي	٥	٢٠	٤

#### خدمات عامة

كهرباء عامه - خدمة بلديه - خدمة بريد - بث تلفزيوني
--

## مركز عقلة بن داني

### عقلة بن داني

البعد عن المحافظة ٧٠ كم - الاتجاه جنوب غرب - نوع الطريق إسفلت

#### خدمات التعليم

مستسل	اسم المدرسة	نوع التعليم	الجنس		
			ذكور	اناث	عدد
معلمين	الطلبة	الفصول	معلمين	معلمات	
١	عبد الرحمن الداخل	ابتدائي	٦	٦٣	١٠
٢	عبد الرحمن الداخل	متوسط	٥	٧٢	٨
٣	عقله بن داني	ابتدائي	٦	٤٠	١٠
٤	عقله بن داني	متوسط	٣	٣١	٧
٥	عقله بن داني	تعليم كبيرات	٢	٢٦	٢

#### خدمات الصحة

الاسم	الوحدات الصحية	عدد الاسرة
عقله بن داني	مركز رعاية صحية أولية	-

#### خدمات عامة

مركز اداري - كهرباء عامه - خدمة بلديه - خدمة بريد - هاتف
--

## الخنقة الرماحي

البعد عن المركز ١٠ كم - الاتجاه جنوب - نوع الطريق اسفلت  
اقرب مدينة أو قرية بها صحة قصير بن متروك البعد ٥ كم

### خدمات التعليم

معلمين	عدد		الجنس		نوع التعليم	اسم المدرسة	مسلسل
	الطلبة	الفصول	ذكور	اناث			
٦	٢٨	٤	ذكور		ابتدائي	الخنقة	١
٠	٩	١	ذكور		تعليم كبار	الخنقة	٢
٥	٢٤	٥	اناث		ابتدائي	الخنقة	٣
١	١٠	١	اناث		تعليم كبيرات	الخنقة	٤

### خدمات عامة

كهرباء عامه - خدمة بلدية - خدمة بريد - هاتف
---

## قصير بن متروك

البعد عن المركز ١٢ كم - الاتجاه جنوب - نوع الطريق اسفلت

### خدمات التعليم

معلمين	عدد		الجنس		نوع التعليم	اسم المدرسة	مسلسل
	الطلبة	الفصول	ذكور	اناث			
٧	٥٤	٦	ذكور		ابتدائي	أبو بكر الرازي	١
١٠	٣٥	٣	ذكور		متوسط	قصير بن متروك	٢
٩	٤٢	٦	اناث		ابتدائي	قصير بن متروك	٣

### خدمات الصحة

عدد الاسرة	الاسم	الوحدات الصحية
-	قصير بن متروك	مركز رعاية صحية أولية

### خدمات عامة

كهرباء عامه - خدمة بلدية - خدمة بريد
--------------------------------------

## مركز غمره

### غمره

البعد عن المحافظة ١٥٥ كم - الاتجاه جنوب شرق - نوع الطريق اسفلت

### خدمات التعليم

معلمين	عدد		الجنس		نوع التعليم	اسم المدرسة	مسلسل
	الطلبة	الفصول	ذكور	اناث			
٥	٢٤	٦	ذكور		ابتدائي	غمره	١
١٢	٣٤	٦	اناث		ابتدائي	غمره	٢

### خدمات الصحة

عدد الاسرة	الاسم	الوحدات الصحية
-	غمره	مركز رعاية صحية أولية

### خدمات عامة

مركز اداري - مياه عامه - كهرباء عامه - خدمة بلدية - خدمة بريد - هاتف
--

## مركزك

### رك

البعد عن المحافظة ٥٠ كم - الاتجاه غرب - نوع الطريق اسفلت  
اقرب مدينة أو قرية بها صحة سببعه البعد ٤ كم

#### خدمات التعليم

مستسل	اسم المدرسة	نوع التعليم	الجنس		
			ذكور	اناث	عدد
			معلمين	الطلبة	الفصول
١	عمار بن ياسر	ابتدائي	٨	١٠١	٦
٢	رك	متوسط	١٣	١١٣	٦
٣	رك	ثانوي	١٠	٨٢	٥
٤	رك والقرفاء	ابتدائي	١٠	٤٧	٦

#### خدمات عامة

مركز اداري - خدمات مصرفية - كهرباء عامه - خدمة بلدية - خدمة بريد - هاتف - بث تلفزيوني
---

### سببعه

البعد عن المركز ٦ كم - الاتجاه غرب - نوع الطريق اسفلت

#### خدمات التعليم

مستسل	اسم المدرسة	نوع التعليم	الجنس		
			ذكور	اناث	عدد
			معلمين	الطلبة	الفصول
١	سببعه	ابتدائي	٨	٦٦	٦
٢	سببعه	ابتدائي	٩	٨٤	٦
٣	سببعه	متوسط	٦	١١١	٣
٤	سببعه	ثانوي	٨	٦٨	٣

#### خدمات الصحة

الوحدات الصحية	الاسم	عدد الاسرة
مركز رعاية صحية أولية	سببعه	-

#### خدمات عامة

كهرباء عامه - خدمة بلدية - خدمة بريد - بث تلفزيوني
--

### السليل

البعد عن المركز ١٠ كم - الاتجاه شمال - نوع الطريق اسفلت  
اقرب مدينة أو قرية بها صحة سببعه البعد ٨ كم

#### خدمات التعليم

مستسل	اسم المدرسة	نوع التعليم	الجنس		
			ذكور	اناث	عدد
			معلمين	الطلبة	الفصول
١	السليل	ابتدائي	٦	٣٣	٤

#### خدمات عامة

كهرباء عامه - خدمة بلدية - خدمة بريد - بث تلفزيوني
--

## مركز النعي

### النعي

البعد عن المحافظة ٥٥ كم - الاتجاه غرب - نوع الطريق اسفلت

#### خدمات التعليم

معلمين	الطلبة	الفصول	الجنس		نوع التعليم	اسم المدرسة	مسلسل
			ذكور	اناث			
٧	٤١	٦	ذكور		ابتدائي	القادسيه	١
٦	٢٢	٤	اناث		ابتدائي	النعي	٢

#### خدمات الصحة

عدد الاسرة	الاسم	الوحدات الصحية
-	النعي	مركز رعاية صحية أولية

#### خدمات عامة

مركز اداري - مياه عامه - كهرباء عامه - خدمة بريد - هاتف دوائر حكومية - بث تلفزيوني
--

## مركز الجحفة

### الجحفة

البعد عن المحافظة ٢٩ كم - الاتجاه غرب - نوع الطريق إسفلت

#### خدمات التعليم

معلمين	الطلبة	الفصول	الجنس		نوع التعليم	اسم المدرسة	مسلسل
			ذكور	اناث			
١٤	١٢٥	٩	ذكور		ابتدائي	الجحفة	١
١٠	١٤٥	٦	ذكور		متوسط	الجحفة	٢
١٤	٨٨	٦	ذكور		ثانوي	الجحفة	٣
١١	١١٥	٦	اناث		ابتدائي	الجحفة	٤
١٠	٧٥	٣	اناث		متوسط	الجحفة	٥
٦	١٠٨	٥	اناث		ثانوي	الجحفة	٦

#### خدمات الصحة

عدد الاسرة	الاسم	الوحدات الصحية
-	الجحفة	مركز رعاية صحية أولية

#### خدمات عامة

مركز اداري - كهرباء عامه - خدمة بلدية - خدمة بريد - هاتف حكومي وكبائن - بث تلفزيوني
---

## مركز البير

### البير

البعد عن المحافظة ٤٥ كم - الاتجاه جنوب شرق - نوع الطريق اسفلت

#### خدمات التعليم

معلمين	الطلبة	الفصول	الجنس		نوع التعليم	اسم المدرسة	مسلسل
			ذكور	اناث			
٤	٢٤	٣	ذكور		ابتدائي	البير	١
٩	٥٥	٦	اناث		ابتدائي	البير	٢



خدمات الصحة

عدد الأسرة	الإسم	الوحدات الصحية
-	البيير	مركز رعاية صحية أولية

خدمات عامة

مركز اداري - كهرباء عامه - خدمة بلديه - خدمة بريد - هاتف - بث تلفزيوني
--

## مركز السبعان

### السبعان

البعد عن المحافظة ٦٠ كم - الاتجاه غرب - نوع الطريق إسفلت

خدمات التعليم

مستل	اسم المدرسة	نوع التعليم	الجنس		عدد	
			ذكور	اناث	الفصول	الطلبة
١	أبو جعفر المنصور	ابتدائي	ذكور	٦	٥٣	٧
٢	السبعان	متوسط	ذكور	٢	٥٤	٩
٣	السبعان	ثانوي	ذكور	٦	٨٧	٩
٤	السبعان	ابتدائي	اناث	٦	٦٢	٩
٥	السبعان	متوسط	اناث	٢	٤٠	٨
٦	السبعان	ثانوي	اناث	٣	٢٨	٤

خدمات الصحة

عدد الأسرة	الإسم	الوحدات الصحية
-	السبعان	مركز رعاية صحية أولية

خدمات عامة

مركز اداري - مياه عامه - كهرباء عامه - خدمة بلديه - خدمة بريد - هاتف حكومي وكبائن - بث تلفزيوني
---

### بدايع السبعان العليا

البعد عن المركز ٥ كم - الاتجاه جنوب غرب - نوع الطريق اسفلت

اقرب مدينة أو قرية بها صحة السبعان البعد ٥ كم

خدمات التعليم

مستل	اسم المدرسة	نوع التعليم	الجنس		عدد	
			ذكور	اناث	الفصول	الطلبة
١	بدايع السبعان	ابتدائي	ذكور	٤	٣٤	٦

خدمات عامة

كهرباء عامه - خدمة بلديه - خدمة بريد - بث تلفزيوني
--

### ذيخين

البعد عن المركز ٧ كم - الاتجاه جنوب - نوع الطريق اسفلت ٦ كم - سهل ١ كم

اقرب مدينة أو قرية بها صحة السبعان البعد ٧ كم

خدمات التعليم

مستل	اسم المدرسة	نوع التعليم	الجنس		عدد	
			ذكور	اناث	الفصول	الطلبة
١	ذيخين	ابتدائي	ذكور	٥	٢٢	٤

خدمات عامة

كهرباء عامه - خدمة بلديه - خدمة بريد - هاتف - بث تلفزيوني
---



# قرى الكهرياء بمنطقة حائل



## المنطقة الإدارية : حائل

المسميات التي يوجد بها خدمة الكهرباء بالإضافة إلى ما يتوفر بها من الخدمات البلدية أو البريدية أو البث التلفزيوني

الخدمات *	الرمز (ك ل ب ت ج غ)	اقرب مدينة أو قرية بها صحة	الرمز (ك ل ب ت ج غ)	اقرب مدينة أو قرية بها تعليم	نوع الطريق	الرمز (ك ل ب ت ج غ)	البعد عن المركز الإداري كم	اسم المسمى السكاني	الإمارة أو المحافظة أو المركز
ك ل ب	١٢	الشملى	١٢	الشملى	اسفلت	ش غ	١٢	دفاين الضبا	الشملى
ك ل ب	٨	الشملى	٢	حفيرة بن سويلم	اسفلت	شمال	٨	حفيره السبعه	الشملى
ك ل ب	١٧	الشملى	١٧	الشملى	اسفلت	جنوب	١٧	البردان	الشملى
ك ل ب	٢٥	الشملى	٢٥	الشملى	وعر	جنوب	٢٥	هجره اللبيدي	الشملى
ك	١٨	الشملى	١٨	الشملى	سهل	جنوب	١٨	بئر قعمز	الشملى
ك ل ت	٢٠	جبه	٢٠	جبه	اسفلت	شرق	٢٠	الروض	جبة
ك ل ب ت	١٠	الخطه	١٠	الخطه	وعر	ج ش	١٠	الجلف	الخطه
ك ل ب ت	٨	منيفه القاعد	٤	مخطط القاعد	اسفلت	ج ش	١٥	الهرير	الخطه
ك ل ب ت	١٠	الخطه	١٠	الخطه	اسفلت	ج ش	١٠	الشعفه	الخطه
ك ل ب ت	٤	منيفه القاعد	٤	منيفه القاعد	اسفلت	جنوب	١٠	القفيعي	الخطه
ك	١٠	منيفه القاعد	٥	الطوال	اسفلت	غرب	٢٠	فيضة الطوال	الخطه
ك ل ت	٧	موقف	٧	موقف	سهل	ش غ	٧	الغفيليه	موقف
ك ل ت	١١	موقف	١١	موقف	اسفلت	ش غ	١١	قصيريات	موقف
ك ل	١٠	موقف	٤	صحي	اسفلت	جنوب	١٠	الرضفين	موقف
ك ل ب	١٥	موقف	١	صحي	اسفلت	ج ش	١٥	الشارف	موقف
ك ل ت	١٠	قنا	١٠	قنا	اسفلت	ج غ	١٠	الصبيحيه	قنا
ك ل ت	٢٨	قنا	٣	التربيه	٢٥ اسفلت/٣وعر	شرق	٢٨	البتنان (هجرة الغليل)	قنا
ك ل ت	٣٠	قنا	٥	التربيه	اسفلت	شرق	٣٠	مرفيه	قنا
ك ل ت	٣٣	قنا	٣٣	قنا	اسفلت	شرق	٣٣	اللغفيه	قنا
ك ل ب ت	٢٠	الشقيق	١	أبا الحيران	سهل	جنوب	٢٠	جرمه	الشقيق
ك	٥	عمائر بن صنعاء	٥	عمائر بن صنعاء	سهل	جنوب	٥	بئر بن منوه	عمائر بن صنعاء
ك	٦	عمائر بن صنعاء	٦	عمائر بن صنعاء	سهل	جنوب	٦	ميرز	عمائر بن صنعاء
ك	٣	عمائر بن صنعاء	٣	عمائر بن صنعاء	سهل	جنوب	٣	مشرفه	عمائر بن صنعاء

\* رموز الخدمات : ك : كهرباء ل : خدمة بلدية ج : خدمة بريد ت : بث تلفزيوني  
رموز الاتجاهات : ش.ش: شمال شرق ش.غ : شمال غرب ج.ش : جنوب شرق ج.غ : جنوب غرب

## المنطقة الإدارية : حائل

المسميات التي يوجد بها خدمة الكهرباء بالإضافة إلى ما يتوفر بها من الخدمات البلدية أو البريدية أو البث التلفزيوني

الخدمات *	الرمز (أ)	أقرب مدينة أو قرية بها صحة	الرمز (ب)	أقرب مدينة أو قرية بها تعليم	نوع الطريق	الرمز (ج)	البعد عن المركز الإداري كم	اسم المسمى السكاني	الإمارة أو المحافظة أو المركز
ك ل ت	١	قفار	١	قفار	أسفلت	ج غ	١	بدايع قفار	قفار
ك ب	٢٢	النبييه	٦	مخطط القاعد	١٧ أسفلت/ ٥ وعر	شمال	٢٢	عشر (المخطط)	النبييه
ك ب	٢٢	النبييه	٦	مخطط القاعد	١٧ أسفلت/ ٥ وعر	شمال	٢٢	عشر القديم	النبييه
ك ب ت	٢٠	قصر العشروات	٦	بدائع الجرعاء	١٥ أسفلت/ ٥ سهل	جنوب	٢٠	المكظم	قصر العشروات
ك ل ب ت	١٥	قصر العشروات	٢	بدائع الجرعاء	٥ أسفلت/ ١٠ سهل	جنوب	١٥	بدايع الراشد	قصر العشروات
ك ل ب ت	١٣	قصر العشروات	١٣	قصر العشروات	٧ أسفلت/ ٦ وعر	غرب	١٣	اظلال	قصر العشروات
ك ت	١٠	قصر العشروات	١	القرينين	أسفلت	جنوب	١٠	الصيهيد	قصر العشروات
ك ب ت	١٧	قصر العشروات	١	القرينين	أسفلت	ج ش	١٧	الحميراء	قصر العشروات
ك ب ت	٢٠	قصر العشروات	٦	بدائع الجرعاء	١٥ أسفلت/ ٥ سهل	جنوب	٢٠	بدايع المكظم	قصر العشروات
ك ل ب	١٦	قصر العشروات	٤	بدائع الجرعاء	٨ أسفلت/ ٨ سهل	جنوب	١٦	الجرعاء	قصر العشروات
ك ل ب ت	١٩	قصر العشروات	٦	بدائع الجرعاء	٥ أسفلت/ ١٤ سهل	ج غ	١٩	الغريب	قصر العشروات
ك ب ت	١٢	قصر العشروات	١	بدائع الجرعاء	أسفلت	ج غ	١٢	المعيقيلات	قصر العشروات
ك ت	٢٧	سميرا	٥	حمراء القعاء	سهل	شمال	٢٧	بدايع القعسان	سميرا
ك ل ب	٢٠	سميرا	٢٠	سميرا	سهل	ج ش	٢٠	صفاق	سميرا
ك ل ت	١٧	سميرا	٥	عقيله اللبن	سهل	ش ش	١٧	ام العماير بركه بن جفال	سميرا
ك ل ب ت	٢٥	سميرا	٨	حمراء القعاء	سهل	غرب	٢٥	القعاء	سميرا
ك ل ب ت	٢٤	سميرا	٦	حمراء القعاء	سهل	ج غ	٢٤	بدايع الصفران	سميرا
ك ل ت	١٠	كتيفه	١٠	كتيفه	سهل	جنوب	٣٢	الغانمييه	سميرا
ك ل ت	١٧	الحامريه	١٧	الحامريه	أسفلت	شمال	٣٣	بائع العش	الروضه
ك ل ت	٢٠	الروضه	٨	سراء	أسفلت	ج غ	١٧	المويكر	العش
ك ل ب ت	٢٣	الروضه	١١	سراء	أسفلت	ج غ	٢٥	الشبيكه	العش
ك ل ت	٣٦	الحامريه	٣	سراء	أسفلت	غرب	٢٩	المبعوثه	العش
ك ل ب ت	٣٧	الحامريه	١١	سراء	أسفلت	ج غ	٢٧	الداره	العش

\* رموز الخدمات : ك : كهرباء ل : خدمة بلدية ب : خدمة بريد ت : بث تلفزيوني  
رموز الاتجاهات : ش.ش: شمال شرق ش.غ : شمال غرب ج.ش : جنوب شرق ج.غ : جنوب غرب

## المنطقة الإدارية : حائل

المسميات التي يوجد بها خدمة الكهرباء بالإضافة إلى ما يتوفر بها من الخدمات البلدية أو البريدية أو البث التلفزيوني

الامارة أو المحافظة أو المركز	اسم المسمى السكاني	البعد عن المركز الإداري كم	الجهة	نوع الطريق	اقرب مدينة أو قرية بها تعليم	الرقم	اقرب مدينة أو قرية بها صحة	الرقم	* الخدمات
العش	المكظم	٢١	ج غ	أسفلت	سراء	٥	الحامريه	٣٠	ك ت
بقعاء	القصعاء	٤٥	جنوب	أسفلت	الناصرية	٢	الشعلانية	١٠	ك ل ب
بقعاء	النظيم	٢١	غرب	أسفلت	الجبرية	٨	بقعاء اللويمي	٢١	ك ت
بقعاء	الوعيلي	٣٨	ج غ	سهل	الثنيان	٣	بقعاء اللويمي	٣٨	ك
الاجفر	رديفه الاجفر	١٢	ش غ	سهل	الاجفر	١٢	الاجفر	١٢	ك ل
ضبيعه	ام رقتين	١٦	غرب	أسفلت	ضبيعه	١٦	ضبيعه	١٦	ك ل ت
ضبيعه	خبراء شمير الشريهة	١٤	ج غ	١٠ أسفلت / ٤ سهل	ضبيعه	١٤	ضبيعه	١٤	ك ل ت
ضبيعه	خبراء شمير الشيفان	٨	جنوب	سهل	ضبيعه	٨	ضبيعه	٨	ك ل
ضبيعه	رجامه	١٦	غرب	سهل	ضبيعه	١٦	ضبيعه	١٦	ك ل
ضبيعه	المندسه الشرقيه	٢١	ش غ	سهل	ضبيعه	٢١	ضبيعه	٢١	ك ل
ضبيعه	المعباء	١٦	ش غ	سهل	ضبيعه	١٦	ضبيعه	١٦	ك ل
الحائط	غنيم	١٠	غرب	وعر	المجصه	١	الحائط	١٠	ك ل ب
الحائط	ابو دويحات	١٧	ش غ	وعر	المناخ	٣	الحائط	١٧	ك ل ب
الحائط	بجليه	٥	شرق	سهل	الحائط	٥	الحائط	٥	ك ل ب
الحائط	المحفر	١٥	جنوب	وعر	ابا الصبان	٥	الحائط	١٥	ك ل ب
الحائط	ضليع الرفدى	١٠	شمال	وعر	أبو سهيلات	٢	الحائط	١٠	ك ل ب
الحائط	الاشقر	٨	شمال	وعر	ابو سهيلات	٤	الحائط	٨	ك ل ب
الحائط	البويضة	١٧	ش غ	وعر	المناخ	٥	الحائط	١٧	ك ل ب
الحائط	ثويليل	٦	شرق	وعر	العراديه	٣	الحائط	٦	ك ل ب
الحائط	انياپ	٦	شرق	وعر	العراديه	٣	الحائط	٦	ك ل ب
الحائط	ابو سويسيات	١٥	شمال	وعر	الحائط	١٥	الحائط	١٥	ك ل ب
الحائط	بدائع الشق	١٣	شمال	وعر	الشق	٢	فيضة اثقب	٥	ك ل ب
الحائط	بدائع العراديه	١٣	شرق	٨ أسفلت / ٥ سهل	العراديه	٣	الحائط	١٣	ك ل ب

\* رموز الخدمات : ك : كهرباء ل : خدمة بلدية ب : خدمة بريد ت : بث تلفزيوني  
رموز الاتجاهات : ش.ش: شمال شرق ش.غ : شمال غرب ج.ش : جنوب شرق ج.غ : جنوب غرب

## المنطقة الإدارية : حائل

المسميات التي يوجد بها خدمة الكهرباء بالإضافة إلى ما يتوفر بها من الخدمات البلدية أو البريدية أو البث التلفزيوني

الخدمات *	البلد (ك)	اقرب مدينة أو قرية بها صحة	البلد (ك)	اقرب مدينة أو قرية بها تعليم	نوع الطريق	البلد (ك)	البعد عن المركز الإداري كم	اسم المسمى السكاني	الإمارة أو المحافظة أو المركز
ك ل ب	١٢	بدع بن خلف	١٢	بدع بن خلف	وعر	جنوب	٤٠	بدائع البدع	الحائط
ك ل	٨	الحليفة السفلى	٨	الحليفة السفلى	أسفلت	شمال	٨	القوينيه	الحليفة السفلى
ك ل	٦	الحليفة السفلى	٦	الحليفة السفلى	سهل	ج غ	٦	الحارات الثلاث	الحليفة السفلى
ك	٨	السليمي	٨	السليمي	وعر	شرق	٨	بدائع السليمي	السليمي
ك	٢٠	البعايث	٢٠	البعايث	وعر	شمال	٢٠	فيضة السمار	البعايث
ك ل	٥	انبوان	٥	انبوان	وعر	شمال	٥	العكيفيه	انبوان
ك ل ب	٩	انبوان	٩	انبوان	وعر	شرق	٩	الوسيطا	انبوان
ك	١٥	ضرغط	١٥	ضرغط	وعر	ش غ	١٣	بدائع الفقي	انبوان
ك ل ب	١٢	انبوان	١٢	انبوان	وعر	غرب	١٢	بعيجان	انبوان
ك ل	١١	ضريغط	٦	الفقي	وعر	ش غ	١٤	أم عربنه	انبوان
ك ل ب	٩	انبوان	١	الفقي	وعر	ش غ	٩	رحلة الزيد	انبوان
ك ل	٨	النحيتيه	٨	النحيتيه	وعر	شرق	٨	بدائع المسمى	النحيتيه
ك ل	١٨	النحيتيه	١٨	النحيتيه	وعر	ج ش	١٨	مشرفه	النحيتيه
ك ل	١٥	النحيتيه	١٥	النحيتيه	وعر	ش ش	١٥	مشاش جاوان	النحيتيه
ك	٨	الصداعيه	٢	ريع البكر	سهل	شرق	٢	فرشه الكان	ريع البكر
ك ل	٢	الصداعيه	٢	الصداعيه	أسفلت	شمال	٤	بدائع الابيض ريع البكر	ريع البكر
ك ل ت	٢	الصداعيه	١	المعترضه	أسفلت	شمال	٩	بدائع العليا	ريع البكر
ك ل ت	٣	الصداعيه	٢	المعترضه	أسفلت	ش غ	١٠	بدائع المحمي	ريع البكر
ك ل ت	١٥	الصداعيه	١٥	الصداعيه	سهل	شمال	٢٠	احيمرات الجبا	ريع البكر
ك ل ب	١٢	الحليفه العليا	١٢	الحليفه العليا	سهل	شمال	١٢	الوسيطاء	الحليفه العليا
ك ل ب	١٢	الحليفه العليا	١٢	الحليفه العليا	سهل	غرب	١٢	القسمه	الحليفه العليا
ك ل ب	٥	الحليفه العليا	٥	الحليفه العليا	أسفلت	ج غ	٥	حاره العليا	الحليفه العليا
ك ل ب	٣٠	الحليفه العليا	٣٠	الحليفه العليا	أسفلت	غرب	٣٠	شعيب القرن	الحليفه العليا

\* رموز الخدمات : ك : كهرباء ل : خدمة بلدية ب : خدمة بريد ت : بث تلفزيوني  
رموز الاتجاهات : ش.ش: شمال شرق ش.غ : شمال غرب ج.ش : جنوب شرق ج.غ : جنوب غرب



## المنطقة الإدارية : حائل

المسميات التي يوجد بها خدمة الكهرباء بالإضافة إلى ما يتوفر بها من الخدمات البلدية أو البريدية أو البث التلفزيوني

الامارة أو المحافظة أو المركز	اسم المسمى السكاني	البعد عن المركز الإداري كم	الاتجاه	نوع الطريق	اقرب مدينة أو قرية بها تعليم	الاتجاه	اقرب مدينة أو قرية بها صحة	الخدمات *
اصفيط	العوشزي	٢٠	غرب	سهل	اصفيط	٢٠	اصفيط	ك
اصفيط	سلوان ومديسيس	٢١	غرب	وعر	الحويط	١٠	اصفيط	ك
مراغان	ثمايل الشقران	١٥	شرق	وعر	الحليفه السفلى	١٣	الحليفه السفلى	ك
مراغان	مراغان القديم	١٨	شرق	سهل	السناف (مراغان الجديد)	١٨	الحليفه السفلى	ك
فيضة اثقب	بدائع اثقب	٧	غرب	سهل	فيضة اثقب	٧	فيضة اثقب	ك
فيضة اثقب	اللاخين	٥	ج غ	سهل	فيضة اثقب	٥	فيضة اثقب	ك ل ب
فيضة اثقب	الباحه	١٣	غرب	وعر	فيضة اثقب	١٣	فيضة اثقب	ك ل ب
فيضة اثقب	عدوه اثقب	٩	غرب	سهل	فيضة اثقب	٩	فيضة اثقب	ك ل ب
فيضة اثقب	بدائع الرويضات	١	شرق	سهل	فيضة اثقب	١	فيضة اثقب	ك ل ب
فيضة اثقب	بدائع البادية	١١	ش غ	وعر	الوسعه	٤	فيضة اثقب	ك ل ب
الخفيج	ام هشيم	٢	ج غ	وعر	عقله المخروق	٤	الحليفه السفلى	ك ل
الشويمس	الكرشافه	٢٥	ج ش	وعر	الحائط	١٧	الحائط	ك ل ب
الشويمس	كحله	٢٥	ج ش	وعر	الغريسه	١٨	الحائط	ك ل ب
سقف	بدائع سقف	٣	ش ش	وعر	سقف	٣	سقف	ك
سقف	ارطاوى	٧	ش ش	وعر	سقف	٧	سقف	ك
سقف	بدائع الصباحه	٢٤	غرب	سهل	القصيصه	٢٠	سقف	ك ل
سقف	حويان	٢٠	ش ش	سهل	سقف	٢٠	عقله بن جبرين	ك
الدابيه	كرانيف	٧	غرب	سهل	الدابيه	٧	الدابيه	ك ل ب
الرقب	بدائع العلم	٩	ش غ	وعر	الرقب	٩	الرقب	ك ب
الرقب	الطليحات	٨	ش غ	وعر	الرقب	٨	الرقب	ك
الرقب	الطولاء	١٣	ج غ	وعر	الرقب	١٣	الرقب	ك
الرقب	نخله	١٠	غرب	وعر	الرقب	١٠	الرقب	ك ب
الرقب	المرموثه	٣٥	ج غ	وعر	النماره	١٠	الرقب	ك ب

\* رموز الخدمات : ك : كهرباء ل : خدمة بلدية ش.ش : شمال شرق ش.غ : شمال غرب ج.ش : جنوب شرق ج.غ : جنوب غرب  
رموز الاتجاهات :

## المنطقة الإدارية : حائل

المسميات التي يوجد بها خدمة الكهرباء بالإضافة إلى ما يتوفر بها من الخدمات البلدية أو البريدية أو البث التلفزيوني

الخدمات *	البلد (ك)	اقرب مدينة أو قرية بها صحة	البلد (ك)	اقرب مدينة أو قرية بها تعليم	نوع الطريق	البلد (ك)	البعد عن المركز الإداري كم	اسم المسمى السكاني	الإمارة أو المحافظة أو المركز
ك	٢٥	الرقب	٢	النماره	وعر	ج غ	٢٥	النميره	الرقب
ك	٩	الرقب	٩	الرقب	وعر	ش غ	٩	فرشة نجب	الرقب
ك	٩	الرقب	٩	الرقب	وعر	ش غ	٩	فيضة العلم	الرقب
ك	١٠	الرقب	١٠	الرقب	وعر	ج غ	١٠	قسمه الرقب وابومواسي	الرقب
ك	٢٦	الرقب	٢	النماره	وعر	ج غ	٢٦	الحواره	الرقب
ك ب	١٨	الرقب	١٨	الرقب	وعر	غرب	١٨	شعيب الصقعاء	الرقب
ك ب	١٠	الرقب	١٠	الرقب	وعر	ج غ	١٠	ام زبييه الشرقيه والغربيه	الرقب
ك	٦	بدع بن خلف	٦	بدع بن خلف	وعر	شمال	٢٦	العقيله	عمائر المريير
ك	٢٥	المريير	٣	الحويط	وعر	ش غ	٢٥	الشطيب	عمائر المريير
ك	٢٨	المريير	٦	الحويط	وعر	ش غ	٢٨	الضرس	عمائر المريير
ك	٧	بدع بن خلف	٧	بدع بن خلف	وعر	شمال	٢٩	المرموثة	عمائر المريير
ك	٢٨	المريير	١	الحويط	وعر	ش غ	٢٨	الروضه	عمائر المريير
ك	١٤	روض بن هادي	٨	الغريسه	وعر	غرب	١٤	ابو رغلات	روض بن هادي
ك	١٤	روض بن هادي	٤	الغريسه	وعر	غرب	١٤	الصور نادر	روض بن هادي
ك ل	١٤	ضريفت	٣	الحميمه	وعر	ش غ	٢٠	البحره	روض بن هادي
ك	١٢	روض بن هادي	٣	الغريسه	وعر	غرب	١٢	المحنا	روض بن هادي
ك	١١	روض بن هادي	٣	الغريسه	وعر	غرب	١١	الملاح	روض بن هادي
ك	١١	روض بن هادي	٢	الوسعه	وعر	غرب	١١	النجيل	روض بن هادي
ك	١٢	روض بن هادي	١٢	روض بن هادي	وعر	غرب	١٢	المتواه العليا	روض بن هادي
ك	١٠	روض بن هادي	١٠	روض بن هادي	وعر	غرب	١٠	المتواه السفلى	روض بن هادي
ك	٨	روض بن هادي	٨	روض بن هادي	وعر	غرب	٨	(قصير شامان)	روض بن هادي
ك	٧	روض بن هادي	٧	روض بن هادي	وعر	غرب	٧	العمابير	روض بن هادي
ك ل ت	١٠	الصهوه	٤	المختلف	سهل	ش غ	٢٠	الجديده	عقله بن جبرين

\* رموز الخدمات : ك : كهرباء ل : خدمة بلدية ب : خدمة بريد ت : بث تلفزيوني  
رموز الاتجاهات : ش.ش: شمال شرق ش.غ : شمال غرب ج.ش : جنوب شرق ج.غ : جنوب غرب

## المنطقة الإدارية : حائل

المسميات التي يوجد بها خدمة الكهرباء بالإضافة إلى ما يتوفر بها من الخدمات البلدية أو البريدية أو البث التلفزيوني

الخدمات *	الرمز (أ)	أقرب مدينة أو قرية بها صحة	الرمز (ب)	أقرب مدينة أو قرية بها تعليم	نوع الطريق	الرمز (ج)	البعد عن المركز الإداري كم	اسم المسمى السكاني	الإمارة أو المحافظة أو المركز
ك ل ت	١٣	عقله بن جبرين	١٣	عقله بن جبرين	أسفلت	شمال	١٣	المبادع	عقله بن جبرين
ك ل ت	١٥	عقله بن جبرين	١٥	عقله بن جبرين	أسفلت	شمال	١٥	المبدع	عقله بن جبرين
ك ل ت	٦	وسيطا الحفن	٦	وسيطا الحفن	أسفلت	غرب	٦	هجره القعقاع	وسيطا الحفن
ك	٤٥	سميرا	١٠	حمراء القعساء	وعر	ج ش	٣٧	البلازيه	وسيطا الحفن
ك ل ب	٤	ضرغط	٤	ضرغط	وعر	ج ش	٤	الشقه	ضرغط
ك ل ب	٩	ضرغط	٦	المصع	وعر	غرب	٩	شعيل المصع	ضرغط
ك ل ب	١٩	ضرغط	١٦	ضريغط	وعر	ش ش	١٩	محير الميركه	ضرغط
ك ل ب	١٤	ضريغط	٣	الحميمه	وعر	ش ش	٢٠	البحره	ضرغط
ك	١٠	المستجده	١٠	المستجده	سهل	شرق	١٠	الحذيفي ومزارع الفقره	المستجده
ك	١٠	المستجده	١٠	المستجده	سهل	شرق	١٠	شعيب المستجده	المستجده
ك ب ت	٣	الكهفه	٣	الكهفه	أسفلت	جنوب	٣	الخشبي	الكهفه
ك ل ت	١٢	طابه	١٢	طابه	سهل	ج غ	١٢	المضاييع	طابه
ك ل ت	٣	البيير	٣	البيير	أسفلت	جنوب	١٥	المعازل	طابه
ك ل ب ت	٤٠	سبيعه	٨	الرشاويه	٢٦ أسفلت/سهل	ش ش	٣٤	مريحات	العدوه
ك ب	٤٠	فيد	٤٠	فيد	١٧ أسفلت/٢٣ سهل	شمال	٤٠	المنصورية	فيد
ك ل	١	المضيح	١	المضيح	أسفلت	غرب	١	ريع تقريب	المضيح
ك ل	٦	غمره	٦	غمره	٢ أسفلت/٤ سهل	شمال	٦	بدايع غمره	غمره
ك ل	١٠	غمره	١٠	غمره	٨ أسفلت/٢ سهل	شرق	١٠	الجعراء	غمره
ك ل ب ت	٢	سبيعه	٢	سبيعه	أسفلت	غرب	٧	ميرز	رك
ك ل ب ت	٤	سبيعه	٣	رك	أسفلت	شرق	٣	القرفاء - بدائع رك	رك
ك ل ب ت	٨	سبيعه	٨	سبيعه	سهل	غرب	١٠	البطين	رك
ك ل ب ت	٤	سبيعه	٤	سبيعه	٤ أسفلت/٣ سهل	غرب	٧	الخوي	رك
ك ت	٧	الجحفه	٧	الجحفه	سهل	ش غ	٧	البياضي	الجحفه

\* رموز الخدمات : ك : كهرباء ل : خدمة بلدية ش.ش : شمال شرق ش.غ : شمال غرب ج.ش : جنوب شرق ب : خدمة بريد ج.غ : جنوب غرب ت : بث تلفزيوني رموز الاتجاهات :



**بيانات تجميعية  
عن  
الخدمات  
بمنطقة حائل**



## نوع التعليم : ابتدائي ذكور (حكومي)

متوسط الطلاب لكل معلم	متوسط كثافة الطلاب	عدد					اسم الإمارة أو المحافظة	مسلسل
		المعلمين	الفصول	الطلاب	المدارس	المدن والقرى		
١١,٣	١٦,٣	١٦٢٤	١١٢٦	١٨٣٦٠	١٢٤	٧١	حائل	١
٩,٧	١٢,٨	٢١٤	١٦٢	٢٠٧٢	٢٤	٢١	بغعاء	٢
٩,٤	١٢,١	٧١٤	٥٥٤	٦٦٩٦	٩١	٨٩	الغزالية	٣
٧,٩	١٠,٦	٢٩٠	٢١٧	٢٢٩٣	٣٧	٣٦	الشنان	٤
١٠,٤	١٤,٣	٢٨٤٢	٢٠٥٩	٢٩٤٢١	٢٧٦	٢١٧	الاجمالي	

## نوع التعليم : متوسط ذكور (حكومي)

متوسط الطلاب لكل معلم	متوسط كثافة الطلاب	عدد					اسم الإمارة أو المحافظة	مسلسل
		المعلمين	الفصول	الطلاب	المدارس	المدن والقرى		
١٠,٦	٢٣,٤	٨٠١	٣٦٤	٨٥٢٢	٥٤	٣١	حائل	١
٨,٨	٢١,١	١١٣	٤٧	٩٩٤	٩	٩	بغعاء	٢
٨,٣	٢٠	٣٥٠	١٤٦	٢٩٢١	٣٦	٣٦	الغزالية	٣
٨,٥	١٨	١٣٧	٦٥	١١٧٠	١٤	١٤	الشنان	٤
٩,٧	٢١,٩	١٤٠١	٦٢٢	١٣٦٠٧	١١٣	٩٠	الاجمالي	

## نوع التعليم : ثانوي ذكور (حكومي)

متوسط الطلاب لكل معلم	متوسط كثافة الطلاب	عدد					اسم الإمارة أو المحافظة	مسلسل
		المعلمين	الفصول	الطلاب	المدارس	المدن والقرى		
١١	٢٣,٧	٥١٦	٢٤٠	٥٦٨٧	٢٨	١٧	حائل	١
٨,٥	١٦,٦	٧٨	٤٠	٦٦٤	٦	٦	بغعاء	٢
٨,٤	١٩,٦	١٩٢	٨٢	١٦٠٨	١٨	١٨	الغزالية	٣
٧,٤	١٥	٩٠	٤٤	٦٦٢	٨	٨	الشنان	٤
٩,٨	٢١,٢	٨٧٦	٤٠٦	٨٦٢١	٦٠	٤٩	الاجمالي	

## نوع التعليم : أخرى ذكور (حكومي)

متوسط الطلاب لكل معلم	متوسط كثافة الطلاب	عدد					اسم الإمارة أو المحافظة	مسلسل
		المعلمين	الفصول	الطلاب	المدارس	المدن والقرى		
١٦,١	٣٠,٩	٤١٢	٢١٥	٦٦٥٢	٣٨	١١	حائل	١
١٣,٣	١٤,٧	٣٢	٢٩	٤٢٦	١٢	٩	بغعاء	٢
٤١,٢	١٥,٤	١٣	٣٥	٥٣٦	٢٥	٢٢	الغزالية	٣
.	٨,٩	.	٧	٦٢	٦	٦	الشنان	٤
١٦,٨	٢٦,٨	٤٥٧	٢٨٦	٧٦٧٦	٨١	٤٨	الاجمالي	

## نوع التعليم : ابتدائي اناث (حكومي)

متوسط الطالبات لكل معلمة	متوسط كثافة الطالبات	عدد					اسم الإمارة أو المحافظة	مسلسل
		المعلمات	الفصول	الطالبات	المدارس	المدن والقرى		
١٠,٧	١٨,١	١٥٥٧	٩١٨	١٦٦٤٩	١٠٥	٥٦	حائل	١
٨,٧	١١,٨	٢٠٥	١٥٢	١٧٩٣	٢٤	٢١	بغعاء	٢
٨,٣	١٢	٥٥٤	٣٨٤	٤٥٩٧	٦٥	٦٣	الغزالية	٣
٧,١	١٠,٣	٢٤٣	١٦٨	١٧٣١	٣٠	٣٠	الشنان	
٩,٧	١٥,٣	٢٥٥٩	١٦٢٢	٢٤٧٧٠	٢٢٤	١٧٠	الاجمالي	

## نوع التعليم : متوسط اناث (حكومي)

متوسط الطالبات لكل معلمة	متوسط كثافة الطالبات	عدد					اسم الإمارة أو المحافظة	مسلسل
		المعلمات	الفصول	الطالبات	المدارس	المدن والقرى		
١٢,٢	٢٧,٥	٦٥٩	٢٩٣	٨٠٦٠	٤٤	٢٢	حائل	١
١٢,٦	٢٣,٥	٧١	٣٨	٨٩٣	١٠	٨	بغعاء	٢
١٠,٣	١٩,٧	١٩٤	١٠١	١٩٩٣	٢٨	٢٨	الغزالية	٣
٨,٣	١٩,٣	٩٨	٤٢	٨٠٩	١٢	١٢	الشنان	
١١,٥	٢٤,٨	١٠٢٢	٤٧٤	١١٧٥٥	٩٤	٧٠	الاجمالي	

## نوع التعليم : ثانوي اناث (حكومي)

متوسط الطالبات لكل معلمة	متوسط كثافة الطالبات	عدد					اسم الإمارة أو المحافظة	مسلسل
		المعلمات	الفصول	الطالبات	المدارس	المدن والقرى		
١٢,٤	٢٦,٢	٥٣٥	٢٥٣	٦٦٣٧	٣١	١٧	حائل	١
١٤,٣	٢٢,٤	٤٤	٢٨	٦٢٨	٦	٥	بغعاء	٢
١٦,٥	١٩,٧	٧٥	٦٣	١٢٣٨	١٥	١٥	الغزالية	٣
١١,٥	١٧,٨	٥١	٣٣	٥٨٦	٨	٨	الشنان	
١٢,٩	٢٤,١	٧٠٥	٣٧٧	٩٠٨٩	٦٠	٤٥	الاجمالي	

## نوع التعليم : أخرى اناث (حكومي)

متوسط الطالبات لكل معلمة	متوسط كثافة الطالبات	عدد					اسم الإمارة أو المحافظة	مسلسل
		المعلمات	الفصول	الطالبات	المدارس	المدن والقرى		
٢٠,٢	٢٧,٤	٥٠٠	٣٧٠	١٠١٢٤	٨٠	٣٠	حائل	١
٨	٨,٥	٣٦	٣٤	٢٨٩	١١	٨	بغعاء	٢
١٤,٢	١٥,٦	٤٥	٤١	٦٣٩	٢٤	١٩	الغزالية	٣
٩,٢	٩,٢	٢٩	٢٩	٢٦٨	١٣	١٢	الشنان	٤
١٨,٦	٢٣,٩	٦١٠	٤٧٤	١١٣٢٠	١٢٨	٦٩	الاجمالي	



## نوع التعليم : ابتدائي ذكور (أهلي)

متوسط الطلاب لكل معلم	متوسط كثافة الطلاب	عدد					اسم الإمارة أو المحافظة	مسلسل
		المعلمين	الفصول	الطلاب	المدارس	المدن والقرى		
٨,٦	١٦,٥	١١١	٥٨	٩٥٥	٤	١	حائل	١
٨,٦	١٦,٥	١١١	٥٨	٩٥٥	٤	١	الاجمالي	

## نوع التعليم : متوسط ذكور (أهلي)

متوسط الطلاب لكل معلم	متوسط كثافة الطلاب	عدد					اسم الإمارة أو المحافظة	مسلسل
		المعلمين	الفصول	الطلاب	المدارس	المدن والقرى		
٨	١٨,٧	٤٧	٢٠	٣٧٤	٢	١	حائل	١
٨	١٨,٧	٤٧	٢٠	٣٧٤	٢	١	الاجمالي	

## نوع التعليم : ثانوي ذكور (أهلي)

متوسط الطلاب لكل معلم	متوسط كثافة الطلاب	عدد					اسم الإمارة أو المحافظة	مسلسل
		المعلمين	الفصول	الطلاب	المدارس	المدن والقرى		
٨,٤	٢١,٥	٣٦	١٤	٣٠١	٢	١	حائل	١
٨,٤	٢١,٥	٣٦	١٤	٣٠١	٢	١	الاجمالي	

## نوع التعليم : أخرى ذكور (أهلي)

متوسط الطلاب لكل معلم	متوسط كثافة الطلاب	عدد					اسم الإمارة أو المحافظة	مسلسل
		المعلمين	الفصول	الطلاب	المدارس	المدن والقرى		
٠	٢٧,٧	٠	٩	٢٤٩	٢	١	حائل	١
٠	٢٧,٧	٠	٩	٢٤٩	٢	١	الاجمالي	

### نوع التعليم : ابتدائي اناث ( أهلي )

متوسط الطالبات لكل معلمة	متوسط كثافة الطالبات	عدد					اسم الإمارة أو المحافظة	مسلسل
		المعلمات	الفصول	الطالبات	المدارس	المدن والقرى		
١٠,٦	١٦,٢	٢٦	١٧	٢٧٥	٢	١	حائل	١
١٠,٦	١٦,٢	٢٦	١٧	٢٧٥	٢	١	الاجمالي	

### نوع التعليم : متوسط اناث ( أهلي )

متوسط الطالبات لكل معلمة	متوسط كثافة الطالبات	عدد					اسم الإمارة أو المحافظة	مسلسل
		المعلمات	الفصول	الطالبات	المدارس	المدن والقرى		
١٠,٥	١٤	٨	٦	٨٤	٢	١	حائل	١
١٠,٥	١٤	٨	٦	٨٤	٢	١	الاجمالي	

### نوع التعليم : ثانوي اناث ( أهلي )

متوسط الطالبات لكل معلمة	متوسط كثافة الطالبات	عدد					اسم الإمارة أو المحافظة	مسلسل
		المعلمات	الفصول	الطالبات	المدارس	المدن والقرى		
٦,٦	١٥,٣	١٤	٦	٩٢	١	١	حائل	١
٦,٦	١٥,٣	١٤	٦	٩٢	١	١	الاجمالي	

### نوع التعليم : أخرى اناث ( أهلي )

متوسط الطالبات لكل معلمة	متوسط كثافة الطالبات	عدد					اسم الإمارة أو المحافظة	مسلسل
		المعلمات	الفصول	الطالبات	المدارس	المدن والقرى		
١٥,٥	١٨,٦	٦	٥	٩٣	١	١	حائل	١
١٥,٥	١٨,٦	٦	٥	٩٣	١	١	الاجمالي	

## الخدمات الصحية (الحكومية)

مسلسل	اسم الإمارة أو المحافظة	عدد					
		المستشفيات	مراكز الرعاية	الإسعافات	مكافحة نواقل المرض	المحاجر الصحية	محطات الملاييا
١	حائل	٦	٣٤	٣	-	-	-
٢	بقعاء	١	٨	-	-	-	-
٣	الغزالية	١	٢٩	١	-	-	-
٤	الشنان	-	١٦	١	-	-	-
	<b>الجملة</b>	<b>٨</b>	<b>٨٧</b>	<b>٥</b>	<b>-</b>	<b>-</b>	<b>-</b>

## الخدمات الصحية (الأهلية)

مسلسل	اسم الإمارة أو المحافظة	عدد		
		المستشفيات	الأسرة	الاطباء
١	حائل	١	٨٧	٢٢
٢	بقعاء	-	-	-
٣	الغزالية	-	-	-
٤	الشنان	-	-	-
	<b>الجملة</b>	<b>١</b>	<b>٨٧</b>	<b>٢٢</b>

## الخدمات الزراعية

مسلسل	اسم الإمارة أو المحافظة	عدد المدن والقرى التي بها		
		بنك زراعي	فرع زراعي	مديرية زراعية
١	حائل	٢	٣	١
٢	بقعاء	١	١	-
٣	الغزالية	١	٣	-
	الشنان	-	١	-
	<b>الجملة</b>	<b>٤</b>	<b>٨</b>	<b>١</b>

## الخدمات الإجتماعية

عدد المدن والقرى التي بها									اسم الإمارة أو المحافظة	مسلسل
مركز تنمية	ضمان إجتماعي	مجمع قروي	محكمة	كتابة عدل	مركز هيئة	مكتب عمل	اوقاف	احوال مدنية		
١	١	٥	٦	١	١٠	١	٦	١	حائل	١
-	-	-	٢	١	٣	-	١	١	بقعاء	٢
-	١	٢	٣	١	٤	-	٢	-	الغزالية	٣
-	-	٢	٢	-	٢	-	١	-	الشنان	٤
١	٢	٩	١٣	٣	١٩	١	١٠	٢	الجملة	

## الخدمات الإدارية

عدد المدن والقرى التي بها										اسم الإمارة أو المحافظة	مسلسل
مندوبية تعليم بنات	إدارة تعليم بنات	إدارة تعليم بنين	خدمة بلدية	بلدية	شرطة	مركز إداري	مرور	جوازات	دفاع مدني		
٤	١	١	٩٦	٢	١٠	٢٧	١	١	٦	حائل	١
١	-	-	٢٧	٢	٣	١١	١	١	٢	بقعاء	٢
٢	-	-	١٠٨	-	٦	٣٠	١	١	١	الغزالية	٣
١	-	-	٣٩	-	٤	١٧	-	١	٣	الشنان	٤
٨	١	١	٢٧٠	٤	٢٣	٨٥	٣	٤	١٠	الجملة	

## الخدمات العامة

عدد المدن والقرى التي بها													اسم الإمارة أو المحافظة	مسلسل
مكتبة عامة	وكالة سفر وسياحة	خدمة مصرفية	بث تلفزيوني	تلكس	مكتب برق	خدمة بريد	مكتب بريد	هاتف حكومي وكبينة	هاتف حكومية	هاتف	كهرباء عامة	مياه عامة		
-	١	٧	٩٥	٣	٧	٩٣	٨	-	٩	٢٦	١١٠	٧	حائل	١
-	١	٣	١٣	١	٢	٢٣	١	٢	١	٣	٢٩	١٣	بقعاء	٢
-	١	١	٢١	١	٣	١١٦	٤	٢	١	١٨	١٧٥	٧	الغزالية	٣
-	-	٣	٣٧	-	٣	٢٨	٢	٥	١	١٣	٤٨	٧	الشنان	٤
-	٣	١٤	١٦٦	٥	١٥	٢٧٠	١٥	٩	١٢	٦٠	٣٦٢	٣٤	الجملة	