

المحتويات

رقم الصفحة	الموضوع	رقم الجدول
13	المقدمة	-
15	منهجية إعداد دليل الخدمات	-
17	التعريف بدليل الخدمات	-
21	خارطة المملكة العربية السعودية	-
22	خارطة منطقة المدينة المنورة	-
	البيانات على مستوى المنطقة :	-
25	السكان في المنطقة حسب المحافظات والجنسية والجنس وعدد المساكن	1
26	المنشآت حسب النشاط الاقتصادي ونوع القطاع	2
27	أهم المؤشرات الاقتصادية للمؤسسات حسب النشاط الاقتصادي	3
28	المنشآت الخدمية العامة على مستوى المنطقة	4
	الخدمات على مستوى المحافظات :	
31	تعليم الذكور (القطاع الحكومي)	5
31	تعليم الذكور (القطاع الأهلي)	6
32	تعليم الإناث (القطاع الحكومي)	7
32	تعليم الإناث (القطاع الأهلي)	8
33	تعليم آخر ذكور (القطاع الحكومي)	9
34	تعليم آخر إناث (القطاع الحكومي)	10
35	تعليم آخر ذكور / إناث (القطاع الأهلي)	11
36	التعليم العالي	12-13
37	المستشفيات الحكومية والأهلية	14
37	مراكز الرعاية الصحية الأولية والمستوصفات الأهلية ومراكز الهلال الأحمر	15
38	عدد المدن والقرى التي يتوافر فيها خدمات زراعية واجتماعية وإدارية وعامة	16
39	المنشآت الخدمية العامة على مستوى المحافظة	17
41	الخدمات على مستوى المراكز الإدارية :	
43	تعليم الذكور (القطاع الحكومي)	18
48	تعليم الذكور (القطاع الأهلي)	19
49	تعليم الإناث (القطاع الحكومي)	20

تابع المحتويات

رقم الصفحة	الموضوع	رقم الجدول
54	تعليم الإناث (القطاع الأهلي)	21
55	تعليم آخر ذكور (القطاع الحكومي)	22
57	تعليم آخر إناث (القطاع الحكومي)	23
61	تعليم آخر ذكور/إناث (القطاع الأهلي)	24
62	مراكز الرعاية الصحية الأولية والمستوصفات الأهلية ومراكز الهلال الأحمر	25
66	عدد المدن والقرى التي يتوافر فيها خدمات زراعية واجتماعية وإدارية وعامة	26
73	الخدمات على مستوى المسميات السكانية :	
75	محافظة المدينة المنورة	—
91	محافظة ينبع	—
109	محافظة العلا	—
125	محافظة المهد	—
149	محافظة بدر	—
165	محافظة خيبر	—
177	محافظة الحناكية	—
193	محافظة وادي الفرع	—
205	محافظة العيص	—
215	المسميات التي يتوافر فيها خدمة الكهرباء ، وكذلك التي قد يتوافر فيها خدمة الهاتف النقال ، شبكة الإنترنت	—

مقدمة

صدر الأمر السامي الكريم رقم ٢٦٣٠١/و/٣ وتاريخ ٢٠١١/١١/٠٣هـ القاضي بأن ترتب مصلحة الإحصاءات العامة والمعلومات لإصدار دليل الخدمات بمدن وقرى المملكة ليكون مرجعاً رسمياً موحداً لكافة الوزارات والمصالح والإدارات والمؤسسات الحكومية ، ويهدف إلى توفير البيانات الأساسية للمخططين ورسمي السياسات التنموية ومتخذي القرارات، والمصلحة تعمل على إعداد وإصدار هذا الدليل وتطويره وإجراء التعديلات اللازمة عليه وتحديثه بما يتناسب مع التغيرات المستجدة والمتطلبات والاحتياجات الفعلية من البيانات الأساسية التي يتضمنها الدليل ، ويتخذ الدليل التقسيم الإداري للمملكة وفقاً لنظام المناطق الصادر بالأمر الملكي الكريم رقم أ/٩٢ وتاريخ ١٤١٢/٨/٢٧هـ (مناطق إدارية ، محافظات، مراكز) إطاراً عاماً لتوزيع وتصنيف البيانات المتعلقة بالخدمات المتوفرة في مدن وقرى المملكة .

والله ولي التوفيق !!!

مصلحة الإحصاءات العامة والمعلومات



منهجية إعداد دليل الخدمات

تتم أولى خطوات إعداد دليل الخدمات ، من خلال الحصول على البيانات والمعلومات المتعلقة بالخدمات من مصادرها الأساسية ، المتمثلة بالسجلات الإدارية للجهات الحكومية المختلفة ، ومن ثم يتم تفريغ وحفظ هذه البيانات والمعلومات آلياً ، لمعالجتها ورصد وتسجيل الملاحظات عليها وتصنيفها حسب المناطق الإدارية.

يلي ذلك الخطوة التالية المتمثلة بالزيارة الميدانية لمعاينة البيانات ، وإضافة ما استجد لضمان شمول بيانات الدليل على الأسماء الصحيحة للمسميات السكانية المختلفة ، كما أن هناك مجموعة من البيانات والمعلومات لا يمكن الحصول عليها إلا عن طريق إجراء المسح الميداني مثل: بيانات البعد ، والاتجاه ، ونوع الطريق ، واقرب مسمى سكاني يتوافر به خدمات تعليمية أو صحية للمسميات التي لا يتوافر فيها مثل هذه الخدمات ، وفيما يلي بعض الإيضاحات حول مفهوم البيانات والمعلومات الواردة في الدليل ، وتوضيح بعض الرموز المستخدمة:

١- يقصد بالبيانات الخاصة بالبعد والاتجاه ونوع الطريق : مسافة واتجاه كل مسمى سكاني ، ونوع الطريق المؤدي إليه عن الوحدة الإدارية التي يرتبط بها سواءً كان مرتبطاً بإمارة المنطقة الإدارية مباشرة ، أو محافظة أو مركز.

٢- يعتبر بيان البعد والاتجاه للمسمى السكاني تقريبياً.

٣- يقصد بأقرب مدينة أو قرية بها تعليم أو صحة مع البعد ونوع الطريق: هي اقرب مسمى تتوفر به خدمة تعليمية من مراحل التعليم العام الحكومي ، واقرب مسمى تتوفر به خدمة صحية (مستوصف، مركز رعاية صحية أولية ، مستشفى) حكومي.

٤- إن بيانات البعد والاتجاه ونوع الطريق لكل إمارات المناطق الإدارية ، منسوبة الى العاصمة الرياض.

٥- عند وجود رقم (0) في حقل المعلمين أو المعلمات يفيد ذلك بأنه لا يوجد معلمين أو معلمات متفرغين للتعليم في هذه المرحلة ، حيث يتولى عملية التعليم معلمون أو معلمات يعملون أساساً في مراحل تعليمية أخرى ، أو وجد رقم (0) في حقل الفصول للمرحلة الثانوية مقررات بنين وبنات يفيد أن القاعات مشتركة في مراحل التعليم الثانوي.

٦- أدرجت كافة المسميات السكانية التي يتوافر فيها خدمة الكهرباء وكذلك التي قد يتوافر فيها خدمة الهاتف النقال أو شبكة الإنترنت في ملحق بنهاية الدليل.

٧- تشمل بيانات سكان وخدمات المدن ، المراكز والمسميات السكانية الواقعة ضمن نطاقها العمراني.

- ٨- عدد المراكز الإدارية في مقدمة المحافظات ، تعني إجمالي المراكز القائمة والمعتمدة التابعة لكل محافظة.
- ٩- إن بعض المسميات السكانية التي يتوافر بها خدمات تعليمية أو صحية ، ولكنها خالية من السكان : هي عبارة عن مواقع عامة تتوسط مجموعة من القرى، أو في مسميات لمراكز أمنيته بها خدمات.
- ١٠- تمثل البيانات واقع الخدمات المتوافرة في مدن وقرى المملكة للعام المالي ١٤٣٣/١٤٣٤هـ.
- ١١- تم إصدار دليل الخدمات بالمدن والقرى (الخامس عشر) بناءً على تحديث دليل المسميات السكانية في التعداد الزراعي لعام ١٤٣٥هـ.
- ١٢- بيانات السكان والمساكن للمنطقة الإدارية والمحافظات من واقع النتائج الأولية للتعداد لعام ١٤٣١هـ (٢٠١٠م) ، مع ملاحظة انه تم تعديل السكان والمساكن لبعض المحافظات والمراكز حسب السكان والمساكن للمسميات التابعة لها من قبل الإدارة المعنية بالسكان والمساكن وذلك بناءً على تحديث دليل المسميات السكانية في التعداد الزراعي لعام ١٤٣٥هـ .

التعريف بدليل الخدمات

أهمية إصدار الدليل :

تكمن الأهمية في إصدار دليل الخدمات في مدن وقرى المملكة: إلى إيجاد دليل يحتوي على بيانات ومعلومات موحدة وموثقة توثيقاً رسمياً، وعلى درجة عالية من الدقة ، عن جميع الخدمات المتوافرة ، بحيث تكون هذه البيانات مرجعاً موحداً لكافة الوزارات والأجهزة والمؤسسات الحكومية وغيرها ، ويعتمد عليه في مجال التخطيط وتوزيع الخدمات في مدن وقرى المملكة.

أهداف إعداد الدليل الخامس عشر :

نظراً لأهمية تحديد الأعمال والإجراءات اللازمة لتنفيذ الأعمال المتعلقة بإصدار الدليل الخامس عشر للخدمات بالمدن والقرى وضماناً لإنهاء جميع الأعمال المطلوبة في الوقت المحدد كان لابد من وضع خطة واضحة وفق جدول زمني محدد لتنفيذ جميع خطوات إعداد الدليل وذلك بغرض تحقيق الأهداف التالية :

- 1- حصر الخدمات التعليمية والصحية والزراعية والاجتماعية والادارية والعامه المتوافرة في كل مسمى سكاني.
- 2- توفير البيانات والمعلومات من مصادرها الرئيسية.
- 3- التحديث المستمر للبيانات والمعلومات سواء المتعلقة بالخدمات أو المسميات السكانية.

دورية إصدار الدليل :

تم إصدار أول دليل للخدمات في مدن وقرى المملكة في عام ١٤٠٢ هـ ، ويتم إصدار الدليل في الوقت الحاضر كل ثلاث سنوات.

توزيع وتصنيف البيانات والمعلومات داخل الدليل :

يصدر الدليل في ثلاث عشرة نشرة تخص كل منها منطقة إدارية واحدة من المناطق الإدارية الثلاث عشرة في المملكة ، ويستند في توزيع وتصنيف البيانات والمعلومات داخل كل نشرة على التقسيم الإداري للمملكة الصادر عن وزارة الداخلية الذي تم تعديله مؤخراً ليتوافق مع نظام المناطق (منطقة إدارية - محافظة - مركز) الصادر بالأمر السامي الكريم رقم أ / ٩٢ / وتاريخ ٢٧ / ٨ / ١٤١٢ هـ ، حيث يحتوي كل

دليل على بيانات لكل مسمى سكاني (مدينة - قرية) حسب تبعية المسمى السكاني للمركز أو المحافظة، وتشمل اسم المسمى السكاني ، وبيانات ومعلومات جغرافية ، وبيانات عن الخدمات التعليمية والصحية والإدارية والاجتماعية والزراعية والعامه.

محتوى الدليل :

يشتمل الدليل على بيانات ومعلومات متعددة ومتنوعة تتعلق بالخدمات المتوافرة في مدن وقرى المملكة، وهي على النحو التالي :

- ١- البيانات والمعلومات الجغرافية ، وتشمل : اسم المسمى السكاني ، والبعد بالكيلومتر عن الوحدة الإدارية التي يتبعها المسمى (مركز أو محافظة) ، والاتجاه ونوع الطريق الذي يربط بين المسمى والوحدة الإدارية ، بالإضافة إلى بيانات عن اقرب مسمى سكاني يتوافر فيه خدمات صحية او تعليمية ، وذلك للمسميات التي لا يوجد بها أي من هاتين الخدمتين.
- ٢- عدد السكان في المسمى السكاني (سعودي/غير سعودي).
- ٣- الخدمات التعليمية ، وتشمل : خدمات التعليم العام الحكومي والأهلي بمراحله الثلاث ومدارس تحفيظ القرآن الكريم (بنين ، بنات) ، وخدمات التعليم الجامعي والتعليم الفني والصناعي والزراعي والصحي ، والمعاهد العلمية والمهنية والتجارية ، ومعاهد تعليم ذوي الاحتياجات الخاصة، ومدارس تعليم الكبار و محو الأمية ، ورياض الأطفال.
- ٤- الخدمات الصحية ، وتشمل : المستشفيات ومراكز الرعاية الصحية الأولية ، وخدمات هيئة الهلال الأحمر السعودي الحكومية ، والمستشفيات الأهلية ، والمستوصفات الحكومية والأهلية.
- ٥- الخدمات الاجتماعية والإدارية والزراعية ، وتشمل : المراكز الإدارية (محافظة - مركز) ومراكز المرور و الشرطة والدفاع المدني ، وإدارات الأحوال المدنية ، والجوازات ، والأوقاف ، ومكاتب العمل ، ومراكز هيئات الأمر بالمعروف والنهي عن المنكر ، وكتابات العدل ، والمحاكم ، والبلديات، ومكاتب الضمان الاجتماعي ، ومراكز التنمية الاجتماعية ، ومديريات وفروع وزارة الزراعة وفروع ومكاتب صناديق التنمية الزراعية ، والتنمية العقارية ، والتنمية الصناعية ، والتسليف ، وفروع ومكاتب وزارة النقل ، وفروع ومكاتب وزارة المياه والكهرباء ، وفروع ومكاتب وزارة المالية، وفروع ومكاتب وزارة الاقتصاد والتخطيط ، وفروع ومكاتب وزارة العدل ، وفروع ومكاتب معاشات

- التقاعد ، وفروع ومكاتب المؤسسة العامة للتأمينات الاجتماعية ، وإدارات التعليم (بنين - بنات) .
- ٦- الخدمات العامة والأهلية ، وتشمل : خدمات الكهرباء والماء ، والاتصالات (الهاتف الثابت ، الهاتف النقال ، شبكة الانترنت) ، والبريد ، والخدمات المصرفية ، ووكالات السفر والسياحة ، والمكتبات العامة .
- ٧- البيانات على مستوى المنطقة الإدارية ، تشمل : الموقع الجغرافي وعدد السكان ، والمنشآت القائمة حسب النشاط ونوع القطاع وأهم المؤشرات الاقتصادية ، والمنشآت الخدمية العامة ، مثل : المطارات ، والسدود ، والطرق الرئيسية ، والفنادق ، والمتاحف ، والغرف التجارية ، والمدن الصناعية ، والمصانع المنتجة ، والمدن ، والإستادات الرياضية ، وبيوت الشباب ، والأندية الرياضية ، والأديبة والمساجد ، والجوامع ، ومصليات العيد ، والأئمة ، والمؤذنين ، وخدم المساجد ، وسيارات الإسعاف .
- ٨- بيانات تجميعية على مستوى المحافظات ، تشتمل على إجمالي الخدمات التعليمية ، والصحية والخدمات الزراعية ، والإدارية ، والاجتماعية ، والخدمات العامة ، بالإضافة إلى بعض المؤشرات التعليمية والصحية .
- ٩- بيانات تجميعية على مستوى المراكز الإدارية ، تشتمل على إجمالي الخدمات التعليمية ، والصحية والخدمات الزراعية ، والإدارية ، والاجتماعية ، والخدمات العامة ، بالإضافة إلى بعض المؤشرات التعليمية والصحية .

الجهات والأجهزة ذات العلاقة ببيانات ومعلومات الدليل :

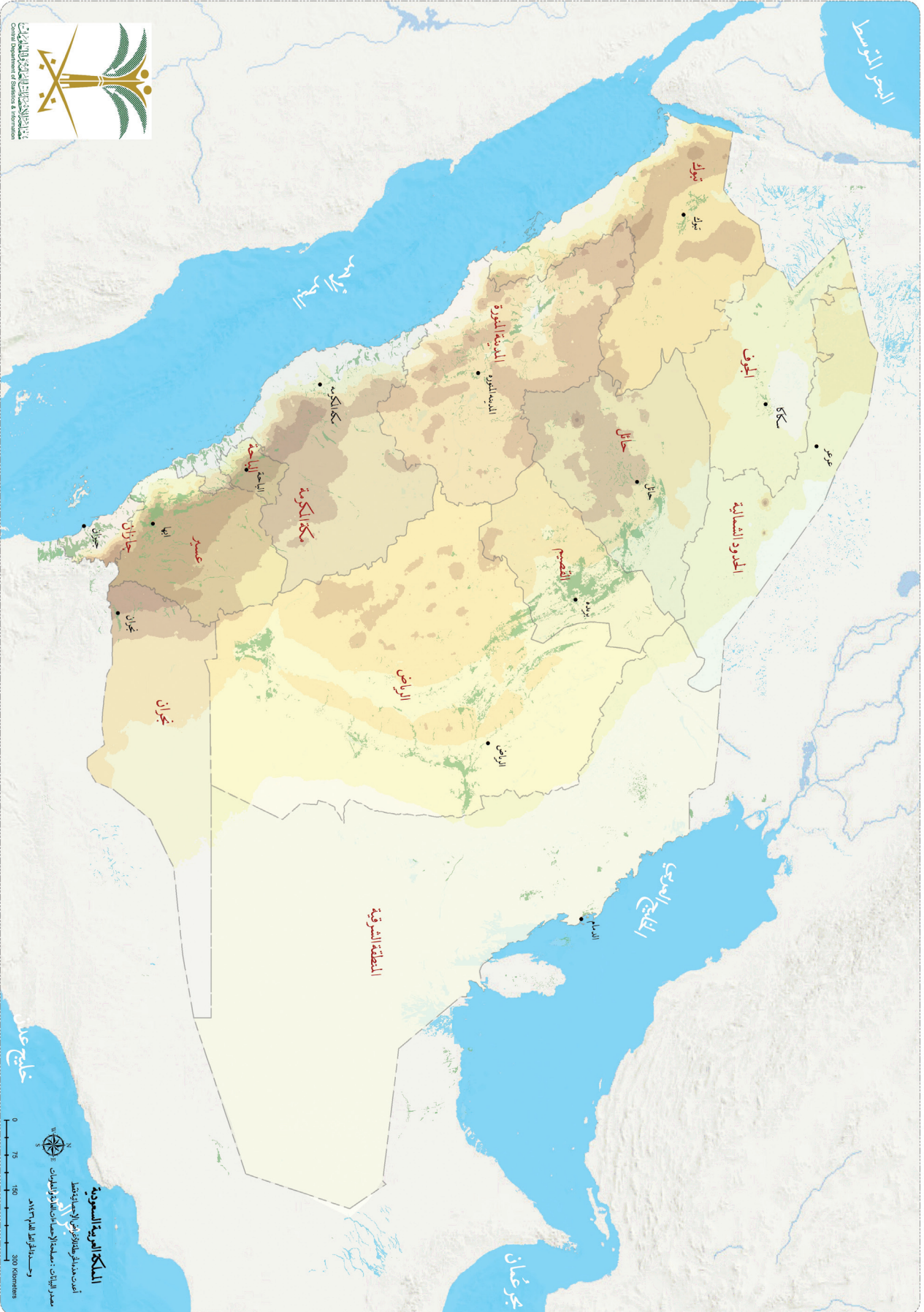
تعكس البيانات والمعلومات التي يتضمنها الدليل خدمات الجهات والأجهزة الحكومية ذات العلاقة بهذه البيانات حيث تعد الجهات والأجهزة القائمة على هذه الخدمات هي المعنية بالأمر ومنها وزارة الداخلية، وزارة التعليم ، وزارة الصحة ، وزارة الاتصالات وتقنية المعلومات ، وزارة العدل ، وزارة المالية ، وزارة الزراعة ، وزارة المياه والكهرباء ، وزارة الصناعة والتجارة ، وزارة الثقافة والإعلام ، وزارة العمل ، وزارة الشؤون الاجتماعية ، وزارة الشؤون الإسلامية والأوقاف والدعوة والإرشاد ، وزارة النقل ، وزارة الشؤون البلدية والقروية ، رئاسة هيئات الأمر بالمعروف والنهي عن المنكر ، الرئاسة العامة لرعاية الشباب ، مؤسسة البريد السعودي ، المؤسسة العامة للتدريب التقني والمهني ، صندوق التنمية الزراعية ، الهيئة العامة للطيران المدني ، الهيئة العامة للسياحة والآثار .

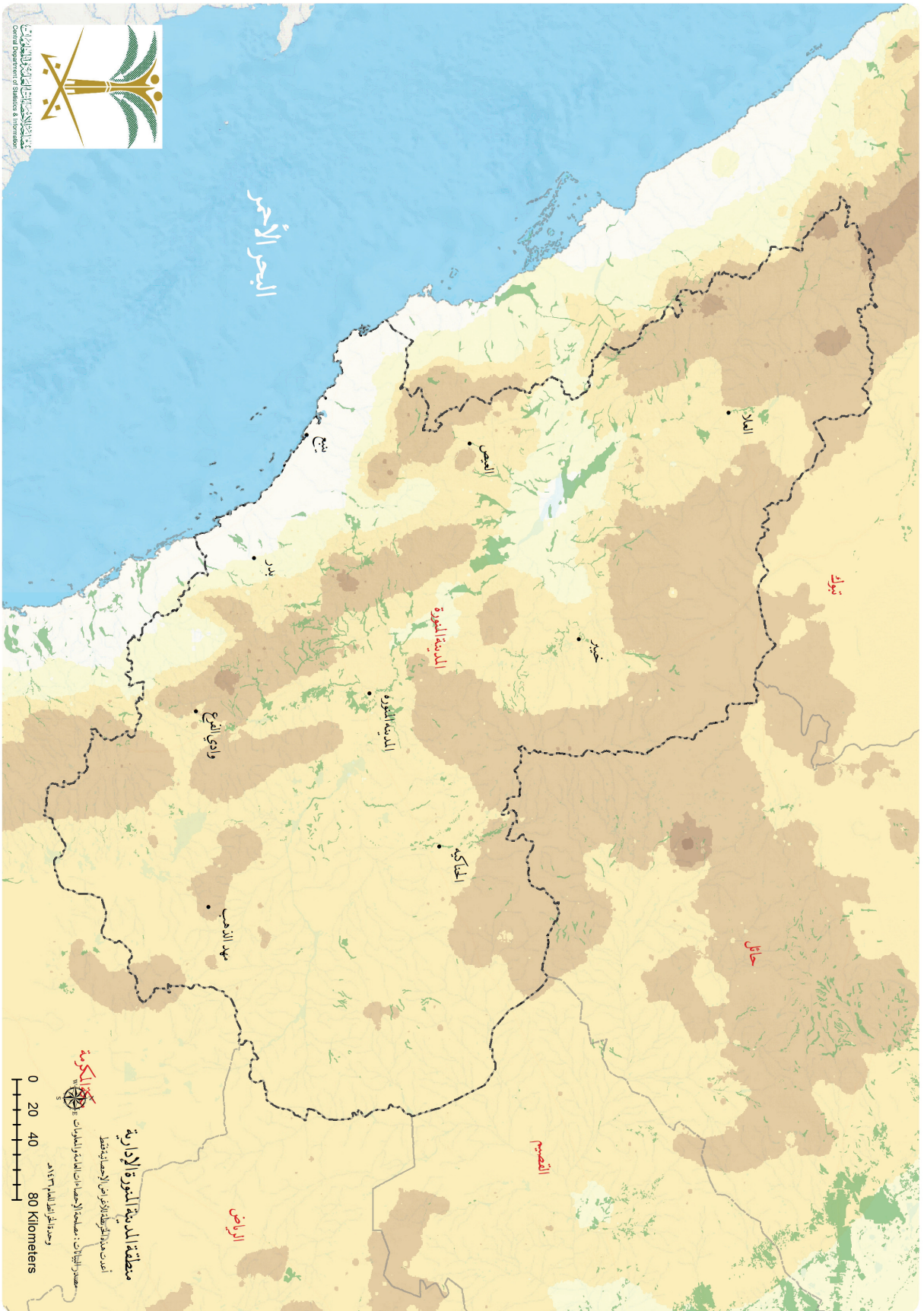
التقسيم الإداري للمملكة :

تتقسم المملكة العربية السعودية إلى ثلاث عشرة منطقة إدارية ترتبط إدارياً بوزارة الداخلية وهي كما يلي :

اسم المنطقة الإدارية	مسلسل	اسم المنطقة الإدارية	مسلسل
حائل	8	الرياض	1
الحدود الشمالية	9	مكة المكرمة	2
جازان	10	المدينة المنورة	3
نجران	11	القصيم	4
الباحة	12	الشرقية	5
الجوف	13	عسير	6
		تبوك	7

ويتبع المنطقة الإدارية عدد من المحافظات يختلف عددها من منطقة إلى أخرى ويتبع المحافظة في الغالب عدد من المراكز وعدد من المسميات السكانية (مدن ، قرى ، مزارع ، موارد المياه) ، كما يتبع المركز عدد من المسميات السكانية.







البيانات على مستوى المنطقة



1- معلومات أساسية :

الموقع الجغرافي :

تقع منطقة المدينة المنورة في الجهة الغربية للمملكة ، ويحدها من الشمال منطقة حائل وتبوك ، ومن الشرق جزء من منطقة القصيم والرياض ، ومن الجنوب منطقة مكة المكرمة ، ومن الغرب البحر الأحمر ومنطقة تبوك.

عدد السكان حسب المحافظات والجنسية (سعودي / غير سعودي) والجنس وعدد المساكن*

جدول (1)

الجملة	عدد السكان												عدد المساكن	المحافظات
	غير سعودي						سعودي							
	إناث	ذكور	الجملة	إناث	ذكور	الجملة	إناث	ذكور	الجملة	إناث	ذكور			
1148941	511913	637028	393232	139738	253494	755709	372175	383534	193390		المدينة المنورة			
270369	109661	160708	79681	18118	61563	190688	91543	99145	48128		ينبع			
62728	29128	33600	11714	2117	9597	51014	27011	24003	12230		العلا			
59252	28040	31212	7574	1165	6409	51678	26875	24803	11248		المهد			
63174	29897	33277	6453	1405	5048	56721	28492	28229	12373		بدر			
48592	23709	24883	5052	735	4317	43540	22974	20566	7943		خيبر			
59326	28408	30918	5360	753	4607	53966	27655	26311	11000		الحناكية			
35382	17236	18146	3361	482	2879	32021	16754	15267	6865		وادي القوع			
30169	14407	15762	2994	420	2574	27175	13987	13188	5690		العيص			
1777933	792399	985534	515421	164933	350488	1262512	627466	635046	308867		الجملة			

المصدر : النتائج الأولية للتعداد العام للسكان والمساكن لعام 1430 هـ - 1431 هـ (2010 م)

عدد المنشآت حسب النشاط الاقتصادي ونوع القطاع لعام 2010م*

جدول (2)

الجملة	القطاع الاقتصادي			النشاط الاقتصادي
	لا تهدف إلى ربح	عام	خاص	
7157	2	0	7155	النشاط الاقتصادي
27	0	3	24	الزراعة والريادة وصيد الأسماك
4771	0	0	4771	التعدين واستغلال المحاجر
32	0	2	30	الصناعات التحويلية
77	4	1	72	الكهرباء والغاز والبخر وتكييف الهواء
1676	0	0	1676	الماء والصرف الصحي ومعالجة النفايات
23275	3	1	23271	الماء والصرف الصحي ومعالجة النفايات
599	5	10	584	التشييد
5453	3	1	5449	تجارة الجملة والتجزئة وإصلاح المركبات
195	0	1	194	النقل والتخزين
223	1	0	222	خدمات الإقامة والطعام
1435	0	0	1435	المعلومات والاتصالات
443	1	1	441	المال والتأمين
767	0	3	764	الأنشطة العقارية
434	213	3	218	الأنشطة المهنية والعلمية والتقنية
244	59	0	185	الخدمات الإدارية وخدمات الدعم
96	1	0	95	التعليم
3276	104	2	3170	صحة الإنسان والعمل الاجتماعي
50180	396	28	49756	الفنون والترفيه والتسليمية
				أنشطة الخدمات الأخرى
				الجملة

المصدر : تعداد المنشآت لعام 2010 م

جدول (3)

أهم المؤشرات الاقتصادية للمؤسسات حسب النشاط الاقتصادي لعام 2012م (بالآلاف الريالات)

النشاط الاقتصادي	الإيرادات	التنفقات	فائض التشغيل
الزراعة والحراجة وصيد الأسماك	5470839	2542105	2928734
التعدين واستغلال المحاجر	22768322	838013	21930309
الصناعات التحويلية	23500197	11061061	12439136
الكهرباء والغاز والبخار وتكييف الهواء	973991	352014	621977
الماء والصرف الصحي ومعالجة النفايات	296620	138736	157884
التشييد	6754508	2256972	4497536
تجارة الجملة والتجزئة وإصلاح المركبات	27731113	20226109	7505004
النقل والتخزين	2356627	1187789	1168838
خدمات الإقامة والطعام	4723407	2328660	2394747
المعلومات والاتصالات	8117791	4059876	4057915
المال والتأمين	2310080	737501	1572579
الأنشطة العقارية	650928	252167	398761
الأنشطة المهنية والعلمية والتقنية	1425798	725450	700348
الخدمات الإدارية وخدمات الدعم	1440376	655559	784817
التعليم	578893	283412	295481
صحة الإنسان والعمل الاجتماعي	1713605	581124	1132481
الفنون والترفيه والتسليّة	298538	100807	197731
أنشطة الخدمات الأخرى	652170	351464	300706
الجملة	111763803	48678819	63084984

المصدر : نتائج البحث الاقتصادي السنوي للمؤسسات لعام 2012م

2- المنشآت الخدمية العامة

جدول (4)

أطوال الطرق الرئيسية	عدد																				
	4449 كم	سيارات الاسعاف	خادم المسجد	المؤذنين	الأئمة	مصليات العيد	المساجد	الجوامع	الأندية الأدبية	الأندية الرياضية	بيوت الشباب	الاستادات الرياضية	المدن الرياضية	المصانع المنتجة	المدن الصناعية	الفرف التجارية	المتاحف	الفنادق*	السدود	المطارات	المراكز
	67	626	1543	2015	229	3231	674	1	2	1	0	1	206	1	2	1	212	28	3	95	9

* أعداد الفنادق حسب التصنيف الجديد المعتمد من قبل الهيئة العامة للسياحة والآثار



الخدمات على مستوى المحافظات



تعليم ذكور (القطاع الحكومي)*

جدول (5)

متوسط	ثالثي						متوسط						ابتدائي						الإمارة أو المحافظة						
	متوسط	متوسط	عدد	متوسط	متوسط	عدد	متوسط	متوسط	عدد	متوسط	متوسط	عدد	متوسط	متوسط	عدد	متوسط	متوسط	عدد							
الطلاب لكل معلم	كثافة الطلاب	المعلمين	الطلاب	الفصول	المدارس	الطلاب لكل معلم	كثافة الطلاب	المعلمين	الطلاب	الفصول	المدارس	الطلاب لكل معلم	كثافة الطلاب	المعلمين	الطلاب	الفصول	المدارس	الطلاب لكل معلم	كثافة الطلاب	المعلمين	الطلاب	الفصول	المدارس		
11.6	41.0	2371	27562	672	85	11.1	26.3	2414	26774	1019	113	14.1	24.5	3952	55657	2272	183								المدينة المنورة
9.3	30.5	643	6001	197	23	10.0	24.3	634	6356	262	34	11.6	20.1	1122	12973	646	61								بنيع
11.1	29.8	183	2024	68	15	8.8	19.4	197	1724	89	21	8.0	12.5	460	3701	295	40								العلا
8.1	26.8	201	1637	61	14	5.8	15.5	320	1871	121	35	5.7	10.0	638	3642	366	60								المهد
9.3	27.8	144	1332	48	9	8.3	20.8	201	1666	80	17	10.2	16.0	320	3258	203	28								بدر
11.9	30.8	140	1665	54	8	9.8	22.7	157	1545	68	15	11.9	16.4	243	2882	176	24								خبير
12.1	28.0	146	1765	63	9	8.3	19.8	236	1962	99	24	9.3	13.3	441	4123	311	39								الضليخة
9.6	27.2	111	1061	39	7	8.6	20.4	119	1018	50	14	9.1	14.3	233	2129	149	21								وادي الفرع
9.3	26.7	92	855	32	6	8.5	21.8	105	895	41	12	9.2	12.6	204	1884	149	21								العيص
10.9	35.6	4031	43902	1234	176	10.0	24.0	4383	43811	1829	285	11.9	19.8	7613	90249	4567	477								الجملة

* يشمل التعليم العام + تحفيظ القرآن الكريم

تعليم ذكور (القطاع الأهلي)*

جدول (6)

متوسط	ثالثي						متوسط						ابتدائي						الإمارة أو المحافظة							
	متوسط	متوسط	عدد	متوسط	متوسط	عدد	متوسط	متوسط	عدد	متوسط	متوسط	عدد	متوسط	متوسط	عدد	متوسط	متوسط	عدد								
الطلاب لكل معلم	كثافة الطلاب	المعلمين	الطلاب	الفصول	المدارس	الطلاب لكل معلم	كثافة الطلاب	المعلمين	الطلاب	الفصول	المدارس	الطلاب لكل معلم	كثافة الطلاب	المعلمين	الطلاب	الفصول	المدارس	الطلاب لكل معلم	كثافة الطلاب	المعلمين	الطلاب	الفصول	المدارس			
11.2	29.1	394	4430	152	15	11.7	21.5	215	2513	117	16	13.3	21.5	531	7060	329	20									المدينة المنورة
14.4	21.9	168	2413	110	4	12.0	19.3	211	2531	131	11	11.2	19.9	281	3159	159	11									بنيع
12.2	26.1	562	6843	262	19	11.8	20.3	426	5044	248	27	12.6	20.9	812	10219	488	31									الجملة

* يشمل التعليم العام + تحفيظ القرآن الكريم

تعليم إناث (القطاع الحكومي)*

جدول (7)

متوسط الطلاب لكل معلمة	متوسط										إجمالي					الإحصاءة أو المحافظة		
	ثانوي					متوسط					عدد							
	عدد	متوسط كثافة الطلاب	المعلمات	الطلاب	الفصول	عدد	متوسط الطلاب لكل معلمة	متوسط كثافة الطلاب	المعلمات	الطلاب	الفصول	المدارس	متوسط الطلاب لكل معلمة	متوسط كثافة الطلاب	المعلمات		الطلاب	الفصول
9.1	36.9	2292	20786	563	68	9.6	29.2	2754	26370	903	96	12.8	27.3	4374	55822	2046	159	المدينة المنورة
7.2	28.9	799	5756	199	30	10.2	27.4	645	6557	239	35	10.2	24.5	1461	14941	611	54	بنيع
7.1	26.3	303	2153	82	15	7.0	18.8	245	1727	92	21	6.6	13.5	529	3494	258	37	العلا
6.7	22.8	206	1388	61	14	5.5	17.0	308	1682	99	32	6.0	10.1	591	3538	351	55	السهد
6.4	20.2	231	1471	73	16	6.3	19.1	234	1469	77	19	6.9	16.1	468	3222	200	26	بدر
11.2	26.3	110	1236	47	7	11.2	26.8	127	1422	53	11	7.7	14.9	401	3068	206	29	خبير
10.0	28.3	136	1358	48	9	8.1	21.9	220	1773	81	23	7.5	14.3	487	3666	256	40	الحنائية
7.9	25.5	107	841	33	8	7.3	20.5	135	985	48	14	8.1	14.6	266	2147	147	22	وادي الفرع
6.9	24.0	119	816	34	7	8.3	20.5	111	924	45	12	6.3	15.1	293	1848	122	19	العيص
8.3	31.4	4303	35805	1140	174	9.0	26.2	4779	42909	1637	263	10.3	21.9	8870	91746	4197	441	الجملة

* يشمل التعليم العام + تحفيظ القرآن الكريم

تعليم إناث (القطاع الأهلي)*

جدول (8)

متوسط الطلاب لكل معلمة	متوسط										إجمالي					الإحصاءة أو المحافظة		
	ثانوي					متوسط					عدد							
	عدد	متوسط كثافة الطلاب	المعلمات	الطلاب	الفصول	عدد	متوسط الطلاب لكل معلمة	متوسط كثافة الطلاب	المعلمات	الطلاب	الفصول	المدارس	متوسط الطلاب لكل معلمة	متوسط كثافة الطلاب	المعلمات		الطلاب	الفصول
13.5	27.0	373	5053	187	16	11.8	19.8	139	1645	83	19	9.4	17.2	492	4605	267	30	المدينة المنورة
13.8	19.6	95	1310	67	4	10.7	20.4	185	1976	97	7	9.9	18.0	140	1386	77	8	بنيع
0.0	0.0	0	0	0	0	0.0	0.0	0	0	0	0	10.1	14.4	10	101	7	1	العلا
13.6	25.1	468	6363	254	20	11.2	20.1	324	3621	180	26	9.5	17.4	642	6092	351	39	الجملة

* يشمل التعليم العام + تحفيظ القرآن الكريم

تعليم أذر ذكور (القطاع الحكومي)*

جدول (9)

متوسط كثافة الطلاب	أخرى**			التعليم الخاص			المعاهد				متوسط كثافة الطلاب	متوسط كثافة الطلاب	عدد				الإمارة أو المحافظة
	الطلاب	الفصول	المدراس	الطلاب	الفصول	المدراس*	الطلاب	الفصول	المدراس	الطلاب			الفصول	المدراس	الطلاب	الفصول	
39.2	14	4818	123	46	214	669	119	25	0.0	0.0	0	0	0	0	0	0	المدينة المنورة
16.3	3	734	45	12	66	192	88	32	0.0	0.0	0	0	0	0	0	0	بنيع
20.5	7	615	30	11	57	270	33	11	0.0	0.0	0	0	0	0	0	0	العلا
16.4	0	278	17	8	23	39	19	10	0.0	0.0	0	0	0	0	0	0	المهيد
30.6	0	429	14	5	12	30	32	4	0.0	0.0	0	0	0	0	0	0	بئر
31.6	2	538	17	7	19	24	18	5	0.0	0.0	0	0	0	0	0	0	خبيز
30.8	2	400	13	8	16	192	26	4	0.0	0.0	0	0	0	0	0	0	الخانيه
7.6	0	61	8	3	3	6	4	2	15.0	20.0	8	120	6	2	2	2	وادي القريع
28.1	0	225	8	5	4	7	10	2	0.0	0.0	0	0	0	0	0	0	العيص
29.4	28	8098	275	105	414	1429	349	95	15.0	20.0	8	120	6	2	2	2	الجملة

* المدارس تشمل مدارس التعليم العام التي يتوفر بها فصول لتعليم ذكور الاحتياجات الخاصة

** تشمل متوسط ليلي - ثانوي ليلي - تعليم كبار - مراكز تدريب

*** تشمل معلمي معاهد ذوي الاحتياجات الخاصة فقط

تعليم أذنين (القطاع الحكومي)*

جدول (10)

مؤسسه تعليمية الاطالبيات	اخرى**				التعليم الخاص				المعاهد				مؤسسه الاطالبيات تعليمية	مؤسسه تعليمية الاطالبيات	المعاهد	الاطالبيات	الفصول	المعاهد	
	عدد				عدد				عدد										
	المعاهد	الاطالبيات	الفصول	المعاهد	الاطالبيات	الفصول	المعاهد و الاطالبيات	الاطالبيات	الفصول	المعاهد	الاطالبيات	الفصول							المعاهد
16.2	301	4693	290	70	109	299	38	8	0.0	0.0	0	0	0	0	0	0	0	0	المدينة المنورة
13.2	195	1562	118	41	43	105	43	16	0.0	0.0	0	0	0	0	0	0	0	0	بنبع
10.8	49	800	74	24	10	16	10	3	0.0	0.0	0	0	0	0	0	0	0	0	الغلا
8.1	91	504	62	26	4	7	2	2	0.0	0.0	0	0	0	0	0	0	0	0	المهد
6.7	43	308	46	20	0	0	0	0	0.0	0.0	0	0	0	0	0	0	0	0	بدر
4.7	43	578	122	22	0	0	0	0	0.0	0.0	0	0	0	0	0	0	0	0	خير
10.1	63	465	46	15	0	0	0	0	0.0	0.0	0	0	0	0	0	0	0	0	الحائقيه
10.4	36	321	31	15	0	0	0	0	0.0	0.0	0	0	0	0	0	0	0	0	واهي الفرع
6.7	40	175	26	14	0	1	1	1	0.0	0.0	0	0	0	0	0	0	0	0	العيص
11.5	861	9406	815	247	166	428	94	30	0.0	0.0	0	0	0	0	0	0	0	0	الجملة

* المدارس تشمل مدارس التعليم العام التي تتوفر بها فصول للتعليم ذو الاحتياجات الخاصة

** تشمل رياض الأطفال - محو أمية - مراكز التدريب

*** تشمل معاهد معاهد ذوي الاحتياجات الخاصة فقط

تعليم أقر ذكود/إناث (القطاع الأهلي)*

جدول (11)

	أقر إناث**					أقر ذكور*							
	متوسط الطاباات لكل معلمة	متوسط كثافة الطاباات	المعلماات	الطاباات	الفصول	المدارس	متوسط الطاباات لكل معلم	متوسط كثافة الطاباات	المعلمين	الطاباات		الفصول	المدارس
الإمارة أو المحافظة													
المدينة المنورة	8.3	11.3	268	2211	195	36	401.0	33.4	1	401	12	2	
بنع	11.9	14.3	138	1640	115	24	0.0	0.0	0	0	0	0	
الملا	14.3	11.4	4	57	5	1	0.0	0.0	0	0	0	0	
بدر	13.7	15.8	23	315	20	4	0.0	0.0	0	0	0	0	
خبير	1.0	0.1	1	1	7	1	0.0	0.0	0	0	0	0	
الحاايه	9.8	11.0	9	88	8	2	0.0	0.0	0	0	0	0	
العص	8.8	26.5	6	53	2	2	0.0	0.0	0	0	0	0	
الجملة	9.7	12.4	449	4365	352	70	401.0	33.4	1	401	12	2	

* تشمل متوسط لبي - ثانوي لبي - تعليم كبر
** تشمل رياض الأطفال - محو أمية

التعليم العالي

جدول (12)

الإمارة أو المحافظة	الجامعات الحكومية*						الجامعات الأهلية					
	عدد			عدد			عدد			عدد		
	الجامعات	فروع الجامعات	الطلاب ذكور	إناث	أعضاء هيئة التدريس ذكور	إناث	الجامعات	الطلاب ذكور	إناث	أعضاء هيئة التدريس ذكور	إناث	
المدينة المنورة	2	0	36040	27416	1460	577	0	0	0	0	0	
يتبع	0	1	3406	4458	65	53	0	0	0	0	0	
العلا	0	1	3210	2296	8	8	0	0	0	0	0	
المهد	0	1	108	145	8	11	0	0	0	0	0	
بدر	0	1	50	186	6	5	0	0	0	0	0	
خبير	0	1	243	477	5	7	0	0	0	0	0	
الخانكة	0	1	0	493	0	24	0	0	0	0	0	
الجملة	2	6	43057	35471	1552	685	0	0	0	0	0	

* يشمل جميع مراحل التعليم العالي

التعليم العالي

جدول (13)

الإمارة أو المحافظة	الكلية والمعاهد العليا الحكومية						الكلية والمعاهد العليا الأهلية					
	عدد			عدد			عدد			عدد		
	الكلية والمعاهد	الطلاب ذكور	إناث	أعضاء هيئة التدريس ذكور	إناث	أعضاء هيئة التدريس ذكور	الكلية والمعاهد	الطلاب ذكور	إناث	أعضاء هيئة التدريس ذكور	إناث	
المدينة المنورة	3	4235	739	204	47	1	1	277	278	37	31	
يتبع	1	661	0	28	0	0	0	0	0	0	0	
الجملة	4	4896	739	232	47	1	1	277	278	37	31	

المستشفيات الحكومية والأهلية

جدول (14)

الأطباء لكل ألف	إجمالي عدد الأطباء	الأسرة لكل ألف	إجمالي عدد الأسرة	أهلية			حكومية			إجمالي عدد السكان	الإمارة أو المحافظة
				عدد الأطباء	عدد الأسرة	المستشفيات	عدد الأطباء	عدد الأسرة	المستشفيات		
1.9	2176	2.6	2977	472	845	8	1704	2132	10	1148941	المدينة المنورة
1.9	505	3.2	861	157	190	4	348	671	3	270369	بنيع
1.7	104	2.8	178	0	0	0	104	178	2	62728	العلا
0.6	36	0.8	50	0	0	0	36	50	1	59252	المهد
0.6	37	0.8	50	0	0	0	37	50	1	63174	بدر
0.7	33	1.0	50	0	0	0	33	50	1	48592	خبير
1.0	61	1.7	100	0	0	0	61	100	2	59326	الخناكبه
1.4	50	2.8	100	0	0	0	50	100	2	35382	وادي الفرع
0.9	27	1.7	50	0	0	0	27	50	1	30169	العوض
1.7	3029	2.5	4416	629	1035	12	2400	3381	23	1777933	الجملة

مراكز الرعاية الصحية الأولية والمستوصفات الأهلية ومراكز الهلال الأحمر

جدول (15)

عدد الأطباء لكل 10 آلاف	إجمالي عدد الأطباء	عدد مراكز الهلال الأحمر	أهلية			حكومية			إجمالي عدد السكان	الإمارة أو المحافظة
			عدد الأطباء	عدد المستوصفات	عدد مراكز الرعاية الأولية	عدد الأطباء	عدد مراكز الرعاية الأولية			
8.0	916	10	659	80	46	257	46	1148941	المدينة المنورة	
5.9	160	2	104	18	20	56	20	270369	بنيع	
7.3	46	2	10	2	14	36	14	62728	العلا	
6.1	36	1	10	3	20	26	20	59252	المهد	
6.5	41	2	19	4	12	22	12	63174	بدر	
3.3	16	2	1	1	5	15	5	48592	خبير	
5.9	35	3	2	1	21	33	21	59326	الخناكبه	
4.0	14	4	0	0	9	14	9	35382	وادي الفرع	
5.6	17	1	0	0	8	17	8	30169	العوض	
7.2	1281	27	805	109	155	476	155	1777933	الجملة	

عدد المدن والقرى التي بها خدمات زراعية واجتماعية وإدارية وعمامة

جدول (16)

الإمارة أو المحافظة	الخدمات العامة							الخدمات الإدارية							الخدمات الاجتماعية							الخدمات الزراعية									
	مكتبة عامة	وكالة سفر	خدمة مصرفية	قائم بأعمال بريد	مكتب برق	مكتب بريد	شبكة إنترنت	هاتف نقال	هاتف	كهرباء عامة	مياه عامة	مكتب تربية بنين	مكتب تربية بنات	إدارة تطعيم بنات	إدارة تطعيم بنين	بلدية	شرطة	مركز إداري	مرور	جوازات	دفاع مدني	خدمة إجتماعية	ضمان إجتماعي	محكمة	كتابة عدل	مركز هيئة	مكتب عمل	أوقاف	أحوال مدنية	صندوق تنمية زراعي	فرع زراعي
الجميلة	1	1	1	1	1	4	20	42	26	46	3	1	1	1	1	5	7	11	3	2	3	1	1	2	1	1	1	1	1	1	1
البلعنة المنورة	1	1	1	1	1	4	20	42	26	46	3	1	1	1	5	7	11	3	2	3	1	1	2	1	1	1	1	1	1	1	
بنيح	1	2	0	0	2	3	59	60	39	108	23	1	1	1	2	5	11	1	1	5	2	1	1	1	4	1	1	1	1	1	0
العلا	1	1	0	2	1	2	26	65	1	86	5	1	0	1	2	6	15	1	1	3	2	1	2	1	1	1	5	1	1	2	0
المهد	1	0	1	5	0	3	28	47	19	61	2	1	0	1	4	7	17	1	1	2	1	2	1	2	0	1	1	1	1	1	0
ببر	0	0	0	0	1	3	64	69	33	208	5	1	1	0	2	4	9	2	0	2	3	1	1	1	3	0	1	0	1	0	
خيبر	0	0	0	1	0	1	23	49	8	59	2	1	1	0	3	6	9	1	0	4	0	1	1	1	1	1	2	1	0	1	0
الخالبة	1	0	1	4	1	5	29	34	19	38	2	1	1	0	4	6	15	1	0	2	0	1	2	1	2	0	1	1	1	0	
وادي الفرع	0	0	0	3	0	2	12	19	6	25	4	1	1	0	2	3	8	0	0	2	0	0	1	0	2	0	1	0	1	0	
العيص	0	0	0	0	1	2	2	2	5	76	1	1	1	0	2	6	9	1	0	2	2	0	1	0	1	0	1	0	0	0	

المنشآت الخدمية على مستوى المحافظة

جدول (17)

اسم المحافظة	عدد المنشآت الخدمية على مستوى المحافظة																								
	التأمينات		التقاعد		وزارة العمل		وزارة التخطيط		وزارة المالية		وزارة المياه		وزارة النقل		وزارة التسليف		بنك التسليف		الصندوق الصناعي		الصندوق العقاري		الصندوق		
	مكتب	فرع	مكتب	فرع	مكتب	فرع	مكتب	فرع	مكتب	فرع	مكتب	فرع	مكتب	فرع	مكتب	فرع	مكتب	فرع	مكتب	فرع	مكتب	فرع	مكتب	فرع	
المدينة المنورة	1	0	0	1	0	1	0	1	0	1	0	1	0	1	0	1	0	1	0	0	0	0	1	0	1
بنيع	1	0	1	0	0	0	0	0	1	0	1	0	0	0	1	0	1	0	0	0	0	1	0	0	0
العلا	0	0	1	0	0	0	0	0	1	0	1	0	0	0	0	0	0	0	0	0	0	0	0	0	0
المهد	0	0	0	0	0	0	0	0	1	0	1	0	0	0	0	0	1	0	0	0	0	0	0	0	0
بدر	0	0	0	0	0	0	0	0	0	0	1	0	0	0	0	0	0	0	0	0	0	0	0	0	0
خبير	0	0	0	0	0	0	0	0	0	0	1	0	0	0	0	0	0	0	0	0	0	0	0	0	0
الحناكية	0	0	0	0	0	0	0	0	0	0	1	0	0	0	0	0	0	0	0	0	0	0	0	0	0
وادي الفرع	0	0	0	0	0	0	0	0	0	0	0	0	0	0	0	0	0	0	0	0	0	0	0	0	0
العيص	0	0	0	0	0	0	0	0	0	0	0	0	0	0	0	0	0	0	0	0	0	0	0	0	0
الجملة	2	0	2	1	0	1	0	1	0	3	1	6	1	0	2	0	3	0	0	0	1	1	1	1	1



الخدمات على مستوى المراكز الإدارية



تعليم ذكور (القطاع الحكومي)*

جدول (18)

المحافظة أو المركز	ثانوي						متوسط						ابتدائي					
	متوسط الطلاب لكل معلم	متوسط كثافة الطلاب	المتعلمين	الطلاب	الفصول	المدارس	متوسط الطلاب لكل معلم	متوسط كثافة الطلاب	المتعلمين	الطلاب	الفصول	المدارس	متوسط الطلاب لكل معلم	متوسط كثافة الطلاب	المتعلمين	الطلاب	الفصول	المدارس
محافظة المدينة المنورة	11.6	41.0	2371	27562	672	85	11.1	26.3	2414	26774	1019	113	14.1	24.5	3952	55657	2272	183
المدينة المنورة	11.7	42.0	2239	26273	626	76	11.4	26.7	2243	25515	957	96	14.4	25.4	3700	53130	2090	158
المطيلح	8.8	38.0	13	114	3	1	9.0	27.0	9	81	3	1	8.3	8.9	16	133	15	2
المنهسة	5.4	23.3	13	70	3	1	5.6	13.0	7	39	3	1	7.1	8.8	15	106	12	2
شجوى	8.5	17.0	6	51	3	1	21.3	21.3	3	64	3	1	7.7	8.2	15	115	14	2
الفريرش	7.2	24.8	31	223	9	2	10.5	21.0	20	210	10	2	9.2	13.5	41	379	28	4
ابن المشاي	12.6	30.6	39	490	16	2	7.4	21.4	72	534	25	7	10.4	15.3	94	982	64	8
الصويرة	11.4	28.4	30	341	12	2	5.5	18.4	60	331	18	5	12.1	16.6	59	712	43	6
العويبة	0.0	0.0	0	0	0	0	0.0	0.0	0	0	0	0	8.3	16.7	12	100	6	1
محافظة بنيع	9.3	30.5	643	6001	197	23	10.0	24.3	634	6356	262	34	11.6	20.1	1122	12973	646	61
بنيع	9.7	33.9	520	5051	149	15	10.7	25.7	486	5213	203	20	12.2	22.3	867	10552	473	37
بنيع النخل	4.7	11.6	20	93	8	2	5.5	14.9	19	104	7	2	5.2	6.0	60	313	52	9
الجاريه	10.5	25.3	24	253	10	1	9.1	20.6	27	247	12	2	8.4	13.8	51	428	31	4
تفعة نزة	6.3	16.2	23	146	9	1	9.1	28.8	19	173	6	1	18.7	28.0	21	392	14	1
رخو	10.5	21.0	12	126	6	1	7.6	18.7	22	168	9	2	11.2	19.3	43	483	25	3
نيط	0.0	0.0	0	0	0	0	5.8	16.5	17	99	6	2	10.4	12.3	26	271	22	3
خمال	7.8	28.7	11	86	3	1	12.5	25.0	8	100	4	1	13.0	26.0	12	156	6	1
القعقي	8.9	21.8	22	196	9	1	7.5	19.2	23	173	9	2	9.5	17.9	32	305	17	2
التبات	4.5	16.7	11	50	3	1	5.1	12.0	7	36	3	1	0.0	0.0	0	0	0	0
الهيم	0.0	0.0	0	0	0	0	7.2	14.3	6	43	3	1	7.3	12.2	10	73	6	1
محافظة العلا	11.1	29.8	183	2024	68	15	8.8	19.4	197	1724	89	21	8.0	12.5	460	3701	295	40
العلا	12.1	32.4	115	1395	43	9	9.1	22.1	112	1018	46	8	8.8	19.7	216	1911	97	9

تعليم ذكور (القطاع الحكومي)*

تابع جدول (18)

المحافظة أو المركز	متوسط						ابتدائي																		
	ثانوي			عداد			عداد			عداد															
	متوسط متوسط كثافة الطلاب لكل معلم	متوسط كثافة الطلاب	المتعلمين	الطلاب	الفصول	المدارس	متوسط الطلاب لكل معلم	متوسط كثافة الطلاب	المتعلمين	الطلاب	الفصول	المدارس	متوسط الطلاب لكل معلم	متوسط كثافة الطلاب	المتعلمين	الطلاب	الفصول	المدارس	متوسط الطلاب لكل معلم	متوسط كثافة الطلاب	المتعلمين	الطلاب	الفصول	المدارس	
مغزاه	12.2	28.5	14	171	6	1	10.1	22.6	18	181	8	2	9.9	12.1	39	387	32	5							
الحجر	8.9	24.5	11	98	4	1	9.3	21.7	7	65	3	1	12.6	16.8	8	101	6	1							
ابو راكمه	10.6	24.8	14	149	6	1	5.6	10.2	20	112	11	3	6.2	8.6	36	224	26	4							
العذيب	0.0	0.0	0	0	0	0	15.8	31.7	6	95	3	1	8.7	16.2	28	243	15	2							
شلال	0.0	0.0	0	0	0	0	6.3	14.7	7	44	3	1	7.8	11.5	19	149	13	2							
البريكة	0.0	0.0	0	0	0	0	0.0	0.0	0	0	0	0	10.7	4.6	3	32	7	1							
التشيقة	0.0	0.0	0	0	0	0	4.2	14.0	10	42	3	1	5.6	7.2	23	129	18	3							
القرصه	0.0	0.0	0	0	0	0	5.7	11.3	6	34	3	1	7.0	10.8	20	140	13	2							
التجبل	8.3	25.0	9	75	3	1	17.8	23.7	4	71	3	1	6.4	6.7	19	121	18	3							
الورد	0.0	0.0	0	0	0	0	0.0	0.0	0	0	0	0	2.7	1.6	11	30	19	3							
فضلا	7.4	19.7	8	59	3	1	10.3	13.7	4	41	3	1	6.9	10.4	18	125	12	2							
الجديه	6.4	25.7	12	77	3	1	7.0	7.0	3	21	3	1	5.9	7.8	17	101	13	2							
بئر الأراك	0.0	0.0	0	0	0	0	0.0	0.0	0	0	0	0	2.7	1.3	3	8	6	1							
محافظة المهدي	8.1	26.8	201	1637	61	14	5.8	15.5	320	1871	121	35	5.7	10.0	638	3642	366	60							
المهد	11.0	36.8	57	625	17	4	8.0	20.4	89	714	35	8	6.9	13.2	198	1376	104	14							
السويديقيه	9.2	25.3	33	304	12	1	7.3	19.9	41	298	15	4	6.8	13.3	76	519	39	6							
ارن	7.8	22.2	17	133	6	1	9.8	24.5	10	98	4	1	4.1	7.4	43	177	24	4							
صفينيه	7.1	26.0	11	78	3	1	4.1	12.3	9	37	3	1	5.8	9.3	16	93	10	2							
ثرب	7.4	19.5	21	156	8	2	4.6	12.5	35	162	13	4	3.6	5.8	90	320	55	11							
الحره	0.0	0.0	0	0	0	0	4.7	9.3	12	56	6	2	6.9	10.4	18	125	12	2							
حناه	0.0	0.0	0	0	0	0	1.6	4.3	8	13	3	1	3.0	4.6	26	79	17	3							
الصق	8.0	29.3	11	88	3	1	3.7	10.7	26	96	9	3	5.0	8.5	39	196	23	4							

تعليم ذكور (القطاع الحكومي)*

تابع جدول (18)

المحافظة أو المركز	متوسط										ابتدائي													
	ثانوي					متوسط					ابتدائي					متوسط								
	عدد	متوسط	متوسط	متوسط	متوسط	عدد	متوسط	متوسط	متوسط	متوسط	عدد	متوسط	متوسط	متوسط	متوسط	عدد	متوسط	متوسط	متوسط	متوسط				
الطلاب لكل معلم	كثافة الطلاب	المعلمين	الطلاب	الفصول	المدارس	الطلاب لكل معلم	كثافة الطلاب	المعلمين	الطلاب	الفصول	المدارس	الطلاب لكل معلم	كثافة الطلاب	المعلمين	الطلاب	الفصول	المدارس	الطلاب لكل معلم	كثافة الطلاب	المعلمين	الطلاب	الفصول	المدارس	
الاصبح	0.0	0.0	0	0	0	0	4.2	14.0	10	42	3	1	7.5	7.5	6	45	6	1	7.5	14.0	10	42	3	1
الموئجه	6.2	33.0	16	99	3	1	4.4	12.2	25	110	9	3	6.0	8.5	34	205	24	4	6.0	12.2	25	110	9	3
الصعبيه	4.8	19.3	12	58	3	1	5.9	12.8	13	77	6	2	5.2	8.9	31	161	18	3	5.2	12.8	13	77	6	2
هباء	0.0	0.0	0	0	0	0	2.3	7.7	10	23	3	1	5.2	7.8	9	47	6	1	5.2	7.7	10	23	3	1
القرينيه	4.1	20.7	15	62	3	1	11.2	18.7	5	56	3	1	6.5	14.0	13	84	6	1	6.5	18.7	5	56	3	1
الهراره	0.0	0.0	0	0	0	0	1.8	6.0	10	18	3	1	4.4	7.3	10	44	6	1	4.4	6.0	10	18	3	1
السرجه	4.3	11.3	8	34	3	1	3.4	9.0	8	27	3	1	6.2	13.5	13	81	6	1	6.2	9.0	8	27	3	1
الروضة	0.0	0.0	0	0	0	0	4.9	14.7	9	44	3	1	7.9	13.2	10	79	6	1	7.9	14.7	9	44	3	1
الركنة	0.0	0.0	0	0	0	0	0.0	0.0	0	0	0	0	1.8	2.8	6	11	4	1	1.8	0.0	0	0	0	0
محافظة بئر	9.3	27.8	144	1332	48	9	8.3	20.8	201	1666	80	17	10.2	16.0	320	3258	203	28	10.2	20.8	201	1666	80	17
بئر	8.8	29.3	73	645	22	4	8.5	22.3	121	1026	46	8	11.9	19.4	163	1936	100	12	11.9	22.3	121	1026	46	8
المسيجد	7.4	20.6	14	103	5	1	11.9	17.8	9	107	6	1	7.8	12.9	20	155	12	2	7.8	17.8	9	107	6	1
الواسطه	9.9	28.7	26	258	9	1	9.1	21.3	21	192	9	2	9.4	15.6	40	375	24	3	9.4	21.3	21	192	9	2
القاقه	12.7	38.0	9	114	3	1	12.6	29.3	7	88	3	1	8.4	13.4	37	309	23	4	8.4	29.3	7	88	3	1
الرايس	4.8	17.7	11	53	3	1	7.8	23.3	9	70	3	1	11.6	20.3	14	162	8	1	11.6	23.3	9	70	3	1
بئر الروحاء	0.0	0.0	0	0	0	0	0.0	0.0	0	0	0	0	4.4	4.4	12	53	12	2	4.4	0.0	0	0	0	0
الشقيه	14.5	26.5	11	159	6	1	8.1	20.9	18	146	7	2	10.3	16.6	21	216	13	2	10.3	20.9	18	146	7	2
السديرة	0.0	0.0	0	0	0	0	1.3	4.0	9	12	3	1	4.0	3.2	4	16	5	1	4.0	4.0	9	12	3	1
طاشا	0.0	0.0	0	0	0	0	3.6	8.3	7	25	3	1	4.0	6.0	9	36	6	1	4.0	8.3	7	25	3	1
محافظة خيبر	11.9	30.8	140	1665	54	8	9.8	22.7	157	1545	68	15	11.9	16.4	243	2882	176	24	11.9	22.7	157	1545	68	15
خيبر	12.2	32.4	61	745	23	3	9.7	23.2	60	579	25	5	11.1	17.6	118	1306	74	10	11.1	23.2	60	579	25	5
العشايش	12.0	34.0	17	204	6	1	22.3	26.0	7	156	6	1	9.1	11.9	25	227	19	3	9.1	26.0	7	156	6	1

تعليم ذكور (القطاع الحكومي)*

تابع جدول (18)

المحافظة أو المركز	ثانوي						متوسط						ابتدائي					
	عدد			متوسط			عدد			متوسط			عدد			متوسط		
	متوسط الطلاب لكل معلم	متوسط كثافة الطلاب	المعلمين	الطلاب	الفصول	المدارس	متوسط الطلاب لكل معلم	متوسط كثافة الطلاب	المعلمين	الطلاب	الفصول	المدارس	متوسط الطلاب لكل معلم	متوسط كثافة الطلاب	المعلمين	الطلاب	الفصول	المدارس
الضاحية	13.4	34.5	31	414	12	2	13.5	32.6	29	391	12	4	14.7	18.8	50	734	39	6
عشيرة	0.0	0.0	0	0	0	0	0.7	3.5	10	7	2	1	4.0	3.2	4	16	5	1
الثمد	9.7	23.2	31	302	13	2	10.6	21.9	33	350	16	2	14.7	19.3	34	501	26	2
جدهاء	0.0	0.0	0	0	0	0	2.0	6.0	9	18	3	1	2.0	1.6	4	8	5	1
العرايب	0.0	0.0	0	0	0	0	4.9	11.0	9	44	4	1	11.3	11.3	8	90	8	1
محافظة الخناقية	12.1	28.0	146	1765	63	9	8.3	19.8	236	1962	99	24	9.3	13.3	441	4123	311	39
الخناقية	14.4	31.8	53	763	24	2	10.8	25.3	82	885	35	6	11.2	16.2	166	1865	115	13
الصسو	9.0	19.8	11	99	5	1	6.4	18.0	17	108	6	2	7.7	8.5	20	153	18	3
التخيل	11.8	26.2	49	576	22	3	12.0	25.0	50	599	24	5	11.6	17.9	119	1380	77	7
الضميرية	10.5	31.5	18	189	6	1	4.7	16.5	21	99	6	2	5.3	9.7	33	175	18	3
عرجاء	0.0	0.0	0	0	0	0	2.1	5.7	8	17	3	1	4.2	4.9	21	89	18	3
طلال	0.0	0.0	0	0	0	0	2.8	3.5	5	14	4	1	5.6	3.5	5	28	8	1
الهبيج	9.5	25.3	8	76	3	1	9.2	18.3	6	55	3	1	5.0	8.3	10	50	6	1
هدبان	0.0	0.0	0	0	0	0	5.1	15.3	9	46	3	1	10.5	14.0	8	84	6	1
بلغه	0.0	0.0	0	0	0	0	0.0	0.0	0	0	0	0	1.3	1.1	12	15	14	2
صخيرة	8.9	20.7	7	62	3	1	7.4	12.3	5	37	3	1	8.7	12.4	10	87	7	1
حزره	0.0	0.0	0	0	0	0	4.0	10.7	8	32	3	1	4.8	8.8	11	53	6	1
الشقران	0.0	0.0	0	0	0	0	4.3	10.0	7	30	3	1	5.4	8.2	9	49	6	1
غراب	0.0	0.0	0	0	0	0	3.0	10.0	10	30	3	1	5.5	10.2	11	61	6	1
بطي	0.0	0.0	0	0	0	0	1.3	3.3	8	10	3	1	5.7	5.7	6	34	6	1
محافظة وادي الفرع	9.6	27.2	111	1061	39	7	8.6	20.4	119	1018	50	14	9.1	14.3	233	2129	149	21
وادي الفرع	10.9	28.8	29	317	11	1	7.4	18.8	43	320	17	4	11.3	18.5	67	759	41	5

تعليم ذكور (القطاع الحكومي)*

تابع جدول (18)

المحافظة أو المركز	ثانوي						متوسط						ابتدائي					
	عدد			متوسط			عدد			متوسط			عدد			متوسط		
	متوسط الطلاب لكل معلم	متوسط كتابة الطلاب	المعلمين	الطلاب	الفصول	المدارس	متوسط الطلاب لكل معلم	متوسط كتابة الطلاب	المعلمين	الطلاب	الفصول	المدارس	متوسط الطلاب لكل معلم	متوسط كتابة الطلاب	المعلمين	الطلاب	الفصول	المدارس
التيقمة	11.7	24.7	19	222	9	1	8.0	19.3	29	232	12	3	8.6	12.3	54	467	38	5
الاحل	6.9	25.3	11	76	3	1	15.8	21.0	4	63	3	1	7.5	10.7	30	224	21	3
ابو ضياع	6.4	30.0	14	90	3	1	5.9	16.8	17	101	6	2	6.1	8.5	32	195	23	4
الهندي	7.8	33.7	13	101	3	1	12.2	24.3	6	73	3	1	14.8	21.1	10	148	7	1
الحنه	12.5	26.7	15	187	7	1	9.6	25.5	16	153	6	2	8.1	21.2	34	276	13	2
أم البرك	6.8	22.7	10	68	3	1	19.0	25.3	4	76	3	1	10.0	10.0	6	60	6	1
محافظة العيص	9.3	26.7	92	855	32	6	8.5	21.8	105	895	41	12	9.2	12.6	204	1884	149	21
العيص	10.1	26.0	41	416	16	2	7.2	20.2	67	484	24	7	9.0	14.4	120	1081	75	10
سبيلة جهينه	11.3	28.3	10	113	4	1	13.5	27.0	6	81	3	1	7.4	9.1	22	163	18	3
المربع	4.3	23.0	16	69	3	1	9.2	18.3	6	55	3	1	13.4	17.8	8	107	6	1
جراجر	10.3	27.3	8	82	3	1	16.7	33.3	6	100	3	1	10.6	19.1	18	191	10	1
المرامية	10.3	29.2	17	175	6	1	12.8	27.8	13	167	6	1	14.6	29.1	18	262	9	1
اميره	0.0	0.0	0	0	0	0	0.0	0.0	0	0	0	0	3.5	3.5	6	21	6	1
الهجر الثلاث	0.0	0.0	0	0	0	0	1.1	4.0	7	8	2	1	9.3	2.8	3	28	10	2
السبيله	0.0	0.0	0	0	0	0	0.0	0.0	0	0	0	0	3.4	2.1	9	31	15	2
الجنه	10.9	35.6	4031	43902	1234	176	10.0	24.0	4383	43811	1829	285	11.9	19.8	7613	90249	4567	477

* يشمل التعليم العام + تحفيظ القرآن الكريم

تعليم ذكور (القطاع الأهلي)*

جدول (19)

	ثانوي					متوسط					ابتدائي					المحافظة أو المركز		
	عدد					عدد					عدد							
متوسط الطلاب لكل معلم	متوسطة كثافة الطلاب	المعلمين	الطلاب	الفصول	المدارس	متوسط الطلاب لكل معلم	متوسطة كثافة الطلاب	المعلمين	الطلاب	الفصول	المدارس	متوسط الطلاب لكل معلم	متوسطة كثافة الطلاب	المعلمين	الطلاب	الفصول	المدارس	
11.2	29.1	394	4430	152	15	11.7	21.5	215	2513	117	16	13.3	21.5	531	7060	329	20	محافظة المدينة المنورة
11.2	29.1	394	4430	152	15	11.7	21.5	215	2513	117	16	13.3	21.5	531	7060	329	20	المدينة المنورة
14.4	21.9	168	2413	110	4	12.0	19.3	211	2531	131	11	11.2	19.9	281	3159	159	11	محافظة ينبع
14.4	21.9	168	2413	110	4	12.0	19.3	211	2531	131	11	11.2	19.9	281	3159	159	11	ينبع
12.2	26.1	562	6843	262	19	11.8	20.3	426	5044	248	27	12.6	20.9	812	10219	488	31	الجملة

* يشمل التعليم العام + تحفيظ القرآن الكريم

تعليم إناث (القطاع الحكومي)*

جدول (20)

المحافظة أو المركز	ثانوي						متوسط						ابتدائي					
	عدد			متوسط			عدد			متوسط			عدد			متوسط		
	متوسط الطالبات لكل معلمة	متوسط كثافة الطالبات	المعلمات	الطالبات	الفصول	المدراس	متوسط الطالبات لكل معلمة	متوسط كثافة الطالبات	المعلمات	الطالبات	الفصول	المدراس	متوسط الطالبات لكل معلمة	متوسط كثافة الطالبات	المعلمات	الطالبات	الفصول	المدراس
محافظة المدينة المنورة	9.1	36.9	2292	20786	563	68	9.6	29.2	2754	26370	903	96	12.8	27.3	4374	55822	2046	159
المدينة المنورة	9.4	37.8	2099	19683	521	59	9.8	29.6	2574	25197	852	82	13.6	28.3	3930	53468	1892	133
المطيلح	6.8	17.6	13	88	5	1	14.1	33.0	7	99	3	1	8.7	13.0	15	130	10	2
المنفسة	0.0	0.0	0	0	0	0	2.4	10.3	13	31	3	1	3.1	13.3	26	80	6	1
شجوى	6.0	20.0	10	60	3	1	7.7	18.0	7	54	3	1	15.3	17.8	7	107	6	1
القريش	2.8	20.3	66	183	9	2	6.7	21.6	29	194	9	2	3.3	11.9	118	392	33	6
إبار المشاشي	7.2	35.3	59	424	12	3	6.4	24.2	79	508	21	6	5.6	16.8	179	1009	60	9
الصويدرة	7.7	26.8	45	348	13	2	6.4	23.9	45	287	12	3	6.4	16.3	99	636	39	7
محافظة ينبع	7.2	28.9	799	5756	199	30	10.2	27.4	645	6557	239	35	10.2	24.5	1461	14941	611	54
ينبع	7.6	32.9	624	4741	144	18	10.5	29.5	514	5403	183	18	10.8	26.7	1175	12696	476	34
ينبع النخل	6.9	20.7	18	124	6	1	3.9	9.4	34	132	14	5	4.9	9.3	63	306	33	6
الجابرية	9.0	30.0	20	180	6	1	10.4	24.6	19	197	8	2	9.3	19.5	40	371	19	2
تلفعة نيزة	7.7	23.2	18	139	6	1	27.1	31.7	7	190	6	1	14.1	29.3	25	352	12	1
رخو	4.5	18.1	52	235	13	3	7.2	23.6	33	236	10	3	8.4	20.9	50	418	20	3
نيط	4.2	13.6	26	109	8	2	10.4	20.8	12	125	6	2	6.1	13.9	39	237	17	3
فخال	4.4	11.4	13	57	5	1	10.9	25.3	7	76	3	1	12.1	22.2	11	133	6	1
الققفي	6.6	17.4	21	139	8	2	10.7	26.8	15	161	6	2	8.3	18.1	35	289	16	2
التيات	0.0	0.0	0	0	0	0	0.0	0.0	0	0	0	0	6.6	13.2	12	79	6	1
الهييم	4.6	10.7	7	32	3	1	9.3	12.3	4	37	3	1	5.5	10.0	11	60	6	1
محافظة العلا	7.1	26.3	303	2153	82	15	7.0	18.8	245	1727	92	21	6.6	13.5	529	3494	258	37
العلا	7.6	32.6	197	1501	46	7	8.2	21.4	115	940	44	6	7.9	18.9	223	1762	93	10
مغزاء	8.2	25.9	22	181	7	1	12.9	24.0	13	168	7	2	7.4	14.5	47	349	24	4

تعليم إناث (القطاع الحكومي)*

تابع جدول (20)

المحافظة أو المركز	متوسط						إبتدائي											
	ثانوي			متوسط			ابتدائي			عدد								
عدد	متوسط كثافة الطالبات لكل معلمة	المتعلمات	القطاعات	المتعلمات	القطاعات	المتعلمات	عدد	متوسط كثافة الطالبات لكل معلمة	المتعلمات	القطاعات	المتعلمات	القطاعات	المتعلمات	القطاعات	المتعلمات	القطاعات		
																	عدد	متوسط كثافة الطالبات لكل معلمة
5.4	17.4	16	87	5	1	14.3	19.0	4	57	3	1	8.0	18.7	14	112	6	1	الحجر
5.4	16.7	28	150	9	2	4.0	11.2	25	101	9	3	3.9	10.1	59	233	23	4	ابو راحة
8.3	18.2	11	91	5	1	9.6	23.0	12	115	5	1	8.7	14.8	29	252	17	2	العنيز
0.0	0.0	0	0	0	0	9.4	15.7	5	47	3	1	6.4	11.3	21	135	12	2	شلال
0.0	0.0	0	0	0	0	0.0	0.0	0	0	0	0	3.0	5.0	10	30	6	1	البريكة
0.0	0.0	0	0	0	0	3.3	13.2	24	79	6	2	6.1	12.3	24	147	12	2	الشيخة
5.0	17.5	7	35	2	1	10.4	24.3	7	73	3	1	8.5	9.2	13	110	12	2	القرعة
3.0	12.0	12	36	3	1	4.4	14.7	10	44	3	1	5.8	10.5	20	116	11	2	التجبل
0.0	0.0	0	0	0	0	0.0	0.0	0	0	0	0	0.9	1.3	9	8	6	1	الورد
0.0	0.0	0	0	0	0	2.6	9.7	11	29	3	1	4.7	6.5	33	156	24	4	فضلا
7.2	14.4	10	72	5	1	3.9	12.3	19	74	6	2	3.1	7.0	27	84	12	2	الجديدة
6.7	22.8	206	1388	61	14	5.5	17.0	308	1682	99	32	6.0	10.1	591	3538	351	55	محافظة المهدي
9.2	26.2	63	577	22	4	8.2	25.9	85	700	27	7	7.2	12.7	192	1374	108	13	المهدي
8.6	24.8	26	223	9	2	7.6	17.6	30	229	13	4	11.0	13.8	45	497	36	5	السويديقه
5.6	33.7	18	101	3	1	7.0	19.6	14	98	5	2	5.8	10.9	32	186	17	3	ارت
6.2	17.0	11	68	4	1	3.4	11.3	10	34	3	1	5.4	10.1	17	91	9	2	صفينيه
6.0	28.0	14	84	3	1	4.4	14.8	30	133	9	3	3.3	6.0	86	283	47	9	ثرب
0.0	0.0	0	0	0	0	3.9	16.5	17	66	4	2	6.0	7.1	19	114	16	2	الحره
0.0	0.0	0	0	0	0	1.0	5.5	23	22	4	2	2.1	4.6	36	74	16	3	حناه
4.6	26.0	17	78	3	1	4.3	13.5	19	81	6	2	4.8	7.0	35	169	24	4	العوق
3.9	15.5	16	62	4	1	6.1	14.3	7	43	3	1	3.5	5.0	10	35	7	1	الاصير
6.9	18.0	13	90	5	1	3.2	8.3	26	83	10	3	5.3	10.0	40	211	21	4	المويهيه

تعليم إناث (القطاع الحكومي)*

تابع جدول (20)

المحافظة أو المركز	متوسط																	
	ثانوي				متوسط				ابتدائي									
	عدد		متوسط		عدد		متوسط		عدد		متوسط							
متوسط الطالبات لكل منطقة	متوسط كثافة الطالبات	المعلمات	التعليمات	الصفوف	المدارس	متوسط الطالبات لكل منطقة	متوسط كثافة الطالبات	المعلمات	التعليمات	الصفوف	المدارس	متوسط الطالبات لكل منطقة	متوسط كثافة الطالبات	المعلمات	التعليمات	الصفوف	المدارس	
الصعيدية	2.8	15.0	16	45	3	1	6.1	16.3	8	49	3	1	7.4	10.2	22	163	16	3
هيا	0.0	0.0	0	0	0	0	1.6	4.7	9	14	3	1	4.7	7.8	10	47	6	1
القيوطية	5.0	12.0	12	60	5	1	8.0	21.3	8	64	3	1	14.0	18.7	8	112	6	1
الهراره	0.0	0.0	0	0	0	0	0.0	0.0	0	0	0	0	4.8	7.2	9	43	6	1
السريجة	0.0	0.0	0	0	0	0	3.6	12.0	10	36	3	1	3.9	10.3	16	62	6	1
الروبيضة	0.0	0.0	0	0	0	0	2.5	10.0	12	30	3	1	5.9	9.8	10	59	6	1
الركلة	0.0	0.0	0	0	0	0	0.0	0.0	0	0	0	0	4.5	4.5	4	18	4	1
محافظة بدر	6.4	20.2	231	1471	73	16	6.3	19.1	234	1469	77	19	6.9	16.1	468	3222	200	26
بدر	6.4	22.8	127	819	36	8	7.1	21.2	120	849	40	8	8.0	17.9	245	1964	110	12
المنجيد	7.7	23.0	21	161	7	1	6.8	20.3	18	122	6	1	5.0	13.5	35	175	13	2
الواسطه	6.1	14.9	22	134	9	2	6.6	19.8	18	119	6	2	5.2	11.6	65	337	29	4
القاحه	15.4	36.0	7	108	3	1	4.9	14.8	18	89	6	2	7.5	20.8	36	270	13	2
الرايس	3.4	12.2	18	61	5	1	6.5	23.7	11	71	3	1	9.5	20.1	17	161	8	1
الثقيه	4.5	11.8	26	118	10	2	7.2	18.6	18	130	7	2	8.4	21.0	30	252	12	2
السنوره	7.0	23.3	10	70	3	1	1.1	3.7	10	11	3	1	1.2	2.8	12	14	5	1
طاشا	0.0	0.0	0	0	0	0	3.7	13.0	21	78	6	2	1.8	4.9	28	49	10	2
محافظة خير	11.2	26.3	110	1236	47	7	11.2	26.8	127	1422	53	11	7.7	14.9	401	3068	206	29
خير	9.2	21.2	55	508	24	3	9.1	21.4	66	598	28	6	7.5	14.8	169	1271	86	10
العشاش	10.7	25.6	12	128	5	1	13.0	39.0	12	156	4	1	5.3	10.5	46	242	23	4
المناصله	9.2	28.7	28	258	9	2	11.8	29.5	30	354	12	3	7.7	15.6	109	842	54	9
عشرة	0.0	0.0	0	0	0	0	0.0	0.0	0	0	0	0	0.9	2.3	8	7	3	1
الغد	22.8	38.0	15	342	9	1	16.5	34.9	19	314	9	1	10.6	18.4	59	625	34	4

تعليم إناث (القطاع الحكومي)*

تابع جدول (20)

المحافظة أو المركز	متوسط										إبتدائي									
	ثانوي					متوسط					إبتدائي					متوسط				
	عدد	متوسط كثافة الطالبات لكل معلمة	المتعلمات	الفصول	المدارس	عدد	متوسط كثافة الطالبات لكل معلمة	المتعلمات	الفصول	المدارس	عدد	متوسط كثافة الطالبات لكل معلمة	المتعلمات	الفصول	المدارس	عدد	متوسط كثافة الطالبات لكل معلمة	المتعلمات	الفصول	المدارس
العرب	0.0	0.0	0	0	0	0.0	0.0	0	0	0	8.1	13.5	10	81	6	1				
محافظة الخنازير	10.0	28.3	136	1358	48	9	8.1	21.9	220	1773	81	23	7.5	14.3	487	3666	256	40		
الخنازير	10.0	31.7	76	761	24	4	11.1	30.1	76	844	28	6	9.1	17.8	202	1833	103	14		
الحسو	13.1	23.0	7	92	4	1	10.0	26.7	8	80	3	1	5.2	9.7	26	136	14	3		
التخيل	13.8	31.1	27	373	12	2	8.9	23.3	63	558	24	7	8.9	19.8	124	1106	56	8		
الضميريه	4.0	15.8	20	79	5	1	4.6	16.0	21	96	6	2	6.7	9.7	23	155	16	3		
عرجاء	0.0	0.0	0	0	0	0	3.1	8.3	8	25	3	1	2.8	4.8	29	82	17	3		
طلال	0.0	0.0	0	0	0	0	0.0	0.0	0	0	0	0	2.6	4.5	7	18	4	1		
الهيص	0.0	0.0	0	0	0	0	2.8	10.3	11	31	3	1	4.2	9.2	13	55	6	1		
هدبان	8.8	17.7	6	53	3	1	4.1	11.0	8	33	3	1	16.3	8.2	3	49	6	1		
بلغه	0.0	0.0	0	0	0	0	0.0	0.0	0	0	0	0	1.3	2.4	9	12	5	1		
صغيره	0.0	0.0	0	0	0	0	6.2	12.3	6	37	3	1	10.2	10.2	6	61	6	1		
حزره	0.0	0.0	0	0	0	0	28.0	9.3	1	28	3	1	3.8	10.8	17	65	6	1		
الشقران	0.0	0.0	0	0	0	0	3.1	12.5	8	25	2	1	3.8	7.0	11	42	6	1		
غراب	0.0	0.0	0	0	0	0	1.6	5.3	10	16	3	1	2.7	5.3	12	32	6	1		
بطي	0.0	0.0	0	0	0	0	0.0	0.0	0	0	0	0	4.0	4.0	5	20	5	1		
محافظة وادي الفرج	7.9	25.5	107	841	33	8	7.3	20.5	135	985	48	14	8.1	14.6	266	2147	147	22		
وادي الفرج	8.5	29.4	31	265	9	2	8.9	23.2	39	348	15	4	10.5	19.5	76	799	41	5		
البقعة	8.5	30.3	25	212	7	1	6.5	18.4	34	221	12	3	8.0	13.4	55	441	33	5		
الأحلم	14.6	34.0	7	102	3	1	6.4	27.7	13	83	3	1	6.2	13.4	39	242	18	3		
ابو ضبياع	3.8	12.0	25	96	8	2	4.6	15.2	20	91	6	2	4.5	10.2	48	214	21	4		
الهديه	6.5	23.7	11	71	3	1	7.0	21.0	9	63	3	1	6.3	13.8	26	165	12	2		

تعليم إناث (القطاع الحكومي) *

تابع جدول (20)

المحافظة أو المركز	ثانوي						متوسط						ابتدائي					
	متوسط الطالبات لكل منطقة	متوسط كثافة الطالبات	المعلمات	الفصول	المدارس	متوسط الطالبات لكل منطقة	متوسط كثافة الطالبات	المعلمات	الفصول	المدارس	متوسط الطالبات لكل منطقة	متوسط كثافة الطالبات	المعلمات	الفصول	المدارس			
الحمصه	11.9	31.7	8	3	1	13.7	25.2	11	6	2	16.6	15.6	15	16	2			
أم البرك	0.0	0.0	0	0	0	3.1	9.3	9	3	1	5.3	6.2	7	6	1			
محافظة الجوص	6.9	24.0	119	34	7	8.3	20.5	111	45	12	6.3	15.1	293	122	19			
العص	8.2	22.6	55	20	3	8.4	20.7	64	26	6	6.4	17.3	165	61	9			
سبيلية جهينه	8.0	29.3	11	3	1	6.4	15.0	14	6	2	3.9	9.1	37	16	3			
المربع	4.9	21.3	13	3	1	4.0	13.3	10	3	1	5.6	16.8	18	6	1			
جراجر	5.4	27.0	15	3	1	10.0	33.3	10	3	1	13.9	34.7	15	6	1			
المرامية	5.2	26.2	25	5	1	25.2	37.8	6	4	1	9.3	23.3	30	12	1			
اميره	0.0	0.0	0	0	0	0.9	2.0	7	3	1	2.1	5.7	8	3	1			
النهر الثلاث	0.0	0.0	0	0	0	0.0	0.0	0	0	0	1.0	1.3	8	6	1			
السبيله	0.0	0.0	0	0	0	0.0	0.0	0	0	0	2.5	2.5	12	12	2			
الجملة	8.3	31.4	4303	1140	174	9.0	26.2	4779	1637	263	10.3	21.9	8870	4197	441			

* يشمل التعليم العام + تحفيظ القرآن الكريم

* تعليم إناث (القطاع الأهلي)

جدول (21)

	ثانوي					متوسط					ابتدائي					المحافظة أو المركز		
	متوسط الطابقت لكل معلمة	متوسط كثافة الطابقت	المعلمت	الطابقت	الفصول	متوسط الطابقت لكل معلمة	متوسط كثافة الطابقت	المعلمت	الطابقت	الفصول	متوسط الطابقت لكل معلمة	متوسط كثافة الطابقت	المعلمت	الطابقت	الفصول		المدارس	
13.5	27.0	373	5053	187	16	11.8	19.8	139	1645	83	19	9.4	17.2	492	4605	267	30	محافظة المدينة المنورة
13.5	27.0	373	5053	187	16	11.8	19.8	139	1645	83	19	9.4	17.2	492	4605	267	30	المدينة المنورة
13.8	19.6	95	1310	67	4	10.7	20.4	185	1976	97	7	9.9	18.0	140	1386	77	8	محافظة ينبع
13.8	19.6	95	1310	67	4	10.7	20.4	185	1976	97	7	9.9	18.0	140	1386	77	8	ينبع
13.8	19.6	95	1310	67	4	10.7	20.4	185	1976	97	7	9.9	18.0	140	1386	77	8	ينبع
0.0	0.0	0	0	0	0	0.0	0.0	0	0	0	0	10.1	14.4	10	101	7	1	محافظة العلا
0.0	0.0	0	0	0	0	0.0	0.0	0	0	0	0	10.1	14.4	10	101	7	1	العلا
13.6	25.1	468	6363	254	20	11.2	20.1	324	3621	180	26	9.5	17.4	642	6092	351	39	الجملة

* يشمل التعليم العام + تحفيظ القرآن الكريم

تعليم أذر ذكور (القطاع الحكومي) *

جدول (22)

	التعليم الخاص						المعاهد						المحافظة أو المركز		
	أخرى **			التعليم الخاص			المعاهد			المعاهد					
متوسط كثافة الطلاب	المعلمين	الطلاب	الفصول	المدراس	المعلمين ***	الطلاب	الفصول	المعاهد و المدارس *	متوسط كثافة الطلاب لكل معلم	متوسط كثافة الطلاب	المعلمين	الطلاب	الفصول	المعاهد	
39.2	14	4818	123	46	214	669	119	25	0.0	0.0	0	0	0	0	محافظة المدينة المنورة
39.9	14	4746	119	44	212	667	116	24	0.0	0.0	0	0	0	0	المدينة المنورة
0.0	0	0	0	0	2	2	3	1	0.0	0.0	0	0	0	0	ابار المشافي
18.0	0	72	4	2	0	0	0	0	0.0	0.0	0	0	0	0	الضوييرة
16.3	3	734	45	12	66	192	88	32	0.0	0.0	0	0	0	0	محافظة ينبع
18.7	3	693	37	9	65	185	84	30	0.0	0.0	0	0	0	0	ينبع
5.0	0	30	6	2	1	6	3	1	0.0	0.0	0	0	0	0	ينبع النخل
0.0	0	0	0	0	0	1	1	1	0.0	0.0	0	0	0	0	رخو
5.5	0	11	2	1	0	0	0	0	0.0	0.0	0	0	0	0	نيط
20.5	7	615	30	11	57	270	33	11	0.0	0.0	0	0	0	0	محافظة العلا
41.2	7	536	13	6	55	266	28	9	0.0	0.0	0	0	0	0	العلا
4.3	0	13	3	1	1	3	3	1	0.0	0.0	0	0	0	0	مغيراو
10.0	0	10	1	1	0	0	0	0	0.0	0.0	0	0	0	0	ابو راكمه
6.0	0	24	4	1	0	0	0	0	0.0	0.0	0	0	0	0	شلال
0.0	0	0	0	0	1	1	2	1	0.0	0.0	0	0	0	0	الاشفيقه
6.5	0	13	2	1	0	0	0	0	0.0	0.0	0	0	0	0	الورد
2.7	0	19	7	1	0	0	0	0	0.0	0.0	0	0	0	0	الجديه
16.4	0	278	17	8	23	39	19	10	0.0	0.0	0	0	0	0	محافظة المهدي
20.5	0	246	12	4	16	26	10	6	0.0	0.0	0	0	0	0	المهد
11.0	0	11	1	1	4	8	7	3	0.0	0.0	0	0	0	0	السويرقيه
5.0	0	10	2	1	0	0	0	0	0.0	0.0	0	0	0	0	الحره
6.0	0	6	1	1	0	0	0	0	0.0	0.0	0	0	0	0	المويهيه

تعليم أذر ذكور (القطاع الحكومي)*

تابع جدول (22)

المحافظة أو المركز	المعاهد				التعليم الخاص				أخرى**				
	عدد	عدد الطلاب	الفصول	المعاهد	عدد	عدد الفصول	عدد المدارس	عدد المعلمين***	عدد	عدد الطلاب	عدد الفصول	عدد المدارس	عدد المعلمين
الضحية	0	0	0	0	1	2	0	3	0	0	0	0	0
القرية	0	0	0	0	0	0	1	0	1	1	1	1	5
محافظة بئر	0	0	0	0	4	32	5	12	14	429	5	14	429
بئر	0	0	0	0	4	32	3	12	10	404	3	10	404
الواسطه	0	0	0	0	0	0	2	0	4	25	2	4	25
محافظة خيبر	0	0	0	0	5	18	7	19	17	538	7	17	538
خيبر	0	0	0	0	5	18	5	19	13	493	5	13	493
الصلصاه	0	0	0	0	0	0	1	0	2	30	1	2	30
الثمد	0	0	0	0	0	0	1	0	2	15	1	2	15
محافظة الخانيه	0	0	0	0	4	26	8	16	13	400	8	13	400
الخانيه	0	0	0	0	2	15	7	6	11	390	7	11	390
الحسو	0	0	0	0	0	0	1	0	2	10	1	2	10
التخيل	0	0	0	0	2	11	0	10	0	0	0	0	0
محافظة وادي الفرع	2	120	6	2	2	4	3	3	8	61	3	8	61
وادي الفرع	2	120	6	2	1	2	2	1	7	55	2	7	55
البيعه	0	0	0	0	1	2	0	2	0	0	0	0	0
ابو ضباغ	0	0	0	0	0	0	1	0	1	6	1	1	6
محافظة العيص	0	0	0	0	2	10	5	4	8	225	5	8	225
العيص	0	0	0	0	2	10	2	4	1	196	2	1	196
سليبه جهينه	0	0	0	0	0	0	1	0	3	11	1	3	11
المربع	0	0	0	0	0	0	1	0	2	11	1	2	11
المراميه	0	0	0	0	0	0	1	0	2	7	1	2	7
الجبلة	2	120	6	2	95	349	105	414	275	8098	28	275	8098

* المدارس تمثل مدارس التعليم العام التي يتوفر بها فصول لتعليم ذكور الاحتياجات الخاصة

** تشمل متوسط تيلي - ثانوي تيلي - تعليم كبار - مراكز تدريب

*** تمثل معلمي معاهد ذوي الاحتياجات الخاصة فقط

تعليم آخر إناث (القطاع الحكومي)*

جدول (23)

المحافظة أو المركز	المعاهد						التعليم الخاص						أخرى**			
	المعاهد		المعاهد		المعاهد		المعاهد		المعاهد		المعاهد		المعاهد		المعاهد	
	عدد	الفصول	عدد	الفصول	عدد	الفصول	عدد	الفصول	عدد	الفصول	عدد	الفصول	عدد	الفصول	عدد	الفصول
محافظة المدينة المنورة	0	0	0	0	0	0	0	0	0	0	0	0	0	0	0	0
المدينة المنورة	0	0	0	0	0	0	0	0	0	0	0	0	0	0	0	0
المدينتح	0	0	0	0	0	0	0	0	0	0	0	0	0	0	0	0
المنامة	0	0	0	0	0	0	0	0	0	0	0	0	0	0	0	0
شجوى	0	0	0	0	0	0	0	0	0	0	0	0	0	0	0	0
الرفيقت	0	0	0	0	0	0	0	0	0	0	0	0	0	0	0	0
ابر العاشى	0	0	0	0	0	0	0	0	0	0	0	0	0	0	0	0
الصويدة	0	0	0	0	0	0	0	0	0	0	0	0	0	0	0	0
محافظة بئق	0	0	0	0	0	0	0	0	0	0	0	0	0	0	0	0
بئق	0	0	0	0	0	0	0	0	0	0	0	0	0	0	0	0
بئق النخل	0	0	0	0	0	0	0	0	0	0	0	0	0	0	0	0
الجابه	0	0	0	0	0	0	0	0	0	0	0	0	0	0	0	0
تلعة ترة	0	0	0	0	0	0	0	0	0	0	0	0	0	0	0	0
رغو	0	0	0	0	0	0	0	0	0	0	0	0	0	0	0	0
نط	0	0	0	0	0	0	0	0	0	0	0	0	0	0	0	0
الققى	0	0	0	0	0	0	0	0	0	0	0	0	0	0	0	0
محافظة العلاء	0	0	0	0	0	0	0	0	0	0	0	0	0	0	0	0
العلاء	0	0	0	0	0	0	0	0	0	0	0	0	0	0	0	0
مغراء	0	0	0	0	0	0	0	0	0	0	0	0	0	0	0	0
الحجر	0	0	0	0	0	0	0	0	0	0	0	0	0	0	0	0
ابو راكمه	0	0	0	0	0	0	0	0	0	0	0	0	0	0	0	0
العقب	0	0	0	0	0	0	0	0	0	0	0	0	0	0	0	0
موسط كثافة الطابىات	16.2	301	4693	290	70	109	299	38	8	0.0	0.0	0	0	0	0	0
المعاهد	16.7	290	4579	274	62	109	299	38	8	0.0	0.0	0	0	0	0	0
الفصول	15.0	1	15	1	1	0	0	0	0	0.0	0.0	0	0	0	0	0
المعاهد	8.5	3	17	2	1	0	0	0	0	0.0	0.0	0	0	0	0	0
الفصول	4.0	2	4	1	1	0	0	0	0	0.0	0.0	0	0	0	0	0
المعاهد	8.5	2	34	4	2	0	0	0	0	0.0	0.0	0	0	0	0	0
الفصول	6.0	3	30	5	2	0	0	0	0	0.0	0.0	0	0	0	0	0
المعاهد	4.7	0	14	3	1	0	0	0	0	0.0	0.0	0	0	0	0	0
الفصول	13.2	195	1562	118	41	43	105	43	16	0.0	0.0	0	0	0	0	0
المعاهد	13.7	179	1395	102	33	40	96	35	12	0.0	0.0	0	0	0	0	0
الفصول	7.3	4	44	6	3	0	0	0	0	0.0	0.0	0	0	0	0	0
المعاهد	13.7	9	82	6	2	1	4	3	1	0.0	0.0	0	0	0	0	0
الفصول	10.0	2	20	2	1	0	0	0	0	0.0	0.0	0	0	0	0	0
المعاهد	0.0	0	0	0	0	0	1	1	1	0.0	0.0	0	0	0	0	0
الفصول	13.0	0	13	1	1	0	0	0	0	0.0	0.0	0	0	0	0	0
المعاهد	8.0	1	8	1	1	2	4	4	2	0.0	0.0	0	0	0	0	0
الفصول	10.8	49	800	74	24	10	16	10	3	0.0	0.0	0	0	0	0	0
المعاهد	11.7	23	315	27	8	10	16	10	3	0.0	0.0	0	0	0	0	0
الفصول	11.4	6	91	8	2	0	0	0	0	0.0	0.0	0	0	0	0	0
المعاهد	19.5	4	39	2	1	0	0	0	0	0.0	0.0	0	0	0	0	0
الفصول	9.0	0	18	2	1	0	0	0	0	0.0	0.0	0	0	0	0	0
المعاهد	10.6	5	117	11	3	0	0	0	0	0.0	0.0	0	0	0	0	0

تعليم أذربايت (القطاع الحكومي)*

تابع جدول (23)

المحافظة أو المركز	المعاهد				التعليم الخاص				أخرى**			
	عدد	الفصول	الطلاب	المعاهد	عدد	الفصول	الطلاب	المعاهد*	عدد	الفصول	الطلاب	المعاهد
شمال	0	0	0	0	0	0	0	0	2	5	12	0
الشيقة	0	0	0	0	0	0	0	0	1	3	39	2
الفرصة	0	0	0	0	0	0	0	0	1	2	33	2
التجبل	0	0	0	0	0	0	0	0	1	2	36	5
فضلا	0	0	0	0	0	0	0	0	3	9	73	1
الجديدة	0	0	0	0	0	0	0	0	1	3	27	1
محافظة المهدي	0	0	0	0	2	2	7	4	26	62	504	91
المهدي	0	0	0	0	1	1	6	3	9	30	316	42
السويديقه	0	0	0	0	0	0	0	0	5	9	53	19
ارن	0	0	0	0	0	0	0	0	2	4	32	7
ثرب	0	0	0	0	1	1	1	1	3	5	22	6
الحره	0	0	0	0	0	0	0	0	1	3	32	3
حاذه	0	0	0	0	0	0	0	0	1	2	5	1
العق	0	0	0	0	0	0	0	0	2	4	28	3
القيبيه	0	0	0	0	0	0	0	0	1	2	4	4
النهره	0	0	0	0	0	0	0	0	1	2	9	2
السرجه	0	0	0	0	0	0	0	0	1	1	3	4
محافظة بئر	0	0	0	0	0	0	0	0	20	46	308	43
بئر	0	0	0	0	0	0	0	0	8	19	172	16
المسيجيد	0	0	0	0	0	0	0	0	1	3	21	6
الواسطه	0	0	0	0	0	0	0	0	2	6	17	4
القاهه	0	0	0	0	0	0	0	0	1	1	4	0

متوسط كثافة الطلاب

المعاهد

الطلاب

الفصول

المعاهد

متوسط كثافة الطلاب

المعاهد*

متوسط كثافة الطلاب

المعاهد

متوسط كثافة الطلاب

المعاهد

الطلاب

الفصول

المعاهد

متوسط كثافة الطلاب

المعاهد

الطلاب

متوسط كثافة الطلاب

المعاهد

تعليم آخر إناث (القطاع الحكومي)*

تابع جدول (23)

المحافظة أو المركز	التعليم الخاص						المعاهد					
	أخرى**			التعليم الخاص			المعاهد			المعاهد		
	عدد	الصفوف	المدراس	عدد	الصفوف	المدراس	عدد	الصفوف	المعاهد	عدد	الصفوف	المعاهد
الرياس	6	19	6	2	0	0	0.0	0.0	0	0	0	0
الشقيه	10	63	9	4	0	0	0.0	0.0	0	0	0	0
طائشا	1	12	2	2	0	0	0.0	0.0	0	0	0	0
محافظة خيبر	43	578	122	22	0	0	0.0	0.0	0	0	0	0
خيبر	21	236	30	9	0	0	0.0	0.0	0	0	0	0
المشاش	3	10	40	2	0	0	0.0	0.0	0	0	0	0
الصلصله	8	152	38	6	0	0	0.0	0.0	0	0	0	0
الثمد	9	148	10	3	0	0	0.0	0.0	0	0	0	0
المرابذ	2	32	4	2	0	0	0.0	0.0	0	0	0	0
محافظة الخاكيه	63	465	46	15	0	0	0.0	0.0	0	0	0	0
الخواكيه	49	370	32	10	0	0	0.0	0.0	0	0	0	0
الحسو	0	10	3	1	0	0	0.0	0.0	0	0	0	0
التخيل	11	77	9	3	0	0	0.0	0.0	0	0	0	0
الضميريه	3	8	2	1	0	0	0.0	0.0	0	0	0	0
محافظة وادي الفرج	36	321	31	15	0	0	0.0	0.0	0	0	0	0
وادي الفرج	8	105	10	3	0	0	0.0	0.0	0	0	0	0
اليتمه	10	99	8	4	0	0	0.0	0.0	0	0	0	0
الاكل	4	12	3	2	0	0	0.0	0.0	0	0	0	0
ابو ضياح	7	48	5	3	0	0	0.0	0.0	0	0	0	0
المنه	7	57	5	3	0	0	0.0	0.0	0	0	0	0
محافظة العيص	40	175	26	14	0	1	0.0	0.0	0	0	0	0
العيص	34	144	22	11	0	1	0.0	0.0	0	0	0	0

* تعليم أذنين (القطاع الحكومي)

تابع جدول (23)

متوسط كثافة الطالبات	أخرى**				التعليم الخاص				المعاهد				المحافظة أو المركز		
	المتعلقات	الطالبات	الفصول	المدارس	المتعلقات***	الطالبات	الفصول	المدارس و المعاهد*	متوسط كثافة الطالبات لكل معلمة	متوسط كثافة الطالبات	المتعلقات	الطالبات		الفصول	المعاهد
4.0	1	4	1	1	0	0	0	0	0.0	0.0	0	0	0	0	سليبة جيبته
6.0	4	12	2	1	0	0	0	0	0.0	0.0	0	0	0	0	المرامية
15.0	1	15	1	1	0	0	0	0	0.0	0.0	0	0	0	0	اميره
11.5	861	9406	815	247	166	428	94	30	0.0	0.0	0	0	0	0	الجملة

* المدارس تشمل مدارس التعليم العام التي يتوفر بها فصول لتعليم ذوي الاحتياجات الخاصة

** تشمل رياض الأطفال - محو أمية - مراكز التدريب

*** تمثل معلمات معاهد ذوي الاحتياجات الخاصة فقط

تعليم أطر ذكور/إناث (القطاع الأهلي)

جدول (24)

المحافظة أو المركز	أخرى إناث**							أخرى ذكور*						
	عدد							عدد						
	متوسط الطلاب تلك منظمة	متوسط كثافة الطلاب	المعلمات	الطلاب	الفصول	المدارس	متوسط الطلاب تلك معلم	متوسط كثافة الطلاب	المعلمين	الطلاب	الفصول	المدارس		
محافظة المدينة المنورة	8.3	11.3	268	2211	195	36	401.0	33.4	1	401	12	2		
المدينة المنورة	8.1	11.1	260	2111	190	35	401.0	33.4	1	401	12	2		
الصوريرة	12.5	20.0	8	100	5	1	0.0	0.0	0	0	0	0		
محافظة ينبع	11.9	14.3	138	1640	115	24	0.0	0.0	0	0	0	0		
ينبع	12.0	14.3	134	1612	113	23	0.0	0.0	0	0	0	0		
تلمعة نزة	7.0	14.0	4	28	2	1	0.0	0.0	0	0	0	0		
محافظة العلا	14.3	11.4	4	57	5	1	0.0	0.0	0	0	0	0		
العلا	14.3	11.4	4	57	5	1	0.0	0.0	0	0	0	0		
محافظة بئر	13.7	15.8	23	315	20	4	0.0	0.0	0	0	0	0		
بئر	13.9	14.7	19	265	18	3	0.0	0.0	0	0	0	0		
الرايس	12.5	25.0	4	50	2	1	0.0	0.0	0	0	0	0		
محافظة خيبر	1.0	0.1	1	1	7	1	0.0	0.0	0	0	0	0		
خيبر	1.0	0.1	1	1	7	1	0.0	0.0	0	0	0	0		
محافظة الحناكية	9.8	11.0	9	88	8	2	0.0	0.0	0	0	0	0		
الحناكية	9.8	11.0	9	88	8	2	0.0	0.0	0	0	0	0		
محافظة العيص	8.8	26.5	6	53	2	2	0.0	0.0	0	0	0	0		
العيص	8.8	26.5	6	53	2	2	0.0	0.0	0	0	0	0		
الجملة	9.7	12.4	449	4365	352	70	401.0	33.4	1	401	12	2		

* تشمل متوسط ليلي - ثانوي ليلي - تعليم كبار
** تشمل رياض الأطفال - محو أمية

مراكز الرعاية الصحية الأولية الحكومية والمستوصفات الأهلية ومراكز الهلال الأحمر

جدول (25)

إجمالي عدد الأطباء	عدد مراكز الهلال الأحمر	أهلية		حكومية		إجمالي عدد السكان	المحافظة أو المركز
		عدد الأطباء	عدد المستوصفات	عدد مراكز الرعاية الأولية	عدد الأطباء		
916	10	659	80	257	46	1148941	محافظة المدينة المنورة
893	9	659	80	234	35	1101479	المدينة المنورة
2	0	0	0	2	1	3787	المليح
1	0	0	0	1	1	3120	المنسمة
2	0	0	0	2	1	2991	شجوى
4	0	0	0	4	2	9210	الفريش
6	0	0	0	6	3	16826	إبار الحاشي
7	1	0	0	7	2	10816	الضويرة
1	0	0	0	1	1	112	الراضية
160	2	104	18	56	20	270369	محافظة ينبع
142	2	99	16	43	13	233236	ينبع
6	0	3	1	3	1	7760	ينبع النخل
3	0	0	0	3	1	9104	الجديره
3	0	0	0	3	1	3557	تلعة نزة
1	0	0	0	1	1	5366	رخو
2	0	2	1	0	0	5270	نبط
1	0	0	0	1	1	2317	خمال
1	0	0	0	1	1	3365	اللقفي
1	0	0	0	1	1	148	النبات
46	2	10	2	36	14	62728	محافظة العلا
26	1	10	2	16	3	32607	العلا
4	0	0	0	4	2	6702	مقيراء
3	0	0	0	3	1	1988	الحجر
4	0	0	0	4	1	3401	ابو راكمه
2	0	0	0	2	1	4599	العقيب

مراكز الرعاية الصحية الأولية الحكومية والمستوصفات الأهلية ومراكز الهلال الأحمر

تابع جدول (25)

إجمالي عدد الأطباء	عدد مراكز الهلال الأحمر	أهلية		حكومية		إجمالي عدد السكان	المحافظة أو المركز
		عدد الأطباء	عدد المستوصفات	عدد الأطباء	عدد مراكز الرعاية الأولية		
1	0	0	0	1	1	2635	التشيقة
1	0	0	0	1	1	1682	الغراصة
1	0	0	0	1	1	1499	النجيل
1	0	0	0	1	1	927	الورد
1	0	0	0	1	1	2792	فضلا
2	1	0	0	2	1	1439	الجديدة
36	1	10	3	26	20	59252	محافظة المهدي
15	1	10	3	5	1	22205	المهد
2	0	0	0	2	1	10052	السوبريقية
2	0	0	0	2	1	2698	ارن
1	0	0	0	1	1	3118	صفينيه
3	0	0	0	3	3	7130	ثرب
1	0	0	0	1	1	1265	الحره
2	0	0	0	2	2	1463	حاذه
1	0	0	0	1	1	2448	العقق
1	0	0	0	1	1	1016	الاصير
2	0	0	0	2	2	2861	الموتيه
1	0	0	0	1	1	1547	الصعيه
1	0	0	0	1	1	633	هباء
1	0	0	0	1	1	963	التقويه
1	0	0	0	1	1	344	الهاره
1	0	0	0	1	1	716	السريحيه
1	0	0	0	1	1	582	الرياضه
41	2	19	4	22	12	63174	محافظة بئر
25	1	19	4	6	3	36460	بئر

مراكز الرعاية الصحية الأولية الحكومية والمستوصفات الأهلية ومراكز الهلال الأحمر

تابع جدول (25)

إجمالي عدد الأطباء	عدد مراكز الهلال الأحمر	أهلية		حكومية		إجمالي عدد السكان	المحافظة أو المركز
		عدد الأطباء	عدد المستوصفات	عدد الأطباء	عدد مراكز الرعاية الأولية		
1	1	0	0	1	1	4544	المسجيد
3	0	0	0	3	1	7703	الواسطه
2	0	0	0	2	1	5701	القاحه
4	0	0	0	4	1	3280	الرابس
2	0	0	0	2	2	3633	الثقيبه
1	0	0	0	1	1	281	السديره
3	0	0	0	3	2	720	طاشا
16	2	1	1	15	5	48592	محافظة خيبر
5	1	1	1	4	1	22037	خيبر
3	0	0	0	3	1	5423	العشايش
5	1	0	0	5	1	10956	الصلصله
0	0	0	0	0	1	241	عشرة
3	0	0	0	3	1	8939	الثمد
35	3	2	1	33	21	59326	محافظة الخانيه
13	1	2	1	11	5	27311	الخانيه
3	0	0	0	3	3	3463	الحسو
5	0	0	0	5	1	17727	النخيل
4	0	0	0	4	2	2733	الضميريه
1	1	0	0	1	1	1106	عرجاء
1	0	0	0	1	1	836	طلال
1	1	0	0	1	1	1210	الهميج
1	0	0	0	1	1	1115	هديان
1	0	0	0	1	1	549	بثنه
1	0	0	0	1	1	901	صغيره
1	0	0	0	1	1	646	حزره

مراكز الرعاية الصحية الأولية الحكومية والمستوصفات الأهلية ومراكز الهلال الأحمر

تابع جدول (25)

إجمالي عدد الأطباء	عدد مراكز الهلال الأحمر	أهلية		حكومية		إجمالي عدد السكان	المحافظة أو المركز
		عدد الأطباء	عدد المستوصفات	عدد الأطباء	عدد مراكز الرعاية الأولية		
1	0	0	0	1	1	642	الشقران
1	0	0	0	1	1	528	غراب
1	0	0	0	1	1	416	بطحي
14	4	0	0	14	9	35382	محافظة وادي الفرع
3	0	0	0	3	1	11978	وادي الفرع
2	1	0	0	2	1	9161	البتمة
2	1	0	0	2	1	2981	الاحل
4	0	0	0	4	3	4563	ابو ضياع
1	0	0	0	1	1	3146	الهنديه
1	2	0	0	1	1	3259	الحصنه
1	0	0	0	1	1	294	أم البرك
17	1	0	0	17	8	30169	محافظة العيص
5	1	0	0	5	2	18043	العيص
3	0	0	0	3	1	2327	سبيلية جهينه
3	0	0	0	3	1	2460	الصريح
1	0	0	0	1	1	2333	جراجر
3	0	0	0	3	1	2525	المرامية
1	0	0	0	1	1	868	الهجر الثلاث
1	0	0	0	1	1	815	السبيله
1281	27	805	109	476	155	1777933	الجبلة

تابع جدول (26)

عدد المدن والقرى التي يتوافر بها خدمات زراعية وإجتماعية وإدارية وعامة

المحافظة أو المركز	الخدمات العامة										الخدمات الإدارية										الخدمات الإجتماعية										الخدمات الزراعية		
	مكتبة عامة	وكالة سفر	خدمة مصرفية	قائم بأعمال البريد	مكتب برق	مكتب بريد	شبكة إنترنت	هاتف نقال	هاتف	كهرباء عامة	مياه عامة	مكتب تربية بنين	مكتب تربية بنات	إدارة تعليم بنات	إدارة تعليم بنين	بلدية	شرطة	مركز إداري	مرور	جوازات	دفاع مدني	خدمة إجتماعية	ضمان إجتماعي	محكمة	كتابة عدل	مركز هيئة	مكتب عمل	أوقاف	أحوال مدنية	صندوق تنمية زراعي	فرع زراعي	مديرية زراعية	
ذخمال	0	0	0	0	0	4	4	1	6	0	0	0	0	0	0	0	1	0	0	0	0	0	0	0	0	0	0	0	0	0	0	0	0
السلليم	0	0	0	0	0	1	1	0	0	0	0	0	0	0	0	0	1	0	0	0	0	0	0	0	0	0	0	0	0	0	0	0	0
الققعي	0	0	0	0	0	5	5	2	16	0	0	0	0	0	0	0	1	0	0	0	0	0	0	0	0	0	0	0	0	0	0	0	0
التبات	0	0	0	0	0	1	1	1	1	1	0	0	0	0	0	1	1	0	0	0	0	0	0	0	0	0	0	0	0	0	0	0	0
الهم	0	0	0	0	0	1	1	1	1	0	0	0	0	0	0	0	1	0	0	0	0	0	0	0	0	0	0	0	0	0	0	0	0
محافظة العلا	1	1	0	2	1	2	26	65	1	86	5	1	0	1	1	2	6	15	1	1	3	2	1	2	1	1	1	5	1	1	2	0	
العالا	1	1	0	0	1	1	1	2	1	2	1	1	0	1	1	1	1	1	1	1	1	1	1	1	1	1	1	1	1	1	1	1	0
مغزراء	0	0	0	0	0	3	8	0	8	0	0	0	0	0	0	1	1	0	0	1	0	0	0	0	0	0	0	0	0	0	0	0	0
الحجر	0	0	0	0	0	1	1	0	1	0	0	0	0	0	0	0	1	0	0	0	0	0	0	0	0	0	0	0	0	0	0	0	0
ابو راكمه	0	0	0	0	0	1	5	9	0	12	0	0	0	0	1	1	1	0	0	1	0	0	1	0	0	0	1	0	0	1	0	0	0
العقيب	0	0	0	0	0	7	7	0	9	1	0	0	0	0	0	0	1	0	0	0	0	0	0	0	0	0	0	0	0	0	0	0	0
شلال	0	0	0	0	0	2	2	0	3	1	0	0	0	0	0	0	1	0	0	0	0	0	0	0	0	0	0	0	0	0	0	0	0
البريكة	0	0	0	0	0	0	0	1	0	1	0	0	0	0	0	0	1	0	0	0	0	0	0	0	0	0	0	0	0	0	0	0	0
التشيقه	0	0	0	1	0	0	1	7	0	11	0	0	0	0	0	0	1	0	0	0	0	0	0	0	0	0	1	0	0	0	0	0	0
القلعه	0	0	0	0	0	0	0	4	0	5	0	0	0	0	0	0	1	0	0	0	0	0	0	0	0	0	0	0	0	0	0	0	0
التجمل	0	0	0	0	0	2	8	0	9	0	0	0	0	0	0	1	1	0	0	0	1	0	0	0	0	0	1	0	0	0	0	0	0
الورد	0	0	0	0	0	0	0	0	3	0	0	0	0	0	0	0	1	0	0	0	0	0	0	0	0	0	0	0	0	0	0	0	0
فضلا	0	0	0	1	0	0	2	10	0	16	1	0	0	0	0	1	1	0	0	0	0	0	0	0	0	0	1	0	0	0	0	0	0
العين الجديده	0	0	0	0	0	0	1	1	0	1	0	0	0	0	0	0	1	0	0	0	0	0	0	0	0	0	0	0	0	0	0	0	0

تابع جدول (26)

عدد المدن والقرى التي يتوافر بها خدمات زراعية واجتماعية وإدارية وعامة

المحافظة أو المركز	الخدمات العامة										الخدمات الإدارية										الخدمات الاجتماعية										الخدمات الزراعية		
	مكتبة عامة	وكالة سفر	خدمة مصرفية	قائم بأعمال البريد	مكتب برق	مكتب بريد	شبكة إنترنت	هاتف نقال	هاتف	كهرباء عامة	مياه عامة	مكتب تربية بنين	مكتب تربية بنات	إدارة تعليم بنات	إدارة تعليم بنين	بلدية	شرطة	مركز إداري	مرور	جوازات	دفاع مدني	خدمة إجتماعية	ضمان إجتماعي	محكمة	كتابة عدل	مركز هيئة	مكتب عمل	أوقاف	أحوال مدنية	صندوق تنمية زراعي	فرع زراعي	مديرية زراعية	
الرقة	0	0	0	0	0	0	0	0	1	0	0	0	0	0	0	0	1	0	0	0	0	0	0	0	0	0	0	0	0	0	0	0	
محافظة بئر	0	0	0	0	1	3	64	69	33	208	5	1	1	0	2	4	9	2	0	2	3	1	1	1	1	3	0	1	0	1	0		
بئر	0	0	0	0	1	1	12	12	10	18	1	1	0	0	1	1	1	1	0	1	1	1	1	1	1	0	1	1	0	1	0		
المسجد	0	0	0	0	0	1	12	12	9	40	1	0	0	0	1	1	1	1	0	1	1	0	0	1	0	0	0	0	0	0	0		
الواسطه	0	0	0	0	0	0	12	15	6	27	2	0	0	0	0	2	1	0	0	1	0	0	0	1	0	0	0	0	0	0	0		
القاعه	0	0	0	0	0	0	9	9	1	66	0	0	0	0	0	0	1	0	0	0	0	0	0	0	0	0	0	0	0	0	0		
الرايس	0	0	0	0	0	0	3	3	3	3	1	0	0	0	0	0	1	0	0	0	0	0	0	0	0	0	0	0	0	0	0		
بئر الروحاء	0	0	0	0	0	0	12	13	2	15	0	0	0	0	0	0	1	0	0	0	0	0	0	0	0	0	0	0	0	0	0		
التقيبه	0	0	0	0	0	0	2	2	0	22	0	0	0	0	0	0	1	0	0	0	0	0	0	0	0	0	0	0	0	0	0		
السديره	0	0	0	0	0	1	1	1	1	1	0	0	0	0	0	0	1	0	0	0	0	0	0	0	0	0	0	0	0	0	0		
طائفا	0	0	0	0	0	0	1	2	1	16	0	0	0	0	0	0	1	0	0	0	0	0	0	0	0	0	0	0	0	0	0		
محافظة خيبر	0	0	0	1	0	1	23	49	8	59	2	1	1	0	3	6	9	1	0	4	0	1	1	1	1	1	2	1	0	1	0		
خيبر	0	0	0	0	0	1	9	18	4	19	2	1	1	0	1	1	1	1	0	1	0	1	1	1	1	1	1	0	1	0	0		
العشايق	0	0	0	0	0	0	7	10	0	10	0	0	0	0	1	1	1	0	0	1	0	0	0	0	0	0	0	0	0	0	0		
الصلصله	0	0	0	1	0	0	6	15	2	23	0	0	0	0	1	3	1	0	0	1	0	0	0	0	0	1	0	0	0	0	0		
العيينه	0	0	0	0	0	0	0	2	1	2	0	0	0	0	0	0	1	0	0	0	0	0	0	0	0	0	0	0	0	0	0		
صغرة	0	0	0	0	0	0	0	1	0	1	0	0	0	0	0	0	1	0	0	0	0	0	0	0	0	0	0	0	0	0	0		
الحقيرة	0	0	0	0	0	0	0	1	0	0	0	0	0	0	0	0	1	0	0	0	0	0	0	0	0	0	0	0	0	0	0		
الثمد	0	0	0	0	0	0	0	1	1	1	0	0	0	0	0	1	1	0	0	1	0	0	0	0	0	0	0	0	0	0	0		

عدد المدن والقرى التي يتوافر بها خدمات زراعية وإجتماعية وإدارية وعامة

تابع جدول (26)

المحافظة أو المركز	الخدمات العامة										الخدمات الإدارية										الخدمات الإجتماعية								الخدمات الزراعية					
	مكتبة عامة	وكالة سفر	خدمة مصرفية	قائم بأعمال البريد	مكتب برق	مكتب بريد	شبكة إنترنت	هاتف نقال	هاتف	كهرباء عامة	مياه عامة	مكتب تربية بنين	مكتب تربية بنات	إدارة تعليم بنات	إدارة تعليم بنين	بلدية	شرطة	مركز إداري	مرور	جوازات	دفاع مدني	خدمة إجتماعية	ضمان إجتماعي	محكمة	كتابة عدل	مركز هيئة	مكتب عمل	أوقاف	أحوال مدنية	صندوق تنمية زراعي	فرع زراعي	مديرية زراعية		
جغعاء	0	0	0	0	0	0	0	0	2	0	0	0	0	0	0	0	1	0	0	0	0	0	0	0	0	0	0	0	0	0	0	0	0	0
العراب	0	0	0	0	0	0	1	0	1	0	0	0	0	0	0	0	0	1	0	0	0	0	0	0	0	0	0	0	0	0	0	0	0	0
محافظة الحائليه	1	0	1	4	1	5	29	34	19	38	2	1	1	0	4	6	15	1	0	2	0	1	2	1	2	0	1	1	1	1	1	1	0	
الحائليه	1	0	1	1	1	1	7	8	3	9	1	1	1	0	1	1	1	1	0	1	0	1	1	1	1	0	1	1	1	1	1	1	0	
الحسو	0	0	0	0	0	1	2	4	3	4	0	0	0	0	1	1	1	0	0	0	0	1	0	0	0	0	0	0	0	0	0	0	0	
التخيل	0	0	0	1	0	2	7	7	3	7	0	0	0	0	2	1	1	0	0	0	0	0	0	0	1	0	0	0	0	0	0	0	0	
الضميريه	0	0	0	1	0	0	2	3	1	3	0	0	0	0	0	0	1	0	0	0	0	0	0	0	0	0	0	0	0	0	0	0	0	
عرجاء	0	0	0	0	0	0	2	2	1	3	0	0	0	0	0	1	1	0	0	0	0	0	0	0	0	0	0	0	0	0	0	0	0	
طلال	0	0	0	0	0	0	1	1	1	1	0	0	0	0	0	0	1	0	0	0	0	0	0	0	0	0	0	0	0	0	0	0	0	
الهبيج	0	0	0	0	0	1	1	1	1	1	0	0	0	0	0	1	1	0	0	1	0	0	0	0	0	0	0	0	0	0	0	0	0	
هدبان	0	0	0	0	0	0	1	1	1	1	0	0	0	0	0	0	1	0	0	0	0	0	0	0	0	0	0	0	0	0	0	0	0	
بنافه	0	0	0	0	0	0	2	2	2	2	1	0	0	0	0	1	1	0	0	0	0	0	0	0	0	0	0	0	0	0	0	0	0	
صخيبره	0	0	0	0	0	0	1	1	1	1	0	0	0	0	0	0	1	0	0	0	0	0	0	0	0	0	0	0	0	0	0	0	0	
حزره	0	0	0	1	0	0	1	1	1	1	0	0	0	0	0	0	1	0	0	0	0	0	0	0	0	0	0	0	0	0	0	0	0	
ضعه	0	0	0	0	0	0	0	0	0	1	0	0	0	0	0	0	1	0	0	0	0	0	0	0	0	0	0	0	0	0	0	0	0	
الشقران	0	0	0	0	0	0	1	1	0	1	0	0	0	0	0	0	1	0	0	0	0	0	0	0	0	0	0	0	0	0	0	0	0	
خراب	0	0	0	0	0	0	0	0	0	1	0	0	0	0	0	0	1	0	0	0	0	0	0	0	0	0	0	0	0	0	0	0	0	
يطحي	0	0	0	0	0	0	1	2	1	2	0	0	0	0	0	0	1	0	0	0	0	0	0	0	0	0	0	0	0	0	0	0	0	0
محافظة وادي الفرع	0	0	0	3	0	2	12	19	6	25	4	1	1	0	2	3	8	0	0	2	0	0	1	0	2	0	1	0	0	1	0	1	0	

عدد المدن والقرى التي يتوافر بها خدمات زراعية واجتماعية وإدارية وعامة

تابع جدول (26)

المحافظة أو المركز	الخدمات العامة										الخدمات الإدارية										الخدمات الاجتماعية										الخدمات الزراعية		
	مكتبة عامة	وكالة سفر	خدمة مصرفية	قائم بأعمال البريد	مكتب برق	مكتب بريد	شبكة إنترنت	هاتف نقال	هاتف	كهرباء عامة	مياه عامة	مكتب تربية بنين	مكتب تربية بنات	إدارة تعليم بنات	إدارة تعليم بنين	بلدية	شرطة	مركز إداري	مرور	جوازات	دفاع مدني	خدمة إجتماعية	ضمان إجتماعي	محكمة	كتابة عدل	مركز هيئة	مكتب عمل	أوقاف	أحوال مدنية	صندوق تنمية زراعي	فرع زراعي	مديرية زراعية	
وادي القرع	0	0	0	0	0	1	4	1	4	1	1	1	0	0	1	1	1	0	0	0	0	1	1	0	1	0	1	0	0	0	0		
التيمة	0	0	0	1	0	0	3	5	3	5	0	0	0	0	0	1	1	0	0	1	0	0	0	0	0	0	0	0	0	0	0		
الأكل	0	0	0	1	0	0	2	3	0	5	0	0	0	0	0	0	1	0	0	0	0	0	0	0	0	0	0	0	0	0	0		
ابو ضباج	0	0	0	1	0	1	3	3	1	4	2	0	0	0	0	0	1	0	0	0	0	0	0	1	0	0	0	0	0	0	0		
الغضبية	0	0	0	0	0	0	1	0	1	0	0	0	0	0	0	0	1	0	0	0	0	0	0	0	0	0	0	0	0	0	0		
الحصنه	0	0	0	0	0	0	2	3	1	4	0	0	0	0	1	1	1	0	0	1	0	0	0	0	0	0	0	0	0	0	0		
أم البرك	0	0	0	0	0	0	0	0	1	0	0	0	0	0	0	0	1	0	0	0	0	0	0	0	0	0	0	0	0	0	0		
صوري	0	0	0	0	0	0	0	0	1	1	0	0	0	0	0	0	1	0	0	0	0	0	0	0	0	0	0	0	0	0	0		
محافظة العيص	0	0	0	0	1	2	2	2	5	76	1	1	0	0	2	6	9	1	0	2	2	0	1	0	1	0	1	0	0	0	0		
العيص	0	0	0	0	1	1	1	1	2	28	0	1	0	0	1	2	1	1	0	1	1	0	1	0	1	0	1	0	0	0	0		
سبئية جهينه	0	0	0	0	0	0	0	0	1	11	0	0	0	0	1	1	1	0	0	0	0	0	0	0	0	0	0	0	0	0	0		
المربع	0	0	0	0	0	1	0	0	3	0	0	0	0	0	1	1	0	0	0	0	1	0	0	0	0	0	0	0	0	0	0		
جراجر	0	0	0	0	0	0	0	0	13	0	0	0	0	0	0	0	1	0	0	0	0	0	0	0	0	0	0	0	0	0	0		
المرامية	0	0	0	0	0	0	0	0	2	0	0	0	0	0	0	1	1	0	0	0	0	0	0	0	0	0	0	0	0	0	0		
اميره	0	0	0	0	0	0	0	0	4	0	0	0	0	0	0	0	1	0	0	0	0	0	0	0	0	0	0	0	0	0	0		
النهر الثلاث	0	0	0	0	0	0	0	0	6	0	0	0	0	0	0	1	1	0	0	1	0	0	0	0	0	0	0	0	0	0	0		
السبيله	0	0	0	0	0	0	0	0	1	6	0	0	0	0	0	0	1	0	0	0	0	0	0	0	0	0	0	0	0	0	0		
الابرق	0	0	0	0	0	0	1	1	1	3	1	0	0	0	0	0	1	0	0	0	0	0	0	0	0	0	0	0	0	0	0		
الجملة	5	4	3	16	7	25	263	387	156	707	47	9	7	4	4	26	50	104	11	5	25	11	7	13	7	17	4	14	7	5	9	1	




الخدمات على مستوى المسميات السكانية





محافظة المدينة المنورة



عدد المراكز الإدارية : 10

محافظة المدينة المنورة

المدينة المنورة

نوع الطريق			الاتجاه	البعد عن العاصمة	عدد السكان لعام 1431 هـ	
وعر	سهل	اسفلت			غير سعودي	سعودي
-	-	869 كم	غرب	869 كم	384535	715558

الخدمات التعليمية

إناث				نوع التعليم	ذكور			
المعلمات	الطالبات	الفصول	المدارس		المعلمين	الطلاب	الفصول	المدارس
195	2262	120	22	رياض أطفال حكومي	-	-	-	-
260	2111	190	35	رياض أطفال اهلي	-	-	-	-
3607	5016	1744	122	ابتدائي عام	3434	49371	1920	142
463	4316	251	29	ابتدائي اهلي	473	6307	293	18
323	3308	148	11	ابتدائي تحفيظ	266	3759	170	16
29	289	16	1	ابتدائي تحفيظ اهلي	58	753	36	2
2428	2387	802	74	متوسط عام	2138	24376	909	90
-	-	-	-	متوسط عام (ليلى)	5	780	29	7
130	1574	78	18	متوسط اهلي	215	2513	117	16
-	-	-	-	متوسط اهلي (ليلى)	1	60	3	1
146	1321	50	8	متوسط تحفيظ	105	1139	48	6
9	71	5	1	متوسط تحفيظ اهلي	-	-	-	-
1655	15741	494	44	ثانوي عام	1650	19542	591	54
-	-	-	-	ثانوي عام (ليلى)	5	2979	11	8
332	4705	187	14	ثانوي اهلي	341	3805	152	12
-	-	-	-	ثانوي اهلي (ليلى)	0	341	9	1
87	631	27	4	ثانوي تحفيظ	30	266	14	2
357	3311	0	11	ثانوي عام مقرارات	559	6465	21	20
41	348	0	2	ثانوي مقرارات اهلي	53	625	0	3
15	1584	123	35	محو امية	4	987	79	29
39	336	17	3	تعليم كبيرات متوسط	-	-	-	-
41	397	14	2	تعليم كبيرات ثانوي	-	-	-	-
18	21	6	1	التربية الخاصة - نور - ابتدائي	44	31	10	2
30	53	8	2	التربية الخاصة - أمل - ابتدائي	36	46	9	2
51	170	17	2	التربية الخاصة - فكرية - ابتدائي	78	356	57	9
-	-	-	-	التربية الخاصة - ضعاف سمع - ابتدائي	25	94	16	4
-	-	-	-	التربية الخاصة - نور - متوسط	9	22	8	2
4	19	3	1	التربية الخاصة - أمل - متوسط	-	-	-	-
4	13	1	1	التربية الخاصة - فكرية - متوسط	18	112	13	4
2	23	3	1	التربية الخاصة - أمل - ثانوي	-	-	-	-
-	-	-	-	التربية الخاصة - فكرية - ثانوي	2	6	3	1

التعليم العالي

أعضاء هيئة التدريس		عدد الطلاب		نوع التعليم الجامعي	اسم الجامعة / الكلية
إناث	ذكور	إناث	ذكور		
0	707	0	17177	جامعة حكومية	الجامعة الاسلامية
577	753	27416	18863	جامعة حكومية	جامعة طبية
0	149	0	3333	كلية حكومية	الكلية التقنية بالمدينة
47	0	739	0	كلية حكومية	الكلية التقنية للبنات بالمدينة المنورة
0	55	0	902	كلية حكومية	كلية السياحة والفندقة بالمدينة
31	37	278	277	كلية أهلية	كلية الغد الاهلية للعلوم الطبية

الخدمات الصحية

الخدمات الصحية الأهلية					الخدمات الصحية الحكومية					
الأطباء	المستوصفات	الأطباء	الأسرة	المستشفيات	مراكز الإسعاف	الأطباء	مراكز الرعاية الصحية	الأطباء	الأسرة	المستشفيات
659	80	472	845	8	9	234	35	1704	2132	10

الخدمات العامة

مكتمة الخدمات

مركز الملييح

الملييح

نوع الطريق			الاتجاه	البعد عن الإمارة	عدد السكان لعام 1431 هـ	
وعر	سهل	اسفلت			سعودي	غير سعودي
-	-	60 كم	شمال	60 كم	1068	220
نوع الطريق اسفلت: 60 كم			البعد 60 كم	المدينة المنوره	أقرب مدينة يوجد بها مستشفى	

الخدمات التعليمية

إناث				نوع التعليم	ذكور			
المعلمات	الطالبات	الفصول	المدارس		المعلمين	الطلاب	الفصول	المدارس
10	114	6	1	ابتدائي عام	10	108	7	1
7	99	3	1	متوسط عام	9	81	3	1
13	88	5	1	ثانوي عام	13	114	3	1
1	15	1	1	محو امية	-	-	-	-

الخدمات الصحية

الخدمات الصحية الأهلية					الخدمات الصحية الحكومية					
الأطباء	المستوصفات	الأطباء	الأسرة	المستشفيات	مراكز الإسعاف	الأطباء	مراكز الرعاية الصحية	الأطباء	الأسرة	المستشفيات
-	-	-	-	-	-	2	1	-	-	-

الخدمات العامة

مركز إداري - دفاع مدني - شرطة - بلدية - كهرباء عامة - قائم بأعمال بريد - هاتف - هاتف نقال - شبكة إنترنت -

الجغدور

نوع الطريق			الاتجاه	البعد عن المركز	عدد السكان لعام 1431 هـ	
وعر	سهل	اسفلت			سعودي	غير سعودي
-	-	8 كم	شمال	8 كم	564	90
نوع الطريق اسفلت: 8 كم			البعد 8 كم	الملييح	أقرب مدينة أو قرية بها مركز رعاية	
نوع الطريق اسفلت: 68 كم			البعد 68 كم	المدينة المنوره	أقرب مدينة يوجد بها مستشفى	

الخدمات التعليمية

إناث				نوع التعليم	ذكور			
المعلمات	الطالبات	الفصول	المدارس		المعلمين	الطلاب	الفصول	المدارس
5	16	4	1	ابتدائي عام	6	25	8	1

الخدمات العامة

كهرباء عامة - هاتف نقال

العصيب

نوع الطريق			الاتجاه	البعد عن المركز	عدد السكان لعام 1431 هـ	
وعر	سهل	اسفلت			سعودي	غير سعودي
-	-	5 كم	جنوب	5 كم	188	3
اسفلت: 5 كم			نوع الطريق	البعد 5 كم	المليح	أقرب مدينة أو قرية بها تعليم
اسفلت: 5 كم			نوع الطريق	البعد 5 كم	المليح	أقرب مدينة أو قرية بها مركز رعاية
اسفلت: 65 كم			نوع الطريق	البعد 65 كم	المدينة المنوره	أقرب مدينة يوجد بها مستشفى

الخدمات العامة

كهرباء عامة - هاتف - هاتف نقال

مشيط قرية الجفافل والشوافه

نوع الطريق			الاتجاه	البعد عن المركز	عدد السكان لعام 1431 هـ	
وعر	سهل	اسفلت			سعودي	غير سعودي
-	-	8 كم	جنوب	8 كم	273	0
اسفلت: 8 كم			نوع الطريق	البعد 8 كم	المليح	أقرب مدينة أو قرية بها تعليم
اسفلت: 8 كم			نوع الطريق	البعد 8 كم	المليح	أقرب مدينة أو قرية بها مركز رعاية
اسفلت: 68 كم			نوع الطريق	البعد 68 كم	المدينة المنوره	أقرب مدينة يوجد بها مستشفى

الخدمات العامة

كهرباء عامة - هاتف - هاتف نقال

ابو رويضة قرية الجراجره وابن سودان

نوع الطريق			الاتجاه	البعد عن المركز	عدد السكان لعام 1431 هـ	
وعر	سهل	اسفلت			سعودي	غير سعودي
-	-	10 كم	جنوب	10 كم	241	40
اسفلت: 10 كم			نوع الطريق	البعد 10 كم	المليح	أقرب مدينة أو قرية بها تعليم
اسفلت: 10 كم			نوع الطريق	البعد 10 كم	المليح	أقرب مدينة أو قرية بها مركز رعاية
اسفلت: 70 كم			نوع الطريق	البعد 70 كم	المدينة المنوره	أقرب مدينة يوجد بها مستشفى

الخدمات العامة

كهرباء عامة - هاتف - هاتف نقال

مركز المندسة

المندسة

نوع الطريق			الاتجاه	البعد عن الإمارة	عدد السكان لعام 1431 هـ	
وعر	سهل	اسفلت			سعودي	غير سعودي
-	-	31 كم	شمال	31 كم	678	296
اسفلت: 31 كم			نوع الطريق	البعد 31 كم	المدينة المنوره	أقرب مدينة يوجد بها مستشفى

الخدمات التعليمية

إناث				نوع التعليم	ذكور			
المعلمات	الطالبات	الفصول	المدارس		المعلمين	الطلاب	الفصول	المدارس
26	80	6	1	ابتدائي عام	15	106	12	2
13	31	3	1	متوسط عام	7	39	3	1
-	-	-	-	ثانوي عام	13	70	3	1
3	17	2	1	محو امية	-	-	-	-

الخدمات الصحية

الخدمات الصحية الأهلية					الخدمات الصحية الحكومية					
الأطباء	المستوصفات	الأطباء	الأسرة	المستشفيات	مراكز الإسعاف	الأطباء	مراكز الرعاية الصحية	الأطباء	الأسرة	المستشفيات
-	-	-	-	-	-	1	1	-	-	-

الخدمات العامة

مركز إداري - بلدية - كهرباء عامة - هاتف - هاتف نقال - شبكة إنترنت

الغزير

نوع الطريق			الاتجاه		البعد عن المركز	عدد السكان لعام 1431 هـ	
وعر	سهل	اسفلت	البعد	الاتجاه	5 كم	سعودي	غير سعودي
-	-	5 كم	غرب		5 كم	156	39
اسفلت: 5 كم			نوع الطريق	5 كم	المندسة	أقرب مدينة أو قرية بها تعليم	
اسفلت: 5 كم			نوع الطريق	5 كم	المندسة	أقرب مدينة أو قرية بها مركز رعاية	
اسفلت: 40 كم			نوع الطريق	40 كم	المدينة المنوره	أقرب مدينة يوجد بها مستشفى	

الخدمات العامة

كهرباء عامة - هاتف - هاتف نقال

مركز شجوى

شجوى

نوع الطريق			الاتجاه		البعد عن الإمارة	عدد السكان لعام 1431 هـ	
وعر	سهل	اسفلت	البعد	الاتجاه	100 كم	سعودي	غير سعودي
-	-	100 كم	شمال		100 كم	643	130
اسفلت: 100 كم			نوع الطريق	100 كم	المدينة المنوره	أقرب مدينة يوجد بها مستشفى	

الخدمات التعليمية

إناث				نوع التعليم		ذكور			
المعلمات	الطالبات	الفصول	المدارس	نوع التعليم	المعلمين	الطلاب	الفصول	المدارس	
7	107	6	1	ابتدائي عام	8	79	8	1	
7	54	3	1	متوسط عام	3	64	3	1	
10	60	3	1	ثانوي عام	6	51	3	1	
2	4	1	1	محو امية	-	-	-	-	

الخدمات الصحية

الخدمات الصحية الأهلية					الخدمات الصحية الحكومية					
الأطباء	المستوصفات	الأطباء	الأسرة	المستشفيات	مراكز الإسعاف	الأطباء	مراكز الرعاية الصحية	الأطباء	الأسرة	المستشفيات
-	-	-	-	-	-	2	1	-	-	-

الخدمات العامة

مركز إداري - شرطة - كهرباء عامة - مكتب بريد - هاتف - هاتف نقال - شبكة إنترنت
--

البوير

نوع الطريق			الاتجاه		البعد عن المركز	عدد السكان لعام 1431 هـ	
وعر	سهل	اسفلت	البعد	الاتجاه	15 كم	سعودي	غير سعودي
-	-	15 كم	جنوب		15 كم	520	269
اسفلت: 15 كم			نوع الطريق	15 كم	شجوى	أقرب مدينة أو قرية بها مركز رعاية	
اسفلت: 10 كم			نوع الطريق	10 كم	المدينة المنوره	أقرب مدينة يوجد بها مستشفى	

الخدمات التعليمية

إناث				نوع التعليم	ذكور			
المعلمات	الطالبات	الفصول	المدارس		المعلمين	الطلاب	الفصول	المدارس
-	-	-	-	إبتدائي عام	7	36	6	1

الخدمات العامة

مياه عامة - كهرباء عامة - هاتف - هاتف نقال - شبكة إنترنت
--

مركز الفريش

الفريش

نوع الطريق			الاتجاه	البعد عن الإمارة	عدد السكان لعام 1431 هـ	
وعر	سهل	اسفلت			سعودي	غير سعودي
-	-	50 كم	غرب	50 كم	3133	258
اسفلت: 50 كم			نوع الطريق	البعد 50 كم	أقرب مدينة يوجد بها مستشفى المدينة المنوره	

الخدمات التعليمية

إناث				نوع التعليم	ذكور			
المعلمات	الطالبات	الفصول	المدارس		المعلمين	الطلاب	الفصول	المدارس
2	15	2	1	رياض أطفال حكومي	-	-	-	-
56	223	12	2	إبتدائي عام	19	219	12	1
15	51	5	1	إبتدائي تحفيظ	-	-	-	-
12	157	6	1	متوسط عام	13	169	7	1
48	145	6	1	ثانوي عام	21	167	6	1
0	19	2	1	محو امية	-	-	-	-

الخدمات الصحية

الخدمات الصحية الأهلية					الخدمات الصحية الحكومية					
الأطباء	المستوصفات	الأطباء	الأسرة	المستشفيات	مراكز الإسعاف	الأطباء	مراكز الرعاية الصحية	الأطباء	الأسرة	المستشفيات
-	-	-	-	-	-	3	1	-	-	-

الخدمات العامة

مركز إداري - شرطة - مرور - كهرباء عامة - مكتب بريد - هاتف - هاتف نقال - شبكة إنترنت

بئر الصانع

نوع الطريق			الاتجاه	البعد عن المركز	عدد السكان لعام 1431 هـ	
وعر	سهل	اسفلت			سعودي	غير سعودي
-	-	10 كم	شمال	10 كم	1103	42
اسفلت: 10 كم			نوع الطريق	البعد 10 كم	أقرب مدينة أو قرية بها تعليم الفريش	
اسفلت: 10 كم			نوع الطريق	البعد 10 كم	أقرب مدينة أو قرية بها مركز رعاية الفريش	
اسفلت: 45 كم			نوع الطريق	البعد 45 كم	أقرب مدينة يوجد بها مستشفى المدينة المنوره	

الخدمات العامة

كهرباء عامة - هاتف - هاتف نقال - شبكة إنترنت
--

الجفر

نوع الطريق			الاتجاه	البعد عن المركز	عدد السكان لعام 1431 هـ	
وعر	سهل	اسفلت			سعودي	غير سعودي
-	-	27 كم	شمال غرب	27 كم	1151	22
اسفلت: 70 كم			نوع الطريق	البعد 70 كم	أقرب مدينة يوجد بها مستشفى المدينة المنوره	

الخدمات التعليمية

إناث				نوع التعليم	ذكور			
المعلمات	الطالبات	الفصول	المدارس		المعلمين	الطلاب	الفصول	المدارس
23	52	6	1	ابتدائي عام	9	89	6	1
17	37	3	1	متوسط عام	7	41	3	1
18	38	3	1	ثانوي عام	10	56	3	1

الخدمات الصحية

الخدمات الصحية الأهلية					الخدمات الصحية الحكومية					
الأطباء	المستوصفات	الأطباء	الأسرة	المستشفيات	مراكز الإسعاف	الأطباء	مراكز الرعاية الصحية	الأطباء	الأسرة	المستشفيات
-	-	-	-	-	-	1	1	-	-	-

الخدمات العامة

كهرباء عامة - هاتف - هاتف نقال - شبكة إنترنت
--

ملل

نوع الطريق			الاتجاه	البعد عن المركز	عدد السكان لعام 1431 هـ	
وعر	سهل	اسفلت			سعودي	غير سعودي
-	-	15 كم	شمال شرق	15 كم	6	739
اسفلت: 15 كم			نوع الطريق	البعد	الفريش	أقرب مدينة أو قرية بها مركز رعاية
اسفلت: 40 كم			نوع الطريق	البعد	المدينة المنوره	أقرب مدينة يوجد بها مستشفى

الخدمات التعليمية

إناث				نوع التعليم	ذكور			
المعلمات	الطالبات	الفصول	المدارس		المعلمين	الطلاب	الفصول	المدارس
24	66	10	2	ابتدائي عام	9	64	6	1

الخدمات العامة

كهرباء عامة - هاتف نقال

الحزرة

نوع الطريق			الاتجاه	البعد عن المركز	عدد السكان لعام 1431 هـ	
وعر	سهل	اسفلت			سعودي	غير سعودي
-	-	16 كم	غرب	16 كم	21	8
اسفلت: 16 كم			نوع الطريق	البعد	الفريش	أقرب مدينة أو قرية بها مركز رعاية
اسفلت: 60 كم			نوع الطريق	البعد	المدينة المنوره	أقرب مدينة يوجد بها مستشفى

الخدمات التعليمية

إناث				نوع التعليم	ذكور			
المعلمات	الطالبات	الفصول	المدارس		المعلمين	الطلاب	الفصول	المدارس
-	-	-	-	ابتدائي عام	4	7	4	1

الخدمات العامة

كهرباء عامة - هاتف - هاتف نقال - شبكة إنترنت
--

مركز ابار الماشي

أبار الماشي

نوع الطريق			الاتجاه	البعد عن الإمارة	عدد السكان لعام 1431 هـ	
وعر	سهل	اسفلت			سعودي	غير سعودي
-	-	27 كم	جنوب	27 كم	354	2759
اسفلت: 27 كم			نوع الطريق	البعد	المدينة المنوره	أقرب مدينة يوجد بها مستشفى

الخدمات التعليمية

إناث				نوع التعليم	ذكور			
المعلمات	الطالبات	الفصول	المدارس		المعلمين	الطلاب	الفصول	المدارس
54	307	12	1	ابتدائي عام	22	336	12	1
28	115	6	1	ابتدائي تحفيظ	-	-	-	-
22	198	6	1	متوسط عام	20	213	7	1
35	238	6	1	ثانوي عام	18	264	8	1
0	16	3	1	محو امية	-	-	-	-
-	-	-	-	التربية الخاصة - فكرية - ابتدائي	2	2	3	1

الخدمات الصحية

الخدمات الصحية الأهلية					الخدمات الصحية الحكومية					
الأطباء	المستوصفات	الأطباء	الأسرة	المستشفيات	مراكز الإسعاف	الأطباء	مراكز الرعاية الصحية	الأطباء	الأسرة	المستشفيات
-	-	-	-	-	-	2	1	-	-	-

الخدمات العامة

مركز إداري - شرطة - بلدية - كهرباء عامة - هاتف - هاتف نقال - شبكة إنترنت
--

الترغيب

نوع الطريق			الاتجاه	البعد عن المركز	عدد السكان لعام 1431 هـ	
وعر	سهل	اسفلت			غير سعودي	سعودي
-	-	4 كم	جنوب	4 كم	5	439
اسفلت: 4 كم			نوع الطريق	البعد 4 كم	أقرب مدينة أو قرية بها مركز رعاية	
اسفلت: 30 كم			نوع الطريق	البعد 30 كم	أقرب مدينة يوجد بها مستشفى	

الخدمات التعليمية

إناث				نوع التعليم	ذكور			
المعلمات	الطالبات	الفصول	المدارس		المعلمين	الطلاب	الفصول	المدارس
13	35	6	1	ابتدائي عام	9	57	6	1
-	-	-	-	متوسط عام	10	56	3	1
-	-	-	-	ثانوي عام	21	226	8	1

الخدمات العامة

كهرباء عامة - هاتف - هاتف نقال - شبكة إنترنت
--

الشلاليل

نوع الطريق			الاتجاه	البعد عن المركز	عدد السكان لعام 1431 هـ	
وعر	سهل	اسفلت			غير سعودي	سعودي
-	-	55 كم	جنوب غرب	55 كم	212	1064
اسفلت: 40 كم			نوع الطريق	البعد 40 كم	أقرب مدينة يوجد بها مستشفى	

الخدمات التعليمية

إناث				نوع التعليم	ذكور			
المعلمات	الطالبات	الفصول	المدارس		المعلمين	الطلاب	الفصول	المدارس
13	114	6	1	ابتدائي عام	13	170	8	1
10	70	3	1	متوسط عام	8	84	3	1
13	143	3	1	ثانوي عام	-	-	-	-

الخدمات الصحية

الخدمات الصحية الأهلية				الخدمات الصحية الحكومية						
الأطباء	المستوصفات	الأطباء	الأسرة	المستشفيات	مراكز الإسعاف	الأطباء	مراكز الرعاية الصحية	الأطباء	الأسرة	المستشفيات
-	-	-	-	-	-	3	1	-	-	-

الخدمات العامة

كهرباء عامة - هاتف - هاتف نقال - شبكة إنترنت
--

الدواء تناضب

نوع الطريق			الاتجاه	البعد عن المركز	عدد السكان لعام 1431 هـ	
وعر	سهل	اسفلت			سعودي	غير سعودي
5 كم	-	35 كم	جنوب غرب	40 كم	6	258
اسفلت: 25 كم			نوع الطريق	البعد 25 كم	الشلال	أقرب مدينة أو قرية بها مركز رعاية
اسفلت: 40 كم			نوع الطريق	البعد 40 كم	المدينة المنوره	أقرب مدينة يوجد بها مستشفى

الخدمات التعليمية

إناث				نوع التعليم	ذكور			
المعلمات	الطالبات	الفصول	المدارس		المعلمين	الطلاب	الفصول	المدارس
10	70	6	1	ابتدائي عام	9	53	6	1

الخدمات العامة

كهرباء عامة - هاتف - هاتف نقال - شبكة إنترنت
--

وادي حصنة

نوع الطريق			الاتجاه	البعد عن المركز	عدد السكان لعام 1431 هـ	
وعر	سهل	اسفلت			سعودي	غير سعودي
-	-	50 كم	جنوب غرب	50 كم	15	116
اسفلت: 2 كم			نوع الطريق	البعد 2 كم	الشلال	أقرب مدينة أو قرية بها مركز رعاية
اسفلت: 80 كم			نوع الطريق	البعد 80 كم	المدينة المنوره	أقرب مدينة يوجد بها مستشفى

الخدمات التعليمية

إناث				نوع التعليم	ذكور			
المعلمات	الطالبات	الفصول	المدارس		المعلمين	الطلاب	الفصول	المدارس
14	87	6	1	ابتدائي عام	-	-	-	-
12	103	3	1	متوسط عام	-	-	-	-

الخدمات العامة

كهرباء عامة - هاتف نقال

الناصيه

نوع الطريق			الاتجاه	البعد عن المركز	عدد السكان لعام 1431 هـ	
وعر	سهل	اسفلت			سعودي	غير سعودي
-	20 كم	30 كم	جنوب	50 كم	5	119
اسفلت: 25 كم			نوع الطريق	البعد 25 كم	التيمة	أقرب مدينة أو قرية بها مركز رعاية
اسفلت: 90 كم			نوع الطريق	البعد 90 كم	المدينة المنوره	أقرب مدينة يوجد بها مستشفى

الخدمات التعليمية

إناث				نوع التعليم	ذكور			
المعلمات	الطالبات	الفصول	المدارس		المعلمين	الطلاب	الفصول	المدارس
11	59	6	1	ابتدائي عام	10	61	6	1
10	28	3	1	متوسط عام	8	35	3	1

الخدمات العامة

كهرباء عامة - هاتف - هاتف نقال

عم

نوع الطريق			الاتجاه	البعد عن المركز	عدد السكان لعام 1431 هـ	
وعر	سهل	اسفلت			سعودي	غير سعودي
25 كم	-	40 كم	جنوب غرب	65 كم	0	340
وعر: 25 كم			نوع الطريق	25 كم	أقرب مدينة أو قرية بها مركز رعاية	
وعر: 100 كم			نوع الطريق	100 كم	أقرب مدينة يوجد بها مستشفى	

الخدمات التعليمية

إناث				نوع التعليم	ذكور			
المعلمات	الطالبات	الفصول	المدارس		المعلمين	الطلاب	الفصول	المدارس
10	103	6	1	ابتدائي عام	9	89	7	1
8	49	3	1	متوسط عام	9	36	3	1
11	43	3	1	ثانوي عام	-	-	-	-

الخدمات العامة

كهرباء عامة

العشير

نوع الطريق			الاتجاه	البعد عن المركز	عدد السكان لعام 1431 هـ	
وعر	سهل	اسفلت			سعودي	غير سعودي
-	-	20 كم	جنوب شرق	20 كم	80	44
اسفلت: 60 كم			نوع الطريق	60 كم	أقرب مدينة يوجد بها مستشفى	

الخدمات التعليمية

إناث				نوع التعليم	ذكور			
المعلمات	الطالبات	الفصول	المدارس		المعلمين	الطلاب	الفصول	المدارس
26	119	6	1	ابتدائي عام	12	145	13	1
17	60	3	1	متوسط عام	8	55	3	1

الخدمات الصحية

الخدمات الصحية الأهلية					الخدمات الصحية الحكومية					
الأطباء	المستوصفات	الأطباء	الأسرة	المستشفيات	مراكز الإسعاف	الأطباء	مراكز الرعاية الصحية	الأطباء	الأسرة	المستشفيات
-	-	-	-	-	-	1	1	-	-	-

الخدمات العامة

كهرباء عامة - هاتف - هاتف نقال - شبكة إنترنت
--

الحنو

نوع الطريق			الاتجاه	البعد عن المركز	عدد السكان لعام 1431 هـ	
وعر	سهل	اسفلت			سعودي	غير سعودي
-	-	35 كم	جنوب	35 كم	15	685
اسفلت: 6 كم			نوع الطريق	6 كم	أقرب مدينة أو قرية بها تعليم	
اسفلت: 35 كم			نوع الطريق	35 كم	أقرب مدينة أو قرية بها مركز رعاية	
اسفلت: 80 كم			نوع الطريق	80 كم	أقرب مدينة يوجد بها مستشفى	

الخدمات التعليمية

إناث				نوع التعليم	ذكور			
المعلمات	الطالبات	الفصول	المدارس		المعلمين	الطلاب	الفصول	المدارس
3	14	2	1	رياض أطفال حكومي	-	-	-	-

الخدمات العامة

هاتف نقال

الغزلان

نوع الطريق			الاتجاه	البعد عن المركز	عدد السكان لعام 1431 هـ	
وعر	اسفلت	سفلت			سعودي	غير سعودي
-	4 كم	25 كم	جنوب	29 كم	323	26
اسفلت: 25 كم سهل: 4 كم			نوع الطريق	29 كم	البعث	أقرب مدينة أو قرية بها مركز رعاية
اسفلت: 60 كم			نوع الطريق	60 كم	البعث	أقرب مدينة يوجد بها مستشفى

الخدمات التعليمية

إناث				نوع التعليم	ذكور			
المعلمات	الطالبات	الفصول	المدارس		المعلمين	الطلاب	الفصول	المدارس
-	-	-	-	إبتدائي عام	10	71	6	1
-	-	-	-	متوسط عام	9	55	3	1

الخدمات العامة

كهرباء عامة - هاتف نقال

مركز الفقرة

الفقرة

نوع الطريق			الاتجاه	البعد عن الإمارة	عدد السكان لعام 1431 هـ	
وعر	سهل	اسفلت			سعودي	غير سعودي
-	-	80 كم	غرب	80 كم	1	32
اسفلت: 50 كم			نوع الطريق	50 كم	البعث	أقرب مدينة أو قرية بها تعليم
اسفلت: 50 كم			نوع الطريق	50 كم	البعث	أقرب مدينة أو قرية بها مركز رعاية
اسفلت: 80 كم			نوع الطريق	80 كم	البعث	أقرب مدينة يوجد بها مستشفى

الخدمات العامة

مركز إداري - فرع زراعي - كهرباء عامة - هاتف نقال
--

مركز الصويدة

الصويدة

نوع الطريق			الاتجاه	البعد عن الإمارة	عدد السكان لعام 1431 هـ	
وعر	سهل	اسفلت			سعودي	غير سعودي
-	-	60 كم	شمال شرق	60 كم	4440	427
اسفلت: 60 كم			نوع الطريق	60 كم	البعث	أقرب مدينة يوجد بها مستشفى

الخدمات التعليمية

إناث				نوع التعليم	ذكور			
المعلمات	الطالبات	الفصول	المدارس		المعلمين	الطلاب	الفصول	المدارس
8	100	5	1	رياض أطفال اهلي	-	-	-	-
40	274	14	2	إبتدائي عام	24	330	12	1
8	59	5	1	إبتدائي تحفيظ	-	-	-	-
13	174	6	1	متوسط عام	19	181	6	1
-	-	-	-	متوسط عام (ليلي)	0	65	3	1
24	258	8	1	ثانوي عام	19	261	9	1
0	14	3	1	محو امية	-	-	-	-

الخدمات الصحية

الخدمات الصحية الأهلية					الخدمات الصحية الحكومية					
الأطباء	المستوصفات	الأطباء	الأسرة	المستشفيات	مراكز الإسعاف	الأطباء	مراكز الرعاية الصحية	الأطباء	الأسرة	المستشفيات
-	-	-	-	-	1	6	1	-	-	-

الخدمات العامة

مركز إداري - جوازات - دفاع مدني - محكمة - شرطة - مرور - بلدية - كهرباء عامة - مكتب بريد - هاتف - هاتف نقال - شبكة إنترنت
--

مزارع الحار

نوع الطريق			الاتجاه	البعد عن المركز	عدد السكان لعام 1431 هـ	
وعر	سهل	اسفلت			غير سعودي	سعودي
-	-	42 كم	جنوب غرب	42 كم	12	168
اسفلت: 42 كم			نوع الطريق	42 كم	الصويديرة	أقرب مدينة أو قرية بها مركز رعاية
اسفلت: 22 كم			نوع الطريق	22 كم	المدينة المنوره	أقرب مدينة يوجد بها مستشفى

الخدمات التعليمية

إناث				نوع التعليم	ذكور			
المعلمات	الطالبات	الفصول	المدارس		المعلمين	الطلاب	الفصول	المدارس
-	-	-	-	إبتدائي عام	6	17	5	1

الخدمات العامة

كهرباء عامة - هاتف نقال

العثياء

نوع الطريق			الاتجاه	البعد عن المركز	عدد السكان لعام 1431 هـ	
وعر	سهل	اسفلت			غير سعودي	سعودي
-	-	45 كم	جنوب شرق	45 كم	23	151
اسفلت: 45 كم			نوع الطريق	45 كم	الصويديرة	أقرب مدينة أو قرية بها مركز رعاية
اسفلت: 120 كم			نوع الطريق	120 كم	المدينة المنوره	أقرب مدينة يوجد بها مستشفى

الخدمات التعليمية

إناث				نوع التعليم	ذكور			
المعلمات	الطالبات	الفصول	المدارس		المعلمين	الطلاب	الفصول	المدارس
6	19	3	1	إبتدائي عام	4	21	6	1
-	-	-	-	متوسط عام	8	10	3	1

الخدمات العامة

كهرباء عامة - هاتف - هاتف نقال - شبكة إنترنت
--

مزارع الرصيعة

نوع الطريق			الاتجاه	البعد عن المركز	عدد السكان لعام 1431 هـ	
وعر	سهل	اسفلت			غير سعودي	سعودي
-	-	40 كم	غرب	40 كم	3	334
اسفلت: 40 كم			نوع الطريق	40 كم	الصويديرة	أقرب مدينة أو قرية بها مركز رعاية
اسفلت: 30 كم			نوع الطريق	30 كم	المدينة المنوره	أقرب مدينة يوجد بها مستشفى

الخدمات التعليمية

إناث				نوع التعليم	ذكور			
المعلمات	الطالبات	الفصول	المدارس		المعلمين	الطلاب	الفصول	المدارس
15	33	6	1	إبتدائي عام	7	42	6	1
-	-	-	-	متوسط عام	9	21	3	1

الخدمات العامة

كهرباء عامة - هاتف - هاتف نقال - شبكة إنترنت
--

الردايا

نوع الطريق			الاتجاه	البعد عن المرنر	عدد السكان لعام 1431 هـ	
وعر	سهل	اسفلت			سعودي	غير سعودي
-	-	30 كم	جنوب غرب	30 كم	41	1688
اسفلت: 30 كم			نوع الطريق	30 كم	البعد	أقرب مدينة يوجد بها مستشفى المدينة المنوره

الخدمات التعليمية

إناث				نوع التعليم	ذكور			
المعلمات	الطالبات	الفصول	المدارس		المعلمين	الطلاب	الفصول	المدارس
17	198	6	1	إبتدائي عام	10	242	8	1
19	88	3	1	متوسط عام	16	97	3	1
21	90	5	1	ثانوي عام	11	80	3	1
-	-	-	-	محو امية	0	7	1	1

الخدمات الصحية

الخدمات الصحية الأهلية					الخدمات الصحية الحكومية					
الأطباء	المستوصفات	الأطباء	الأسرة	المستشفيات	مراكز الإسعاف	الأطباء	مراكز الرعاية الصحية	الأطباء	الأسرة	المستشفيات
-	-	-	-	-	-	1	1	-	-	-

الخدمات العامة

كهرباء عامة - هاتف - هاتف نقال - شبكة إنترنت
--

مزارع وادي الدثير

نوع الطريق			الاتجاه	البعد عن المركز	عدد السكان لعام 1431 هـ	
وعر	سهل	اسفلت			سعودي	غير سعودي
-	-	25 كم	شمال	25 كم	382	500
اسفلت: 25 كم			نوع الطريق	25 كم	البعد	أقرب مدينة أو قرية بها مركز رعاية الصويدره
اسفلت: 70 كم			نوع الطريق	70 كم	البعد	أقرب مدينة يوجد بها مستشفى المدينة المنوره

الخدمات التعليمية

إناث				نوع التعليم	ذكور			
المعلمات	الطالبات	الفصول	المدارس		المعلمين	الطلاب	الفصول	المدارس
13	53	5	1	إبتدائي عام	8	60	6	1
13	25	3	1	متوسط عام	8	22	3	1

الخدمات العامة

كهرباء عامة - هاتف - هاتف نقال - شبكة إنترنت
--

مركز الراغبه

الراغية

نوع الطريق			الاتجاه	البعد عن الإمارة	عدد السكان لعام 1431 هـ	
وعر	سهل	اسفلت			سعودي	غير سعودي
-	-	65 كم	جنوب غرب	65 كم	14	98
اسفلت: 3 كم			نوع الطريق	3 كم	البعد	أقرب مدينة أو قرية بها تعليم الراغية
اسفلت: 65 كم			نوع الطريق	65 كم	البعد	أقرب مدينة يوجد بها مستشفى المدينة المنوره

الخدمات الصحية

الخدمات الصحية الأهلية					الخدمات الصحية الحكومية					
الأطباء	المستوصفات	الأطباء	الأسرة	المستشفيات	مراكز الإسعاف	الأطباء	مراكز الرعاية الصحية	الأطباء	الأسرة	المستشفيات
-	-	-	-	-	-	1	1	-	-	-

الخدمات العامة

مركز إداري - كهرباء عامة - هاتف نقال

مركز العوينة

العوينة

نوع الطريق			الاتجاه	البعد عن الإمارة	عدد السكان لعام 1431 هـ	
وعر	سهل	اسفلت			غير سعودي	سعودي
-	-	32 كم	شمال شرق	32 كم	35	532
اسفلت: 10 كم			نوع الطريق	البعد 10 كم	الردايا	أقرب مدينة أو قرية بها مركز رعاية
اسفلت: 32 كم			نوع الطريق	البعد 32 كم	المدينة المنوره	أقرب مدينة يوجد بها مستشفى

الخدمات التعليمية

إناث				نوع التعليم	ذكور			
المعلمات	الطالبات	الفصول	المدارس		المعلمين	الطلاب	الفصول	المدارس
-	-	-	-	إبتدائي عام	12	100	6	1

الخدمات العامة

مركز إداري - شرطة - كهرباء عامة - هاتف - هاتف نقال - شبكة إنترنت
--

مركز الحار


نوع الطريق			الاتجاه	البعد عن الإمارة	عدد السكان لعام 1431 هـ	
وعر	سهل	اسفلت			غير سعودي	سعودي
-	-	30 كم	شرق	30 كم	-	-
اسفلت: 10 كم			نوع الطريق	البعد 10 كم	الردايا	أقرب مدينة أو قرية بها تعليم
اسفلت: 10 كم			نوع الطريق	البعد 10 كم	الردايا	أقرب مدينة أو قرية بها مركز رعاية
اسفلت: 30 كم			نوع الطريق	البعد 30 كم	المدينة المنوره	أقرب مدينة يوجد بها مستشفى

الخدمات العامة

مركز إداري - مياه عامة - كهرباء عامة - هاتف



محافظة يobe



عدد المراكز الإدارية : 10

محافظة ينبع

ينبع

نوع الطريق			الاتجاه	البعد عن الإمارة	عدد السكان لعام 1431 هـ	
وعر	سهل	اسفلت			سعودي	غير سعودي
-	-	245 كم	جنوب غرب	245 كم	75472	157494

الخدمات التعليمية

إناث				نوع التعليم	ذكور			
المعلمات	الطالبات	الفصول	المدارس		المعلمين	الطلاب	الفصول	المدارس
43	395	27	8	رياض أطفال حكومي	-	-	-	-
113	1346	95	21	رياض أطفال اهلي	-	-	-	-
685	7072	286	22	ابتدائي عام	594	7144	324	26
140	1386	77	8	ابتدائي اهلي	281	3159	159	11
41	474	18	2	ابتدائي تحفيظ	45	480	30	4
327	3216	112	12	متوسط عام	361	3821	151	15
-	-	-	-	متوسط عام (ليلي)	0	69	6	2
185	1976	97	7	متوسط اهلي	211	2531	131	11
14	199	6	1	متوسط تحفيظ	10	228	8	1
312	2116	81	8	ثانوي عام	165	1861	62	5
-	-	-	-	ثانوي عام (ليلي)	0	408	8	3
95	1310	67	4	ثانوي اهلي	168	2413	110	4
15	76	3	1	ثانوي تحفيظ	11	50	3	1
92	824	0	4	ثانوي عام مقررات	182	1501	30	6
21	218	25	11	محو امية	0	74	10	2
7	42	3	1	تعليم كبيرات متوسط	-	-	-	-
18	119	5	1	تعليم كبيرات ثانوي	-	-	-	-
0	5	5	2	التربية الخاصة - نور - ابتدائي	0	1	1	1
-	-	-	-	التربية الخاصة - أمل - ابتدائي	6	9	6	1
11	25	5	1	التربية الخاصة - فكرية - ابتدائي	14	53	30	8
10	9	5	2	التربية الخاصة - ضعاف سمع - ابتدائي	-	-	-	-
-	-	-	-	التربية الخاصة - توحده - ابتدائي	5	15	3	3
-	-	-	-	التربية الخاصة - تعدد عوق - ابتدائي	7	8	5	2
-	-	-	-	التربية الخاصة - نور - متوسط	2	5	4	2
3	5	1	1	التربية الخاصة - فكرية - متوسط	8	19	12	4
3	10	4	1	التربية الخاصة - ضعاف سمع - متوسط	5	6	5	2
-	-	-	-	التربية الخاصة - توحده - متوسط	1	1	1	1
0	2	2	2	التربية الخاصة - نور - ثانوي	1	5	3	1
-	-	-	-	التربية الخاصة - فكرية - ثانوي	5	25	4	2
0	8	3	1	التربية الخاصة - ضعاف سمع - ثانوي	0	13	3	1

التعليم العالي

أعضاء هيئة التدريس		عدد الطلاب		نوع التعليم الجامعي	اسم الجامعة / الكلية
إناث	ذكور	إناث	ذكور		
53	65	4458	3406	فرع جامعة حكومية	جامعة طبية
0	28	0	661	كلية حكومية	الكلية التقنية ببنبع

الخدمات الصحية

الخدمات الصحية الأهلية					الخدمات الصحية الحكومية					
الأطباء	المستوصفات	الأطباء	الأسرة	المستشفيات	مراكز الإسعاف	الأطباء	مراكز الرعاية الصحية	الأطباء	الأسرة	المستشفيات
73	10	51	80	2	1	30	8	180	279	1

الخدمات العامة

مركز إداري - جوازات - دفاع مدني - صندوق تنمية زراعي - فرع زراعي - خدمة إجتماعية - ضمان إجتماعي - محكمة - كتابة عدل - مركز هيئة - مكتب عمل - فرع أوقاف - أحوال مدنية - شرطة - مرور - بلدية - مياه عامة - كهرباء عامة - مكتب بريد - برق - هاتف - هاتف نقال - شبكة إنترنت - إدارة تعليم بنين - إدارة تعليم بنات - مكتب تربية بنات - مكتب تربية بنين - مكتبة عامة - وكالة سفر - مكتب صندوق عقاري - فرع بنك تسليم - فرع وزارة النقل - مكتب وزارة المياه - مكتب وزارة المالية - مكتب معاشات التقاعد - مكتب التأمينات
--

محطة تحلية المياه

نوع الطريق			الاتجاه	البعد عن المحافظة	عدد السكان لعام 1431 هـ	
وعر	سهل	اسفلت			سعودي	غير سعودي
-	-	55 كم	جنوب غرب	55 كم	1762	496
نوع الطريق			كم	البعد	ينبع	أقرب مدينة يوجد بها مستشفى

الخدمات التعليمية

إناث				نوع التعليم	ذكور			
المعلمات	الطالبات	الفصول	المدارس		المعلمين	الطلاب	الفصول	المدارس
4	52	4	1	رياض أطفال حكومي	-	-	-	-
21	168	7	1	ابتدائي عام	11	132	6	1
15	58	3	1	متوسط عام	10	54	3	1
11	39	3	1	ثانوي عام	-	-	-	-

الخدمات الصحية

الخدمات الصحية الأهلية					الخدمات الصحية الحكومية					
الأطباء	المستوصفات	الأطباء	الأسرة	المستشفيات	مراكز الإسعاف	الأطباء	مراكز الرعاية الصحية	الأطباء	الأسرة	المستشفيات
-	-	-	-	-	-	-	1	-	-	-

الخدمات العامة

مياه عامة - كهرباء عامة - هاتف - هاتف نقال - شبكة إنترنت
--

ينبع الصناعي

نوع الطريق			الاتجاه	البعد عن المحافظة	عدد السكان لعام 1431 هـ	
وعر	سهل	اسفلت			سعودي	غير سعودي
-	-	20 كم	جنوب	20 كم	53453	21392

الخدمات التعليمية

إناث				نوع التعليم	ذكور			
المعلمات	الطالبات	الفصول	المدارس		المعلمين	الطلاب	الفصول	المدارس
59	432	24	7	رياض أطفال حكومي	-	-	-	-
21	266	18	2	رياض أطفال اهلي	-	-	-	-
400	4624	153	8	ابتدائي عام	177	2205	89	5
28	358	12	1	ابتدائي تحفيظ	40	591	24	1
139	1739	55	3	متوسط عام	77	875	31	2
-	-	-	-	متوسط عام (ليلي)	0	18	3	1

الخدمات التعليمية

إناث				نوع التعليم	ذكور			
المعلمات	الطالبات	الفصول	المدارس		المعلمين	الطلاب	الفصول	المدارس
19	191	7	1	متوسط تحفيظ	28	235	10	1
94	945	30	2	ثانوي عام	100	1055	54	2
-	-	-	-	ثانوي عام (البي)	3	124	10	1
9	30	3	1	ثانوي تحفيظ	-	-	-	-
91	711	24	1	ثانوي عام مقررات	62	584	0	1
6	44	7	2	محو امية	-	-	-	-
9	14	2	1	تعليم كبيرات متوسط	-	-	-	-
12	79	5	1	تعليم كبيرات ثانوي	-	-	-	-
-	-	-	-	التربية الخاصة - نور - ابتدائي	2	2	2	1
9	22	8	1	التربية الخاصة - فكرية - ابتدائي	9	23	5	1
4	10	2	1	التربية الخاصة - فكرية - متوسط	-	-	-	-

الخدمات الصحية

الخدمات الصحية الأهلية					الخدمات الصحية الحكومية					
الأطباء	المستوصفات	الأطباء	الأسرة	المستشفيات	مراكز الإسعاف	الأطباء	مراكز الرعاية الصحية	الأطباء	الأسرة	المستشفيات
26	6	106	110	2	1	13	4	143	342	1

الخدمات العامة

دفاع مدني - مركز هيئة - شرطة - مياه عامة - كهرباء عامة - مكتب بريد - برق - هاتف - هاتف نقال - شبكة إنترنت - وكالة سفر

مركز ينبع النخل

ينبع النخل

نوع الطريق			الاتجاه	البعد عن المحافظة	عدد السكان لعام 1431 هـ	
وعر	سهل	اسفلت			سعودي	غير سعودي
-	-	60 كم	شمال شرق	60 كم	125	2936

الخدمات التعليمية

إناث				نوع التعليم	ذكور			
المعلمات	الطالبات	الفصول	المدارس		المعلمين	الطلاب	الفصول	المدارس
9	73	6	1	ابتدائي عام	11	33	8	2
9	53	6	1	ابتدائي تحفيظ	-	-	-	-
8	47	3	1	متوسط عام	12	82	4	1
-	-	-	-	متوسط عام (ليلي)	0	21	3	1
8	30	3	1	متوسط تحفيظ	-	-	-	-
18	124	6	1	ثانوي عام	13	72	5	1
-	-	-	-	محو امية	0	9	3	1
-	-	-	-	التربية الخاصة - أمل - ابتدائي	1	6	3	1

الخدمات الصحية

الخدمات الصحية الأهلية					الخدمات الصحية الحكومية					
الأطباء	المستوصفات	الأطباء	الأسرة	المستشفيات	مراكز الإسعاف	الأطباء	مراكز الرعاية الصحية	الأطباء	الأسرة	المستشفيات
3	1	-	-	-	-	3	1	25	50	1

الخدمات العامة

مركز إداري - دفاع مدني - مركز هيئة - شرطة - بلدية - مياه عامة - كهرباء عامة - هاتف - هاتف نقال - شبكة إنترنت
--

اليسيره

نوع الطريق			الاتجاه	البعد عن المركز	عدد السكان لعام 1431 هـ	
وعر	سهل	اسفلت			سعودي	غير سعودي
-	-	3 كم	شمال شرق	3 كم	11	302
اسفلت: 3 كم			نوع الطريق	البعد 3 كم	ينبع النخل	أقرب مدينة أو قرية بها تعليم
اسفلت: 3 كم			نوع الطريق	البعد 3 كم	ينبع النخل	أقرب مدينة أو قرية بها مركز رعاية
اسفلت: 3 كم			نوع الطريق	البعد 3 كم	ينبع النخل	أقرب مدينة يوجد بها مستشفى

الخدمات العامة

مياه عامة - كهرباء عامة - هاتف - هاتف نقال - شبكة إنترنت -

البيثه

نوع الطريق			الاتجاه	البعد عن المركز	عدد السكان لعام 1431 هـ	
وعر	سهل	اسفلت			سعودي	غير سعودي
-	-	3 كم	شمال شرق	3 كم	8	655
اسفلت: 3 كم			نوع الطريق	البعد 3 كم	ينبع النخل	أقرب مدينة أو قرية بها مركز رعاية
اسفلت: 3 كم			نوع الطريق	البعد 3 كم	ينبع النخل	أقرب مدينة يوجد بها مستشفى

الخدمات التعليمية

إناث				نوع التعليم	ذكور			
المعلمات	الطالبات	الفصول	المدارس		المعلمين	الطلاب	الفصول	المدارس
-	-	-	-	إبتدائي عام	4	7	5	1

الخدمات العامة

مياه عامة - كهرباء عامة - هاتف - هاتف نقال - شبكة إنترنت

خيف حسين

نوع الطريق			الاتجاه	البعد عن المركز	عدد السكان لعام 1431 هـ	
وعر	سهل	اسفلت			سعودي	غير سعودي
-	-	5 كم	شمال شرق	5 كم	37	622
اسفلت: 5 كم			نوع الطريق	البعد 5 كم	ينبع النخل	أقرب مدينة أو قرية بها مركز رعاية
اسفلت: 5 كم			نوع الطريق	البعد 5 كم	ينبع النخل	أقرب مدينة يوجد بها مستشفى

الخدمات التعليمية

إناث				نوع التعليم	ذكور			
المعلمات	الطالبات	الفصول	المدارس		المعلمين	الطلاب	الفصول	المدارس
13	43	6	1	إبتدائي عام	6	23	7	1
7	28	3	1	متوسط عام	-	-	-	-
2	18	2	1	محو امية	-	-	-	-

الخدمات العامة

مياه عامة - كهرباء عامة - هاتف - هاتف نقال - شبكة إنترنت

مدسوس

نوع الطريق			الاتجاه	البعد عن المركز	عدد السكان لعام 1431 هـ	
وعر	سهل	اسفلت			سعودي	غير سعودي
-	-	30 كم	شرق	30 كم	1	500
اسفلت: 30 كم			نوع الطريق	البعد 30 كم	ينبع النخل	أقرب مدينة أو قرية بها مركز رعاية
اسفلت: 30 كم			نوع الطريق	البعد 30 كم	ينبع النخل	أقرب مدينة يوجد بها مستشفى

الخدمات التعليمية

إناث				نوع التعليم	ذكور			
المعلمات	الطالبات	الفصول	المدارس		المعلمين	الطلاب	الفصول	المدارس
14	75	6	1	ابتدائي عام	-	-	-	-
1	16	2	1	محو امية	-	-	-	-

الخدمات العامة

كهرباء عامة - هاتف - هاتف نقال - شبكة إنترنت
--

سويقه

نوع الطريق			الاتجاه	البعد عن المركز	عدد السكان لعام 1431 هـ		
وعر	سهل	اسفلت			سعودي	غير سعودي	
-	-	3 كم	جنوب	3 كم	214	10	
اسفلت: 3 كم			نوع الطريق	3 كم	البعد	ينبع النخل	أقرب مدينة أو قرية بها مركز رعاية
اسفلت: 3 كم			نوع الطريق	3 كم	البعد	ينبع النخل	أقرب مدينة يوجد بها مستشفى

الخدمات التعليمية

إناث				نوع التعليم	ذكور			
المعلمات	الطالبات	الفصول	المدارس		المعلمين	الطلاب	الفصول	المدارس
-	-	-	-	ابتدائي عام	11	57	8	1
-	-	-	-	ابتدائي تحفيظ	9	74	6	1
-	-	-	-	متوسط تحفيظ	7	22	3	1
-	-	-	-	ثانوي تحفيظ	7	21	3	1

الخدمات العامة

كهرباء عامة - هاتف - هاتف نقال - شبكة إنترنت
--

البقاريه (الفرعه)

نوع الطريق			الاتجاه	البعد عن المركز	عدد السكان لعام 1431 هـ		
وعر	سهل	اسفلت			سعودي	غير سعودي	
-	-	15 كم	شمال شرق	15 كم	425	6	
اسفلت: 15 كم			نوع الطريق	15 كم	البعد	ينبع النخل	أقرب مدينة أو قرية بها مركز رعاية
اسفلت: 15 كم			نوع الطريق	15 كم	البعد	ينبع النخل	أقرب مدينة يوجد بها مستشفى

الخدمات التعليمية

إناث				نوع التعليم	ذكور			
المعلمات	الطالبات	الفصول	المدارس		المعلمين	الطلاب	الفصول	المدارس
10	31	5	1	ابتدائي عام	6	29	6	1
3	14	3	1	متوسط عام	-	-	-	-

الخدمات العامة

مياه عامة - كهرباء عامة - هاتف نقال - شبكة إنترنت

بئر احمد

نوع الطريق			الاتجاه	البعد عن المركز	عدد السكان لعام 1431 هـ		
وعر	سهل	اسفلت			سعودي	غير سعودي	
-	50 كم	-	شمال شرق	50 كم	340	1	
اسفلت: 50 كم			نوع الطريق	50 كم	البعد	ينبع النخل	أقرب مدينة أو قرية بها مركز رعاية
اسفلت: 50 كم			نوع الطريق	50 كم	البعد	ينبع النخل	أقرب مدينة يوجد بها مستشفى

الخدمات التعليمية

إناث				نوع التعليم	ذكور			
المعلمات	الطالبات	الفصول	المدارس		المعلمين	الطلاب	الفصول	المدارس
8	31	4	1	ابتدائي عام	9	67	6	1
8	13	2	1	متوسط عام	-	-	-	-
1	10	2	1	محو امية	-	-	-	-

الخدمات العامة

كهرباء عامة - هاتف - هاتف نقال - شبكة إنترنت
--

الظلل

نوع الطريق			الاتجاه	البعد عن المركز	عدد السكان لعام 1431 هـ	
وعر	سهل	اسفلت			سعودي	غير سعودي
15 كم	-	-	شمال غرب	15 كم	1	228
وعر: 15 كم			نوع الطريق	15 كم	ينبع النخل	أقرب مدينة أو قرية بها مركز رعاية
وعر: 15 كم			نوع الطريق	15 كم	ينبع النخل	أقرب مدينة يوجد بها مستشفى

الخدمات التعليمية

إناث				نوع التعليم	ذكور			
المعلمات	الطالبات	الفصول	المدارس		المعلمين	الطلاب	الفصول	المدارس
-	-	-	-	ابتدائي عام	4	23	6	1

الخدمات العامة

كهرباء عامة - هاتف نقال

مركز الجابريه

الجابريه

نوع الطريق			الاتجاه	البعد عن المحافظة	عدد السكان لعام 1431 هـ	
وعر	سهل	اسفلت			سعودي	غير سعودي
-	-	45 كم	شرق	45 كم	593	999
اسفلت: 45 كم			نوع الطريق	45 كم	ينبع	أقرب مدينة يوجد بها مستشفى

الخدمات التعليمية

إناث				نوع التعليم	ذكور			
المعلمات	الطالبات	الفصول	المدارس		المعلمين	الطلاب	الفصول	المدارس
6	56	3	1	رياض أطفال حكومي	-	-	-	-
33	346	14	1	ابتدائي عام	16	154	6	1
12	189	6	1	متوسط عام	18	213	9	1
20	180	6	1	ثانوي عام	24	253	10	1
3	26	3	1	محو امية	-	-	-	-
1	4	3	1	التربية الخاصة - فكرية - ابتدائي	-	-	-	-

الخدمات الصحية

الخدمات الصحية الأهلية					الخدمات الصحية الحكومية					
الأطباء	المستوصفات	الأطباء	الأسرة	المستشفيات	مراكز الإسعاف	الأطباء	مراكز الرعاية الصحية	الأطباء	الأسرة	المستشفيات
-	-	-	-	-	-	3	1	-	-	-

الخدمات العامة

مركز إداري - دفاع مدني - مركز هيئة - شرطة - مياه عامة - كهرباء عامة - مكتب بريد - هاتف - هاتف نقال - شبكة إنترنت
--

الريان

نوع الطريق			الاتجاه	البعد عن المركز	عدد السكان لعام 1431 هـ	
وعر	سهل	اسفلت			غير سعودي	سعودي
-	-	7 كم	جنوب	7 كم	2	1295
اسفلت: 7 كم			نوع الطريق	البعد 7 كم	الجابريه	أقرب مدينة أو قرية بها تعليم
اسفلت: 7 كم			نوع الطريق	البعد 7 كم	الجابريه	أقرب مدينة أو قرية بها مركز رعاية
اسفلت: 14 كم			نوع الطريق	البعد 14 كم	ينبع النخل	أقرب مدينة يوجد بها مستشفى

الخدمات العامة

مياه عامة - كهرباء عامة - هاتف - هاتف نقال - شبكة إنترنت -

عين على الحربيه

نوع الطريق			الاتجاه	البعد عن المركز	عدد السكان لعام 1431 هـ	
وعر	سهل	اسفلت			غير سعودي	سعودي
-	-	1 كم	جنوب شرق	1 كم	266	842
اسفلت: 1 كم			نوع الطريق	البعد 1 كم	الجابريه	أقرب مدينة أو قرية بها مركز رعاية
اسفلت: 8 كم			نوع الطريق	البعد 8 كم	ينبع النخل	أقرب مدينة يوجد بها مستشفى

الخدمات التعليمية

إناث				نوع التعليم	ذكور			
المعلمات	الطالبات	الفصول	المدارس		المعلمين	الطلاب	الفصول	المدارس
-	-	-	-	ابتدائي عام	19	175	11	1

الخدمات العامة

مياه عامة - كهرباء عامة - هاتف - هاتف نقال - شبكة إنترنت

العلقميه

نوع الطريق			الاتجاه	البعد عن المركز	عدد السكان لعام 1431 هـ	
وعر	سهل	اسفلت			غير سعودي	سعودي
-	-	3 كم	جنوب غرب	3 كم	5	227
اسفلت: 3 كم			نوع الطريق	البعد 3 كم	الجابريه	أقرب مدينة أو قرية بها تعليم
اسفلت: 3 كم			نوع الطريق	البعد 3 كم	الجابريه	أقرب مدينة أو قرية بها مركز رعاية
اسفلت: 10 كم			نوع الطريق	البعد 10 كم	ينبع النخل	أقرب مدينة يوجد بها مستشفى

الخدمات العامة

مياه عامة - كهرباء عامة - هاتف - هاتف نقال - شبكة إنترنت

المزرعه

نوع الطريق			الاتجاه	البعد عن المركز	عدد السكان لعام 1431 هـ	
وعر	سهل	اسفلت			غير سعودي	سعودي
-	-	4 كم	جنوب غرب	4 كم	6	33
اسفلت: 4 كم			نوع الطريق	البعد 4 كم	الجابريه	أقرب مدينة أو قرية بها تعليم
اسفلت: 4 كم			نوع الطريق	البعد 4 كم	الجابريه	أقرب مدينة أو قرية بها مركز رعاية
اسفلت: 11 كم			نوع الطريق	البعد 11 كم	ينبع النخل	أقرب مدينة يوجد بها مستشفى

الخدمات العامة

مياه عامة - كهرباء عامة - هاتف - هاتف نقال - شبكة إنترنت

القرية

نوع الطريق			الاتجاه	البعد عن المركز	عدد السكان لعام 1431 هـ	
وعر	سهل	اسفلت			سعودي	غير سعودي
-	-	8 كم	جنوب غرب	8 كم	467	125
اسفلت: 8 كم			نوع الطريق	البعد 8 كم	أقرب مدينة أو قرية بها مركز رعاية الجابريه	
اسفلت: 15 كم			نوع الطريق	البعد 15 كم	أقرب مدينة يوجد بها مستشفى ينبع النخل	

الخدمات التعليمية

إناث				نوع التعليم	ذكور			
المعلمات	الطالبات	الفصول	المدارس		المعلمين	الطلاب	الفصول	المدارس
-	-	-	-	ابتدائي عام	10	61	6	1

الخدمات العامة

مياه عامة - كهرباء عامة - هاتف نقال - شبكة إنترنت

المبارك

نوع الطريق			الاتجاه	البعد عن المركز	عدد السكان لعام 1431 هـ	
وعر	سهل	اسفلت			سعودي	غير سعودي
-	-	12 كم	جنوب غرب	12 كم	21	69
اسفلت: 12 كم			نوع الطريق	البعد 12 كم	أقرب مدينة أو قرية بها تعليم الجابريه	
اسفلت: 12 كم			نوع الطريق	البعد 12 كم	أقرب مدينة أو قرية بها مركز رعاية الجابريه	
اسفلت: 19 كم			نوع الطريق	البعد 19 كم	أقرب مدينة يوجد بها مستشفى ينبع النخل	

الخدمات العامة

مياه عامة - كهرباء عامة - هاتف نقال - شبكة إنترنت

المشيريف

نوع الطريق			الاتجاه	البعد عن المركز	عدد السكان لعام 1431 هـ	
وعر	سهل	اسفلت			سعودي	غير سعودي
-	-	13 كم	جنوب غرب	13 كم	211	74
اسفلت: 13 كم			نوع الطريق	البعد 13 كم	أقرب مدينة أو قرية بها تعليم الجابريه	
اسفلت: 13 كم			نوع الطريق	البعد 13 كم	أقرب مدينة أو قرية بها مركز رعاية الجابريه	
اسفلت: 19 كم			نوع الطريق	البعد 19 كم	أقرب مدينة يوجد بها مستشفى ينبع النخل	

الخدمات العامة

مياه عامة - كهرباء عامة - هاتف نقال - هاتف - شبكة إنترنت
--

العبايش

نوع الطريق			الاتجاه	البعد عن المركز	عدد السكان لعام 1431 هـ	
وعر	سهل	اسفلت			سعودي	غير سعودي
-	-	12 كم	جنوب غرب	12 كم	102	4
اسفلت: 12 كم			نوع الطريق	البعد 12 كم	أقرب مدينة أو قرية بها تعليم الجابريه	
اسفلت: 12 كم			نوع الطريق	البعد 12 كم	أقرب مدينة أو قرية بها مركز رعاية الجابريه	
اسفلت: 19 كم			نوع الطريق	البعد 19 كم	أقرب مدينة يوجد بها مستشفى ينبع النخل	

الخدمات العامة

مياه عامة - كهرباء عامة - هاتف نقال - هاتف - شبكة إنترنت
--

الصمد

نوع الطريق			الاتجاه	البعد عن المركز	عدد السكان لعام 1431 هـ	
وعر	سهل	اسفلت			سعودي	غير سعودي
-	-	10 كم	جنوب شرق	10 كم	1	1088
اسفلت: 10 كم			نوع الطريق	البعد 10 كم	الجابريه	أقرب مدينة أو قرية بها تعليم
اسفلت: 10 كم			نوع الطريق	البعد 10 كم	الجابريه	أقرب مدينة أو قرية بها مركز رعاية
اسفلت: 12 كم			نوع الطريق	البعد 12 كم	ينيبع النخل	أقرب مدينة يوجد بها مستشفى

الخدمات العامة

مياه عامة - كهرباء عامة - هاتف - هاتف نقال - شبكة إنترنت
--

ابالهامض

نوع الطريق			الاتجاه	البعد عن المركز	عدد السكان لعام 1431 هـ	
وعر	سهل	اسفلت			سعودي	غير سعودي
-	-	3 كم	شمال غرب	3 كم	0	604
اسفلت: 3 كم			نوع الطريق	البعد 3 كم	الجابريه	أقرب مدينة أو قرية بها تعليم
اسفلت: 3 كم			نوع الطريق	البعد 3 كم	الجابريه	أقرب مدينة أو قرية بها مركز رعاية
اسفلت: 10 كم			نوع الطريق	البعد 10 كم	ينيبع النخل	أقرب مدينة يوجد بها مستشفى

الخدمات العامة

مياه عامة - كهرباء عامة - هاتف - هاتف نقال - شبكة إنترنت
--

النجيل

نوع الطريق			الاتجاه	البعد عن المركز	عدد السكان لعام 1431 هـ	
وعر	سهل	اسفلت			سعودي	غير سعودي
-	-	6 كم	شرق	6 كم	16	94
اسفلت: 6 كم			نوع الطريق	البعد 6 كم	الجابريه	أقرب مدينة أو قرية بها تعليم
اسفلت: 6 كم			نوع الطريق	البعد 6 كم	الجابريه	أقرب مدينة أو قرية بها مركز رعاية
اسفلت: 13 كم			نوع الطريق	البعد 13 كم	ينيبع النخل	أقرب مدينة يوجد بها مستشفى

الخدمات العامة

كهرباء عامة - هاتف - هاتف نقال - شبكة إنترنت
--

بنر سلم (الصالحية)

نوع الطريق			الاتجاه	البعد عن المركز	عدد السكان لعام 1431 هـ	
وعر	سهل	اسفلت			سعودي	غير سعودي
-	-	13 كم	شرق	13 كم	1	202
اسفلت: 13 كم			نوع الطريق	البعد 13 كم	الجابريه	أقرب مدينة أو قرية بها تعليم
اسفلت: 13 كم			نوع الطريق	البعد 13 كم	الجابريه	أقرب مدينة أو قرية بها مركز رعاية
اسفلت: 20 كم			نوع الطريق	البعد 20 كم	ينيبع النخل	أقرب مدينة يوجد بها مستشفى

الخدمات العامة

كهرباء عامة - هاتف - هاتف نقال - شبكة إنترنت
--

الشرجه

نوع الطريق			الاتجاه	البعد عن المركز	عدد السكان لعام 1431 هـ	
وعر	سهل	اسفلت			سعودي	غير سعودي
20 كم	-	20 كم	شرق	40 كم	517	11
اسفلت: 15 كم			نوع الطريق	البعد 15 كم	أقرب مدينة أو قرية بها مركز رعاية السديرة	
اسفلت: 27 كم سهل: 20 كم			نوع الطريق	البعد 47 كم	أقرب مدينة يوجد بها مستشفى ينبع النخل	

الخدمات التعليمية

إناث				نوع التعليم	ذكور			
المعلمات	الطالبات	الفصول	المدارس		المعلمين	الطلاب	الفصول	المدارس
7	25	5	1	ابتدائي عام	6	38	8	1
7	8	2	1	متوسط عام	9	34	3	1

الخدمات العامة

كهرباء عامة - هاتف

السكوية

نوع الطريق			الاتجاه	البعد عن المركز	عدد السكان لعام 1431 هـ	
وعر	سهل	اسفلت			سعودي	غير سعودي
-	-	4 كم	غرب	4 كم	306	3
اسفلت: 4 كم			نوع الطريق	البعد 4 كم	أقرب مدينة أو قرية بها تعليم الجابريه	
اسفلت: 4 كم			نوع الطريق	البعد 4 كم	أقرب مدينة أو قرية بها مركز رعاية الجابريه	
اسفلت: 11 كم			نوع الطريق	البعد 11 كم	أقرب مدينة يوجد بها مستشفى ينبع النخل	

الخدمات العامة

مياه عامة - كهرباء عامة - هاتف - هاتف نقال - شبكة إنترنت
--

العافر واشك

نوع الطريق			الاتجاه	البعد عن المركز	عدد السكان لعام 1431 هـ	
وعر	سهل	اسفلت			سعودي	غير سعودي
-	-	18 كم	جنوب غرب	18 كم	247	0
اسفلت: 18 كم			نوع الطريق	البعد 18 كم	أقرب مدينة أو قرية بها تعليم الجابريه	
اسفلت: 18 كم			نوع الطريق	البعد 18 كم	أقرب مدينة أو قرية بها مركز رعاية الجابريه	
اسفلت: 25 كم			نوع الطريق	البعد 25 كم	أقرب مدينة يوجد بها مستشفى ينبع النخل	

الخدمات العامة

مياه عامة - كهرباء عامة - هاتف - هاتف نقال - شبكة إنترنت
--

مركز تلعة نزة

تلعه نزه

نوع الطريق			الاتجاه	البعد عن المحافظة	عدد السكان لعام 1431 هـ	
وعر	سهل	اسفلت			سعودي	غير سعودي
-	-	48 كم	شمال شرق	48 كم	1607	97
اسفلت: 25 كم			نوع الطريق	البعد 25 كم	أقرب مدينة يوجد بها مستشفى ينبع النخل	

الخدمات التعليمية

إناث				نوع التعليم	ذكور			
المعلمات	الطالبات	الفصول	المدارس		المعلمين	الطلاب	الفصول	المدارس
4	28	2	1	رياض أطفال اهلي	-	-	-	-
25	352	12	1	ابتدائي عام	21	392	14	1
7	190	6	1	متوسط عام	19	173	6	1
18	139	6	1	ثانوي عام	23	146	9	1
2	20	2	1	محو امية	-	-	-	-

الخدمات الصحية

الخدمات الصحية الأهلية					الخدمات الصحية الحكومية					
الأطباء	المستوصفات	الأطباء	الأسرة	المستشفيات	مراكز الإسعاف	الأطباء	مراكز الرعاية الصحية	الأطباء	الأسرة	المستشفيات
-	-	-	-	-	-	3	1	-	-	-

الخدمات العامة

مركز إداري - خدمة إجتماعية - مياه عامة - كهرباء عامة - هاتف - هاتف نقال - شبكة إنترنت

مركز رخو

الاحمر

نوع الطريق			الاتجاه	البعد عن المحافظة	عدد السكان لعام 1431 هـ	
وعر	سهل	اسفلت			سعودي	غير سعودي
-	-	145 كم	شمال شرق	145 كم	29	831
اسفلت: 90 كم			نوع الطريق	90 كم	يبعد النخل	أقرب مدينة يوجد بها مستشفى

الخدمات التعليمية

إناث				نوع التعليم	ذكور			
المعلمات	الطالبات	الفصول	المدارس		المعلمين	الطلاب	الفصول	المدارس
22	210	8	1	ابتدائي عام	19	244	12	1
15	120	4	1	متوسط عام	10	44	3	1
20	113	5	1	ثانوي عام	-	-	-	-

الخدمات الصحية

الخدمات الصحية الأهلية					الخدمات الصحية الحكومية					
الأطباء	المستوصفات	الأطباء	الأسرة	المستشفيات	مراكز الإسعاف	الأطباء	مراكز الرعاية الصحية	الأطباء	الأسرة	المستشفيات
-	-	-	-	-	-	1	1	-	-	-

الخدمات العامة

مركز إداري - كهرباء عامة - هاتف - هاتف نقال - شبكة إنترنت

الليحان

نوع الطريق			الاتجاه	البعد عن المركز	عدد السكان لعام 1431 هـ	
وعر	سهل	اسفلت			سعودي	غير سعودي
13 كم	-	-	شمال غرب	13 كم	0	119
وعر: 13 كم			نوع الطريق	13 كم	الاحمر	أقرب مدينة أو قرية بها تعليم
وعر: 13 كم			نوع الطريق	13 كم	الاحمر	أقرب مدينة أو قرية بها مركز رعاية
اسفلت: 90 كم وعر: 13 كم			نوع الطريق	103 كم	يبعد النخل	أقرب مدينة يوجد بها مستشفى

الخدمات العامة

كهرباء عامة - هاتف

دف الرفحة

نوع الطريق			الاتجاه	البعد عن المركز	عدد السكان لعام 1431 هـ	
وعر	سهل	اسفلت			سعودي	غير سعودي
2 كم	-		جنوب	2 كم	1	343
وعر: 2 كم			نوع الطريق	البعد 2 كم	الاحمر	أقرب مدينة أو قرية بها تعليم
وعر: 2 كم			نوع الطريق	البعد 2 كم	الاحمر	أقرب مدينة أو قرية بها مركز رعاية
اسفلت: 90 كم وعر: 2 كم			نوع الطريق	البعد 92 كم	ينبع النخل	أقرب مدينة يوجد بها مستشفى

الخدمات العامة

كهرباء عامة - هاتف - هاتف نقال - شبكة إنترنت
--

دوينه

نوع الطريق			الاتجاه	البعد عن المركز	عدد السكان لعام 1431 هـ	
وعر	سهل	اسفلت			سعودي	غير سعودي
27 كم	-	-	غرب	27 كم	14	698
وعر: 27 كم			نوع الطريق	البعد 27 كم	الاحمر	أقرب مدينة أو قرية بها مركز رعاية
اسفلت: 90 كم وعر: 27 كم			نوع الطريق	البعد 117 كم	ينبع النخل	أقرب مدينة يوجد بها مستشفى

الخدمات التعليمية

إناث				نوع التعليم	ذكور			
المعلمات	الطالبات	الفصول	المدارس		المعلمين	الطلاب	الفصول	المدارس
13	74	6	1	إبتدائي عام	12	103	7	1
8	35	3	1	متوسط عام	-	-	-	-
17	41	3	1	ثانوي عام	-	-	-	-

الخدمات العامة

كهرباء عامة

عدان

نوع الطريق			الاتجاه	البعد عن المركز	عدد السكان لعام 1431 هـ	
وعر	سهل	اسفلت			سعودي	غير سعودي
20 كم	-	-	شمال غرب	20 كم	13	209
وعر: 20 كم			نوع الطريق	البعد 20 كم	الاحمر	أقرب مدينة أو قرية بها مركز رعاية
اسفلت: 90 كم وعر: 20 كم			نوع الطريق	البعد 110 كم	ينبع النخل	أقرب مدينة يوجد بها مستشفى

الخدمات التعليمية

إناث				نوع التعليم	ذكور			
المعلمات	الطالبات	الفصول	المدارس		المعلمين	الطلاب	الفصول	المدارس
15	134	6	1	إبتدائي عام	12	136	6	1
10	81	3	1	متوسط عام	12	124	6	1
15	81	5	1	ثانوي عام	12	126	6	1
-	-	-	-	التربية الخاصة - نور - إبتدائي	0	1	1	1
0	1	1	1	التربية الخاصة - نور - متوسط	-	-	-	-

الخدمات العامة

كهرباء عامة - هاتف - هاتف نقال - شبكة إنترنت
--

اللطية

نوع الطريق			الاتجاه	البعد عن المركز	عدد السكان لعام 1431 هـ	
وعر	سهل	اسفلت			سعودي	غير سعودي
8 كم	-	-	شمال غرب	8 كم	5	192
وعر: 8 كم			نوع الطريق	البعد 8 كم	الاحمر	أقرب مدينة أو قرية بها تعليم
وعر: 8 كم			نوع الطريق	البعد 8 كم	الاحمر	أقرب مدينة أو قرية بها مركز رعاية
اسفلت: 90 كم وعر: 8 كم			نوع الطريق	البعد 98 كم	ينبع النخل	أقرب مدينة يوجد بها مستشفى

الخدمات العامة

كهرباء عامة - هاتف - هاتف نقال - شبكة إنترنت
--

الروى

نوع الطريق			الاتجاه	البعد عن المركز	عدد السكان لعام 1431 هـ	
وعر	سهل	اسفلت			سعودي	غير سعودي
17 كم	-	-	شمال غرب	17 كم	4	80
وعر: 17 كم			نوع الطريق	البعد 17 كم	الاحمر	أقرب مدينة أو قرية بها تعليم
وعر: 17 كم			نوع الطريق	البعد 17 كم	الاحمر	أقرب مدينة أو قرية بها مركز رعاية
اسفلت: 90 كم وعر: 17 كم			نوع الطريق	البعد 107 كم	ينبع النخل	أقرب مدينة يوجد بها مستشفى

الخدمات العامة

كهرباء عامة - هاتف

مركز نبط

نبط

نوع الطريق			الاتجاه	البعد عن المحافظة	عدد السكان لعام 1431 هـ	
وعر	سهل	اسفلت			سعودي	غير سعودي
97 كم	-	-	شمال شرق	97 كم	30	175
اسفلت: 7 كم			نوع الطريق	البعد 7 كم	الشدخ	أقرب مدينة أو قرية بها مركز رعاية
اسفلت: 97 كم			نوع الطريق	البعد 97 كم	ينبع	أقرب مدينة يوجد بها مستشفى

الخدمات التعليمية

إناث				نوع التعليم	ذكور			
المعلمات	الطالبات	الفصول	المدارس		المعلمين	الطلاب	الفصول	المدارس
12	20	5	1	ابتدائي عام	4	23	7	1
0	13	1	1	تعليم كبيرات متوسط	-	-	-	-

الخدمات العامة

مركز إداري - كهرباء عامة - هاتف - هاتف نقال - شبكة إنترنت

الواديين (ابوشكير)

نوع الطريق			الاتجاه	البعد عن المركز	عدد السكان لعام 1431 هـ	
وعر	سهل	اسفلت			سعودي	غير سعودي
-	-	32 كم	جنوب شرق	32 كم	3	320
اسفلت: 30 كم			نوع الطريق	البعد 30 كم	النباة	أقرب مدينة أو قرية بها مركز رعاية
اسفلت: 70 كم			نوع الطريق	البعد 70 كم	ينبع	أقرب مدينة يوجد بها مستشفى

الخدمات التعليمية

إناث				نوع التعليم	ذكور			
المعلمات	الطالبات	الفصول	المدارس		المعلمين	الطلاب	الفصول	المدارس
13	143	6	1	إبتدائي عام	11	168	9	1
4	77	3	1	متوسط عام	9	63	3	1
13	73	4	1	ثانوي عام	-	-	-	-
-	-	-	-	محو امية	0	11	2	1

الخدمات العامة

كهرباء عامة - هاتف - هاتف نقال - شبكة إنترنت
--

مصنع الاسمنت

نوع الطريق			الاتجاه	البعد عن المركز	عدد السكان لعام 1431 هـ	
وعر	سهل	اسفلت			غير سعودي	سعودي
-	30 كم	-	جنوب	30 كم	1082	816
نوع الطريق			70 كم	البعد	ينبع	أقرب مدينة يوجد بها مستشفى

الخدمات التعليمية

إناث				نوع التعليم	ذكور			
المعلمات	الطالبات	الفصول	المدارس		المعلمين	الطلاب	الفصول	المدارس
14	74	6	1	إبتدائي عام	11	80	6	1
8	48	3	1	متوسط عام	8	36	3	1
13	36	4	1	ثانوي عام	-	-	-	-

الخدمات الصحية

الخدمات الصحية الأهلية					الخدمات الصحية الحكومية					
الأطباء	المستوصفات	الأطباء	الأسرة	المستشفيات	مراكز الإسعاف	الأطباء	مراكز الرعاية الصحية	الأطباء	الأسرة	المستشفيات
2	1	-	-	-	-	-	-	-	-	-

الخدمات العامة

كهرباء عامة - هاتف - هاتف نقال - شبكة إنترنت
--

مركز خمال

النجف

نوع الطريق			الاتجاه	البعد عن المحافظة	عدد السكان لعام 1431 هـ		
وعر	سهل	اسفلت			غير سعودي	سعودي	
-	-	52 كم	شمال شرق	52 كم	47	1024	
اسفلت: 52 كم			نوع الطريق	52 كم	البعد	ينبع	أقرب مدينة يوجد بها مستشفى

الخدمات التعليمية

إناث				نوع التعليم	ذكور			
المعلمات	الطالبات	الفصول	المدارس		المعلمين	الطلاب	الفصول	المدارس
11	133	6	1	إبتدائي عام	12	156	6	1
7	76	3	1	متوسط عام	8	100	4	1
13	57	5	1	ثانوي عام	11	86	3	1

الخدمات الصحية

الخدمات الصحية الأهلية					الخدمات الصحية الحكومية					
الأطباء	المستوصفات	الأطباء	الأسرة	المستشفيات	مراكز الإسعاف	الأطباء	مراكز الرعاية الصحية	الأطباء	الأسرة	المستشفيات
-	-	-	-	-	-	1	1	-	-	-

الخدمات العامة

مركز إداري - كهرباء عامة - هاتف - هاتف نقال - شبكة إنترنت -

مركز السلم

السلم

نوع الطريق			الاتجاه			البعد عن المحافظة	عدد السكان لعام 1431 هـ	
وعر	سهل	اسفلت					سعودي	غير سعودي
-	-	60 كم	جنوب			60 كم	29	8
اسفلت: 60 كم			نوع الطريق	البعد	60 كم	ينبع	أقرب مدينة أو قرية بها تعليم	
اسفلت: 60 كم			نوع الطريق	البعد	60 كم	ينبع	أقرب مدينة أو قرية بها مركز رعاية	
اسفلت: 60 كم			نوع الطريق	البعد	60 كم	ينبع	أقرب مدينة يوجد بها مستشفى	

الخدمات العامة

مركز إداري - هاتف نقال - شبكة إنترنت -

مركز الفقعلي

الفقعلي

نوع الطريق			الاتجاه			البعد عن المحافظة	عدد السكان لعام 1431 هـ	
وعر	سهل	اسفلت					سعودي	غير سعودي
-	-	80 كم	شمال			80 كم	1522	129
اسفلت: 80 كم			نوع الطريق	البعد	80 كم	ينبع	أقرب مدينة يوجد بها مستشفى	

الخدمات التعليمية

إناث				نوع التعليم	ذكور			
المعلمات	الطالبات	الفصول	المدارس		المعلمين	الطلاب	الفصول	المدارس
24	207	10	1	ابتدائي عام	23	234	11	1
9	124	3	1	متوسط عام	13	133	6	1
12	107	5	1	ثانوي عام	22	196	9	1
1	8	1	1	محو امية	-	-	-	-
1	3	3	1	التربية الخاصة - فكرية - ابتدائي	-	-	-	-
1	1	1	1	التربية الخاصة - فكرية - متوسط	-	-	-	-

الخدمات الصحية

الخدمات الصحية الأهلية					الخدمات الصحية الحكومية					
الأطباء	المستوصفات	الأطباء	الأسرة	المستشفيات	مراكز الإسعاف	الأطباء	مراكز الرعاية الصحية	الأطباء	الأسرة	المستشفيات
-	-	-	-	-	-	1	1	-	-	-

الخدمات العامة

مركز إداري - كهرباء عامة - هاتف - هاتف نقال - شبكة إنترنت -

العشيش

نوع الطريق			الاتجاه			البعد عن المركز	عدد السكان لعام 1431 هـ	
وعر	سهل	اسفلت					سعودي	غير سعودي
-	15 كم	-	شمال غرب			15 كم	276	0
سهل: 15 كم			نوع الطريق	البعد	15 كم	الفقعلي	أقرب مدينة أو قرية بها مركز رعاية	
اسفلت: 82 كم سهل: 15 كم			نوع الطريق	البعد	97 كم	ينبع	أقرب مدينة يوجد بها مستشفى	

الخدمات التعليمية

إناث				نوع التعليم	ذكور			
المعلمات	الطالبات	الفصول	المدارس		المعلمين	الطلاب	الفصول	المدارس
-	-	-	-	إبتدائي عام	9	71	6	1
11	82	6	1	إبتدائي تحفيظ	-	-	-	-
-	-	-	-	متوسط عام	10	40	3	1
6	37	3	1	متوسط تحفيظ	-	-	-	-
9	32	3	1	ثانوي تحفيظ	-	-	-	-

الخدمات العامة

كهرباء عامة - هاتف - هاتف نقال - شبكة إنترنت
--

مركز النبات

نوع الطريق			الاتجاه	البعد عن المحافظة	عدد السكان لعام 1431 هـ	
وعر	سهل	اسفلت			غير سعودي	سعودي
-	-	60 كم	شمال	60 كم	4	507
اسفلت: 60 كم			نوع الطريق	60 كم	يبعد	أقرب مدينة يوجد بها مستشفى

الخدمات التعليمية

إناث				نوع التعليم	ذكور			
المعلمات	الطالبات	الفصول	المدارس		المعلمين	الطلاب	الفصول	المدارس
12	79	6	1	إبتدائي عام	-	-	-	-
-	-	-	-	متوسط عام	7	36	3	1
-	-	-	-	ثانوي عام	11	50	3	1

الخدمات الصحية

الخدمات الصحية الأهلية				الخدمات الصحية الحكومية						
الأطباء	المستوصفات	الأطباء	الأسرة	المستشفيات	مراكز الإسعاف	الأطباء	مراكز الرعاية الصحية	الأطباء	الأسرة	المستشفيات
-	-	-	-	-	-	1	1	-	-	-

الخدمات العامة

مركز إداري - دفاع مدني - شرطة - مياه عامة - كهرباء عامة - هاتف - هاتف نقال - شبكة إنترنت -
--

مركز الهيم

بئر الهيم

نوع الطريق			الاتجاه	البعد عن المحافظة	عدد السكان لعام 1431 هـ	
وعر	سهل	اسفلت			غير سعودي	سعودي
-	40 كم	35 كم	شمال	75 كم	0	209
اسفلت: 35 كم سهل: 10 كم			نوع الطريق	45 كم	البعدي	أقرب مدينة أو قرية بها مركز رعاية
اسفلت: 35 كم سهل: 40 كم			نوع الطريق	75 كم	البعدي	أقرب مدينة يوجد بها مستشفى

الخدمات التعليمية

إناث				نوع التعليم	ذكور			
المعلمات	الطالبات	الفصول	المدارس		المعلمين	الطلاب	الفصول	المدارس
11	60	6	1	إبتدائي عام	10	73	6	1
4	37	3	1	متوسط عام	6	43	3	1
7	32	3	1	ثانوي عام	-	-	-	-

الخدمات العامة

مركز إداري - كهرباء عامة - هاتف - هاتف نقال - شبكة إنترنت



محافظة العِلا



عدد المراكز الإدارية : 15

محافظة العُلا

العُلا

نوع الطريق			الاتجاه	البعد عن الإمارة	عدد السكان لعام 1431 هـ	
وعر	سهل	اسفلت			غير سعودي	سعودي
-	-	390 كم	شمال	390 كم	6605	25808

الخدمات التعليمية

إناث				نوع التعليم	ذكور			
المعلمات	الطالبات	الفصول	المدارس		المعلمين	الطلاب	الفصول	المدارس
23	238	14	4	رياض أطفال حكومي	-	-	-	-
4	57	5	1	رياض أطفال اهلي	-	-	-	-
170	1392	72	8	ابتدائي عام	181	1667	78	8
10	101	7	1	ابتدائي اهلي	-	-	-	-
53	370	21	2	ابتدائي تحفيظ	35	244	19	1
102	801	38	5	متوسط عام	102	933	42	7
-	-	-	-	متوسط عام (ليلى)	0	164	8	1
13	139	6	1	متوسط تحفيظ	10	85	4	1
115	840	33	4	ثانوي عام	69	912	34	6
11	62	3	1	ثانوي تحفيظ	6	36	3	1
71	599	10	2	ثانوي عام مقرارات	40	447	6	2
0	77	13	4	محو امية	7	372	5	5
-	-	-	-	التربية الخاصة - أمل - ابتدائي	19	138	8	1
5	8	5	1	التربية الخاصة - فكرية - ابتدائي	8	16	6	2
3	5	4	1	التربية الخاصة - ضعاف سمع - ابتدائي	4	7	3	1
2	3	1	1	التربية الخاصة - فكرية - متوسط	2	6	3	1
-	-	-	-	التربية الخاصة - ضعاف سمع - متوسط	14	88	3	1
-	-	-	-	التربية الخاصة - نور - ثانوي	0	1	1	1
-	-	-	-	التربية الخاصة - فكرية - ثانوي	4	8	2	1
-	-	-	-	التربية الخاصة - ضعاف سمع - ثانوي	4	2	2	1

التعليم العالي

أعضاء هيئة التدريس		عدد الطلاب		نوع التعليم الجامعي	اسم الجامعة / الكلية
إناث	ذكور	إناث	ذكور		
8	8	2296	3210	فرع جامعة حكومية	جامعة طيبة

الخدمات الصحية

الخدمات الصحية الأهلية					الخدمات الصحية الحكومية					
الأطباء	المستوصفات	الأطباء	الأسرة	المستشفيات	مراكز الإسعاف	الأطباء	مراكز الرعاية الصحية	الأطباء	الأسرة	المستشفيات
10	2	-	-	-	1	16	3	78	128	1

الخدمات العامة

مركز إداري - جوازات - دفاع مدني - صندوق تنمية زراعي - فرع زراعي - خدمة إجتماعية - ضمان إجتماعي - محكمة - كتابة عدل - مركز هيئة - مكتب عمل - فرع أوقاف - أحوال مدنية - شرطة - مرور - بلدية - مياه عامة - كهرباء عامة - مكتب بريد - برق - هاتف - هاتف نقال - شبكة إنترنت - إدارة تعليم بنين - إدارة تعليم بنات - مكتب تربية بنين - مكتبة عامة - وكالة سفر - مكتب وزارة المياه - مكتب وزارة المالية - مكتب معاشات التقاعد -

مركز مغبراء

مغبراء

نوع الطريق			الاتجاه	البعد عن المحافظة	عدد السكان لعام 1431 هـ	
وعر	سهل	اسفلت			سعودي	غير سعودي
-	-	35 كم	جنوب	35 كم	1082	2490
نوع الطريق اسفلت: 35 كم			البعد 35 كم	العلا	أقرب مدينة يوجد بها مستشفى	

الخدمات التعليمية

إناث				نوع التعليم	ذكور			
المعلمات	الطالبات	الفصول	المدارس		المعلمين	الطلاب	الفصول	المدارس
6	69	4	1	رياض أطفال حكومي	-	-	-	-
13	154	6	1	ابتدائي عام	7	159	6	1
11	77	6	1	ابتدائي تحفيظ	11	90	6	1
13	161	6	1	متوسط عام	12	117	5	1
0	7	1	1	متوسط تحفيظ	6	64	3	1
22	181	7	1	ثانوي عام	14	171	6	1
0	22	4	1	محو امية	-	-	-	-
-	-	-	-	التربية الخاصة - فكرية - ابتدائي	1	3	3	1

الخدمات الصحية

الخدمات الصحية الأهلية				الخدمات الصحية الحكومية						
الأطباء	المستوصفات	الأطباء	الأسرة	المستشفيات	مراكز الإسعاف	الأطباء	مراكز الرعاية الصحية	الأطباء	الأسرة	المستشفيات
-	-	-	-	-	-	3	1	-	-	-

الخدمات العامة

مركز إداري - دفاع مدني - شرطة - كهرباء عامة - هاتف نقال

ابو زرائب

نوع الطريق			الاتجاه	البعد عن المركز	عدد السكان لعام 1431 هـ	
وعر	سهل	اسفلت			سعودي	غير سعودي
-	-	3 كم	جنوب غرب	3 كم	98	1944
نوع الطريق اسفلت: 3 كم			البعد 3 كم	مغبراء	أقرب مدينة أو قرية بها مركز رعاية	
نوع الطريق اسفلت: 27 كم			البعد 27 كم	العلا	أقرب مدينة يوجد بها مستشفى	

الخدمات التعليمية

إناث				نوع التعليم	ذكور			
المعلمات	الطالبات	الفصول	المدارس		المعلمين	الطلاب	الفصول	المدارس
17	97	6	1	ابتدائي عام	11	106	6	1
-	-	-	-	محو امية	0	13	3	1

الخدمات العامة

كهرباء عامة - هاتف نقال - شبكة إنترنت

الخشيبة

نوع الطريق			الاتجاه	البعد عن المركز	عدد السكان لعام 1431 هـ	
وعر	سهل	اسفلت			سعودي	غير سعودي
-	-	24 كم	جنوب غرب	24 كم	101	106
نوع الطريق اسفلت: 24 كم			البعد 24 كم	مغبراء	أقرب مدينة أو قرية بها تعليم	
نوع الطريق اسفلت: 54 كم			البعد 54 كم	العلا	أقرب مدينة يوجد بها مستشفى	

الخدمات الصحية

الخدمات الصحية الأهلية					الخدمات الصحية الحكومية					
الأطباء	المستوصفات	الأطباء	الأسرة	المستشفيات	مراكز الإسعاف	الأطباء	مراكز الرعاية الصحية	الأطباء	الأسرة	المستشفيات
-	-	-	-	-	-	1	1	-	-	-

الخدمات العامة

كهرباء عامة

قاع الحاج

نوع الطريق			الاتجاه	البعد عن المركز	عدد السكان لعام 1431 هـ	
وعر	سهل	اسفلت			سعودي	غير سعودي
-	-	17 كم	شمال	17 كم	14	206
اسفلت: 17 كم			نوع الطريق	17 كم	مغبراء	أقرب مدينة أو قرية بها مركز رعاية
اسفلت: 13 كم			نوع الطريق	13 كم	العلا	أقرب مدينة يوجد بها مستشفى

الخدمات التعليمية

إناث				نوع التعليم	ذكور			
المعلمات	الطالبات	الفصول	المدارس		المعلمين	الطلاب	الفصول	المدارس
6	21	6	1	إبتدائي عام	6	22	7	1

الخدمات العامة

كهرباء عامة - هاتف نقال - شبكة إنترنت

ضاعا

نوع الطريق			الاتجاه	البعد عن المركز	عدد السكان لعام 1431 هـ	
وعر	سهل	اسفلت			سعودي	غير سعودي
-	-	75 كم	جنوب شرق	75 كم	2	12
اسفلت: 45 كم			نوع الطريق	45 كم	عشره	أقرب مدينة أو قرية بها مركز رعاية
اسفلت: 100 كم			نوع الطريق	100 كم	العلا	أقرب مدينة يوجد بها مستشفى

الخدمات التعليمية

إناث				نوع التعليم	ذكور			
المعلمات	الطالبات	الفصول	المدارس		المعلمين	الطلاب	الفصول	المدارس
-	-	-	-	إبتدائي عام	4	10	7	1

الخدمات العامة

هاتف نقال

مركز الحجر

الحجر (مدائن صالح)

نوع الطريق			الاتجاه	البعد عن المحافظة	عدد السكان لعام 1431 هـ	
وعر	سهل	اسفلت			سعودي	غير سعودي
-	-	35 كم	شمال	35 كم	572	1309
اسفلت: 40 كم			نوع الطريق	40 كم	العلا	أقرب مدينة يوجد بها مستشفى

الخدمات التعليمية

إناث				نوع التعليم	ذكور			
المعلمات	الطالبات	الفصول	المدارس		المعلمين	الطلاب	الفصول	المدارس
4	39	2	1	رياض أطفال حكومي	-	-	-	-
14	112	6	1	إبتدائي عام	8	101	6	1
4	57	3	1	متوسط عام	7	65	3	1
16	87	5	1	ثانوي عام	11	98	4	1

الخدمات الصحية

الخدمات الصحية الأهلية					الخدمات الصحية الحكومية					
الأطباء	المستوصفات	الأطباء	الأسرة	المستشفيات	مراكز الإسعاف	الأطباء	مراكز الرعاية الصحية	الأطباء	الأسرة	المستشفيات
-	-	-	-	-	-	3	1	-	-	-

الخدمات العامة

مركز إداري - كهرباء عامة - هاتف نقال - شبكة إنترنت
--

مركز ابوراكه

ابو راکه

نوع الطريق			الاتجاه	البعد عن المحافظة	عدد السكان لعام 1431 هـ	
وعر	سهل	اسفلت			سعودي	غير سعودي
175 كم	-	-	شمال غرب	175 كم	167	658

الخدمات التعليمية

إناث				نوع التعليم	ذكور			
المعلمات	الطالبات	الفصول	المدارس		المعلمين	الطلاب	الفصول	المدارس
20	42	6	1	إبتدائي عام	12	44	6	1
-	-	-	-	إبتدائي تحفيظ	10	49	6	1
11	22	3	1	متوسط عام	3	19	3	1
23	141	8	1	ثانوي عام	14	149	6	1
-	-	-	-	محو امية	0	10	1	1

الخدمات الصحية

الخدمات الصحية الأهلية					الخدمات الصحية الحكومية					
الأطباء	المستوصفات	الأطباء	الأسرة	المستشفيات	مراكز الإسعاف	الأطباء	مراكز الرعاية الصحية	الأطباء	الأسرة	المستشفيات
-	-	-	-	-	-	4	1	26	50	1

الخدمات العامة

مركز إداري - دفاع مدني - فرع زراعي - محكمة - فرع أوقاف - شرطة - بلدية - كهرباء عامة - مكتب بريد - هاتف نقال - شبكة إنترنت

الجو

نوع الطريق			الاتجاه	البعد عن المركز	عدد السكان لعام 1431 هـ	
وعر	سهل	اسفلت			سعودي	غير سعودي
6 كم	-	32 كم	شمال	38 كم	23	466
اسفلت: 32 كم وعر: 6 كم			نوع الطريق	38 كم	البعد	ابو راکه
اسفلت: 32 كم وعر: 6 كم			نوع الطريق	38 كم	البعد	ابو راکه

الخدمات التعليمية

إناث				نوع التعليم	ذكور			
المعلمات	الطالبات	الفصول	المدارس		المعلمين	الطلاب	الفصول	المدارس
10	51	6	1	إبتدائي عام	8	40	8	1
9	20	3	1	متوسط عام	8	16	5	1
5	9	1	1	ثانوي عام	-	-	-	-

الخدمات العامة

كهرباء عامة - هاتف نقال

الشهبياء

نوع الطريق			الاتجاه	البعد عن المركز	عدد السكان لعام 1431 هـ		
وعر	سهل	اسفلت			غير سعودي	سعودي	
-	-	7 كم	جنوب	7 كم	240	1033	
اسفلت: 7 كم			نوع الطريق	7 كم	البعد	ابو راکه	أقرب مدينة أو قرية بها مركز رعاية
اسفلت: 7 كم			نوع الطريق	7 كم	البعد	ابو راکه	أقرب مدينة يوجد بها مستشفى

الخدمات التعليمية

إناث				نوع التعليم	ذكور			
المعلمات	الطالبات	الفصول	المدارس		المعلمين	الطلاب	الفصول	المدارس
24	112	7	1	إبتدائي عام	6	91	6	1
5	28	4	1	إبتدائي تحفيظ	-	-	-	-
5	59	3	1	متوسط عام	9	77	3	1
0	18	2	1	محو امية	-	-	-	-

الخدمات العامة

كهرباء عامة - هاتف نقال - شبكة إنترنت

مركز العذيب

العذيب

نوع الطريق			الاتجاه	البعد عن المحافظة	عدد السكان لعام 1431 هـ		
وعر	سهل	اسفلت			غير سعودي	سعودي	
-	-	15 كم	شمال	15 كم	254	246	
اسفلت: 30 كم			نوع الطريق	30 كم	البعد	العلا	أقرب مدينة يوجد بها مستشفى

الخدمات التعليمية

إناث				نوع التعليم	ذكور			
المعلمات	الطالبات	الفصول	المدارس		المعلمين	الطلاب	الفصول	المدارس
5	73	5	1	رياض أطفال حكومي	-	-	-	-
18	209	11	1	إبتدائي عام	18	185	9	1
12	115	5	1	متوسط عام	6	95	3	1
11	91	5	1	ثانوي عام	-	-	-	-
0	21	3	1	محو امية	-	-	-	-

الخدمات الصحية

الخدمات الصحية الأهلية					الخدمات الصحية الحكومية					
الأطباء	المستوصفات	الأطباء	الأسرة	المستشفيات	مراكز الإسعاف	الأطباء	مراكز الرعاية الصحية	الأطباء	الأسرة	المستشفيات
-	-	-	-	-	-	2	1	-	-	-

الخدمات العامة

مركز إداري - مياه عامة - كهرباء عامة - هاتف نقال - شبكة إنترنت

قراقر

نوع الطريق			الاتجاه	البعد عن المركز	عدد السكان لعام 1431 هـ	
وعر	سهل	اسفلت			غير سعودي	سعودي
-	-	8 كم	غرب	8 كم	173	761
اسفلت: 8 كم			نوع الطريق	8 كم	العذيب	أقرب مدينة أو قرية بها مركز رعاية
اسفلت: 38 كم			نوع الطريق	38 كم	العلا	أقرب مدينة يوجد بها مستشفى

الخدمات التعليمية

إناث				نوع التعليم	ذكور			
المعلمات	الطالبات	الفصول	المدارس		المعلمين	الطلاب	الفصول	المدارس
11	43	6	1	ابتدائي عام	10	58	6	1
0	23	3	1	محو امية	-	-	-	-

الخدمات العامة

كهرباء عامة - هاتف نقال - شبكة إنترنت

مركز شلال

شلال

نوع الطريق			الاتجاه	البعد عن المحافظة	عدد السكان لعام 1431 هـ	
وعر	سهل	اسفلت			غير سعودي	سعودي
-	-	25 كم	شمال	25 كم	49	434
اسفلت: 25 كم			نوع الطريق	25 كم	العلا	أقرب مدينة أو قرية بها مركز رعاية
اسفلت: 32 كم			نوع الطريق	32 كم	العلا	أقرب مدينة يوجد بها مستشفى

الخدمات التعليمية

إناث				نوع التعليم	ذكور			
المعلمات	الطالبات	الفصول	المدارس		المعلمين	الطلاب	الفصول	المدارس
9	28	6	1	ابتدائي عام	8	45	7	1
0	6	2	1	محو امية	0	24	4	1

الخدمات العامة

مركز إداري - مياه عامة - كهرباء عامة - هاتف نقال - شبكة إنترنت

ثربه

نوع الطريق			الاتجاه	البعد عن المركز	عدد السكان لعام 1431 هـ	
وعر	سهل	اسفلت			غير سعودي	سعودي
-	20 كم	-	شمال	20 كم	56	985
اسفلت: 15 كم			نوع الطريق	15 كم	الحجر (مدائن صالح)	أقرب مدينة أو قرية بها مركز رعاية
اسفلت: 42 كم			نوع الطريق	42 كم	العلا	أقرب مدينة يوجد بها مستشفى

الخدمات التعليمية

إناث				نوع التعليم	ذكور			
المعلمات	الطالبات	الفصول	المدارس		المعلمين	الطلاب	الفصول	المدارس
12	107	6	1	ابتدائي عام	11	104	6	1
5	47	3	1	متوسط عام	7	44	3	1
0	6	3	1	محو امية	-	-	-	-

الخدمات العامة

كهرباء عامة - هاتف نقال - شبكة إنترنت

مركز البريكه

البريكه

نوع الطريق			الاتجاه	البعد عن المحافظة	عدد السكان لعام 1431 هـ	
وعر	سهل	اسفلت			سعودي	غير سعودي
-	-	110 كم	شمال	110 كم	2	257
اسفلت: 55 كم			نوع الطريق	55 كم	أقرب مدينة أو قرية بها مركز رعاية	
اسفلت: 115 كم			نوع الطريق	115 كم	العلا	أقرب مدينة يوجد بها مستشفى

الخدمات التعليمية

إناث				نوع التعليم	ذكور			
المعلمات	الطالبات	الفصول	المدارس		المعلمين	الطلاب	الفصول	المدارس
10	30	6	1	ابتدائي عام	3	32	7	1

الخدمات العامة

مركز إداري - كهرباء عامة - هاتف نقال

مركز النشيفه

النشيفه

نوع الطريق			الاتجاه	البعد عن المحافظة	عدد السكان لعام 1431 هـ	
وعر	سهل	اسفلت			سعودي	غير سعودي
155 كم	-	-	شمال غرب	155 كم	238	650
اسفلت: 12 كم			نوع الطريق	12 كم	ابو راکه	أقرب مدينة يوجد بها مستشفى

الخدمات التعليمية

إناث				نوع التعليم	ذكور			
المعلمات	الطالبات	الفصول	المدارس		المعلمين	الطلاب	الفصول	المدارس
2	39	3	1	رياض أطفال حكومي	-	-	-	-
11	94	6	1	ابتدائي عام	9	75	6	1
12	51	3	1	متوسط عام	10	42	3	1
-	-	-	-	التربية الخاصة - فكرية - ابتدائي	1	1	2	1

الخدمات الصحية

الخدمات الصحية الأهلية					الخدمات الصحية الحكومية					
الأطباء	المستوصفات	الأطباء	الأسرة	المستشفيات	مراكز الإسعاف	الأطباء	مراكز الرعاية الصحية	الأطباء	الأسرة	المستشفيات
-	-	-	-	-	-	1	1	-	-	-

الخدمات العامة

مركز إداري - فرع أوقاف - كهرباء عامة - قائم بأعمال بريد - هاتف نقال

الذليل

نوع الطريق			الاتجاه	البعد عن المركز	عدد السكان لعام 1431 هـ	
وعر	سهل	اسفلت			سعودي	غير سعودي
30 كم	-	-	جنوب	30 كم	7	216
وعر: 30 كم			نوع الطريق	30 كم	النشيفه	أقرب مدينة أو قرية بها مركز رعاية
وعر: 40 كم			نوع الطريق	40 كم	ابو راکه	أقرب مدينة يوجد بها مستشفى

الخدمات التعليمية

إناث				نوع التعليم	ذكور			
المعلمات	الطالبات	الفصول	المدارس		المعلمين	الطلاب	الفصول	المدارس
-	-	-	-	ابتدائي عام	4	16	6	1

الخدمات العامة

كهرباء عامة

ام ضبايع

نوع الطريق			الاتجاه	البعد عن المركز	عدد السكان لعام 1431 هـ		
وعر	سهل	اسفلت			غير سعودي	سعودي	
35 كم	-	-	جنوب غرب	35 كم	11	457	
وعر: 35 كم			نوع الطريق	35 كم	البعد	النشيفه	أقرب مدينة أو قرية بها مركز رعاية
اسفلت: 8 كم وعر: 12 كم			نوع الطريق	20 كم	البعد	ابو راکه	أقرب مدينة يوجد بها مستشفى

الخدمات التعليمية

إناث				نوع التعليم	ذكور			
المعلمات	الطالبات	الفصول	المدارس		المعلمين	الطلاب	الفصول	المدارس
13	53	6	1	ابتدائي عام	10	38	6	1
12	28	3	1	متوسط عام	-	-	-	-

الخدمات العامة

كهرباء عامة - هاتف نقال

مركز الفارعه

الفارعه

نوع الطريق			الاتجاه	البعد عن المحافظة	عدد السكان لعام 1431 هـ		
وعر	سهل	اسفلت			غير سعودي	سعودي	
-	25 كم	160 كم	شمال	185 كم	136	859	
اسفلت: 22 كم			نوع الطريق	22 كم	البعد	ابو راکه	أقرب مدينة يوجد بها مستشفى

الخدمات التعليمية

إناث				نوع التعليم	ذكور			
المعلمات	الطالبات	الفصول	المدارس		المعلمين	الطلاب	الفصول	المدارس
2	33	2	1	رياض أطفال حكومي	-	-	-	-
7	88	6	1	ابتدائي عام	13	98	7	1
7	73	3	1	متوسط عام	6	34	3	1
7	35	2	1	ثانوي عام	-	-	-	-

الخدمات الصحية

الخدمات الصحية الأهلية				الخدمات الصحية الحكومية						
الأطباء	المستوصفات	الأطباء	الأسرة	المستشفيات	مراكز الإسعاف	الأطباء	مراكز الرعاية الصحية	الأطباء	الأسرة	المستشفيات
-	-	-	-	-	-	1	1	-	-	-

الخدمات العامة

مركز إداري - كهرباء عامة - هاتف نقال

البليطح

نوع الطريق			الاتجاه	البعد عن المركز	عدد السكان لعام 1431 هـ	
وعر	سهل	اسفلت			غير سعودي	سعودي
-	-	25 كم	غرب	25 كم	32	135
اسفلت: 25 كم			نوع الطريق	25 كم	أقرب مدينة أو قرية بها مركز رعاية	
اسفلت: 44 كم			نوع الطريق	44 كم	أقرب مدينة يوجد بها مستشفى	

الخدمات التعليمية

إناث				نوع التعليم	ذكور			
المعلمات	الطالبات	الفصول	المدارس		المعلمين	الطلاب	الفصول	المدارس
6	22	6	1	ابتدائي عام	7	42	6	1

الخدمات العامة

كهرباء عامة - هاتف نقال

مركز النجيل

النجيل

نوع الطريق			الاتجاه	البعد عن المحافظة	عدد السكان لعام 1431 هـ	
وعر	سهل	اسفلت			غير سعودي	سعودي
100 كم	-	-	شمال غرب	100 كم	85	274
اسفلت: 65 كم			نوع الطريق	65 كم	أقرب مدينة يوجد بها مستشفى	

الخدمات التعليمية

إناث				نوع التعليم	ذكور			
المعلمات	الطالبات	الفصول	المدارس		المعلمين	الطلاب	الفصول	المدارس
5	36	2	1	رياض أطفال حكومي	-	-	-	-
13	103	6	1	ابتدائي عام	8	84	6	1
10	44	3	1	متوسط عام	4	71	3	1
12	36	3	1	ثانوي عام	9	75	3	1

الخدمات الصحية

الخدمات الصحية الأهلية					الخدمات الصحية الحكومية					
الأطباء	المستوصفات	الأطباء	الأسرة	المستشفيات	مراكز الإسعاف	الأطباء	مراكز الرعاية الصحية	الأطباء	الأسرة	المستشفيات
-	-	-	-	-	-	1	1	-	-	-

الخدمات العامة

مركز إداري - خدمة إجتماعية - فرع أوقاف - شرطة - كهرباء عامة - هاتف نقال - شبكة إنترنت

البلاطه

نوع الطريق			الاتجاه	البعد عن المركز	عدد السكان لعام 1431 هـ	
وعر	سهل	اسفلت			غير سعودي	سعودي
-	-	20 كم	شرق	20 كم	24	245
اسفلت: 20 كم			نوع الطريق	20 كم	أقرب مدينة أو قرية بها مركز رعاية	
اسفلت: 80 كم			نوع الطريق	80 كم	أقرب مدينة يوجد بها مستشفى	

الخدمات التعليمية

إناث				نوع التعليم	ذكور			
المعلمات	الطالبات	الفصول	المدارس		المعلمين	الطلاب	الفصول	المدارس
7	13	5	1	ابتدائي عام	6	20	6	1

الخدمات العامة

كهرباء عامة - هاتف نقال

المقرح

نوع الطريق			الاتجاه	البعد عن المركز	عدد السكان لعام 1431 هـ		
وعر	سهل	اسفلت			سعودي	غير سعودي	
-	-	35 كم	جنوب شرق	35 كم	2	52	
اسفلت: 35 كم			نوع الطريق	35 كم	البعد	النجيل	أقرب مدينة أو قرية بها مركز رعاية
اسفلت: 70 كم			نوع الطريق	70 كم	البعد	العلا	أقرب مدينة يوجد بها مستشفى

الخدمات التعليمية

إناث				نوع التعليم	ذكور			
المعلمات	الطالبات	الفصول	المدارس		المعلمين	الطلاب	الفصول	المدارس
-	-	-	-	ابتدائي عام	5	17	6	1

الخدمات العامة

كهرباء عامة

مركز الورد

الورد

نوع الطريق			الاتجاه	البعد عن المحافظة	عدد السكان لعام 1431 هـ		
وعر	سهل	اسفلت			سعودي	غير سعودي	
-	-	120 كم	شمال غرب	120 كم	3	201	
اسفلت: 120 كم			نوع الطريق	120 كم	البعد	العلا	أقرب مدينة يوجد بها مستشفى

الخدمات التعليمية

إناث				نوع التعليم	ذكور			
المعلمات	الطالبات	الفصول	المدارس		المعلمين	الطلاب	الفصول	المدارس
9	8	6	1	ابتدائي عام	4	7	6	1

الخدمات الصحية

الخدمات الصحية الأهلية					الخدمات الصحية الحكومية					
الأطباء	المستوصفات	الأطباء	الأسرة	المستشفيات	مراكز الإسعاف	الأطباء	مراكز الرعاية الصحية	الأطباء	الأسرة	المستشفيات
-	-	-	-	-	-	1	1	-	-	-

الخدمات العامة

مركز إداري - كهرباء عامة

سرار

نوع الطريق			الاتجاه	البعد عن المركز	عدد السكان لعام 1431 هـ		
وعر	سهل	اسفلت			سعودي	غير سعودي	
-	23 كم	-	شمال	23 كم	1	194	
سهل: 23 كم			نوع الطريق	23 كم	البعد	الورد	أقرب مدينة أو قرية بها مركز رعاية
اسفلت: 100 كم سهل: 43 كم			نوع الطريق	143 كم	البعد	العلا	أقرب مدينة يوجد بها مستشفى

الخدمات التعليمية

إناث				نوع التعليم	ذكور			
المعلمات	الطالبات	الفصول	المدارس		المعلمين	الطلاب	الفصول	المدارس
-	-	-	-	ابتدائي عام	2	13	6	1
-	-	-	-	محو أمية	0	13	2	1

الفرش

نوع الطريق			الاتجاه	البعد عن المركز	عدد السكان لعام 1431 هـ	
وعر	سهل	اسفلت			سعودي	غير سعودي
-	-	15 كم	شرق	15 كم	4	140
اسفلت: 15 كم			نوع الطريق	البعد 15 كم	أقرب مدينة أو قرية بها مركز رعاية	
اسفلت: 87 كم			نوع الطريق	البعد 87 كم	أقرب مدينة يوجد بها مستشفى	

الخدمات التعليمية

إناث				نوع التعليم	ذكور			
المعلمات	الطالبات	الفصول	المدارس		المعلمين	الطلاب	الفصول	المدارس
-	-	-	-	إبتدائي عام	5	10	7	1

الخدمات العامة

كهرباء عامة

مركز فضلا

فضلا

نوع الطريق			الاتجاه	البعد عن المحافظة	عدد السكان لعام 1431 هـ	
وعر	سهل	اسفلت			سعودي	غير سعودي
-	-	35 كم	غرب	35 كم	98	245
اسفلت: 30 كم			نوع الطريق	البعد 30 كم	أقرب مدينة يوجد بها مستشفى	

الخدمات التعليمية

إناث				نوع التعليم	ذكور			
المعلمات	الطالبات	الفصول	المدارس		المعلمين	الطلاب	الفصول	المدارس
1	43	2	1	رياض أطفال حكومي	-	-	-	-
11	84	6	1	إبتدائي عام	6	74	6	1
11	29	3	1	متوسط عام	4	41	3	1
-	-	-	-	ثانوي عام	8	59	3	1
0	19	4	1	محو امية	-	-	-	-

الخدمات الصحية

الخدمات الصحية الأهلية					الخدمات الصحية الحكومية					
الأطباء	المستوصفات	الأطباء	الأسرة	المستشفيات	مراكز الإسعاف	الأطباء	مراكز الرعاية الصحية	الأطباء	الأسرة	المستشفيات
-	-	-	-	-	-	1	1	-	-	-

الخدمات العامة

مركز إداري - فرع أوقاف - شرطة - مياه عامة - كهرباء عامة - قائم بأعمال بريد - هاتف نقال - شبكة إنترنت

قصيب ابو خريط

نوع الطريق			الاتجاه	البعد عن المركز	عدد السكان لعام 1431 هـ	
وعر	سهل	اسفلت			سعودي	غير سعودي
-	30 كم	-	جنوب شرق	30 كم	17	162
اسفلت: 12 كم			نوع الطريق	البعد 12 كم	الخشيبه	أقرب مدينة أو قرية بها مركز رعاية
اسفلت: 65 كم			نوع الطريق	البعد 65 كم	العلا	أقرب مدينة يوجد بها مستشفى

الخدمات التعليمية

إناث				نوع التعليم	ذكور			
المعلمات	الطالبات	الفصول	المدارس		المعلمين	الطلاب	الفصول	المدارس
6	9	6	1	إبتدائي عام	-	-	-	-

الخدمات العامة

كهرباء عامة - هاتف نقال

كتيفه

نوع الطريق			الاتجاه	البعد عن المركز	عدد السكان لعام 1431 هـ	
وعر	سهل	اسفلت			غير سعودي	سعودي
-	60 كم	-	جنوب شرق	60 كم	27	55
اسفلت: 40 كم			نوع الطريق	البعد 40 كم	الخشيبه	أقرب مدينة أو قرية بها مركز رعاية
اسفلت: 75 كم			نوع الطريق	البعد 75 كم	العلا	أقرب مدينة يوجد بها مستشفى

الخدمات التعليمية

إناث				نوع التعليم	ذكور			
المعلمات	الطالبات	الفصول	المدارس		المعلمين	الطلاب	الفصول	المدارس
8	22	6	1	ابتدائي عام	-	-	-	-

الخدمات العامة

كهرباء عامة - هاتف نقال

وقير

نوع الطريق			الاتجاه	البعد عن المركز	عدد السكان لعام 1431 هـ	
وعر	سهل	اسفلت			غير سعودي	سعودي
-	-	35 كم	جنوب	35 كم	29	260
اسفلت: 22 كم			نوع الطريق	البعد 22 كم	الخشيبه	أقرب مدينة أو قرية بها مركز رعاية
اسفلت: 70 كم			نوع الطريق	البعد 70 كم	العلا	أقرب مدينة يوجد بها مستشفى

الخدمات التعليمية

إناث				نوع التعليم	ذكور			
المعلمات	الطالبات	الفصول	المدارس		المعلمين	الطلاب	الفصول	المدارس
8	41	6	1	ابتدائي عام	12	51	6	1
0	11	3	1	محو امية	-	-	-	-

الخدمات العامة

كهرباء عامة - هاتف نقال

مركز العين الجديد

العين الجديد

نوع الطريق			الاتجاه	البعد عن المحافظة	عدد السكان لعام 1431 هـ	
وعر	سهل	اسفلت			غير سعودي	سعودي
-	-	110 كم	جنوب غرب	110 كم	24	145
اسفلت: 20 كم			نوع الطريق	البعد 20 كم	الجديده	أقرب مدينة أو قرية بها تعليم
اسفلت: 20 كم			نوع الطريق	البعد 20 كم	الجديده	أقرب مدينة أو قرية بها مركز رعاية
اسفلت: 105 كم			نوع الطريق	البعد 105 كم	العلا	أقرب مدينة يوجد بها مستشفى

الخدمات العامة

مركز إداري - كهرباء عامة - هاتف نقال - شبكة إنترنت

مركز الجديد

الجديده

نوع الطريق			الاتجاه	البعد عن المحافظة	عدد السكان لعام 1431 هـ	
وعر	سهل	اسفلت			سعودي	غير سعودي
-	-	120 كم	جنوب غرب	120 كم	671	103
اسفلت: 110 كم			نوع الطريق	البعد 110 كم	العلا	
أقرب مدينة يوجد بها مستشفى						

الخدمات التعليمية

إناث				نوع التعليم	ذكور			
المعلمات	الطالبات	الفصول	المدارس		المعلمين	الطلاب	الفصول	المدارس
14	49	6	1	ابتدائي عام	9	51	6	1
12	26	3	1	متوسط عام	3	21	3	1
10	72	5	1	ثانوي عام	12	77	3	1

الخدمات الصحية

الخدمات الصحية الأهلية					الخدمات الصحية الحكومية					
الأطباء	المستوصفات	الأطباء	الأسرة	المستشفيات	مراكز الإسعاف	الأطباء	مراكز الرعاية الصحية	الأطباء	الأسرة	المستشفيات
-	-	-	-	-	-	2	1	-	-	-

الخدمات العامة

مركز إداري - شرطة - كهرباء عامة - هاتف نقال - شبكة إنترنت

عرعر

نوع الطريق			الاتجاه	البعد عن المركز	عدد السكان لعام 1431 هـ	
وعر	سهل	اسفلت			سعودي	غير سعودي
-	-	16 كم	شمال غرب	16 كم	481	67
اسفلت: 16 كم			نوع الطريق	البعد 16 كم	الجديده	
اسفلت: 94 كم			نوع الطريق	البعد 94 كم	العلا	
أقرب مدينة أو قرية بها مركز رعاية						
أقرب مدينة يوجد بها مستشفى						

الخدمات التعليمية

إناث				نوع التعليم	ذكور			
المعلمات	الطالبات	الفصول	المدارس		المعلمين	الطلاب	الفصول	المدارس
1	27	3	1	رياض أطفال حكومي	-	-	-	-
13	35	6	1	ابتدائي عام	8	50	7	1
7	48	3	1	متوسط عام	-	-	-	-
-	-	-	-	محو امية	0	19	7	1

الخدمات الصحية

الخدمات الصحية الأهلية					الخدمات الصحية الحكومية					
الأطباء	المستوصفات	الأطباء	الأسرة	المستشفيات	مراكز الإسعاف	الأطباء	مراكز الرعاية الصحية	الأطباء	الأسرة	المستشفيات
-	-	-	-	-	1	-	-	-	-	-

الخدمات العامة

كهرباء عامة - هاتف نقال

مركز بئر الأراك

بئر الأراك

نوع الطريق			الاتجاه	البعد عن المحافظة	عدد السكان لعام 1431 هـ	
وعر	سهل	اسفلت			غير سعودي	سعودي
100 كم	-	-	جنوب غرب	100 كم	4	173
اسفلت: 100 كم			نوع الطريق	البعد	العلا	أقرب مدينة أو قرية بها مركز رعاية
اسفلت: 100 كم			نوع الطريق	البعد	العلا	أقرب مدينة يوجد بها مستشفى

الخدمات التعليمية


إناث				نوع التعليم	ذكور			
المعلمات	الطالبات	الفصول	المدارس		المعلمين	الطلاب	الفصول	المدارس
-	-	-	-	ابتدائي عام	3	8	6	1

الخدمات العامة

مركز إداري - مياه عامة - كهرباء عامة - هاتف نقال -
--



محافظة المهدي



محافظة المهدي

عدد المراكز الإدارية : 16

مهد الذهب

نوع الطريق			الاتجاه	البعد عن الإمارة	عدد السكان لعام 1431 هـ	
وعر	سهل	اسفلت			سعودي	غير سعودي
-	-	260 كم	جنوب شرق	260 كم	3407	12527

الخدمات التعليمية

إناث				نوع التعليم	ذكور			
المعلمات	الطالبات	الفصول	المدارس		المعلمين	الطلاب	الفصول	المدارس
17	200	12	3	رياض أطفال حكومي	-	-	-	-
96	938	51	4	إبتدائي عام	80	858	36	3
11	142	6	1	إبتدائي تحفيظ	29	206	12	1
48	547	15	3	متوسط عام	43	462	16	2
-	-	-	-	متوسط عام (ليلي)	0	52	2	1
9	39	3	1	متوسط تحفيظ	9	86	4	1
54	516	18	2	ثانوي عام	41	519	14	2
-	-	-	-	ثانوي عام (ليلي)	0	170	6	1
9	34	3	1	ثانوي تحفيظ	7	30	3	1
-	-	-	-	ثانوي عام مقررات	9	76	0	1
17	59	7	2	محو أمية	0	24	4	2
3	6	1	1	التربية الخاصة - فكرية - إبتدائي	6	7	3	1
-	-	-	-	التربية الخاصة - ضعاف سمع - إبتدائي	2	6	1	1
-	-	-	-	التربية الخاصة - نور - متوسط	3	8	3	1
-	-	-	-	التربية الخاصة - فكرية - ثانوي	4	2	1	1
-	-	-	-	التربية الخاصة - ضعاف سمع - ثانوي	1	3	2	2

التعليم العالي

أعضاء هيئة التدريس		عدد الطلاب		نوع التعليم الجامعي	اسم الجامعة / الكلية
إناث	ذكور	إناث	ذكور		
11	8	145	108	فرع جامعة حكومية	فرع جامعة طيبة بمهد الذهب

الخدمات الصحية

الخدمات الصحية الأهلية					الخدمات الصحية الحكومية					
الأطباء	المستوصفات	الأطباء	الأسرة	المستشفيات	مراكز الإسعاف	الأطباء	مراكز الرعاية الصحية	الأطباء	الأسرة	المستشفيات
10	3	-	-	-	1	5	1	36	50	1

الخدمات العامة

مركز إداري - جوازات - دفاع مدني - صندوق تنمية زراعي - فرع زراعي - ضمان إجتماعي - محكمة - كتابة عدل - مركز هيئة - فرع أوقاف - أحوال مدنية - شرطة - مرور - بلدية - خدمات مصرفية - مياه عامة - كهرباء عامة - مكتب بريد - هاتف - هاتف نقال - شبكة إنترنت - إدارة تعليم بنين - إدارة تعليم بنات - مكتب تربية بنين - مكتبة عامة - فرع بنك تسليف - مكتب وزارة المياه - مكتب وزارة المالية
--

الغمر

نوع الطريق			الاتجاه	البعد عن المحافظة	عدد السكان لعام 1431 هـ		
وعر	سهل	اسفلت			سعودي	غير سعودي	
-	-	20 كم	غرب	20 كم	12	231	
اسفلت: 20 كم			نوع الطريق	20 كم	البعد	مهد الذهب	أقرب مدينة أو قرية بها مركز رعاية
اسفلت: 20 كم			نوع الطريق	20 كم	البعد	مهد الذهب	أقرب مدينة يوجد بها مستشفى

الخدمات التعليمية

إناث				نوع التعليم	ذكور			
المعلمات	الطالبات	الفصول	المدارس		المعلمين	الطلاب	الفصول	المدارس
10	18	5	1	ابتدائي عام	9	18	6	1
2	8	3	1	محو امية	-	-	-	-

الخدمات العامة

كهرباء عامة - هاتف نقال - شبكة إنترنت

المزرع (اليبس)

نوع الطريق			الاتجاه	البعد عن المحافظة	عدد السكان لعام 1431 هـ		
وعر	سهل	اسفلت			غير سعودي	سعودي	
-	3 كم	32 كم	غرب	35 كم	14	688	
اسفلت: 32 كم سهل: 3 كم			نوع الطريق	35 كم	البعد	مهد الذهب	أقرب مدينة أو قرية بها مركز رعاية
اسفلت: 32 كم سهل: 3 كم			نوع الطريق	35 كم	البعد	مهد الذهب	أقرب مدينة يوجد بها مستشفى

الخدمات التعليمية

إناث				نوع التعليم	ذكور			
المعلمات	الطالبات	الفصول	المدارس		المعلمين	الطلاب	الفصول	المدارس
11	43	6	1	ابتدائي عام	9	52	6	1
10	49	3	1	متوسط عام	8	56	3	1
0	27	1	1	ثانوي عام	-	-	-	-

الخدمات العامة

كهرباء عامة - هاتف نقال

الجريسيه

نوع الطريق			الاتجاه	البعد عن المحافظة	عدد السكان لعام 1431 هـ		
وعر	سهل	اسفلت			غير سعودي	سعودي	
-	-	15 كم	شمال غرب	15 كم	17	669	
اسفلت: 15 كم			نوع الطريق	15 كم	البعد	مهد الذهب	أقرب مدينة أو قرية بها مركز رعاية
اسفلت: 15 كم			نوع الطريق	15 كم	البعد	مهد الذهب	أقرب مدينة يوجد بها مستشفى

الخدمات التعليمية

إناث				نوع التعليم	ذكور			
المعلمات	الطالبات	الفصول	المدارس		المعلمين	الطلاب	الفصول	المدارس
11	49	6	1	ابتدائي عام	10	30	6	1

الخدمات العامة

كهرباء عامة - هاتف نقال - شبكة إنترنت

العقيله

نوع الطريق			الاتجاه	البعد عن المحافظة	عدد السكان لعام 1431 هـ		
وعر	سهل	اسفلت			غير سعودي	سعودي	
-	-	30 كم	غرب	30 كم	36	272	
اسفلت: 30 كم			نوع الطريق	30 كم	البعد	مهد الذهب	أقرب مدينة أو قرية بها مركز رعاية
اسفلت: 30 كم			نوع الطريق	30 كم	البعد	مهد الذهب	أقرب مدينة يوجد بها مستشفى

الخدمات التعليمية

إناث				نوع التعليم	ذكور			
المعلمات	الطالبات	الفصول	المدارس		المعلمين	الطلاب	الفصول	المدارس
11	34	6	1	ابتدائي عام	10	36	6	1
0	31	2	1	محو امية	-	-	-	-

الخدمات العامة

كهرباء عامة - هاتف نقال

الجميعة

نوع الطريق			الاتجاه	البعد عن المحافظة	عدد السكان لعام 1431 هـ		
وعر	سهل	اسفلت			غير سعودي	سعودي	
-	-	25 كم	شمال غرب	25 كم	63	234	
اسفلت: 25 كم			نوع الطريق	25 كم	البعد	مهد الذهب	أقرب مدينة أو قرية بها مركز رعاية
اسفلت: 25 كم			نوع الطريق	25 كم	البعد	مهد الذهب	أقرب مدينة يوجد بها مستشفى

الخدمات التعليمية

إناث				نوع التعليم	ذكور			
المعلمات	الطالبات	الفصول	المدارس		المعلمين	الطلاب	الفصول	المدارس
-	-	-	-	ابتدائي عام	8	15	5	1

الخدمات العامة

كهرباء عامة - هاتف نقال

خرجا

نوع الطريق			الاتجاه	البعد عن المحافظة	عدد السكان لعام 1431 هـ		
وعر	سهل	اسفلت			غير سعودي	سعودي	
-	-	18 كم	شرق	18 كم	5	490	
اسفلت: 18 كم			نوع الطريق	18 كم	البعد	مهد الذهب	أقرب مدينة أو قرية بها مركز رعاية
اسفلت: 18 كم			نوع الطريق	18 كم	البعد	مهد الذهب	أقرب مدينة يوجد بها مستشفى

الخدمات التعليمية

إناث				نوع التعليم	ذكور			
المعلمات	الطالبات	الفصول	المدارس		المعلمين	الطلاب	الفصول	المدارس
10	27	6	1	ابتدائي عام	10	31	6	1
10	20	2	1	متوسط عام	8	23	3	1

الخدمات العامة

كهرباء عامة - هاتف نقال - شبكة إنترنت

ام العوشن

نوع الطريق			الاتجاه	البعد عن المحافظة	عدد السكان لعام 1431 هـ		
وعر	سهل	اسفلت			غير سعودي	سعودي	
-	3 كم	22 كم	جنوب شرق	25 كم	3	172	
اسفلت: 22 كم سهل: 3 كم			نوع الطريق	25 كم	البعد	مهد الذهب	أقرب مدينة أو قرية بها مركز رعاية
اسفلت: 22 كم سهل: 3 كم			نوع الطريق	25 كم	البعد	مهد الذهب	أقرب مدينة يوجد بها مستشفى

الخدمات التعليمية

إناث				نوع التعليم	ذكور			
المعلمات	الطالبات	الفصول	المدارس		المعلمين	الطلاب	الفصول	المدارس
-	-	-	-	ابتدائي عام	6	7	4	1
5	7	3	1	محو امية	-	-	-	-

الخدمات العامة

كهرباء عامة - هاتف نقال - شبكة إنترنت

الأسلق (العزيبه)

نوع الطريق			الاتجاه	البعد عن المحافظة	عدد السكان لعام 1431 هـ	
وعر	سهل	اسفلت			سعودي	غير سعودي
-	-	15 كم	جنوب	15 كم	629	16
اسفلت: 15 كم			نوع الطريق	البعد 15 كم	مهد الذهب	أقرب مدينة أو قرية بها مركز رعاية
اسفلت: 15 كم			نوع الطريق	البعد 15 كم	مهد الذهب	أقرب مدينة يوجد بها مستشفى

الخدمات التعليمية

إناث				نوع التعليم	ذكور			
المعلمات	الطالبات	الفصول	المدارس		المعلمين	الطلاب	الفصول	المدارس
9	64	10	1	ابتدائي عام	11	57	6	1
8	45	4	1	متوسط عام	8	39	3	1
1	11	3	1	محو امية	-	-	-	-

الخدمات العامة

كهرباء عامة - هاتف نقال - شبكة إنترنت

آبار العثيا (العثيمه)

نوع الطريق			الاتجاه	البعد عن المحافظة	عدد السكان لعام 1431 هـ	
وعر	سهل	اسفلت			سعودي	غير سعودي
-	2 كم	43 كم	شرق	45 كم	469	12
اسفلت: 43 كم سهل: 2 كم			نوع الطريق	البعد 45 كم	القويحيه	أقرب مدينة أو قرية بها مركز رعاية
اسفلت: 43 كم سهل: 2 كم			نوع الطريق	البعد 45 كم	مهد الذهب	أقرب مدينة يوجد بها مستشفى

الخدمات التعليمية

إناث				نوع التعليم	ذكور			
المعلمات	الطالبات	الفصول	المدارس		المعلمين	الطلاب	الفصول	المدارس
10	29	6	1	ابتدائي عام	6	22	5	1
-	-	-	-	متوسط عام	7	20	3	1

الخدمات العامة

كهرباء عامة - هاتف نقال

آبار الطويرفه

نوع الطريق			الاتجاه	البعد عن المحافظة	عدد السكان لعام 1431 هـ	
وعر	سهل	اسفلت			سعودي	غير سعودي
-	15 كم	35 كم	شرق	50 كم	230	19
اسفلت: 30 كم			نوع الطريق	البعد 30 كم	القويحيه	أقرب مدينة أو قرية بها مركز رعاية
اسفلت: 35 كم سهل: 15 كم			نوع الطريق	البعد 50 كم	مهد الذهب	أقرب مدينة يوجد بها مستشفى

الخدمات التعليمية

إناث				نوع التعليم	ذكور			
المعلمات	الطالبات	الفصول	المدارس		المعلمين	الطلاب	الفصول	المدارس
13	30	6	1	إبتدائي عام	10	44	6	1
-	-	-	-	متوسط عام	6	28	3	1

الخدمات العامة

كهرباء عامة - هاتف نقال

مركز السويرقية

السويرقية

نوع الطريق			الاتجاه	البعد عن المحافظة	عدد السكان لعام 1431 هـ		
وعر	سهل	اسفلت			سعودي	غير سعودي	
-	-	79 كم	غرب	79 كم	1068	176	
اسفلت: 79 كم			نوع الطريق	79 كم	البعد	مهد الذهب	أقرب مدينة يوجد بها مستشفى

الخدمات التعليمية

إناث				نوع التعليم	ذكور			
المعلمات	الطالبات	الفصول	المدارس		المعلمين	الطلاب	الفصول	المدارس
3	33	4	1	رياض أطفال حكومي	-	-	-	-
12	130	7	1	إبتدائي عام	-	-	-	-
10	61	3	1	متوسط عام	-	-	-	-
-	-	-	-	متوسط تحفيظ	9	37	3	1
12	58	3	1	ثانوي عام	-	-	-	-
-	-	-	-	محو امية	0	11	1	1
-	-	-	-	التربية الخاصة - نور - إبتدائي	2	2	2	1
-	-	-	-	التربية الخاصة - فكرية - ثانوي	0	1	1	1

الخدمات الصحية

الخدمات الصحية الأهلية				الخدمات الصحية الحكومية						
الأطباء	المستوصفات	الأطباء	الأسرة	المستشفيات	مراكز الإسعاف	الأطباء	مراكز الرعاية الصحية	الأطباء	الأسرة	المستشفيات
-	-	-	-	-	-	2	1	-	-	-

الخدمات العامة

مركز إداري - دفاع مدني - محكمة - مركز هيئة - شرطة - بلدية - كهرباء عامة - قائم بأعمال بريد - هاتف - هاتف نقال - شبكة إنترنت

الخصه

نوع الطريق			الاتجاه	البعد عن المركز	عدد السكان لعام 1431 هـ		
وعر	سهل	اسفلت			سعودي	غير سعودي	
-	-	4 كم	شمال	4 كم	622	108	
اسفلت: 4 كم			نوع الطريق	4 كم	البعد	السويرقية	أقرب مدينة أو قرية بها مركز رعاية
اسفلت: 84 كم			نوع الطريق	84 كم	البعد	مهد الذهب	أقرب مدينة يوجد بها مستشفى

الخدمات التعليمية

إناث				نوع التعليم	ذكور			
المعلمات	الطالبات	الفصول	المدارس		المعلمين	الطلاب	الفصول	المدارس
-	-	-	-	إبتدائي عام	15	95	6	1
-	-	-	-	إبتدائي تحفيظ	12	79	6	1
-	-	-	-	متوسط عام	13	147	6	1
-	-	-	-	ثانوي عام	33	304	12	1

الخدمات العامة

كهرباء عامة - هاتف - هاتف نقال - شبكة إنترنت

قران

نوع الطريق			الاتجاه	البعد عن المركز	عدد السكان لعام 1431 هـ	
وعر	سهل	اسفلت			سعودي	غير سعودي
-	-	6 كم	جنوب	6 كم	608	105
اسفلت: 6 كم			نوع الطريق	السويرقيه	أقرب مدينة أو قرية بها مركز رعاية	
اسفلت: 85 كم			نوع الطريق	مهد الذهب	أقرب مدينة يوجد بها مستشفى	

الخدمات التعليمية

إناث				نوع التعليم	ذكور			
المعلمات	الطالبات	الفصول	المدارس		المعلمين	الطلاب	الفصول	المدارس
4	1	0	1	رياض أطفال حكومي	-	-	-	-
9	203	8	1	إبتدائي عام	19	152	9	1
5	115	5	1	متوسط عام	-	-	-	-
14	165	6	1	ثانوي عام	-	-	-	-
6	5	2	1	محو امية	-	-	-	-
-	-	-	-	التربية الخاصة - فكريه - إبتدائي	2	5	4	1

الخدمات العامة

كهرباء عامة - هاتف - هاتف نقال - شبكة إنترنت

السوسيه

نوع الطريق			الاتجاه	البعد عن المركز	عدد السكان لعام 1431 هـ	
وعر	سهل	اسفلت			سعودي	غير سعودي
-	10 كم	20 كم	غرب	30 كم	480	17
اسفلت: 20 كم سهل: 10 كم			نوع الطريق	السويرقيه	أقرب مدينة أو قرية بها مركز رعاية	
اسفلت: 99 كم سهل: 10 كم			نوع الطريق	مهد الذهب	أقرب مدينة يوجد بها مستشفى	

الخدمات التعليمية

إناث				نوع التعليم	ذكور			
المعلمات	الطالبات	الفصول	المدارس		المعلمين	الطلاب	الفصول	المدارس
5	69	6	1	إبتدائي عام	10	113	6	1
6	32	3	1	متوسط عا	11	79	3	1
1	8	1	1	محو امية	-	-	-	-

الخدمات العامة

كهرباء عامة - هاتف نقال

حازم والشريفه

نوع الطريق			الاتجاه	البعد عن المركز	عدد السكان لعام 1431 هـ	
وعر	سهل	اسفلت			سعودي	غير سعودي
-	-	25 كم	غرب	25 كم	537	83
اسفلت: 25 كم			نوع الطريق	السويرقيه	أقرب مدينة أو قرية بها مركز رعاية	
اسفلت: 84 كم			نوع الطريق	مهد الذهب	أقرب مدينة يوجد بها مستشفى	

الخدمات التعليمية

إناث				نوع التعليم	ذكور			
المعلمات	الطالبات	الفصول	المدارس		المعلمين	الطلاب	الفصول	المدارس
9	39	9	1	ابتدائي عام	9	40	6	1
5	6	2	1	محو امية	-	-	-	-

الخدمات العامة

كهرباء عامة - هاتف نقال - شبكة إنترنت

المسرحية

نوع الطريق			الاتجاه	عدد السكان لعام 1431 هـ		
وعر	سهل	اسفلت		سعودي	غير سعودي	مجموع
-	-	45 كم	شرق	45 كم	11	243
اسفلت: 20 كم			نوع الطريق	البعد 20 كم	صفينه	أقرب مدينة أو قرية بها مركز رعاية
اسفلت: 55 كم			نوع الطريق	البعد 55 كم	مهد الذهب	أقرب مدينة يوجد بها مستشفى

الخدمات التعليمية

إناث				نوع التعليم	ذكور			
المعلمات	الطالبات	الفصول	المدارس		المعلمين	الطلاب	الفصول	المدارس
10	56	6	1	ابتدائي عام	11	40	6	1
9	21	2	1	متوسط عام	8	35	3	1

الخدمات العامة

كهرباء عامة

مركز اران

الصلحانية

نوع الطريق			الاتجاه	البعد عن المحافظة	عدد السكان لعام 1431 هـ	
وعر	سهل	اسفلت			سعودي	غير سعودي
-	-	90 كم	جنوب	90 كم	159	591
اسفلت: 90 كم			نوع الطريق	البعد 90 كم	مهد الذهب	أقرب مدينة يوجد بها مستشفى

الخدمات التعليمية

إناث				نوع التعليم	ذكور			
المعلمات	الطالبات	الفصول	المدارس		المعلمين	الطلاب	الفصول	المدارس
4	22	2	1	رياض أطفال حكومي	-	-	-	-
14	110	6	1	ابتدائي عام	13	64	6	1
3	78	3	1	متوسط عام	10	98	4	1
18	101	3	1	ثانوي عام	17	133	6	1

الخدمات الصحية

الخدمات الصحية الأهلية					الخدمات الصحية الحكومية					
الأطباء	المستوصفات	الأطباء	الأسرة	المستشفيات	مراكز الإسعاف	الأطباء	مراكز الرعاية الصحية	الأطباء	الأسرة	المستشفيات
-	-	-	-	-	-	2	1	-	-	-

الخدمات العامة

مركز إداري - شرطة - بلدية - كهرباء عامة - قائم بأعمال بريد - هاتف - هاتف نقال - شبكة إنترنت

مشوقه

نوع الطريق			الاتجاه	البعد عن المركز	عدد السكان لعام 1431 هـ	
وعر	سهل	اسفلت			سعودي	غير سعودي
-	-	7 كم	شرق	7 كم	27	234
اسفلت: 7 كم			نوع الطريق	7 كم	الصلحانيه	أقرب مدينة أو قرية بها مركز رعاية
اسفلت: 100 كم			نوع الطريق	100 كم	مهد الذهب	أقرب مدينة يوجد بها مستشفى

الخدمات التعليمية

إناث				نوع التعليم	ذكور			
المعلمات	الطالبات	الفصول	المدارس		المعلمين	الطلاب	الفصول	المدارس
9	41	6	1	إبتدائي عام	9	39	6	1
11	20	2	1	متوسط عام	-	-	-	-

الخدمات العامة

كهرباء عامة - هاتف نقال - شبكة إنترنت -

البراقية

نوع الطريق			الاتجاه	البعد عن المركز	عدد السكان لعام 1431 هـ	
وعر	سهل	اسفلت			سعودي	غير سعودي
-	-	9 كم	جنوب غرب	9 كم	45	234
اسفلت: 9 كم			نوع الطريق	9 كم	الصلحانيه	أقرب مدينة أو قرية بها مركز رعاية
اسفلت: 97 كم			نوع الطريق	97 كم	مهد الذهب	أقرب مدينة يوجد بها مستشفى

الخدمات التعليمية

إناث				نوع التعليم	ذكور			
المعلمات	الطالبات	الفصول	المدارس		المعلمين	الطلاب	الفصول	المدارس
9	35	5	1	إبتدائي عام	11	40	6	1
3	10	2	1	محو امية	-	-	-	-

الخدمات العامة

كهرباء عامة - هاتف نقال

النبيعيه

نوع الطريق			الاتجاه	البعد عن المركز	عدد السكان لعام 1431 هـ	
وعر	سهل	اسفلت			سعودي	غير سعودي
-	-	7 كم	غرب	7 كم	5	191
اسفلت: 7 كم			نوع الطريق	7 كم	الصلحانيه	أقرب مدينة أو قرية بها مركز رعاية
اسفلت: 96 كم			نوع الطريق	96 كم	مهد الذهب	أقرب مدينة يوجد بها مستشفى

الخدمات التعليمية

إناث				نوع التعليم	ذكور			
المعلمات	الطالبات	الفصول	المدارس		المعلمين	الطلاب	الفصول	المدارس
-	-	-	-	إبتدائي عام	10	34	6	1

الخدمات العامة

كهرباء عامة - هاتف نقال

مركز صفينه

صفينه

نوع الطريق			الاتجاه	البعد عن المحافظة	عدد السكان لعام 1431 هـ	
وعر	سهل	اسفلت			سعودي	غير سعودي
-	-	60 كم	جنوب غرب	60 كم	860	137
اسفلت: 60 كم			نوع الطريق	البعد 60 كم	مهد الذهب	
أقرب مدينة يوجد بها مستشفى						

الخدمات التعليمية

إناث				نوع التعليم	ذكور			
المعلمات	الطالبات	الفصول	المدارس		المعلمين	الطلاب	الفصول	المدارس
11	79	6	1	ابتدائي عام	8	80	6	1
10	34	3	1	متوسط عام	9	37	3	1
11	68	4	1	ثانوي عام	11	78	3	1

الخدمات الصحية

الخدمات الصحية الأهلية					الخدمات الصحية الحكومية					
الأطباء	المستوصفات	الأطباء	الأسرة	المستشفيات	مراكز الإسعاف	الأطباء	مراكز الرعاية الصحية	الأطباء	الأسرة	المستشفيات
-	-	-	-	-	-	1	1	-	-	-

الخدمات العامة

مركز إداري - شرطة - مياه عامة - كهرباء عامة - مكتب بريد - هاتف - هاتف نقال - شبكة إنترنت
--

وادي بيضان

نوع الطريق			الاتجاه	البعد عن المركز	عدد السكان لعام 1431 هـ	
وعر	سهل	اسفلت			سعودي	غير سعودي
-	-	32 كم	جنوب غرب	32 كم	408	523
اسفلت: 32 كم			نوع الطريق	البعد 32 كم	صفينه	
اسفلت: 90 كم			نوع الطريق	البعد 90 كم	مهد الذهب	
أقرب مدينة أو قرية بها مركز رعاية						
أقرب مدينة يوجد بها مستشفى						

الخدمات التعليمية

إناث				نوع التعليم	ذكور			
المعلمات	الطالبات	الفصول	المدارس		المعلمين	الطلاب	الفصول	المدارس
6	12	3	1	ابتدائي عام	8	13	4	1

الخدمات العامة

كهرباء عامة - هاتف نقال

مركز ثرب

ثرب

نوع الطريق			الاتجاه	البعد عن المحافظة	عدد السكان لعام 1431 هـ	
وعر	سهل	اسفلت			سعودي	غير سعودي
-	-	160 كم	شمال شرق	160 كم	1794	494
اسفلت: 160 كم			نوع الطريق	البعد 160 كم	مهد الذهب	
أقرب مدينة يوجد بها مستشفى						

الخدمات التعليمية

إناث				نوع التعليم	ذكور			
المعلمات	الطالبات	الفصول	المدارس		المعلمين	الطلاب	الفصول	المدارس
0	2	1	1	رياض أطفال حكومي	-	-	-	-
16	129	7	1	ابتدائي عام	8	97	6	1
8	68	3	1	متوسط عام	12	81	4	1
14	84	3	1	ثانوي عام	12	116	5	1
3	8	2	1	محو أمية	-	-	-	-

الخدمات الصحية

الخدمات الصحية الأهلية				الخدمات الصحية الحكومية						
الأطباء	المستوصفات	الأطباء	الأسرة	المستشفيات	مراكز الإسعاف	الأطباء	مراكز الرعاية الصحية	الأطباء	الأسرة	المستشفيات
-	-	-	-	-	-	1	1	-	-	-

الخدمات العامة

مركز إداري - شرطة - بلدية - كهرباء عامة - قائم بأعمال بريد - هاتف - هاتف نقال - شبكة إنترنت

رشيدة

نوع الطريق			الاتجاه	البعد عن المركز	عدد السكان لعام 1431 هـ		
وعر	سهل	اسفلت			غير سعودي	سعودي	
-	-	60 كم	جنوب	60 كم	2	110	
اسفلت: 60 كم			نوع الطريق	60 كم	البعـد	ثرب	أقرب مدينة أو قرية بها مركز رعاية
اسفلت: 80 كم			نوع الطريق	80 كم	البعـد	مهد الذهب	أقرب مدينة يوجد بها مستشفى

الخدمات التعليمية

إناث				نوع التعليم	ذكور			
المعلمات	الطالبات	الفصول	المدارس		المعلمين	الطلاب	الفصول	المدارس
-	-	-	-	إبتدائي عام	8	6	3	1

العشاي

نوع الطريق			الاتجاه	البعد عن المركز	عدد السكان لعام 1431 هـ		
وعر	سهل	اسفلت			غير سعودي	سعودي	
-	20 كم	30 كم	جنوب شرق	50 كم	19	193	
اسفلت: 30 كم سهل: 20 كم			نوع الطريق	50 كم	البعـد	ثرب	أقرب مدينة أو قرية بها مركز رعاية
اسفلت: 100 كم سهل: 20 كم			نوع الطريق	120 كم	البعـد	مهد الذهب	أقرب مدينة يوجد بها مستشفى

الخدمات التعليمية

إناث				نوع التعليم	ذكور			
المعلمات	الطالبات	الفصول	المدارس		المعلمين	الطلاب	الفصول	المدارس
6	5	3	1	إبتدائي عام	5	6	4	1

الخدمات العامة

كهرباء عامة - هاتف - هاتف نقال

الهميجه

نوع الطريق			الاتجاه	البعد عن المركز	عدد السكان لعام 1431 هـ		
وعر	سهل	اسفلت			غير سعودي	سعودي	
-	-	15 كم	شمال شرق	15 كم	44	554	
اسفلت: 175 كم			نوع الطريق	175 كم	البعـد	مهد الذهب	أقرب مدينة يوجد بها مستشفى

الخدمات التعليمية

إناث				نوع التعليم	ذكور			
المعلمات	الطالبات	الفصول	المدارس		المعلمين	الطلاب	الفصول	المدارس
9	35	7	1	إبتدائي عام	7	56	6	1
11	30	3	1	متوسط عام	9	30	3	1

الخدمات الصحية

الخدمات الصحية الأهلية					الخدمات الصحية الحكومية					
الأطباء	المستوصفات	الأطباء	الأسرة	المستشفيات	مراكز الإسعاف	الأطباء	مراكز الرعاية الصحية	الأطباء	الأسرة	المستشفيات
-	-	-	-	-	-	1	1	-	-	-

الخدمات العامة

كهرباء عامة - هاتف - هاتف نقال - شبكة إنترنت -
--

الجاسر

نوع الطريق			الاتجاه	البعد عن المركز	عدد السكان لعام 1431 هـ		
وعر	سهل	اسفلت			غير سعودي	سعودي	
-	-	30 كم	جنوب	30 كم	42	186	
اسفلت: 100 كم			نوع الطريق	100 كم	البعد	مهد الذهب	أقرب مدينة يوجد بها مستشفى

الخدمات التعليمية

إناث				نوع التعليم	ذكور			
المعلمات	الطالبات	الفصول	المدارس		المعلمين	الطلاب	الفصول	المدارس
8	39	5	1	إبتدائي عام	10	44	6	1
11	35	3	1	متوسط عام	9	36	3	1
-	-	-	-	ثانوي عام	9	40	3	1
3	12	2	1	محو امية	-	-	-	-

الخدمات الصحية

الخدمات الصحية الأهلية					الخدمات الصحية الحكومية					
الأطباء	المستوصفات	الأطباء	الأسرة	المستشفيات	مراكز الإسعاف	الأطباء	مراكز الرعاية الصحية	الأطباء	الأسرة	المستشفيات
-	-	-	-	-	-	1	1	-	-	-

الخدمات العامة

كهرباء عامة - هاتف - هاتف نقال - شبكة إنترنت -
--

العقيلة

نوع الطريق			الاتجاه	البعد عن المركز	عدد السكان لعام 1431 هـ		
وعر	سهل	اسفلت			غير سعودي	سعودي	
-	63 كم	-	شمال شرق	63 كم	23	468	
سهل: 63 كم			نوع الطريق	63 كم	البعد	ثرب	أقرب مدينة أو قرية بها مركز رعاية
سهل: 40 كم			نوع الطريق	40 كم	البعد	الحسو	أقرب مدينة يوجد بها مستشفى

الخدمات التعليمية

إناث				نوع التعليم	ذكور			
المعلمات	الطالبات	الفصول	المدارس		المعلمين	الطلاب	الفصول	المدارس
8	9	2	1	إبتدائي عام	6	15	5	1
-	-	-	-	متوسط عام	5	15	3	1

الخدمات العامة

كهرباء عامة - هاتف - هاتف نقال

فجيج الفيضه

نوع الطريق			الاتجاه	البعد عن المركز	عدد السكان لعام 1431 هـ	
وعر	سهل	اسفلت			سعودي	غير سعودي
-	7 كم	28 كم	غرب	35 كم	2	362
اسفلت: 28 كم سهل: 7 كم			نوع الطريق	35 كم	ثرب	أقرب مدينة أو قرية بها مركز رعاية
اسفلت: 53 كم سهل: 7 كم			نوع الطريق	60 كم	الحسو	أقرب مدينة يوجد بها مستشفى

الخدمات التعليمية

إناث				نوع التعليم	ذكور			
المعلمات	الطالبات	الفصول	المدارس		المعلمين	الطلاب	الفصول	المدارس
11	21	5	1	إبتدائي عام	9	17	4	1

الخدمات العامة

كهرباء عامة

بنر اليوسفيه

نوع الطريق			الاتجاه	البعد عن المركز	عدد السكان لعام 1431 هـ	
وعر	سهل	اسفلت			سعودي	غير سعودي
-	30 كم	-	شرق	30 كم	11	53
سهل: 30 كم			نوع الطريق	30 كم	ثرب	أقرب مدينة أو قرية بها مركز رعاية
اسفلت: 160 كم سهل: 30 كم			نوع الطريق	190 كم	مهد الذهب	أقرب مدينة يوجد بها مستشفى

الخدمات التعليمية

إناث				نوع التعليم	ذكور			
المعلمات	الطالبات	الفصول	المدارس		المعلمين	الطلاب	الفصول	المدارس
8	12	4	1	إبتدائي عام	8	15	5	1

الخدمات العامة

كهرباء عامة

بنر غميص (ام المدايغ)

نوع الطريق			الاتجاه	البعد عن المركز	عدد السكان لعام 1431 هـ	
وعر	سهل	اسفلت			سعودي	غير سعودي
-	-	25 كم	شمال شرق	25 كم	7	221
اسفلت: 25 كم			نوع الطريق	25 كم	ثرب	أقرب مدينة أو قرية بها مركز رعاية
اسفلت: 185 كم			نوع الطريق	185 كم	مهد الذهب	أقرب مدينة يوجد بها مستشفى

الخدمات التعليمية

إناث				نوع التعليم	ذكور			
المعلمات	الطالبات	الفصول	المدارس		المعلمين	الطلاب	الفصول	المدارس
8	11	4	1	إبتدائي عام	9	17	4	1

الخدمات العامة

كهرباء عامة - هاتف نقال

الطويلة

نوع الطريق			الاتجاه	البعد عن المركز	عدد السكان لعام 1431 هـ		
وعر	سهل	اسفلت			سعودي	غير سعودي	
-	20 كم	-	غرب	20 كم	28	254	
سهل: 20 كم			نوع الطريق	20 كم	البعد	ثرب	أقرب مدينة أو قرية بها مركز رعاية
اسفلت: 160 كم سهل: 20 كم			نوع الطريق	180 كم	البعد	مهد الذهب	أقرب مدينة يوجد بها مستشفى

الخدمات التعليمية

إناث				نوع التعليم	ذكور			
المعلمات	الطالبات	الفصول	المدارس		المعلمين	الطلاب	الفصول	المدارس
-	-	-	-	إبتدائي عام	10	19	6	1

الخدمات العامة

كهرباء عامة - هاتف نقال

بنر مسعف الذكوره

نوع الطريق			الاتجاه	البعد عن المركز	عدد السكان لعام 1431 هـ		
وعر	سهل	اسفلت			سعودي	غير سعودي	
-	18 كم	30 كم	شرق	48 كم	7	218	
سهل: 30 كم			نوع الطريق	30 كم	البعد	الهميجه	أقرب مدينة أو قرية بها مركز رعاية
اسفلت: 190 كم سهل: 18 كم			نوع الطريق	208 كم	البعد	مهد الذهب	أقرب مدينة يوجد بها مستشفى

الخدمات التعليمية

إناث				نوع التعليم	ذكور			
المعلمات	الطالبات	الفصول	المدارس		المعلمين	الطلاب	الفصول	المدارس
12	22	10	1	إبتدائي عام	10	28	6	1
1	1	1	1	التربيه الخاصه - نور - إبتدائي	-	-	-	-

الخدمات العامة

كهرباء عامة

مركز الحره

الغاشيه

نوع الطريق			الاتجاه	البعد عن المحافظة	عدد السكان لعام 1431 هـ		
وعر	سهل	اسفلت			سعودي	غير سعودي	
20 كم	-	120 كم	جنوب غرب	140 كم	22	456	
اسفلت: 120 كم وعر: 20 كم			نوع الطريق	140 كم	البعد	مهد الذهب	أقرب مدينة يوجد بها مستشفى

الخدمات التعليمية

إناث				نوع التعليم	ذكور			
المعلمات	الطالبات	الفصول	المدارس		المعلمين	الطلاب	الفصول	المدارس
10	46	7	1	إبتدائي عام	9	49	6	1
14	33	3	1	متوسط عام	7	22	3	1
-	-	-	-	محو اميه	0	10	2	1

الخدمات الصحية

الخدمات الصحية الأهلية					الخدمات الصحية الحكومية					
الأطباء	المستوصفات	الأطباء	الأسرة	المستشفيات	مراكز الإسعاف	الأطباء	مراكز الرعاية الصحية	الأطباء	الأسرة	المستشفيات
-	-	-	-	-	-	1	1	-	-	-

الخدمات العامة

مركز إداري - كهرباء عامة - هاتف - هاتف نقال - شبكة إنترنت

انبوان

نوع الطريق			الاتجاه	البعد عن المركز	عدد السكان لعام 1431 هـ		
وعر	سهل	اسفلت			سعودي	غير سعودي	
25 كم	-	-	غرب	25 كم	24	645	
وعر: 25 كم			نوع الطريق	25 كم	البعد	الغاشيه	أقرب مدينة أو قرية بها مركز رعاية
اسفلت: 120 كم وعر: 45 كم			نوع الطريق	165 كم	البعد	مهد الذهب	أقرب مدينة يوجد بها مستشفى

الخدمات التعليمية

إناث				نوع التعليم	ذكور			
المعلمات	الطالبات	الفصول	المدارس		المعلمين	الطلاب	الفصول	المدارس
9	68	9	1	ابتدائي عام	9	76	6	1
3	33	1	1	متوسط عام	5	34	3	1
3	32	3	1	محو امية	-	-	-	-

الخدمات العامة

كهرباء عامة - هاتف نقال

مركز حاذه

حاذه

نوع الطريق			الاتجاه	البعد عن المحافظة	عدد السكان لعام 1431 هـ		
وعر	سهل	اسفلت			سعودي	غير سعودي	
-	-	130 كم	جنوب غرب	130 كم	35	332	
اسفلت: 130 كم			نوع الطريق	130 كم	البعد	مهد الذهب	أقرب مدينة يوجد بها مستشفى

الخدمات التعليمية

إناث				نوع التعليم	ذكور			
المعلمات	الطالبات	الفصول	المدارس		المعلمين	الطلاب	الفصول	المدارس
9	14	6	1	ابتدائي عام	9	25	6	1
9	18	3	1	متوسط عام	-	-	-	-

الخدمات الصحية

الخدمات الصحية الأهلية					الخدمات الصحية الحكومية					
الأطباء	المستوصفات	الأطباء	الأسرة	المستشفيات	مراكز الإسعاف	الأطباء	مراكز الرعاية الصحية	الأطباء	الأسرة	المستشفيات
-	-	-	-	-	-	1	1	-	-	-

الخدمات العامة

مركز إداري - كهرباء عامة - مكتب بريد - قائم بأعمال بريد - هاتف - هاتف نقال - شبكة إنترنت
--

ام الغيران

نوع الطريق			الاتجاه	البعد عن المركز	عدد السكان لعام 1431 هـ		
وعر	سهل	اسفلت			سعودي	غير سعودي	
25 كم	20 كم	-	شمال شرق	45 كم	16	372	
سهل: 20 كم وعر: 25 كم			نوع الطريق	45 كم	البعد	حاذه	أقرب مدينة أو قرية بها مركز رعاية
اسفلت: 40 كم سهل: 20 كم وعر: 25 كم			نوع الطريق	85 كم	البعد	مهد الذهب	أقرب مدينة يوجد بها مستشفى

الخدمات التعليمية

إناث				نوع التعليم	ذكور			
المعلمات	الطالبات	الفصول	المدارس		المعلمين	الطلاب	الفصول	المدارس
9	29	4	1	إبتدائي عام	7	18	5	1
14	4	1	1	متوسط عا	8	13	3	1
1	5	2	1	محو امية	-	-	-	-

الخدمات العامة

كهرباء عامة - هاتف نقال

الحيل المحاجر (مشرفه)

نوع الطريق			الاتجاه	البعد عن المركز	عدد السكان لعام 1431 هـ		
وعر	سهل	اسفلت			غير سعودي	سعودي	
-	-	23 كم	غرب	23 كم	26	224	
اسفلت: 140 كم وعر: 23 كم			نوع الطريق	كم	البعد	مهد الذهب	أقرب مدينة يوجد بها مستشفى

الخدمات التعليمية

إناث				نوع التعليم	ذكور			
المعلمات	الطالبات	الفصول	المدارس		المعلمين	الطلاب	الفصول	المدارس
18	31	6	1	إبتدائي عام	10	36	6	1

الخدمات الصحية

الخدمات الصحية الأهلية					الخدمات الصحية الحكومية					
الأطباء	المستوصفات	الأطباء	الأسرة	المستشفيات	مراكز الإسعاف	الأطباء	مراكز الرعاية الصحية	الأطباء	الأسرة	المستشفيات
-	-	-	-	-	-	1	1	-	-	-

الخدمات العامة

كهرباء عامة

مركز العمق

العمق

نوع الطريق			الاتجاه	البعد عن المحافظة	عدد السكان لعام 1431 هـ		
وعر	سهل	اسفلت			غير سعودي	سعودي	
-	-	65 كم	شمال شرق	65 كم	185	1198	
اسفلت: 65 كم			نوع الطريق	65 كم	البعد	مهد الذهب	أقرب مدينة يوجد بها مستشفى

الخدمات التعليمية

إناث				نوع التعليم	ذكور			
المعلمات	الطالبات	الفصول	المدارس		المعلمين	الطلاب	الفصول	المدارس
2	16	2	1	رياض أطفال حكومي	-	-	-	-
7	102	6	1	إبتدائي عام	12	111	6	1
8	64	3	1	متوسط عام	10	62	3	1
17	78	3	1	ثانوي عام	11	88	3	1
1	12	2	1	محو امية	-	-	-	-

الخدمات الصحية

الخدمات الصحية الأهلية					الخدمات الصحية الحكومية					
الأطباء	المستوصفات	الأطباء	الأسرة	المستشفيات	مراكز الإسعاف	الأطباء	مراكز الرعاية الصحية	الأطباء	الأسرة	المستشفيات
-	-	-	-	-	-	1	1	-	-	-

الخدمات العامة

مركز إداري - خدمة إجتماعية - شرطة - كهرباء عامة - قائم بأعمال بريد - هاتف

بدايع الهراسين (مطير)

نوع الطريق	الاتجاه	البعد عن المركز	عدد السكان لعام 1431 هـ	
			سعودي	غير سعودي
اسفلت 15 كم	شرق	35 كم	140	3
سهل 20 كم				
وعر -				
اسفلت: 15 كم سهل: 20 كم	نوع الطريق	35 كم	العمق	أقرب مدينة أو قرية بها مركز رعاية
اسفلت: 80 كم سهل: 20 كم	نوع الطريق	100 كم	المهد الذهب	أقرب مدينة يوجد بها مستشفى

الخدمات التعليمية

نوع التعليم	ذكور			
	المعلمين	الطلاب	الفصول	المدارس
ابتدائي عام	9	39	6	1
متوسط عام	9	15	3	1

الخدمات العامة

كهرباء عامة

المندسه

نوع الطريق	الاتجاه	البعد عن المركز	عدد السكان لعام 1431 هـ	
			سعودي	غير سعودي
اسفلت 32 كم	شمال شرق	32 كم	223	7
سهل -				
وعر -				
اسفلت: 32 كم	نوع الطريق	32 كم	العمق	أقرب مدينة أو قرية بها مركز رعاية
اسفلت: 97 كم	نوع الطريق	97 كم	المهد الذهب	أقرب مدينة يوجد بها مستشفى

الخدمات التعليمية

نوع التعليم	ذكور			
	المعلمين	الطلاب	الفصول	المدارس
ابتدائي عام	10	33	6	1
متوسط عام	7	19	3	1

الخدمات العامة

كهرباء عامة - هاتف نقال

المحتجبه (ذات الركب)

نوع الطريق	الاتجاه	البعد عن المركز	عدد السكان لعام 1431 هـ	
			سعودي	غير سعودي
اسفلت -	شرق	35 كم	112	11
سهل 35 كم				
وعر -				
سهل: 35 كم	نوع الطريق	35 كم	العمق	أقرب مدينة أو قرية بها مركز رعاية
اسفلت: 65 كم سهل: 35 كم	نوع الطريق	100 كم	المهد الذهب	أقرب مدينة يوجد بها مستشفى

الخدمات التعليمية

نوع التعليم	ذكور			
	المعلمين	الطلاب	الفصول	المدارس
ابتدائي عام	8	13	5	1

الخدمات العامة

كهرباء عامة

مركز الاصحير

الاصحير

نوع الطريق			الاتجاه	البعد عن المحافظة	عدد السكان لعام 1431 هـ	
وعر	سهل	اسفلت			سعودي	غير سعودي
-	-	150 كم	جنوب	150 كم	13	610
اسفلت: 150 كم			نوع الطريق	150 كم	البعد	مهد الذهب
أقرب مدينة يوجد بها مستشفى						

الخدمات التعليمية

إناث				نوع التعليم	ذكور			
المعلمات	الطالبات	الفصول	المدارس		المعلمين	الطلاب	الفصول	المدارس
10	35	7	1	ابتدائي عام	6	45	6	1
7	43	3	1	متوسط عام	10	42	3	1
16	62	4	1	ثانوي عام	-	-	-	-

الخدمات الصحية

الخدمات الصحية الأهلية					الخدمات الصحية الحكومية					
الأطباء	المستوصفات	الأطباء	الأسرة	المستشفيات	مراكز الإسعاف	الأطباء	مراكز الرعاية الصحية	الأطباء	الأسرة	المستشفيات
-	-	-	-	-	-	1	1	-	-	-

الخدمات العامة

مركز إداري - كهرباء عامة - هاتف نقال

مركز المويهيه

المويهيه

نوع الطريق			الاتجاه	البعد عن المحافظة	عدد السكان لعام 1431 هـ	
وعر	سهل	اسفلت			سعودي	غير سعودي
-	-	70 كم	جنوب شرق	70 كم	32	647
اسفلت: 70 كم			نوع الطريق	70 كم	البعد	مهد الذهب
أقرب مدينة يوجد بها مستشفى						

الخدمات التعليمية

إناث				نوع التعليم	ذكور			
المعلمات	الطالبات	الفصول	المدارس		المعلمين	الطلاب	الفصول	المدارس
12	65	6	1	ابتدائي عام	8	76	6	1
11	27	3	1	متوسط عام	11	43	3	1
-	-	-	-	محو امية	0	6	1	1

الخدمات الصحية

الخدمات الصحية الأهلية					الخدمات الصحية الحكومية					
الأطباء	المستوصفات	الأطباء	الأسرة	المستشفيات	مراكز الإسعاف	الأطباء	مراكز الرعاية الصحية	الأطباء	الأسرة	المستشفيات
-	-	-	-	-	-	1	1	-	-	-

الخدمات العامة

مركز إداري - كهرباء عامة - هاتف - هاتف نقال - شبكة إنترنت

الرقابيه

نوع الطريق			الاتجاه	البعد عن المركز	عدد السكان لعام 1431 هـ	
وعر	سهل	اسفلت			سعودي	غير سعودي
-	-	18 كم	شمال غرب	18 كم	59	871
اسفلت: 50 كم			نوع الطريق	50 كم	البعد	مهد الذهب
أقرب مدينة يوجد بها مستشفى						

الخدمات التعليمية

إناث				نوع التعليم	ذكور			
المعلمات	الطالبات	الفصول	المدارس		المعلمين	الطلاب	الفصول	المدارس
10	91	6	1	إبتدائي عام	9	65	6	1
6	41	4	1	متوسط عام	4	48	3	1
13	90	5	1	ثانوي عام	16	99	3	1

الخدمات الصحية

الخدمات الصحية الأهلية					الخدمات الصحية الحكومية					
الأطباء	المستوصفات	الأطباء	الأسرة	المستشفيات	مراكز الإسعاف	الأطباء	مراكز الرعاية الصحية	الأطباء	الأسرة	المستشفيات
-	-	-	-	-	-	1	1	-	-	-

الخدمات العامة

كهرباء عامة - هاتف - هاتف نقال - شبكة إنترنت
--

عنيزه

نوع الطريق			الاتجاه	البعد عن المركز	عدد السكان لعام 1431 هـ	
وعر	سهل	اسفلت			سعودي	غير سعودي
-	26 كم	-	غرب	26 كم	17	183
سهل: 26 كم			نوع الطريق	26 كم	المويهيه	أقرب مدينة أو قرية بها مركز رعاية
اسفلت: 70 كم			نوع الطريق	96 كم	مهد الذهب	أقرب مدينة يوجد بها مستشفى

الخدمات التعليمية

إناث				نوع التعليم	ذكور			
المعلمات	الطالبات	الفصول	المدارس		المعلمين	الطلاب	الفصول	المدارس
8	25	4	1	إبتدائي عام	10	26	6	1

الخدمات العامة

كهرباء عامة

الضبيعه

نوع الطريق			الاتجاه	البعد عن المركز	عدد السكان لعام 1431 هـ	
وعر	سهل	اسفلت			سعودي	غير سعودي
-	26 كم	-	غرب	26 كم	23	435
سهل: 26 كم			نوع الطريق	26 كم	المويهيه	أقرب مدينة أو قرية بها مركز رعاية
اسفلت: 70 كم			نوع الطريق	96 كم	مهد الذهب	أقرب مدينة يوجد بها مستشفى

الخدمات التعليمية

إناث				نوع التعليم	ذكور			
المعلمات	الطالبات	الفصول	المدارس		المعلمين	الطلاب	الفصول	المدارس
10	30	5	1	إبتدائي عام	7	38	6	1
9	15	3	1	متوسط عام	10	19	3	1

الخدمات العامة

كهرباء عامة

مركز الصعبيه

الصعبيه

نوع الطريق			الاتجاه	البعد عن المحافظة	عدد السكان لعام 1431 هـ	
وعر	سهل	اسفلت			سعودي	غير سعودي
-	-	70 كم	غرب	70 كم	319	97
اسفلت: 70 كم			نوع الطريق	70 كم	البعد	مهد الذهب
أقرب مدينة يوجد بها مستشفى						

الخدمات التعليمية

إناث				نوع التعليم	ذكور			
المعلمات	الطالبات	الفصول	المدارس		المعلمين	الطلاب	الفصول	المدارس
10	121	6	1	ابتدائي عام	12	115	6	1
8	49	3	1	متوسط عام	5	61	3	1
16	45	3	1	ثانوي عام	12	58	3	1
-	-	-	-	التربية الخاصة - نور - ابتدائي	3	5	2	1

الخدمات الصحية

الخدمات الصحية الأهلية				الخدمات الصحية الحكومية						
الأطباء	المستوصفات	الأطباء	الأسرة	المستشفيات	مراكز الإسعاف	الأطباء	مراكز الرعاية الصحية	الأطباء	الأسرة	المستشفيات
-	-	-	-	-	-	1	1	-	-	-

الخدمات العامة

مركز إداري - شرطة - كهرباء عامة - هاتف - هاتف نقال - شبكة إنترنت
--

سهله المزرع

نوع الطريق			الاتجاه	البعد عن المركز	عدد السكان لعام 1431 هـ	
وعر	سهل	اسفلت			سعودي	غير سعودي
18 كم	-	40 كم	شمال	58 كم	336	29
سهل: 20 كم			نوع الطريق	20 كم	الضميريه	أقرب مدينة أو قرية بها مركز رعاية
اسفلت: 112 كم وعر: 18 كم			نوع الطريق	130 كم	البعد	مهد الذهب
أقرب مدينة يوجد بها مستشفى						

الخدمات التعليمية

إناث				نوع التعليم	ذكور			
المعلمات	الطالبات	الفصول	المدارس		المعلمين	الطلاب	الفصول	المدارس
7	19	5	1	ابتدائي عام	10	23	6	1

الخدمات العامة

كهرباء عامة

خنقة المزرع

نوع الطريق			الاتجاه	البعد عن المركز	عدد السكان لعام 1431 هـ	
وعر	سهل	اسفلت			سعودي	غير سعودي
18 كم	-	20 كم	شمال شرق	38 كم	384	6
سهل: 30 كم			نوع الطريق	30 كم	الضميريه	أقرب مدينة أو قرية بها مركز رعاية
اسفلت: 76 كم سهل: 30 كم			نوع الطريق	106 كم	البعد	مهد الذهب
أقرب مدينة يوجد بها مستشفى						

الخدمات التعليمية

إناث				نوع التعليم	ذكور			
المعلمات	الطالبات	الفصول	المدارس		المعلمين	الطلاب	الفصول	المدارس
5	23	5	1	ابتدائي عام	9	23	6	1
-	-	-	-	متوسط عام	8	16	3	1

الخدمات العامة

كهرياء عامة

مركز هيباء

هيباء

نوع الطريق			الاتجاه	البعد عن المحافظة	عدد السكان لعام 1431 هـ		
وعر	سهل	اسفلت			سعودي	غير سعودي	
-	-	80 كم	غرب	80 كم	32	601	
سفلت: 80 كم			نوع الطريق	80 كم	البعد	مهد الذهب	أقرب مدينة يوجد بها مستشفى

الخدمات التعليمية

إناث				نوع التعليم	ذكور			
المعلمات	الطالبات	الفصول	المدارس		المعلمين	الطلاب	الفصول	المدارس
10	47	6	1	ابتدائي عام	9	47	6	1
9	14	3	1	متوسط عام	10	23	3	1

الخدمات الصحية

الخدمات الصحية الأهلية					الخدمات الصحية الحكومية					
الأطباء	المستوصفات	الأطباء	الأسرة	المستشفيات	مراكز الإسعاف	الأطباء	مراكز الرعاية الصحية	الأطباء	الأسرة	المستشفيات
-	-	-	-	-	-	1	1	-	-	-

الخدمات العامة

مركز إداري - كهرياء عامة

مركز القويعة

القويعة

نوع الطريق			الاتجاه	البعد عن المحافظة	عدد السكان لعام 1431 هـ		
وعر	سهل	اسفلت			سعودي	غير سعودي	
-	-	45 كم	شرق	45 كم	78	885	
سفلت: 45 كم			نوع الطريق	45 كم	البعد	مهد الذهب	أقرب مدينة يوجد بها مستشفى

الخدمات التعليمية

إناث				نوع التعليم	ذكور			
المعلمات	الطالبات	الفصول	المدارس		المعلمين	الطلاب	الفصول	المدارس
8	112	6	1	ابتدائي عام	13	84	6	1
8	64	3	1	متوسط عام	5	56	3	1
12	60	5	1	ثانوي عام	15	62	3	1
4	4	2	1	محو أمية	0	5	1	1

الخدمات الصحية

الخدمات الصحية الأهلية					الخدمات الصحية الحكومية					
الأطباء	المستوصفات	الأطباء	الأسرة	المستشفيات	مراكز الإسعاف	الأطباء	مراكز الرعاية الصحية	الأطباء	الأسرة	المستشفيات
-	-	-	-	-	-	1	1	-	-	-

الخدمات العامة

مركز إداري - كهرياء عامة - هاتف - هاتف نقال - شبكة إنترنت

مركز الهراره

الهراره

نوع الطريق			الاتجاه	البعد عن المحافظة	عدد السكان لعام 1431 هـ		
وعر	سهل	اسفلت			سعودي	غير سعودي	
-	-	65 كم	شمال غرب	65 كم	11	333	
سفلت: 65 كم			نوع الطريق	65 كم	البعد	مهد الذهب	أقرب مدينة يوجد بها مستشفى

الخدمات التعليمية

إناث				نوع التعليم	ذكور			
المعلمات	الطالبات	الفصول	المدارس		المعلمين	الطلاب	الفصول	المدارس
9	43	6	1	ابتدائي عام	10	44	6	1
-	-	-	-	متوسط عام	10	18	3	1
2	9	2	1	محو امية	-	-	-	-

الخدمات الصحية

الخدمات الصحية الأهلية					الخدمات الصحية الحكومية					
الأطباء	المستوصفات	الأطباء	الأسرة	المستشفيات	مراكز الإسعاف	الأطباء	مراكز الرعاية الصحية	الأطباء	الأسرة	المستشفيات
-	-	-	-	-	-	1	1	-	-	-

الخدمات العامة

مركز إداري - كهرباء عامة - هاتف نقال - شبكة إنترنت
--

مركز السريحية

السريحية

نوع الطريق			الاتجاه	البعد عن المحافظة	عدد السكان لعام 1431 هـ		
وعر	سهل	اسفلت			غير سعودي	سعودي	
-	-	230 كم	شرق	230 كم	52	664	
اسفلت: 130 كم			نوع الطريق	130 كم	البعد	مهد الذهب	أقرب مدينة يوجد بها مستشفى

الخدمات التعليمية

إناث				نوع التعليم	ذكور			
المعلمات	الطالبات	الفصول	المدارس		المعلمين	الطلاب	الفصول	المدارس
16	62	6	1	ابتدائي عام	13	81	6	1
10	36	3	1	متوسط عام	8	27	3	1
-	-	-	-	ثانوي عام	8	34	3	1
4	3	1	1	محو امية	-	-	-	-

الخدمات الصحية

الخدمات الصحية الأهلية					الخدمات الصحية الحكومية					
الأطباء	المستوصفات	الأطباء	الأسرة	المستشفيات	مراكز الإسعاف	الأطباء	مراكز الرعاية الصحية	الأطباء	الأسرة	المستشفيات
-	-	-	-	-	-	1	1	-	-	-

الخدمات العامة

مركز إداري - كهرباء عامة - هاتف - هاتف نقال - شبكة إنترنت

مركز الرويضة

الرويضة

نوع الطريق			الاتجاه	البعد عن المحافظة	عدد السكان لعام 1431 هـ		
وعر	سهل	اسفلت			غير سعودي	سعودي	
-	-	100 كم	غرب	100 كم	35	547	
اسفلت: 100 كم			نوع الطريق	100 كم	البعد	مهد الذهب	أقرب مدينة يوجد بها مستشفى

الخدمات التعليمية

إناث				نوع التعليم	ذكور			
المعلمات	الطالبات	الفصول	المدارس		المعلمين	الطلاب	الفصول	المدارس
10	59	6	1	ابتدائي عام	10	79	6	1
12	30	3	1	متوسط عام	9	44	3	1

الخدمات الصحية

الخدمات الصحية الأهلية					الخدمات الصحية الحكومية					
الأطباء	المستوصفات	الأطباء	الأسرة	المستشفيات	مراكز الإسعاف	الأطباء	مراكز الرعاية الصحية	الأطباء	الأسرة	المستشفيات
-	-	-	-	-	-	1	1	-	-	-

الخدمات العامة

مركز إداري - كهرباء عامة - هاتف نقال - شبكة إنترنت
--

مركز الركنة

الركنة

نوع الطريق			الاتجاه	البعد عن المحافظة	عدد السكان لعام 1431 هـ		
وعر	سهل	اسفلت			سعودي	غير سعودي	
-	80 كم	-	شمال غرب	80 كم	4	207	
سهل: 20 كم			نوع الطريق	20 كم	البعد	الهراة	أقرب مدينة أو قرية بها مركز رعاية
اسفلت: 60 كم سهل: 20 كم			نوع الطريق	80 كم	البعد	مهد الذهب	أقرب مدينة يوجد بها مستشفى

الخدمات التعليمية

إناث				نوع التعليم	ذكور			
المعلمات	الطالبات	الفصول	المدارس		المعلمين	الطلاب	الفصول	المدارس
4	18	4	1	ابتدائي عام	6	11	4	1

الخدمات العامة

مركز إداري - كهرباء عامة



محافظة بدر



عدد المراكز الإدارية : 8

محافظة بدر

بدر

نوع الطريق			الاتجاه	البعد عن الإمارة	عدد السكان لعام 1431 هـ	
وعر	سهل	اسفلت			غير سعودي	سعودي
-	-	150 كم	جنوب غرب	150 كم	3904	25095

الخدمات التعليمية

إناث				نوع التعليم	ذكور			
المعلمات	الطالبات	الفصول	المدارس		المعلمين	الطلاب	الفصول	المدارس
13	104	5	2	رياض أطفال حكومي	-	-	-	-
19	265	18	3	رياض أطفال اهلي	-	-	-	-
157	1433	73	7	ابتدائي عام	108	1263	62	7
23	143	12	1	ابتدائي تحفيظ	21	321	14	1
84	629	28	4	متوسط عام	86	815	35	5
-	-	-	-	متوسط عام (ليلى)	0	83	3	1
9	49	3	1	متوسط تحفيظ	16	93	5	1
96	659	29	4	ثانوي عام	52	511	22	3
-	-	-	-	ثانوي عام (ليلى)	0	316	6	1
9	8	1	1	ثانوي تحفيظ	-	-	-	-
0	81	0	1	ثانوي عام مقررات	21	134	0	1
2	60	11	5	محو امية	0	5	1	1
-	-	-	-	التربية الخاصة - فكرية - ابتدائي	12	30	32	4

التعليم العالي

اعضاء هيئة التدريس		عدد الطلاب		نوع التعليم الجامعي	اسم الجامعة / الكلية
إناث	ذكور	إناث	ذكور		
5	6	186	50	فرع جامعة حكومية	فرع جامعة طيبة بمحافظة بدر

الخدمات الصحية

الخدمات الصحية الأهلية					الخدمات الصحية الحكومية					
الأطباء	المستوصفات	الأطباء	الأسرة	المستشفيات	مراكز الإسعاف	الأطباء	مراكز الرعاية الصحية	الأطباء	الأسرة	المستشفيات
19	4	-	-	-	1	5	2	37	50	1

الخدمات العامة

مركز إداري - دفاع مدني - فرع زراعي - خدمة إجتماعية - ضمان إجتماعي - محكمة - كتابة عدل - مركز هيئة - فرع أوقاف - أحوال مدنية - شرطة - مرور - بلدية - مياه عامة - كهرباء عامة - مكتب بريد - برق - هاتف - هاتف نقال - شبكة إنترنت - مكتب تربية بنات - مكتب تربية بنين - مكتب وزارة المياه

الجديد

نوع الطريق			الاتجاه	البعد عن المحافظة	عدد السكان لعام 1431 هـ	
وعر	سهل	اسفلت			غير سعودي	سعودي
-	-	6 كم	شرق	6 كم	26	455
اسفلت: 6 كم			نوع الطريق	6 كم	بدر	أقرب مدينة أو قرية بها مركز رعاية
اسفلت: 6 كم			نوع الطريق	6 كم	بدر	أقرب مدينة يوجد بها مستشفى

الخدمات التعليمية

إناث				نوع التعليم	ذكور			
المعلمات	الطالبات	الفصول	المدارس		المعلمين	الطلاب	الفصول	المدارس
-	-	-	-	ابتدائي عام	9	75	6	1

الخدمات العامة

كهرباء عامة - هاتف - هاتف نقال - شبكة إنترنت -

البركة

نوع الطريق			الاتجاه	البعد عن المحافظة	عدد السكان لعام 1431 هـ	
وعر	سهل	اسفلت			سعودي	غير سعودي
-	-	7 كم	شمال شرق	7 كم	0	276
اسفلت: 7 كم			نوع الطريق	البعد 7 كم	بدر	أقرب مدينة أو قرية بها مركز رعاية
اسفلت: 7 كم			نوع الطريق	البعد 7 كم	بدر	أقرب مدينة يوجد بها مستشفى

الخدمات التعليمية

إناث				نوع التعليم	ذكور			
المعلمات	الطالبات	الفصول	المدارس		المعلمين	الطلاب	الفصول	المدارس
13	113	6	1	ابتدائي عام	-	-	-	-
8	50	3	1	متوسط عام	-	-	-	-
9	27	3	1	ثانوي عام	-	-	-	-

الخدمات العامة

كهرباء عامة - هاتف - هاتف نقال - شبكة إنترنت

الفرارعة

نوع الطريق			الاتجاه	البعد عن المحافظة	عدد السكان لعام 1431 هـ	
وعر	سهل	اسفلت			سعودي	غير سعودي
-	-	8 كم	شرق	8 كم	9	50
اسفلت: 8 كم			نوع الطريق	البعد 8 كم	بدر	أقرب مدينة أو قرية بها تعليم
اسفلت: 8 كم			نوع الطريق	البعد 8 كم	بدر	أقرب مدينة أو قرية بها مركز رعاية
اسفلت: 8 كم			نوع الطريق	البعد 8 كم	بدر	أقرب مدينة يوجد بها مستشفى

الخدمات العامة

كهرباء عامة - هاتف - هاتف نقال - شبكة إنترنت

ابو نجم والمحاشيه

نوع الطريق			الاتجاه	البعد عن المحافظة	عدد السكان لعام 1431 هـ	
وعر	سهل	اسفلت			سعودي	غير سعودي
-	2 كم	9 كم	شرق	11 كم	0	1182
اسفلت: 9 كم سهل: 2 كم			نوع الطريق	البعد 11 كم	بدر	أقرب مدينة أو قرية بها تعليم
اسفلت: 9 كم سهل: 2 كم			نوع الطريق	البعد 11 كم	بدر	أقرب مدينة أو قرية بها مركز رعاية
اسفلت: 9 كم سهل: 2 كم			نوع الطريق	البعد 11 كم	بدر	أقرب مدينة يوجد بها مستشفى

الخدمات العامة

كهرباء عامة - هاتف - هاتف نقال - شبكة إنترنت

الحسينيه

نوع الطريق			الاتجاه	البعد عن المحافظة	عدد السكان لعام 1431 هـ	
وعر	سهل	اسفلت			سعودي	غير سعودي
-	-	17 كم	شمال شرق	17 كم	68	1505
اسفلت: 3 كم			نوع الطريق	البعد 3 كم	الواسطه	أقرب مدينة أو قرية بها مركز رعاية
اسفلت: 17 كم			نوع الطريق	البعد 17 كم	بدر	أقرب مدينة يوجد بها مستشفى

الخدمات التعليمية

إناث				نوع التعليم	ذكور			
المعلمات	الطالبات	الفصول	المدارس		المعلمين	الطلاب	الفصول	المدارس
24	132	8	1	إبتدائي عام	11	124	6	1
9	64	3	1	متوسط عام	11	60	3	1
13	44	3	1	ثانوي عام	-	-	-	-

الخدمات العامة

كهرباء عامة - هاتف - هاتف نقال - شبكة إنترنت
--

دعيج

نوع الطريق			الاتجاه	البعد عن المحافظة	عدد السكان لعام 1431 هـ		
وعر	سهل	اسفلت			غير سعودي	سعودي	
-	-	20 كم	شمال شرق	20 كم	74	209	
اسفلت: 2 كم			نوع الطريق	2 كم	البعد	الواسطه	أقرب مدينة أو قرية بها تعليم
اسفلت: 2 كم			نوع الطريق	2 كم	البعد	الواسطه	أقرب مدينة أو قرية بها مركز رعاية
اسفلت: 20 كم			نوع الطريق	20 كم	البعد	بدر	أقرب مدينة يوجد بها مستشفى

الخدمات العامة

كهرباء عامة - هاتف - هاتف نقال - شبكة إنترنت
--

المفرق

نوع الطريق			الاتجاه	البعد عن المحافظة	عدد السكان لعام 1431 هـ		
وعر	سهل	اسفلت			غير سعودي	سعودي	
-	-	6 كم	جنوب غرب	6 كم	43	352	
اسفلت: 3 كم			نوع الطريق	3 كم	البعد	الغزلاني	أقرب مدينة أو قرية بها تعليم
اسفلت: 3 كم			نوع الطريق	3 كم	البعد	الغزلاني	أقرب مدينة أو قرية بها مركز رعاية
اسفلت: 6 كم			نوع الطريق	6 كم	البعد	بدر	أقرب مدينة يوجد بها مستشفى

الخدمات العامة

كهرباء عامة - هاتف - هاتف نقال - شبكة إنترنت
--

الغزلاني

نوع الطريق			الاتجاه	البعد عن المحافظة	عدد السكان لعام 1431 هـ		
وعر	سهل	اسفلت			غير سعودي	سعودي	
-	-	7 كم	غرب	7 كم	313	1303	
اسفلت: 7 كم			نوع الطريق	7 كم	البعد	بدر	أقرب مدينة يوجد بها مستشفى

الخدمات التعليمية

إناث				نوع التعليم	ذكور			
المعلمات	الطالبات	الفصول	المدارس		المعلمين	الطلاب	الفصول	المدارس
17	124	6	1	إبتدائي عام	9	117	6	1
10	57	3	1	متوسط عام	8	58	3	1
1	8	3	1	محو امية	-	-	-	-

الخدمات الصحية

الخدمات الصحية الأهلية					الخدمات الصحية الحكومية					
الأطباء	المستوصفات	الأطباء	الأسرة	المستشفيات	مراكز الإسعاف	الأطباء	مراكز الرعاية الصحية	الأطباء	الأسرة	المستشفيات
-	-	-	-	-	-	1	1	-	-	-

الخدمات العامة

كهرباء عامة - هاتف - هاتف نقال - شبكة إنترنت
--

الصيد

نوع الطريق			الاتجاه	البعد عن المحافظة	عدد السكان لعام 1431 هـ	
وعر	سهل	اسفلت			غير سعودي	سعودي
-	-	15 كم	غرب	15 كم	2	108
اسفلت: 3 كم			نوع الطريق	البعد 3 كم	الغزلاني	أقرب مدينة أو قرية بها تعليم
اسفلت: 3 كم			نوع الطريق	البعد 3 كم	الغزلاني	أقرب مدينة أو قرية بها مركز رعاية
اسفلت: 15 كم			نوع الطريق	البعد 15 كم	بدر	أقرب مدينة يوجد بها مستشفى

الخدمات العامة

كهرباء عامة - هاتف - هاتف نقال - شبكة إنترنت
--

نزله ابو حواء

نوع الطريق			الاتجاه	البعد عن المحافظة	عدد السكان لعام 1431 هـ	
وعر	سهل	اسفلت			غير سعودي	سعودي
-	-	7 كم	شمال	28 كم	0	42
اسفلت: 7 كم وعر: 21 كم			نوع الطريق	البعد 28 كم	بدر	أقرب مدينة أو قرية بها مركز رعاية
اسفلت: 7 كم وعر: 21 كم			نوع الطريق	البعد 28 كم	بدر	أقرب مدينة يوجد بها مستشفى

الخدمات التعليمية

إناث				نوع التعليم	ذكور			
المعلمات	الطالبات	الفصول	المدارس		المعلمين	الطلاب	الفصول	المدارس
11	19	5	1	ابتدائي عام	5	36	6	1

الخدمات العامة

كهرباء عامة - هاتف نقال - شبكة إنترنت

مركز المسيجيد

المسيجيد

نوع الطريق			الاتجاه	البعد عن المحافظة	عدد السكان لعام 1431 هـ	
وعر	سهل	اسفلت			غير سعودي	سعودي
-	-	70 كم	شمال شرق	70 كم	388	1846
نوع الطريق			البعد 70 كم	بدر	أقرب مدينة يوجد بها مستشفى	

الخدمات التعليمية

إناث				نوع التعليم	ذكور			
المعلمات	الطالبات	الفصول	المدارس		المعلمين	الطلاب	الفصول	المدارس
6	21	3	1	رياض أطفال حكومي	-	-	-	-
35	175	13	2	ابتدائي عا	20	155	12	2
18	122	6	1	متوسط عام	9	107	6	1
21	161	7	1	ثانوي عام	14	103	5	1

الخدمات الصحية

الخدمات الصحية الأهلية				الخدمات الصحية الحكومية						
الأطباء	المستوصفات	الأطباء	الأسرة	المستشفيات	مراكز الإسعاف	الأطباء	مراكز الرعاية الصحية	الأطباء	الأسرة	المستشفيات
-	-	-	-	-	1	1	1	-	-	-

الخدمات العامة

مركز إداري - دفاع مدني - خدمة إجتماعية - مركز هيئة - شرطة - مرور - بلدية - مياه عامة - كهرباء عامة - مكتب بريد - هاتف - هاتف نقال - شبكة إنترنت

الخشيرمه

نوع الطريق			الاتجاه		البعد عن المركز	عدد السكان لعام 1431 هـ	
وعر	سهل	اسفلت			كم	غير سعودي	سعودي
-	-	1 كم	شمال شرق		1 كم	5	77
اسفلت: 1 كم			نوع الطريق	البعد	المسيجد	أقرب مدينة أو قرية بها تعليم	
اسفلت: 1 كم			نوع الطريق	البعد	المسيجد	أقرب مدينة أو قرية بها مركز رعاية	
اسفلت: 71 كم			نوع الطريق	البعد	بدر	أقرب مدينة يوجد بها مستشفى	

الخدمات العامة

كهرباء عامة - هاتف - هاتف نقال - شبكة إنترنت

الثمامي

نوع الطريق			الاتجاه		البعد عن المركز	عدد السكان لعام 1431 هـ	
وعر	سهل	اسفلت			كم	غير سعودي	سعودي
-	-	2 كم	شمال شرق		2 كم	0	15
اسفلت: 2 كم			نوع الطريق	البعد	المسيجد	أقرب مدينة أو قرية بها تعليم	
اسفلت: 2 كم			نوع الطريق	البعد	المسيجد	أقرب مدينة أو قرية بها مركز رعاية	
اسفلت: 72 كم			نوع الطريق	البعد	بدر	أقرب مدينة يوجد بها مستشفى	

الخدمات العامة

كهرباء عامة - هاتف - هاتف نقال - شبكة إنترنت

كتيده

نوع الطريق			الاتجاه		البعد عن المركز	عدد السكان لعام 1431 هـ	
وعر	سهل	اسفلت			كم	غير سعودي	سعودي
4 كم	-	-	شرق		4 كم	14	1
وعر: 4 كم			نوع الطريق	البعد	المسيجد	أقرب مدينة أو قرية بها تعليم	
وعر: 4 كم			نوع الطريق	البعد	المسيجد	أقرب مدينة أو قرية بها مركز رعاية	
اسفلت: 71 كم وعر: 4 كم			نوع الطريق	البعد	بدر	أقرب مدينة يوجد بها مستشفى	

الخدمات العامة

كهرباء عامة - هاتف - هاتف نقال - شبكة إنترنت

المكيمل

نوع الطريق			الاتجاه		البعد عن المركز	عدد السكان لعام 1431 هـ	
وعر	سهل	اسفلت			كم	غير سعودي	سعودي
-	5 كم	-	جنوب		5 كم	1	275
سهل: 5 كم			نوع الطريق	البعد	المسيجد	أقرب مدينة أو قرية بها تعليم	
سهل: 5 كم			نوع الطريق	البعد	المسيجد	أقرب مدينة أو قرية بها مركز رعاية	
اسفلت: 75 كم سهل: 5 كم			نوع الطريق	البعد	بدر	أقرب مدينة يوجد بها مستشفى	

الخدمات العامة

كهرباء عامة - هاتف - هاتف نقال - شبكة إنترنت

إبار وتر

نوع الطريق			الاتجاه		البعد عن المركز	عدد السكان لعام 1431 هـ	
وعر	سهل	اسفلت	البعد	المسيجد		سعودي	غير سعودي
-	5 كم	-	جنوب		5 كم	90	9
سهل: 5 كم			نوع الطريق	5 كم	البعد	المسيجد	أقرب مدينة أو قرية بها تعليم
سهل: 5 كم			نوع الطريق	5 كم	البعد	المسيجد	أقرب مدينة أو قرية بها مركز رعاية
اسفلت: 75 كم سهل: 5 كم			نوع الطريق	80 كم	البعد	بدر	أقرب مدينة يوجد بها مستشفى

الخدمات العامة

كهرباء عامة - هاتف - هاتف نقال - شبكة إنترنت -

نزله عامر بن عمران

نوع الطريق			الاتجاه		البعد عن المركز	عدد السكان لعام 1431 هـ	
وعر	سهل	اسفلت	البعد	المسيجد		سعودي	غير سعودي
-	6 كم	-	جنوب		6 كم	105	3
سهل: 6 كم			نوع الطريق	6 كم	البعد	المسيجد	أقرب مدينة أو قرية بها تعليم
سهل: 6 كم			نوع الطريق	6 كم	البعد	المسيجد	أقرب مدينة أو قرية بها مركز رعاية
اسفلت: 75 كم سهل: 6 كم			نوع الطريق	81 كم	البعد	بدر	أقرب مدينة يوجد بها مستشفى

الخدمات العامة

كهرباء عامة - هاتف - هاتف نقال - شبكة إنترنت

أبو لصب

نوع الطريق			الاتجاه		البعد عن المركز	عدد السكان لعام 1431 هـ	
وعر	سهل	اسفلت	البعد	المسيجد		سعودي	غير سعودي
-	2 كم	-	شمال غرب		2 كم	85	0
سهل: 2 كم			نوع الطريق	2 كم	البعد	المسيجد	أقرب مدينة أو قرية بها تعليم
سهل: 2 كم			نوع الطريق	2 كم	البعد	المسيجد	أقرب مدينة أو قرية بها مركز رعاية
اسفلت: 73 كم سهل: 2 كم			نوع الطريق	75 كم	البعد	بدر	أقرب مدينة يوجد بها مستشفى

الخدمات العامة

كهرباء عامة - هاتف - هاتف نقال - شبكة إنترنت

مشيط

نوع الطريق			الاتجاه		البعد عن المركز	عدد السكان لعام 1431 هـ	
وعر	سهل	اسفلت	البعد	المسيجد		سعودي	غير سعودي
-	5 كم	-	شمال غرب		5 كم	144	6
سهل: 5 كم			نوع الطريق	5 كم	البعد	المسيجد	أقرب مدينة أو قرية بها تعليم
سهل: 5 كم			نوع الطريق	5 كم	البعد	المسيجد	أقرب مدينة أو قرية بها مركز رعاية
اسفلت: 75 كم سهل: 5 كم			نوع الطريق	80 كم	البعد	بدر	أقرب مدينة يوجد بها مستشفى

الخدمات العامة

كهرباء عامة - هاتف - هاتف نقال - شبكة إنترنت

مركز الواسطه

الواسطه

نوع الطريق			الاتجاه	البعد عن المحافظة	عدد السكان لعام 1431 هـ		
وعر	سهل	اسفلت			سعودي	غير سعودي	
-	-	20 كم	شرق	20 كم	2900	131	
اسفلت: 20 كم			نوع الطريق	20 كم	البعد	بدر	أقرب مدينة يوجد بها مستشفى

الخدمات التعليمية

إناث				نوع التعليم	ذكور			
المعلمات	الطالبات	الفصول	المدارس		المعلمين	الطلاب	الفصول	المدارس
3	5	1	1	رياض أطفال حكومي	-	-	-	-
26	149	11	1	إبتدائي عام	23	250	12	1
13	77	6	1	إبتدائي تحفيظ	-	-	-	-
10	83	3	1	متوسط عام	13	117	6	1
8	36	3	1	متوسط تحفيظ	-	-	-	-
13	109	6	1	ثانوي عام	26	258	9	1
9	25	3	1	ثانوي تحفيظ	-	-	-	-
1	12	5	1	محو امية	0	19	2	1

الخدمات الصحية

الخدمات الصحية الأهلية					الخدمات الصحية الحكومية					
الأطباء	المستوصفات	الأطباء	الأسرة	المستشفيات	مراكز الإسعاف	الأطباء	مراكز الرعاية الصحية	الأطباء	الأسرة	المستشفيات
-	-	-	-	-	-	3	1	-	-	-

الخدمات العامة

مركز إداري - خدمة إجتماعية - مركز هيئة - شرطة - مياه عامة - كهرباء عامة - هاتف - هاتف نقال - شبكة إنترنت
--

الخرماء

نوع الطريق			الاتجاه	البعد عن المركز	عدد السكان لعام 1431 هـ		
وعر	سهل	اسفلت			سعودي	غير سعودي	
-	-	2 كم	شمال شرق	2 كم	832	12	
اسفلت: 2 كم			نوع الطريق	2 كم	البعد	الواسطه	أقرب مدينة أو قرية بها تعليم
اسفلت: 2 كم			نوع الطريق	2 كم	البعد	الواسطه	أقرب مدينة أو قرية بها مركز رعاية
اسفلت: 22 كم			نوع الطريق	22 كم	البعد	بدر	أقرب مدينة يوجد بها مستشفى

الخدمات العامة

مياه عامة - كهرباء عامة - هاتف - هاتف نقال - شبكة إنترنت
--

الحمراء

نوع الطريق			الاتجاه	البعد عن المركز	عدد السكان لعام 1431 هـ		
وعر	سهل	اسفلت			سعودي	غير سعودي	
-	-	7 كم	شمال	7 كم	78	25	
اسفلت: 7 كم			نوع الطريق	7 كم	البعد	الواسطه	أقرب مدينة أو قرية بها تعليم
اسفلت: 7 كم			نوع الطريق	7 كم	البعد	الواسطه	أقرب مدينة أو قرية بها مركز رعاية
اسفلت: 27 كم			نوع الطريق	27 كم	البعد	بدر	أقرب مدينة يوجد بها مستشفى

الخدمات العامة

كهرباء عامة - هاتف - هاتف نقال - شبكة إنترنت
--

بئر مرشد بن رويشد (الكباشية)

نوع الطريق			الاتجاه	البعد عن المركز	عدد السكان لعام 1431 هـ	
وعر	سهل	اسفلت			سعودي	غير سعودي
-	10 كم	-	شمال غرب	10 كم	4	150
سهل: 10 كم			نوع الطريق	البعد 10 كم	أقرب مدينة أو قرية بها تعليم	
سهل: 10 كم			نوع الطريق	البعد 10 كم	أقرب مدينة أو قرية بها مركز رعاية	
اسفلت: 20 كم سهل: 10 كم			نوع الطريق	البعد 30 كم	أقرب مدينة يوجد بها مستشفى	

الخدمات العامة

كهرباء عامة - هاتف - هاتف نقال - شبكة إنترنت
--

المويلح

نوع الطريق			الاتجاه	البعد عن المركز	عدد السكان لعام 1431 هـ	
وعر	سهل	اسفلت			سعودي	غير سعودي
-	20 كم	-	شمال شرق	20 كم	6	1331
اسفلت: 2 كم			نوع الطريق	البعد 2 كم	أقرب مدينة أو قرية بها مركز رعاية	
اسفلت: 24 كم			نوع الطريق	البعد 24 كم	أقرب مدينة يوجد بها مستشفى	

الخدمات التعليمية

إناث				نوع التعليم	ذكور			
المعلمات	الطالبات	الفصول	المدارس		المعلمين	الطلاب	الفصول	المدارس
14	84	6	1	إبتدائي عام	9	63	6	1
-	-	-	-	محو امية	0	6	2	1

الخدمات العامة

كهرباء عامة - هاتف - هاتف نقال - شبكة إنترنت
--

خيف الحزامي

نوع الطريق			الاتجاه	البعد عن المركز	عدد السكان لعام 1431 هـ	
وعر	سهل	اسفلت			سعودي	غير سعودي
-	-	23 كم	شمال	23 كم	10	98
اسفلت: 5 كم			نوع الطريق	البعد 5 كم	أقرب مدينة أو قرية بها مركز رعاية	
اسفلت: 33 كم			نوع الطريق	البعد 33 كم	أقرب مدينة يوجد بها مستشفى	

الخدمات التعليمية

إناث				نوع التعليم	ذكور			
المعلمات	الطالبات	الفصول	المدارس		المعلمين	الطلاب	الفصول	المدارس
12	27	6	1	إبتدائي عام	8	62	6	1
-	-	-	-	متوسط عام	8	75	3	1

الخدمات العامة

شرطة - كهرباء عامة - هاتف - هاتف نقال - شبكة إنترنت

مركز القاحه

بئر قبيضي

نوع الطريق			الاتجاه	البعد عن المحافظة	عدد السكان لعام 1431 هـ	
وعر	سهل	اسفلت			سعودي	غير سعودي
-	-	135 كم	شرق	135 كم	31	117
اسفلت: 135 كم			نوع الطريق	البعد 135 كم	أقرب مدينة يوجد بها مستشفى	

الخدمات التعليمية

إناث				نوع التعليم	ذكور			
المعلمات	الطالبات	الفصول	المدارس		المعلمين	الطلاب	الفصول	المدارس
19	164	7	1	إبتدائي عام	9	112	6	1
8	53	3	1	متوسط عام	7	88	3	1
7	108	3	1	ثانوي عام	9	114	3	1
0	4	1	1	محو امية	-	-	-	-

الخدمات الصحية

الخدمات الصحية الأهلية					الخدمات الصحية الحكومية					
الأطباء	المستوصفات	الأطباء	الأسرة	المستشفيات	مراكز الإسعاف	الأطباء	مراكز الرعاية الصحية	الأطباء	الأسرة	المستشفيات
-	-	-	-	-	-	2	1	-	-	-

الخدمات العامة

مركز إداري - كهرباء عامة - هاتف - هاتف نقال - شبكة إنترنت

يدعه الوطيه

نوع الطريق			الاتجاه	المركز	البعد عن المركز	عدد السكان لعام 1431 هـ	
وعر	سهل	اسفلت				غير سعودي	سعودي
22 كم	-	-	شمال	22 كم	0	51	
وعر: 22 كم			نوع الطريق	22 كم	بدر	أقرب مدينة أو قرية بها مركز رعاية	
اسفلت: 136 كم وعر: 22 كم			نوع الطريق	158 كم	بدر	أقرب مدينة يوجد بها مستشفى	

الخدمات التعليمية

إناث				نوع التعليم	ذكور			
المعلمات	الطالبات	الفصول	المدارس		المعلمين	الطلاب	الفصول	المدارس
-	-	-	-	إبتدائي عام	11	75	6	1

الخدمات العامة

كهرباء عامة

بدر ناصر (الصميد و الدحيل)

نوع الطريق			الاتجاه	المركز	البعد عن المركز	عدد السكان لعام 1431 هـ	
وعر	سهل	اسفلت				غير سعودي	سعودي
-	-	18 كم	جنوب غرب	18 كم	28	867	
اسفلت: 18 كم			نوع الطريق	18 كم	بدر	أقرب مدينة أو قرية بها مركز رعاية	
اسفلت: 116 كم			نوع الطريق	116 كم	بدر	أقرب مدينة يوجد بها مستشفى	

الخدمات التعليمية

إناث				نوع التعليم	ذكور			
المعلمات	الطالبات	الفصول	المدارس		المعلمين	الطلاب	الفصول	المدارس
17	106	6	1	إبتدائي عام	11	106	6	1
10	36	3	1	متوسط عام	-	-	-	-

الخدمات العامة

كهرباء عامة - هاتف نقال - شبكة إنترنت

الحاسمه وشبيرم

نوع الطريق			الاتجاه	البعد عن المركز	عدد السكان لعام 1431 هـ	
وعر	سهل	اسفلت			سعودي	غير سعودي
85 كم	-	-	جنوب	85 كم	12	130
وعر: 85 كم			نوع الطريق	85 كم	أقرب مدينة أو قرية بها مركز رعاية	
اسفلت: 115 كم			نوع الطريق	200 كم	أقرب مدينة يوجد بها مستشفى	

الخدمات التعليمية

إناث				نوع التعليم	ذكور			
المعلمات	الطالبات	الفصول	المدارس		المعلمين	الطلاب	الفصول	المدارس
-	-	-	-	ابتدائي عام	6	16	5	1

الخدمات العامة

كهرباء عامة

مركز الرايس

الرايس

نوع الطريق			الاتجاه	البعد عن المحافظة	عدد السكان لعام 1431 هـ	
وعر	سهل	اسفلت			سعودي	غير سعودي
-	-	40 كم	جنوب غرب	40 كم	444	2773
اسفلت: 40 كم			نوع الطريق	40 كم	أقرب مدينة يوجد بها مستشفى	

الخدمات التعليمية

إناث				نوع التعليم	ذكور			
المعلمات	الطالبات	الفصول	المدارس		المعلمين	الطلاب	الفصول	المدارس
3	13	3	1	رياض أطفال حكومي	-	-	-	-
4	50	2	1	رياض أطفال اهلي	-	-	-	-
17	161	8	1	ابتدائي عام	14	162	8	1
11	71	3	1	متوسط عام	9	70	3	1
18	61	5	1	ثانوي عام	11	53	3	1
3	6	3	1	محو امية	-	-	-	-

الخدمات الصحية

الخدمات الصحية الأهلية					الخدمات الصحية الحكومية					
الأطباء	المستوصفات	الأطباء	الأسرة	المستشفيات	مراكز الإسعاف	الأطباء	مراكز الرعاية الصحية	الأطباء	الأسرة	المستشفيات
-	-	-	-	-	-	4	1	-	-	-

الخدمات العامة

مركز إداري - مياه عامة - كهرباء عامة - هاتف - هاتف نقال - شبكة إنترنت

الدقم

نوع الطريق			الاتجاه	البعد عن المركز	عدد السكان لعام 1431 هـ	
وعر	سهل	اسفلت			سعودي	غير سعودي
-	-	5 كم	جنوب	5 كم	-	-
اسفلت: 5 كم			نوع الطريق	5 كم	الرايس	أقرب مدينة أو قرية بها تعليم
اسفلت: 5 كم			نوع الطريق	5 كم	الرايس	أقرب مدينة أو قرية بها مركز رعاية
اسفلت: 45 كم			نوع الطريق	45 كم	بدر	أقرب مدينة يوجد بها مستشفى

الخدمات العامة

كهرباء عامة - هاتف - هاتف نقال - شبكة إنترنت -
--

مفرق الرايس

نوع الطريق			الاتجاه	البعد عن المركز	عدد السكان لعام 1431 هـ	
وعر	سهل	اسفلت			سعودي	غير سعودي
-	-	16 كم	شرق	16 كم	21	2
اسفلت: 16 كم			نوع الطريق	البعد 16 كم	أقرب مدينة أو قرية بها تعليم	
اسفلت: 16 كم			نوع الطريق	البعد 16 كم	أقرب مدينة أو قرية بها مركز رعاية	
اسفلت: 24 كم			نوع الطريق	البعد 24 كم	أقرب مدينة يوجد بها مستشفى	

الخدمات العامة

كهرباء عامة - هاتف - هاتف نقال - شبكة إنترنت
--

مركز بئر الروحاء

بئر الروحاء

نوع الطريق			الاتجاه	البعد عن المحافظة	عدد السكان لعام 1431 هـ	
وعر	سهل	اسفلت			سعودي	غير سعودي
-	-	75 كم	شمال شرق	75 كم	1	47
اسفلت: 8 كم			نوع الطريق	البعد 8 كم	أقرب مدينة أو قرية بها مركز رعاية	
اسفلت: 75 كم			نوع الطريق	البعد 75 كم	أقرب مدينة يوجد بها مستشفى	

الخدمات التعليمية

إناث				نوع التعليم	ذكور			
المعلمات	الطالبات	الفصول	المدارس		المعلمين	الطلاب	الفصول	المدارس
-	-	-	-	إبتدائي عام	6	31	6	1

الخدمات العامة

مركز إداري - كهرباء عامة - هاتف - هاتف نقال - شبكة إنترنت

العويقل صماخ

نوع الطريق			الاتجاه	البعد عن المركز	عدد السكان لعام 1431 هـ	
وعر	سهل	اسفلت			سعودي	غير سعودي
-	1 كم	14 كم	شمال شرق	15 كم	18	242
اسفلت: 40 كم			نوع الطريق	البعد 40 كم	أقرب مدينة أو قرية بها مركز رعاية	
اسفلت: 84 كم سهل: 1 كم			نوع الطريق	البعد 85 كم	أقرب مدينة يوجد بها مستشفى	

الخدمات التعليمية

إناث				نوع التعليم	ذكور			
المعلمات	الطالبات	الفصول	المدارس		المعلمين	الطلاب	الفصول	المدارس
-	-	-	-	إبتدائي عام	6	22	6	1

الخدمات العامة

كهرباء عامة - هاتف - هاتف نقال - شبكة إنترنت
--

مركز الشفيه

الشفيه

نوع الطريق			الاتجاه	البعد عن المحافظة	عدد السكان لعام 1431 هـ	
وعر	سهل	اسفلت			سعودي	غير سعودي
-	-	80 كم	شمال شرق	80 كم	29	564
اسفلت: 80 كم			نوع الطريق	البعد 80 كم	أقرب مدينة يوجد بها مستشفى	

الخدمات التعليمية

إناث				نوع التعليم	ذكور			
المعلمات	الطالبات	الفصول	المدارس		المعلمين	الطلاب	الفصول	المدارس
2	25	3	1	رياض أطفال حكومي	-	-	-	-
16	132	6	1	إبتدائي عام	10	90	6	1
7	78	4	1	متوسط عام	7	57	3	1
13	51	5	1	ثانوي عام	-	-	-	-
0	17	2	1	محو امية	-	-	-	-

الخدمات الصحية

الخدمات الصحية الأهلية					الخدمات الصحية الحكومية					
الأطباء	المستوصفات	الأطباء	الأسرة	المستشفيات	مراكز الإسعاف	الأطباء	مراكز الرعاية الصحية	الأطباء	الأسرة	المستشفيات
-	-	-	-	-	-	1	1	-	-	-

الخدمات العامة

مركز إداري - كهرباء عامة - هاتف نقال - شبكة إنترنت
--

بئر الغنم

نوع الطريق			الاتجاه	البعد عن المركز	عدد السكان لعام 1431 هـ	
وعر	سهل	اسفلت			سعودي	غير سعودي
-	9 كم	-	شمال	9 كم	1	220
اسفلت: 89 كم			نوع الطريق	البعد: 89 كم	بدر	أقرب مدينة يوجد بها مستشفى

الخدمات التعليمية

إناث				نوع التعليم	ذكور			
المعلمات	الطالبات	الفصول	المدارس		المعلمين	الطلاب	الفصول	المدارس
5	15	2	1	رياض أطفال حكومي	-	-	-	-
14	120	6	1	إبتدائي عام	11	126	7	1
11	52	3	1	متوسط عام	11	89	4	1
13	67	5	1	ثانوي عام	11	159	6	1
3	6	2	1	محو امية	-	-	-	-

الخدمات الصحية

الخدمات الصحية الأهلية					الخدمات الصحية الحكومية					
الأطباء	المستوصفات	الأطباء	الأسرة	المستشفيات	مراكز الإسعاف	الأطباء	مراكز الرعاية الصحية	الأطباء	الأسرة	المستشفيات
-	-	-	-	-	-	1	1	-	-	-

الخدمات العامة

كهرباء عامة - هاتف نقال - شبكة إنترنت

مركز السديرة

السديرة

نوع الطريق			الاتجاه	البعد عن المحافظة	عدد السكان لعام 1431 هـ	
وعر	سهل	اسفلت			سعودي	غير سعودي
97 كم	-	-	شمال	97 كم	45	236
وعر: 97 كم			نوع الطريق	البعد: 97 كم	بدر	أقرب مدينة يوجد بها مستشفى

الخدمات التعليمية

إناث				نوع التعليم	ذكور			
المعلمات	الطالبات	الفصول	المدارس		المعلمين	الطلاب	الفصول	المدارس
12	14	5	1	إبتدائي عام	4	16	5	1
10	11	3	1	متوسط عام	9	12	3	1
10	70	3	1	ثانوي عام	-	-	-	-

الخدمات الصحية

الخدمات الصحية الأهلية					الخدمات الصحية الحكومية					
الأطباء	المستوصفات	الأطباء	الأسرة	المستشفيات	مراكز الإسعاف	الأطباء	مراكز الرعاية الصحية	الأطباء	الأسرة	المستشفيات
-	-	-	-	-	-	1	1	-	-	-

الخدمات العامة

مركز إداري - كهرباء عامة - مكتب بريد - هاتف - هاتف نقال - شبكة إنترنت

مركز طاشا

طاشا (حي المدارس)

نوع الطريق			الاتجاه	البعد عن المحافظة	عدد السكان لعام 1431 هـ	
وعر	سهل	اسفلت			غير سعودي	سعودي
-	-	70 كم	شمال شرق	70 كم	28	5
اسفلت: 70 كم			نوع الطريق	البعد 70 كم	بدر	أقرب مدينة يوجد بها مستشفى

الخدمات التعليمية

إناث				نوع التعليم	ذكور			
المعلمات	الطالبات	الفصول	المدارس		المعلمين	الطلاب	الفصول	المدارس
15	28	6	1	إبتدائي عام	9	36	6	1
11	27	3	1	متوسط عام	7	25	3	1
0	5	1	1	محو امية	-	-	-	-

الخدمات الصحية

الخدمات الصحية الأهلية					الخدمات الصحية الحكومية					
الأطباء	المستوصفات	الأطباء	الأسرة	المستشفيات	مراكز الإسعاف	الأطباء	مراكز الرعاية الصحية	الأطباء	الأسرة	المستشفيات
-	-	-	-	-	-	1	1	-	-	-

الخدمات العامة

مركز إداري - كهرباء عامة - هاتف نقال - شبكة إنترنت
--

خيف ام ذيان

نوع الطريق			الاتجاه	البعد عن المركز	عدد السكان لعام 1431 هـ	
وعر	سهل	اسفلت			غير سعودي	سعودي
-	-	22 كم	شمال	22 كم	99	360
اسفلت: 82 كم			نوع الطريق	البعد 82 كم	بدر	أقرب مدينة يوجد بها مستشفى

الخدمات التعليمية

إناث				نوع التعليم	ذكور			
المعلمات	الطالبات	الفصول	المدارس		المعلمين	الطلاب	الفصول	المدارس
13	21	4	1	إبتدائي عام	-	-	-	-
10	51	3	1	متوسط عام	-	-	-	-
1	7	1	1	محو امية	-	-	-	-

الخدمات الصحية

الخدمات الصحية الأهلية					الخدمات الصحية الحكومية					
الأطباء	المستوصفات	الأطباء	الأسرة	المستشفيات	مراكز الإسعاف	الأطباء	مراكز الرعاية الصحية	الأطباء	الأسرة	المستشفيات
-	-	-	-	-	-	2	1	-	-	-

الخدمات العامة

كهرباء عامة - هاتف - هاتف نقال



محافظۃ خیبر



عدد المراكز الإدارية : 9

محافظة خيبر

خيبر

نوع الطريق			الاتجاه	البعد عن الإمارة	عدد السكان لعام 1431 هـ	
وعر	سهل	اسفلت			غير سعودي	سعودي
-	-	170 كم	شمال	170 كم	2728	13353

الخدمات التعليمية

إناث				نوع التعليم	ذكور			
المعلمات	الطلبات	الفصول	المدارس		المعلمين	الطلاب	الفصول	المدارس
12	145	10	3	رياض أطفال حكومي	-	-	-	-
1	1	7	1	رياض أطفال اهلي	-	-	-	-
99	837	49	4	ابتدائي عام	61	883	38	4
16	129	8	1	ابتدائي تحفيظ	12	82	6	1
47	465	19	3	متوسط عام	41	499	19	3
-	-	-	-	متوسط عام (ليلي)	1	101	4	1
6	39	3	1	متوسط تحفيظ	9	23	3	1
48	503	23	2	ثانوي عام	61	745	23	3
-	-	-	-	ثانوي عام (ليلي)	1	354	5	1
7	5	1	1	ثانوي تحفيظ	-	-	-	-
0	42	4	1	محو امية	0	38	4	3
5	7	1	1	تعليم كبيرات متوسط	-	-	-	-
4	1	11	1	تعليم كبيرات ثانوي	-	-	-	-
-	-	-	-	التربية الخاصة - أمل - ابتدائي	5	2	10	1
-	-	-	-	التربية الخاصة - فكرية - ابتدائي	6	11	4	2
-	-	-	-	التربية الخاصة - فكرية - متوسط	4	7	1	1
-	-	-	-	التربية الخاصة - ضعاف سمع - متوسط	4	4	3	1

التعليم العالي

أعضاء هيئة التدريس		عدد الطلاب		نوع التعليم الجامعي	اسم الجامعة / الكلية
إناث	ذكور	إناث	ذكور		
7	5	477	243	فرع جامعة حكومية	فرع جامعة طبية بخيبر

الخدمات الصحية

الخدمات الصحية الأهلية					الخدمات الصحية الحكومية					
الأطباء	المستوصفات	الأطباء	الأسرة	المستشفيات	مراكز الإسعاف	الأطباء	مراكز الرعاية الصحية	الأطباء	الأسرة	المستشفيات
1	1	-	-	-	1	4	1	33	50	1

الخدمات العامة

مركز إداري - دفاع مدني - فرع زراعي - ضمان إجتماعي - محكمة - كتابة عدل - مركز هيئة - مكتب عمل - فرع أوقاف - أحوال مدنية - شرطة - مرور - بلدية - مياه عامة - كهرباء عامة - مكتب بريد - هاتف - هاتف نقال - شبكة إنترنت - مكتب تربية بنات - مكتب تربية بنين - مكتب وزارة المياه

الصفق

نوع الطريق			الاتجاه	البعد عن المحافظة	عدد السكان لعام 1431 هـ	
وعر	سهل	اسفلت			غير سعودي	سعودي
-	-	5 كم	شمال	5 كم	22	1178
اسفلت: 5 كم			نوع الطريق	البعد	5 كم	أقرب مدينة أو قرية بها مركز رعاية
اسفلت: 5 كم			نوع الطريق	البعد	5 كم	أقرب مدينة يوجد بها مستشفى

الخدمات التعليمية

إناث				نوع التعليم	ذكور			
المعلمات	الطالبات	الفصول	المدارس		المعلمين	الطلاب	الفصول	المدارس
11	62	6	1	إبتدائي عام	9	58	6	1

الخدمات العامة

كهرباء عامة - هاتف - هاتف نقال - شبكة إنترنت
--

الجمعية التعاونية الزراعيه

نوع الطريق			الاتجاه	البعد عن المحافظة	عدد السكان لعام 1431 هـ	
وعر	سهل	اسفلت			سعودي	غير سعودي
-	-	7 كم	شمال غرب	7 كم	0	0
اسفلت: 7 كم			نوع الطريق	7 كم	البيد	أقرب مدينة أو قرية بها تعليم
اسفلت: 7 كم			نوع الطريق	7 كم	البيد	أقرب مدينة أو قرية بها مركز رعاية
اسفلت: 7 كم			نوع الطريق	7 كم	البيد	أقرب مدينة يوجد بها مستشفى

الخدمات العامة

مياه عامة - كهرباء عامة - هاتف نقال

سويقة

نوع الطريق			الاتجاه	البعد عن المحافظة	عدد السكان لعام 1431 هـ	
وعر	سهل	اسفلت			سعودي	غير سعودي
-	14 كم	-	شمال شرق	14 كم	0	289
اسفلت: 14 كم			نوع الطريق	14 كم	البيد	أقرب مدينة أو قرية بها مركز رعاية
اسفلت: 14 كم			نوع الطريق	14 كم	البيد	أقرب مدينة يوجد بها مستشفى

الخدمات التعليمية

إناث				نوع التعليم	ذكور			
المعلمات	الطالبات	الفصول	المدارس		المعلمين	الطلاب	الفصول	المدارس
-	-	-	-	إبتدائي عام	9	63	6	1

الخدمات العامة

كهرباء عامة - هاتف نقال -

المنجي

نوع الطريق			الاتجاه	البعد عن المحافظة	عدد السكان لعام 1431 هـ	
وعر	سهل	اسفلت			سعودي	غير سعودي
-	-	30 كم	شمال شرق	30 كم	16	353
اسفلت: 30 كم			نوع الطريق	30 كم	البيد	أقرب مدينة أو قرية بها مركز رعاية
اسفلت: 30 كم			نوع الطريق	30 كم	البيد	أقرب مدينة يوجد بها مستشفى

الخدمات التعليمية

إناث				نوع التعليم	ذكور			
المعلمات	الطالبات	الفصول	المدارس		المعلمين	الطلاب	الفصول	المدارس
9	35	5	1	إبتدائي عام	-	-	-	-
0	12	1	1	محو امية	-	-	-	-

الخدمات العامة

كهرباء عامة - هاتف نقال						
-------------------------	--	--	--	--	--	--

سمحة

نوع الطريق			الاتجاه	البعد عن المحافظة	عدد السكان لعام 1431 هـ		
وعر	سهل	اسفلت			سعودي	غير سعودي	
-	-	30 كم	شمال	30 كم	409	10	
اسفلت: 30 كم			نوع الطريق	البعد 30 كم	خيبر	أقرب مدينة أو قرية بها مركز رعاية	
اسفلت: 30 كم			نوع الطريق	البعد 30 كم	خيبر	أقرب مدينة يوجد بها مستشفى	

الخدمات التعليمية

إناث				نوع التعليم	ذكور			
المعلمات	الطالبات	الفصول	المدارس		المعلمين	الطلاب	الفصول	المدارس
0	10	2	1	رياض أطفال حكومي	-	-	-	-
12	43	6	1	إبتدائي عام	8	40	6	1

الخدمات العامة

كهرباء عامة - هاتف - هاتف نقال						
--------------------------------	--	--	--	--	--	--

رحبة الحسنى

نوع الطريق			الاتجاه	البعد عن المحافظة	عدد السكان لعام 1431 هـ		
وعر	سهل	اسفلت			سعودي	غير سعودي	
-	35 كم	-	جنوب شرق	35 كم	722	96	
اسفلت: 6 كم			نوع الطريق	البعد 6 كم	التمد	أقرب مدينة أو قرية بها مركز رعاية	
اسفلت: 35 كم			نوع الطريق	البعد 35 كم	خيبر	أقرب مدينة يوجد بها مستشفى	

الخدمات التعليمية

إناث				نوع التعليم	ذكور			
المعلمات	الطالبات	الفصول	المدارس		المعلمين	الطلاب	الفصول	المدارس
11	68	6	1	إبتدائي عام	10	82	6	1
8	25	3	1	متوسط عام	-	-	-	-
0	19	1	1	محو أمية	-	-	-	-

الخدمات العامة

كهرباء عامة - هاتف نقال - شبكة إنترنت						
---------------------------------------	--	--	--	--	--	--

زبران

نوع الطريق			الاتجاه	البعد عن المحافظة	عدد السكان لعام 1431 هـ		
وعر	سهل	اسفلت			سعودي	غير سعودي	
-	-	20 كم	جنوب	20 كم	514	12	
اسفلت: 18 كم			نوع الطريق	البعد 18 كم	التمد	أقرب مدينة أو قرية بها مركز رعاية	
اسفلت: 20 كم			نوع الطريق	البعد 20 كم	خيبر	أقرب مدينة يوجد بها مستشفى	

الخدمات التعليمية

إناث				نوع التعليم	ذكور			
المعلمات	الطالبات	الفصول	المدارس		المعلمين	الطلاب	الفصول	المدارس
11	97	6	1	إبتدائي عام	9	98	6	1
5	69	3	1	متوسط عام	10	57	3	1

الخدمات العامة

كهرباء عامة - هاتف - هاتف نقال - شبكة إنترنت

مركز العشاش

العشاش

نوع الطريق			الاتجاه	البعد عن المحافظة	عدد السكان لعام 1431 هـ	
وعر	سهل	اسفلت			سعودي	غير سعودي
-	-	50 كم	شمال	50 كم	64	1498
نوع الطريق: 50 كم			البعد	50 كم	أقرب مدينة يوجد بها مستشفى خيبر	

الخدمات التعليمية

إناث				نوع التعليم	ذكور			
المعلمات	الطلبات	الفصول	المدارس		المعلمين	الطلاب	الفصول	المدارس
3	3	39	1	رياض أطفال حكومي	-	-	-	-
17	125	6	1	ابتدائي عام	8	180	7	1
9	67	6	1	ابتدائي تحفيظ	-	-	-	-
12	156	4	1	متوسط عام	7	156	6	1
12	128	5	1	ثانوي عام	17	204	6	1
0	7	1	1	محو امية	-	-	-	-

الخدمات الصحية

الخدمات الصحية الأهلية					الخدمات الصحية الحكومية					
الأطباء	المستوصفات	الأطباء	الأسرة	المستشفيات	مراكز الإسعاف	الأطباء	مراكز الرعاية الصحية	الأطباء	الأسرة	المستشفيات
-	-	-	-	-	-	3	1	-	-	-

الخدمات العامة

مركز إداري - دفاع مدني - شرطة - بلدية - كهرباء عامة - هاتف نقال

الجرف

نوع الطريق			الاتجاه	البعد عن المركز	عدد السكان لعام 1431 هـ	
وعر	سهل	اسفلت			سعودي	غير سعودي
-	-	20 كم	شمال شرق	20 كم	9	641
نوع الطريق: 20 كم			البعد	20 كم	أقرب مدينة أو قرية بها مركز رعاية العشاش	
نوع الطريق: 65 كم			البعد	65 كم	أقرب مدينة يوجد بها مستشفى خيبر	

الخدمات التعليمية

إناث				نوع التعليم	ذكور			
المعلمات	الطلبات	الفصول	المدارس		المعلمين	الطلاب	الفصول	المدارس
9	37	6	1	ابتدائي عام	10	30	7	1

الخدمات العامة

كهرباء عامة - هاتف نقال - شبكة إنترنت

غمرة

نوع الطريق			الاتجاه	البعد عن المركز	عدد السكان لعام 1431 هـ	
وعر	سهل	اسفلت			سعودي	غير سعودي
-	-	10 كم	جنوب	10 كم	17	227
نوع الطريق: 10 كم			البعد	10 كم	أقرب مدينة أو قرية بها مركز رعاية العشاش	
نوع الطريق: 43 كم			البعد	43 كم	أقرب مدينة يوجد بها مستشفى خيبر	

الخدمات التعليمية

إناث				نوع التعليم	ذكور			
المعلمات	الطالبات	الفصول	المدارس		المعلمين	الطلاب	الفصول	المدارس
11	13	5	1	إبتدائي عام	7	17	5	1

الخدمات العامة

كهرباء عامة - هاتف نقال - شبكة إنترنت

مركز الصلصه

الصلصه

نوع الطريق			الاتجاه	البعد عن المحافظة	عدد السكان لعام 1431 هـ		
وعر	سهل	اسفلت			غير سعودي	سعودي	
-	-	50 كم	جنوب	50 كم	278	4502	
اسفلت: 45 كم			نوع الطريق	45 كم	البعد	خيبر	أقرب مدينة يوجد بها مستشفى

الخدمات التعليمية

إناث				نوع التعليم	ذكور			
المعلمات	الطالبات	الفصول	المدارس		المعلمين	الطلاب	الفصول	المدارس
2	24	2	1	رياض أطفال حكومي	-	-	-	-
20	307	12	2	إبتدائي عام	20	362	15	2
7	40	6	1	إبتدائي تحفيظ	-	-	-	-
13	215	6	1	متوسط عام	16	228	6	2
17	215	6	1	ثانوي عام	22	294	9	1
0	63	3	1	محو امية	-	-	-	-

الخدمات الصحية

الخدمات الصحية الأهلية					الخدمات الصحية الحكومية					
الأطباء	المستوصفات	الأطباء	الأسرة	المستشفيات	مراكز الإسعاف	الأطباء	مراكز الرعاية الصحية	الأطباء	الأسرة	المستشفيات
-	-	-	-	-	-	5	1	-	-	-

الخدمات العامة

مركز إداري - دفاع مدني - فرع أوقاف - شرطة - بلدية - كهرباء عامة - هاتف - هاتف نقال - شبكة إنترنت -
--

القببييه

نوع الطريق			الاتجاه	البعد عن المركز	عدد السكان لعام 1431 هـ		
وعر	سهل	اسفلت			غير سعودي	سعودي	
-	-	96 كم	جنوب شرق	96 كم	361	318	
اسفلت: 35 كم			نوع الطريق	35 كم	البعد	المدينة المنوره	أقرب مدينة أو قرية بها مركز رعاية
اسفلت: 35 كم			نوع الطريق	35 كم	البعد	المدينة المنوره	أقرب مدينة يوجد بها مستشفى

الخدمات التعليمية

إناث				نوع التعليم	ذكور			
المعلمات	الطالبات	الفصول	المدارس		المعلمين	الطلاب	الفصول	المدارس
26	99	7	1	إبتدائي عام	-	-	-	-

الخدمات العامة

كهرباء عامة - هاتف نقال

ام هشيم

نوع الطريق			الاتجاه	البعد عن المركز	عدد السكان لعام 1431 هـ		
وعر	سهل	اسفلت			سعودي	غير سعودي	
-	-	47 كم	جنوب شرق	47 كم	4	261	
انحفت: 47 م			نوع الطريق	47 كم	البعد	الصلصلة	أقرب مدينة أو قرية بها مركز رعاية
اسفلت: 87 كم			نوع الطريق	87 كم	البعد	المدينة المنوره	أقرب مدينة يوجد بها مستشفى

الخدمات التعليمية

إناث				نوع التعليم	ذكور			
المعلمات	الطالبات	الفصول	المدارس		المعلمين	الطلاب	الفصول	المدارس
14	5	4	1	ابتدائي عام	4	13	5	1

الخدمات العامة

كهرباء عامة - هاتف نقال

العقيله

نوع الطريق			الاتجاه	البعد عن المركز	عدد السكان لعام 1431 هـ		
وعر	سهل	اسفلت			سعودي	غير سعودي	
-	25 كم	-	جنوب شرق	25 كم	24	772	
سهل: 25 كم			نوع الطريق	25 كم	البعد	الصلصلة	أقرب مدينة أو قرية بها مركز رعاية
اسفلت: 50 كم سهل: 25 كم			نوع الطريق	75 كم	البعد	خير	أقرب مدينة يوجد بها مستشفى

الخدمات التعليمية

إناث				نوع التعليم	ذكور			
المعلمات	الطالبات	الفصول	المدارس		المعلمين	الطلاب	الفصول	المدارس
2	1	30	1	رياض أطفال حكومي	-	-	-	-
9	115	6	1	ابتدائي عام	9	128	6	1
9	65	3	1	متوسط عام	6	64	3	1
-	-	-	-	محو امية	0	30	2	1

الخدمات العامة

كهرباء عامة - هاتف نقال - شبكة إنترنت

الدحيلة

نوع الطريق			الاتجاه	البعد عن المركز	عدد السكان لعام 1431 هـ		
وعر	سهل	اسفلت			سعودي	غير سعودي	
-	-	5 كم	شمال شرق	5 كم	13	279	
اسفلت: 5 كم			نوع الطريق	5 كم	البعد	الصلصلة	أقرب مدينة أو قرية بها مركز رعاية
اسفلت: 45 كم			نوع الطريق	45 كم	البعد	خير	أقرب مدينة يوجد بها مستشفى

الخدمات التعليمية

إناث				نوع التعليم	ذكور			
المعلمات	الطالبات	الفصول	المدارس		المعلمين	الطلاب	الفصول	المدارس
2	30	1	1	رياض أطفال حكومي	-	-	-	-
9	38	6	1	ابتدائي عام	-	-	-	-

الخدمات العامة

كهرباء عامة - هاتف نقال - شبكة إنترنت

الخيال

نوع الطريق			الاتجاه	البعد عن المركز	عدد السكان لعام 1431 هـ	
وعر	سهل	اسفلت			غير سعودي	سعودي
-	3 كم	43 كم	جنوب شرق	46 كم	0	155
اسفلت: 43 كم وعر: 3 كم			نوع الطريق	البعد 46 كم	أقرب مدينة أو قرية بها مركز رعاية	
اسفلت: 93 كم وعر: 3 كم			نوع الطريق	البعد 96 كم	أقرب مدينة يوجد بها مستشفى	

الخدمات التعليمية

إناث				نوع التعليم	ذكور			
المعلمات	الطالبات	الفصول	المدارس		المعلمين	الطلاب	الفصول	المدارس
8	58	5	1	إبتدائي عام	9	46	6	1

الخدمات العامة

كهرباء عامة - هاتف نقال

اللحن

نوع الطريق			الاتجاه	البعد عن المركز	عدد السكان لعام 1431 هـ	
وعر	سهل	اسفلت			غير سعودي	سعودي
-	-	13 كم	جنوب	13 كم	50	1666
اسفلت: 13 كم			نوع الطريق	البعد 13 كم	أقرب مدينة أو قرية بها مركز رعاية	
اسفلت: 65 كم			نوع الطريق	البعد 65 كم	أقرب مدينة يوجد بها مستشفى	

الخدمات التعليمية

إناث				نوع التعليم	ذكور			
المعلمات	الطالبات	الفصول	المدارس		المعلمين	الطلاب	الفصول	المدارس
2	10	1	1	رياض أطفال حكومي	-	-	-	-
16	180	8	1	إبتدائي عام	8	185	7	1
8	74	3	1	متوسط عام	7	99	3	1
11	43	3	1	ثانوي عام	9	120	3	1
0	24	1	1	محو امية	-	-	-	-

الخدمات العامة

شرطة - كهرباء عامة - قائم بأعمال بريد - هاتف - هاتف نقال - شبكة إنترنت
--

مركز العينه

العينه

نوع الطريق			الاتجاه	البعد عن المحافظة	عدد السكان لعام 1431 هـ	
وعر	سهل	اسفلت			غير سعودي	سعودي
13 كم	22 كم	10 كم	شمال غرب	45 كم	6	30
10 كم سهل: 22 كم وعر: 13 كم			نوع الطريق	البعد 45 كم	أقرب مدينة أو قرية بها تعليم	
10 كم سهل: 22 كم وعر: 13 كم			نوع الطريق	البعد 45 كم	أقرب مدينة أو قرية بها مركز رعاية	
10 كم سهل: 22 كم وعر: 13 كم			نوع الطريق	البعد 45 كم	أقرب مدينة يوجد بها مستشفى	

الخدمات العامة

مركز إداري - كهرباء عامة - هاتف - هاتف نقال

مركز عشرة

عشره

نوع الطريق			الاتجاه	البعد عن المحافظة	عدد السكان لعام 1431 هـ	
وعر	سهل	اسفلت			سعودي	غير سعودي
-	-	83 كم	شمال	83 كم	0	93
نوع الطريق: 83 كم			البعد	83 كم	أقرب مدينة يوجد بها مستشفى خيبر	

الخدمات التعليمية

إناث				نوع التعليم	ذكور			
المعلمات	الطالبات	الفصول	المدارس		المعلمين	الطلاب	الفصول	المدارس
8	7	3	1	ابتدائي عام	4	16	5	1
-	-	-	-	متوسط عام	10	7	2	1

الخدمات الصحية

الخدمات الصحية الأهلية				الخدمات الصحية الحكومية						
الأطباء	المستوصفات	الأطباء	الأسرة	المستشفيات	مراكز الإسعاف	الأطباء	مراكز الرعاية الصحية	الأطباء	الأسرة	المستشفيات
-	-	-	-	-	-	-	1	-	-	-

الخدمات العامة

مركز إداري - كهرباء عامة - هاتف نقال

مركز الحفيرة

الحفيرة

نوع الطريق			الاتجاه	البعد عن المحافظة	عدد السكان لعام 1431 هـ	
وعر	سهل	اسفلت			سعودي	غير سعودي
-	-	100 كم	شمال	100 كم	141	0
نوع الطريق: 45 كم			البعد	45 كم	العشاش	أقرب مدينة أو قرية بها تعليم
نوع الطريق: 45 كم			البعد	45 كم	العشاش	أقرب مدينة أو قرية بها مركز رعاية
نوع الطريق: 100 كم			البعد	100 كم	خيبر	أقرب مدينة يوجد بها مستشفى

الخدمات العامة

مركز إداري - هاتف نقال

مركز الثمد

الثمد

نوع الطريق			الاتجاه	البعد عن المحافظة	عدد السكان لعام 1431 هـ	
وعر	سهل	اسفلت			سعودي	غير سعودي
-	-	20 كم	جنوب	20 كم	673	8266
نوع الطريق: 20 كم			البعد	20 كم	خيبر	أقرب مدينة يوجد بها مستشفى

الخدمات التعليمية

إناث				نوع التعليم	ذكور			
المعلمات	الطالبات	الفصول	المدارس		المعلمين	الطلاب	الفصول	المدارس
51	569	28	3	ابتدائي عام	34	501	26	2
8	56	6	1	ابتدائي تحفيظ	-	-	-	-
19	314	9	1	متوسط عام	33	350	16	2
15	342	9	1	ثانوي عام	31	302	13	2
9	148	10	3	محو امية	0	15	2	1

الخدمات الصحية

الخدمات الصحية الأهلية				الخدمات الصحية الحكومية						
الأطباء	المستوصفات	الأطباء	الأسرة	المستشفيات	مراكز الإسعاف	الأطباء	مراكز الرعاية الصحية	الأطباء	الأسرة	المستشفيات
-	-	-	-	-	-	3	1	-	-	-

الخدمات العامة

مركز إداري - دفاع مدني - شرطة - كهرباء عامة - هاتف - هاتف نقال - شبكة إنترنت
--

مركز جدعاء

جدعاء

نوع الطريق			الاتجاه	البعد عن المحافظة	عدد السكان لعام 1431 هـ	
وعر	سهل	اسفلت			غير سعودي	سعودي
-	100 كم	-	شمال شرق	100 كم	1	75
اسفلت: 50 كم			نوع الطريق	البعد 50 كم	العشاش	أقرب مدينة أو قرية بها مركز رعاية
اسفلت: 100 كم			نوع الطريق	البعد 100 كم	خيبر	أقرب مدينة يوجد بها مستشفى

الخدمات التعليمية

إناث				نوع التعليم	ذكور			
المعلمات	الطالبات	الفصول	المدارس		المعلمين	الطلاب	الفصول	المدارس
-	-	-	-	ابتدائي عام	4	8	5	1
-	-	-	-	متوسط عام	9	18	3	1

الخدمات العامة

مركز إداري - كهرباء عامة

مركز العرايد

العرايد

نوع الطريق			الاتجاه	البعد عن المحافظة	عدد السكان لعام 1431 هـ	
وعر	سهل	اسفلت			غير سعودي	سعودي
-	-	57 كم	شمال شرق	57 كم	20	650
اسفلت: 7 كم			نوع الطريق	البعد 7 كم	العشاش	أقرب مدينة أو قرية بها مركز رعاية
اسفلت: 60 كم			نوع الطريق	البعد 60 كم	خيبر	أقرب مدينة يوجد بها مستشفى

الخدمات التعليمية


إناث				نوع التعليم	ذكور			
المعلمات	الطالبات	الفصول	المدارس		المعلمين	الطلاب	الفصول	المدارس
2	11	3	1	رياض أطفال حكومي	-	-	-	-
10	81	6	1	ابتدائي عام	8	90	8	1
-	-	-	-	متوسط عام	9	44	4	1
0	21	1	1	محو أمية	-	-	-	-

الخدمات العامة

مركز إداري - كهرباء عامة - هاتف نقال



محافظة الحناكية



عدد المراكز الإدارية : 14

محافظة الحناكية

الحناكية

نوع الطريق			الاتجاه	البعد عن الإمارة	عدد السكان لعام 1431 هـ	
وعر	سهل	اسفلت			سعودي	غير سعودي
-	-	110 كم	شرق	110 كم	3012	13726

الخدمات التعليمية

إناث				نوع التعليم	ذكور			
المعلمات	الطالبات	الفصول	المدارس		المعلمين	الطلاب	الفصول	المدارس
10	70	4	1	رياض أطفال حكومي	-	-	-	-
9	88	8	2	رياض أطفال اهلي	-	-	-	-
92	967	44	5	ابتدائي عام	80	1083	52	5
26	213	13	2	ابتدائي تحفيظ	15	158	11	1
41	489	15	2	متوسط عام	41	536	18	2
-	-	-	-	متوسط عام (ليلى)	0	89	3	1
10	55	3	1	متوسط تحفيظ	8	61	3	1
48	444	15	2	ثانوي عام	32	485	15	1
-	-	-	-	ثانوي عام (ليلى)	2	240	0	1
10	43	3	1	ثانوي تحفيظ	-	-	-	-
0	85	8	3	محو امية	0	36	4	3
8	41	3	1	تعليم كبيرات متوسط	-	-	-	-
14	23	3	1	تعليم كبيرات ثانوي	-	-	-	-
-	-	-	-	التربية الخاصة - فكرية - ابتدائي	5	18	12	1
-	-	-	-	التربية الخاصة - ضعاف سمع - ابتدائي	1	3	3	1

التعليم العالي

أعضاء هيئة التدريس		عدد الطلاب		نوع التعليم الجامعي	اسم الجامعة / الكلية
إناث	ذكور	إناث	ذكور		
24	0	493	0	فرع جامعة حكومية	فرع جامعة طيبة بالحناكية

الخدمات الصحية

الخدمات الصحية الأهلية					الخدمات الصحية الحكومية					
الأطباء	المستوصفات	الأطباء	الأسرة	المستشفيات	مراكز الإسعاف	الأطباء	مراكز الرعاية الصحية	الأطباء	الأسرة	المستشفيات
2	1	-	-	-	1	5	1	33	50	1

الخدمات العامة

مركز إداري - دفاع مدني - صندوق تنمية زراعي - فرع زراعي - ضمان إجتماعي - محكمة - كتابة عدل - مركز هيئة - فرع أوقاف - أحوال مدنية - شرطة - مرور - بلدية - خدمات مصرفية - مياه عامة - كهرباء عامة - مكتب بريد - برق - هاتف - هاتف نقال - شبكة إنترنت - مكتب تربية بنات - مكتب تربية بنين - مكتبة عامة - مكتب وزارة المياه
--

محطة الرادار

نوع الطريق			الاتجاه	البعد عن المحافظة	عدد السكان لعام 1431 هـ	
وعر	سهل	اسفلت			سعودي	غير سعودي
-	-	9 كم	جنوب غرب	9 كم	31	229
اسفلت: 9 كم			نوع الطريق	البعد: 9 كم	الحناكية	أقرب مدينة أو قرية بها تعليم
اسفلت: 9 كم			نوع الطريق	البعد: 9 كم	الحناكية	أقرب مدينة يوجد بها مستشفى

الخدمات الصحية

الخدمات الصحية الأهلية					الخدمات الصحية الحكومية					
الأطباء	المستوصفات	الأطباء	الأسرة	المستشفيات	مراكز الإسعاف	الأطباء	مراكز الرعاية الصحية	الأطباء	الأسرة	المستشفيات
-	-	-	-	-	-	-	1	-	-	-

الخدمات العامة

كهرباء عامة - هاتف نقال - شبكة إنترنت

المحفر

نوع الطريق			الاتجاه	البعد عن المحافظة	عدد السكان لعام 1431 هـ		
وعر	سهل	اسفلت			سعودي	غير سعودي	
-	-	10 كم	شمال غرب	10 كم	6801	373	
اسفلت: 10 كم			نوع الطريق	10 كم	البعد	الحناكية	أقرب مدينة يوجد بها مستشفى

الخدمات التعليمية

إناث				نوع التعليم	ذكور			
المعلمات	الطالبات	الفصول	المدارس		المعلمين	الطلاب	الفصول	المدارس
12	78	5	1	رياض أطفال حكومي	-	-	-	-
48	499	24	3	ابتدائي عام	31	362	20	2
-	-	-	-	ابتدائي تحفيظ	9	60	6	1
16	241	7	2	متوسط عام	14	208	8	1
18	274	6	1	ثانوي عام	21	278	9	1
2	22	3	1	محو امية	0	18	3	1

الخدمات الصحية

الخدمات الصحية الأهلية					الخدمات الصحية الحكومية					
الأطباء	المستوصفات	الأطباء	الأسرة	المستشفيات	مراكز الإسعاف	الأطباء	مراكز الرعاية الصحية	الأطباء	الأسرة	المستشفيات
-	-	-	-	-	-	4	1	-	-	-

الخدمات العامة

كهرباء عامة - هاتف - هاتف نقال - شبكة إنترنت
--

العوشزى

نوع الطريق			الاتجاه	البعد عن المحافظة	عدد السكان لعام 1431 هـ		
وعر	سهل	اسفلت			سعودي	غير سعودي	
-	-	15 كم	شمال	15 كم	291	61	
اسفلت: 15 كم			نوع الطريق	15 كم	البعد	الحناكية	أقرب مدينة أو قرية بها مركز رعاية
اسفلت: 15 كم			نوع الطريق	15 كم	البعد	الحناكية	أقرب مدينة يوجد بها مستشفى

الخدمات التعليمية

إناث				نوع التعليم	ذكور			
المعلمات	الطالبات	الفصول	المدارس		المعلمين	الطلاب	الفصول	المدارس
8	20	5	1	ابتدائي عام	9	37	6	1

الخدمات العامة

كهرباء عامة - قائم بأعمال بريد - هاتف نقال - شبكة إنترنت
--

ام شكاعة

نوع الطريق			الاتجاه	البعد عن المحافظة	عدد السكان لعام 1431 هـ	
وعر	سهل	اسفلت			سعودي	غير سعودي
-	16 كم	60 كم	جنوب	76 كم	406	17
نوع الطريق			البعد	الحناكية	أقرب مدينة أو قرية بها مركز رعاية	
اسفلت: 60 كم سهل: 16 كم			76 كم			
نوع الطريق			البعد	الحناكية	أقرب مدينة يوجد بها مستشفى	
اسفلت: 60 كم سهل: 16 كم			76 كم			

الخدمات التعليمية

إناث				نوع التعليم	ذكور			
المعلمات	الطالبات	الفصول	المدارس		المعلمين	الطلاب	الفصول	المدارس
5	14	6	1	ابتدائي عام	7	16	6	1
-	-	-	-	متوسط عام	9	10	3	1

الخدمات العامة

كهرباء عامة - هاتف نقال

الشقرة

نوع الطريق			الاتجاه	البعد عن المحافظة	عدد السكان لعام 1431 هـ	
وعر	سهل	اسفلت			سعودي	غير سعودي
-	-	25 كم	جنوب غرب	25 كم	1548	32
نوع الطريق			البعد	الحناكية	أقرب مدينة يوجد بها مستشفى	
اسفلت: 25 كم			25 كم			

الخدمات التعليمية

إناث				نوع التعليم	ذكور			
المعلمات	الطالبات	الفصول	المدارس		المعلمين	الطلاب	الفصول	المدارس
3	43	4	1	رياض أطفال حكومي	-	-	-	-
13	103	6	1	ابتدائي عام	9	132	6	1
9	59	3	1	متوسط عام	10	70	3	1
0	8	2	1	محو امية	-	-	-	-

الخدمات الصحية

الخدمات الصحية الأهلية					الخدمات الصحية الحكومية					
الأطباء	المستوصفات	الأطباء	الأسرة	المستشفيات	مراكز الإسعاف	الأطباء	مراكز الرعاية الصحية	الأطباء	الأسرة	المستشفيات
-	-	-	-	-	-	1	1	-	-	-

الخدمات العامة

كهرباء عامة - هاتف - هاتف نقال - شبكة إنترنت
--

العقيلة

نوع الطريق			الاتجاه	البعد عن المحافظة	عدد السكان لعام 1431 هـ	
وعر	سهل	اسفلت			سعودي	غير سعودي
-	-	27 كم	غرب	27 كم	153	1
نوع الطريق			البعد	الحناكية	أقرب مدينة يوجد بها مستشفى	
اسفلت: 27 كم			27 كم			

الخدمات التعليمية

إناث				نوع التعليم	ذكور			
المعلمات	الطالبات	الفصول	المدارس		المعلمين	الطلاب	الفصول	المدارس
10	17	5	1	ابتدائي عام	6	17	8	1
-	-	-	-	محو امية	0	7	1	1

الخدمات الصحية

الخدمات الصحية الأهلية					الخدمات الصحية الحكومية					
الأطباء	المستوصفات	الأطباء	الأسرة	المستشفيات	مراكز الإسعاف	الأطباء	مراكز الرعاية الصحية	الأطباء	الأسرة	المستشفيات
-	-	-	-	-	-	1	1	-	-	-

الخدمات العامة

كهرباء عامة - هاتف نقال - شبكة إنترنت

مركز الحسو

الحسو

نوع الطريق			الاتجاه	البعد عن المحافظة	عدد السكان لعام 1431 هـ	
وعر	سهل	اسفلت			سعودي	غير سعودي
150 كم	-	-	جنوب شرق	150 كم	1353	223

الخدمات التعليمية

إناث				نوع التعليم	ذكور			
المعلمات	الطالبات	الفصول	المدارس		المعلمين	الطلاب	الفصول	المدارس
0	10	3	1	رياض أطفال حكومي	-	-	-	-
14	95	6	1	إبتدائي عام	9	106	7	1
8	80	3	1	متوسط عام	8	83	3	1
7	92	4	1	ثانوي عام	-	-	-	-
-	-	-	-	محو امية	0	10	2	1

الخدمات الصحية

الخدمات الصحية الأهلية					الخدمات الصحية الحكومية					
الأطباء	المستوصفات	الأطباء	الأسرة	المستشفيات	مراكز الإسعاف	الأطباء	مراكز الرعاية الصحية	الأطباء	الأسرة	المستشفيات
-	-	-	-	-	-	1	1	28	50	1

الخدمات العامة

مركز إداري - محكمة - شرطة - بلدية - كهرباء عامة - مكتب بريد - هاتف - هاتف نقال - شبكة إنترنت
--

المحامة

نوع الطريق			الاتجاه	البعد عن المركز	عدد السكان لعام 1431 هـ		
وعر	سهل	اسفلت			سعودي	غير سعودي	
-	-	18 كم	شمال	18 كم	520	61	
اسفلت: 18 كم			نوع الطريق	18 كم	البعد	الحسو	أقرب مدينة يوجد بها مستشفى

الخدمات التعليمية

إناث				نوع التعليم	ذكور			
المعلمات	الطالبات	الفصول	المدارس		المعلمين	الطلاب	الفصول	المدارس
8	35	6	1	إبتدائي عام	5	35	6	1
-	-	-	-	متوسط عام	9	25	3	1
-	-	-	-	ثانوي عام	11	99	5	1

الخدمات الصحية

الخدمات الصحية الأهلية					الخدمات الصحية الحكومية					
الأطباء	المستوصفات	الأطباء	الأسرة	المستشفيات	مراكز الإسعاف	الأطباء	مراكز الرعاية الصحية	الأطباء	الأسرة	المستشفيات
-	-	-	-	-	-	1	1	-	-	-

الخدمات العامة

كهرباء عامة - هاتف - هاتف نقال - شبكة إنترنت
--

الماويه

نوع الطريق			الاتجاه	البعد عن المركز	عدد السكان لعام 1431 هـ	
وعر	سهل	اسفلت			سعودي	غير سعودي
-	70 كم	-	شمال	70 كم	6	105
نوع الطريق سهل: 70 كم			البعد	الحسو	أقرب مدينة يوجد بها مستشفى	

الخدمات التعليمية

إناث				نوع التعليم	ذكور			
المعلمات	الطالبات	الفصول	المدارس		المعلمين	الطلاب	الفصول	المدارس
4	6	2	1	ابتدائي عام	-	-	-	-

الخدمات الصحية

الخدمات الصحية الأهلية					الخدمات الصحية الحكومية					
الأطباء	المستوصفات	الأطباء	الأسرة	المستشفيات	مراكز الإسعاف	الأطباء	مراكز الرعاية الصحية	الأطباء	الأسرة	المستشفيات
-	-	-	-	-	-	1	1	-	-	-

الخدمات العامة

كهرباء عامة - هاتف - هاتف نقال

ابو مغير

نوع الطريق			الاتجاه	البعد عن المركز	عدد السكان لعام 1431 هـ	
وعر	سهل	اسفلت			سعودي	غير سعودي
-	23 كم	27 كم	شمال غرب	50 كم	0	29
اسفلت: 27 كم سهل: 23 كم			البعد	الحسو	أقرب مدينة أو قرية بها مركز رعاية	
اسفلت: 27 كم سهل: 23 كم			البعد	الحسو	أقرب مدينة يوجد بها مستشفى	

الخدمات التعليمية

إناث				نوع التعليم	ذكور			
المعلمات	الطالبات	الفصول	المدارس		المعلمين	الطلاب	الفصول	المدارس
-	-	-	-	ابتدائي عام	6	12	5	1

الخدمات العامة

كهرباء عامة - هاتف نقال

مركز النخيل

الصد

نوع الطريق			الاتجاه	البعد عن المحافظة	عدد السكان لعام 1431 هـ	
وعر	سهل	اسفلت			سعودي	غير سعودي
-	-	25 كم	شمال شرق	25 كم	93	1815
اسفلت: 2 كم			البعد	النخيل القديم	أقرب مدينة أو قرية بها مركز رعاية	
اسفلت: 25 كم			البعد	الحناكية	أقرب مدينة يوجد بها مستشفى	

الخدمات التعليمية

إناث				نوع التعليم	ذكور			
المعلمات	الطالبات	الفصول	المدارس		المعلمين	الطلاب	الفصول	المدارس
6	34	3	1	رياض أطفال حكومي	-	-	-	-
-	-	-	-	إبتدائي عام	25	324	13	1
-	-	-	-	متوسط عام	17	204	6	1
-	-	-	-	ثانوي عام	26	290	9	1

الخدمات العامة

بلدية - كهرباء عامة - مكتب بريد - قائم بأعمال بريد - هاتف - هاتف نقال - شبكة إنترنت

النخيل القديم

نوع الطريق			الاتجاه	البعد عن المركز	عدد السكان لعام 1431 هـ	
وعر	سهل	اسفلت			سعودي	غير سعودي
-	-	2 كم	غرب	2 كم	1888	227
اسفلت: 27 كم			نوع الطريق	البعد: 27 كم	الحناكية	أقرب مدينة يوجد بها مستشفى

الخدمات التعليمية

إناث				نوع التعليم	ذكور			
المعلمات	الطالبات	الفصول	المدارس		المعلمين	الطلاب	الفصول	المدارس
73	621	32	4	إبتدائي عام	28	271	22	2
15	144	6	1	إبتدائي تحفيظ	39	463	23	1
34	324	12	3	متوسط عام	8	165	6	1
7	78	3	1	متوسط تحفيظ	11	95	6	1
18	322	9	1	ثانوي عام	11	224	9	1
9	51	3	1	ثانوي تحفيظ	12	62	4	1
1	21	4	1	محو امية	-	-	-	-

الخدمات الصحية

الخدمات الصحية الأهلية					الخدمات الصحية الحكومية					
الأطباء	المستوصفات	الأطباء	الأسرة	المستشفيات	مراكز الإسعاف	الأطباء	مراكز الرعاية الصحية	الأطباء	الأسرة	المستشفيات
-	-	-	-	-	-	5	1	-	-	-

الخدمات العامة

مركز إداري - مركز هيئة - شرطة - بلدية - كهرباء عامة - مكتب بريد - هاتف - هاتف نقال - شبكة إنترنت
--

قصباء

نوع الطريق			الاتجاه	البعد عن المركز	عدد السكان لعام 1431 هـ	
وعر	سهل	اسفلت			سعودي	غير سعودي
-	-	7 كم	جنوب	7 كم	1657	11
اسفلت: 7 كم			نوع الطريق	البعد: 7 كم	النخيل القديم	أقرب مدينة أو قرية بها مركز رعاية
اسفلت: 32 كم			نوع الطريق	البعد: 32 كم	الحناكية	أقرب مدينة يوجد بها مستشفى

الخدمات التعليمية

إناث				نوع التعليم	ذكور			
المعلمات	الطالبات	الفصول	المدارس		المعلمين	الطلاب	الفصول	المدارس
12	156	6	1	إبتدائي عام	9	144	6	1
7	75	3	1	متوسط عام	8	77	3	1
4	22	2	1	محو امية	-	-	-	-
-	-	-	-	التربية الخاصة - فكرية - إبتدائي	10	171	11	2

الخدمات العامة

كهرباء عامة - هاتف نقال - شبكة إنترنت -

ابو غشاه (ام المملح)

نوع الطريق			الاتجاه	البعد عن المركز	عدد السكان لعام 1431 هـ	
وعر	سهل	اسفلت			غير سعودي	سعودي
-	-	3 كم	شرق	3 كم	103	2618
اسفلت: 3 كم			نوع الطريق	البعد 3 كم	النخيل القديم	أقرب مدينة أو قرية بها تعليم
اسفلت: 3 كم			نوع الطريق	البعد 3 كم	النخيل القديم	أقرب مدينة أو قرية بها مركز رعاية
اسفلت: 28 كم			نوع الطريق	البعد 28 كم	الحناكية	أقرب مدينة يوجد بها مستشفى

الخدمات العامة

كهرباء عامة - هاتف - هاتف نقال - شبكة إنترنت
--

ذاره

نوع الطريق			الاتجاه	البعد عن المركز	عدد السكان لعام 1431 هـ	
وعر	سهل	اسفلت			غير سعودي	سعودي
-	-	20 كم	جنوب غرب	20 كم	10	564
اسفلت: 20 كم			نوع الطريق	البعد 20 كم	النخيل القديم	أقرب مدينة أو قرية بها مركز رعاية
اسفلت: 45 كم			نوع الطريق	البعد 45 كم	الحناكية	أقرب مدينة يوجد بها مستشفى

الخدمات التعليمية

إناث				نوع التعليم	ذكور			
المعلمات	الطالبات	الفصول	المدارس		المعلمين	الطلاب	الفصول	المدارس
13	73	6	1	إبتدائي عام	7	56	6	1
7	31	3	1	متوسط عام	-	-	-	-

الخدمات العامة

كهرباء عامة - هاتف نقال - شبكة إنترنت

دعب السقو

نوع الطريق			الاتجاه	البعد عن المركز	عدد السكان لعام 1431 هـ	
وعر	سهل	اسفلت			غير سعودي	سعودي
-	-	29 كم	شمال	29 كم	45	593
اسفلت: 29 كم			نوع الطريق	البعد 29 كم	النخيل القديم	أقرب مدينة أو قرية بها مركز رعاية
اسفلت: 54 كم			نوع الطريق	البعد 54 كم	الحناكية	أقرب مدينة يوجد بها مستشفى

الخدمات التعليمية

إناث				نوع التعليم	ذكور			
المعلمات	الطالبات	الفصول	المدارس		المعلمين	الطلاب	الفصول	المدارس
11	112	6	1	إبتدائي عام	11	122	7	1
8	50	3	1	متوسط عام	6	58	3	1

الخدمات العامة

كهرباء عامة - هاتف نقال - شبكة إنترنت

مركز الضميريه

الضميريه

نوع الطريق			الاتجاه	البعد عن المحافظة	عدد السكان لعام 1431 هـ	
وعر	سهل	اسفلت			سعودي	غير سعودي
-	-	120 كم	جنوب	120 كم	48	1080
اسفلت: 120 كم			نوع الطريق	120 كم	البعد	الحناكيه
أقرب مدينة يوجد بها مستشفى						

الخدمات التعليمية

إناث				نوع التعليم	ذكور			
المعلمات	الطالبات	الفصول	المدارس		المعلمين	الطلاب	الفصول	المدارس
10	91	6	1	إبتدائي عام	16	89	6	1
14	74	3	1	متوسط عام	11	68	3	1
20	79	5	1	ثانوي عام	18	189	6	1

الخدمات الصحية

الخدمات الصحية الأهلية					الخدمات الصحية الحكومية					
الأطباء	المستوصفات	الأطباء	الأسرة	المستشفيات	مراكز الإسعاف	الأطباء	مراكز الرعاية الصحية	الأطباء	الأسرة	المستشفيات
-	-	-	-	-	-	3	1	-	-	-

الخدمات العامة

مركز إداري - كهرباء عامة - قائم بأعمال بريد - هاتف - هاتف نقال - شبكة إنترنت
--

الحجريه

نوع الطريق			الاتجاه	البعد عن المركز	عدد السكان لعام 1431 هـ	
وعر	سهل	اسفلت			سعودي	غير سعودي
-	-	25 كم	جنوب غرب	25 كم	49	474
اسفلت: 125 كم			نوع الطريق	125 كم	البعد	الحناكيه
أقرب مدينة يوجد بها مستشفى						

الخدمات التعليمية

إناث				نوع التعليم	ذكور			
المعلمات	الطالبات	الفصول	المدارس		المعلمين	الطلاب	الفصول	المدارس
9	34	5	1	إبتدائي عام	10	66	6	1
7	22	3	1	متوسط عام	10	31	3	1

الخدمات الصحية

الخدمات الصحية الأهلية					الخدمات الصحية الحكومية					
الأطباء	المستوصفات	الأطباء	الأسرة	المستشفيات	مراكز الإسعاف	الأطباء	مراكز الرعاية الصحية	الأطباء	الأسرة	المستشفيات
-	-	-	-	-	-	1	1	-	-	-

الخدمات العامة

كهرباء عامة - هاتف نقال - شبكة إنترنت

المسبحة

نوع الطريق			الاتجاه	البعد عن المركز	عدد السكان لعام 1431 هـ	
وعر	سهل	اسفلت			سعودي	غير سعودي
-	30 كم	-	غرب	30 كم	11	283
سهل: 30 كم			نوع الطريق	30 كم	البعد	الضميريه
اسفلت: 100 كم سهل: 30 كم			نوع الطريق	130 كم	البعد	الحناكيه
أقرب مدينة أو قرية بها مركز رعاية						
أقرب مدينة يوجد بها مستشفى						

الخدمات التعليمية

إناث				نوع التعليم	ذكور			
المعلمات	الطالبات	الفصول	المدارس		المعلمين	الطلاب	الفصول	المدارس
4	30	5	1	ابتدائي عام	7	20	6	1
3	8	2	1	محو امية	-	-	-	-

الخدمات العامة

كهرباء عامة - هاتف نقال

مركز عرجاء

عرجاء

نوع الطريق			الاتجاه	البعد عن المحافظة	عدد السكان لعام 1431 هـ	
وعر	سهل	اسفلت			سعودي	غير سعودي
-	-	80 كم	شمال شرق	80 كم	2	190
اسفلت: 80 كم			نوع الطريق	البعد 80 كم	الحناكية	أقرب مدينة يوجد بها مستشفى

الخدمات التعليمية

إناث				نوع التعليم	ذكور			
المعلمات	الطالبات	الفصول	المدارس		المعلمين	الطلاب	الفصول	المدارس
12	26	6	1	ابتدائي عام	7	25	6	1

الخدمات الصحية

الخدمات الصحية الأهلية					الخدمات الصحية الحكومية					
الأطباء	المستوصفات	الأطباء	الأسرة	المستشفيات	مراكز الإسعاف	الأطباء	مراكز الرعاية الصحية	الأطباء	الأسرة	المستشفيات
-	-	-	-	-	1	1	1	-	-	-

الخدمات العامة

مركز إداري - شرطة - كهرباء عامة - هاتف نقال - شبكة إنترنت

صبحة الجحفه

نوع الطريق			الاتجاه	البعد عن المركز	عدد السكان لعام 1431 هـ	
وعر	سهل	اسفلت			سعودي	غير سعودي
-	-	20 كم	جنوب غرب	20 كم	3	134
اسفلت: 20 كم			نوع الطريق	البعد 20 كم	عرجاء	أقرب مدينة أو قرية بها مركز رعاية
اسفلت: 60 كم			نوع الطريق	البعد 60 كم	الحناكية	أقرب مدينة يوجد بها مستشفى

الخدمات التعليمية

إناث				نوع التعليم	ذكور			
المعلمات	الطالبات	الفصول	المدارس		المعلمين	الطلاب	الفصول	المدارس
8	26	6	1	ابتدائي عام	7	34	6	1
8	25	3	1	متوسط عام	8	17	3	1

الخدمات العامة

كهرباء عامة - هاتف - هاتف نقال - شبكة إنترنت
--

صبحة التيسى

نوع الطريق			الاتجاه	البعد عن المركز	عدد السكان لعام 1431 هـ	
وعر	سهل	اسفلت			سعودي	غير سعودي
-	-	50 كم	شرق	50 كم	4	91
اسفلت: 50 كم			نوع الطريق	البعد 50 كم	عرجاء	أقرب مدينة أو قرية بها مركز رعاية
اسفلت: 130 كم			نوع الطريق	البعد 130 كم	الحناكية	أقرب مدينة يوجد بها مستشفى

الخدمات التعليمية

إناث				نوع التعليم	ذكور			
المعلمات	الطالبات	الفصول	المدارس		المعلمين	الطلاب	الفصول	المدارس
9	30	5	1	ابتدائي عام	7	30	6	1

الخدمات العامة

كهرباء عامة

مركز طلال

طلال

نوع الطريق			الاتجاه	البعد عن المحافظة	عدد السكان لعام 1431 هـ		
وعر	سهل	اسفلت			سعودي	غير سعودي	
-	-	210 كم	شرق	210 كم	29	288	
اسفلت: 50 كم			نوع الطريق	50 كم	البعد	الحسو	أقرب مدينة يوجد بها مستشفى

الخدمات التعليمية

إناث				نوع التعليم	ذكور			
المعلمات	الطالبات	الفصول	المدارس		المعلمين	الطلاب	الفصول	المدارس
7	18	4	1	ابتدائي عام	5	28	8	1
-	-	-	-	متوسط عام	5	14	4	1

الخدمات الصحية

الخدمات الصحية الأهلية					الخدمات الصحية الحكومية					
الأطباء	المستوصفات	الأطباء	الأسرة	المستشفيات	مراكز الإسعاف	الأطباء	مراكز الرعاية الصحية	الأطباء	الأسرة	المستشفيات
-	-	-	-	-	-	1	1	-	-	-

الخدمات العامة

مركز إداري - كهرباء عامة - هاتف - هاتف نقال - شبكة إنترنت

مركز الهميح

الهميح

نوع الطريق			الاتجاه	البعد عن المحافظة	عدد السكان لعام 1431 هـ		
وعر	سهل	اسفلت			سعودي	غير سعودي	
-	-	96 كم	شرق	96 كم	13	257	
اسفلت: 96 كم			نوع الطريق	96 كم	البعد	الحناكية	أقرب مدينة يوجد بها مستشفى

الخدمات التعليمية

إناث				نوع التعليم	ذكور			
المعلمات	الطالبات	الفصول	المدارس		المعلمين	الطلاب	الفصول	المدارس
13	55	6	1	ابتدائي عام	10	50	6	1
11	31	3	1	متوسط عام	6	55	3	1
-	-	-	-	ثانوي عام	8	76	3	1

الخدمات الصحية

الخدمات الصحية الأهلية					الخدمات الصحية الحكومية					
الأطباء	المستوصفات	الأطباء	الأسرة	المستشفيات	مراكز الإسعاف	الأطباء	مراكز الرعاية الصحية	الأطباء	الأسرة	المستشفيات
-	-	-	-	-	1	1	1	-	-	-

الخدمات العامة

مركز إداري - دفاع مدني - شرطة - كهرباء عامة - مكتب بريد - هاتف - هاتف نقال - شبكة إنترنت
--

مركز هديان

هدبان

نوع الطريق			الاتجاه	البعد عن المحافظة	عدد السكان لعام 1431 هـ	
وعر	سهل	اسفلت			غير سعودي	سعودي
-	-	150 كم	شمال شرق	150 كم	26	887
نوع الطريق			البعد	الحسو	أقرب مدينة يوجد بها مستشفى	
اسفلت: 29 م			29 كم			

الخدمات التعليمية

إناث				نوع التعليم	ذكور			
المعلمات	الطالبات	الفصول	المدارس		المعلمين	الطلاب	الفصول	المدارس
3	49	6	1	ابتدائي عام	8	84	6	1
8	33	3	1	متوسط عام	9	46	3	1
6	53	3	1	ثانوي عام	-	-	-	-

الخدمات الصحية

الخدمات الصحية الأهلية					الخدمات الصحية الحكومية					
الأطباء	المستوصفات	الأطباء	الأسرة	المستشفيات	مراكز الإسعاف	الأطباء	مراكز الرعاية الصحية	الأطباء	الأسرة	المستشفيات
-	-	-	-	-	-	1	1	-	-	-

الخدمات العامة

مركز إداري - كهرباء عامة - هاتف - هاتف نقال - شبكة إنترنت

مركز بلغه

بلغه

نوع الطريق			الاتجاه	البعد عن المحافظة	عدد السكان لعام 1431 هـ	
وعر	سهل	اسفلت			غير سعودي	سعودي
150 كم	-	-	شمال	150 كم	23	133
نوع الطريق			البعد	الحسو	أقرب مدينة يوجد بها مستشفى	
اسفلت: 40 كم			40 كم			

الخدمات التعليمية

إناث				نوع التعليم	ذكور			
المعلمات	الطالبات	الفصول	المدارس		المعلمين	الطلاب	الفصول	المدارس
9	12	5	1	ابتدائي عام	5	4	6	1

الخدمات الصحية

الخدمات الصحية الأهلية					الخدمات الصحية الحكومية					
الأطباء	المستوصفات	الأطباء	الأسرة	المستشفيات	مراكز الإسعاف	الأطباء	مراكز الرعاية الصحية	الأطباء	الأسرة	المستشفيات
-	-	-	-	-	-	1	1	-	-	-

الخدمات العامة

مركز إداري - شرطة - كهرباء عامة - هاتف - هاتف نقال - شبكة إنترنت
--

النفازي

نوع الطريق			الاتجاه	البعد عن المركز	عدد السكان لعام 1431 هـ	
وعر	سهل	اسفلت			غير سعودي	سعودي
-	-	10 كم	غرب	10 كم	21	70
نوع الطريق			البعد	بلغه	أقرب مدينة أو قرية بها مركز رعاية	
اسفلت: 10 كم			10 كم			
نوع الطريق			البعد	الحسو	أقرب مدينة يوجد بها مستشفى	
اسفلت: 50 كم			50 كم			

الخدمات التعليمية

إناث				نوع التعليم	ذكور			
المعلمات	الطالبات	الفصول	المدارس		المعلمين	الطلاب	الفصول	المدارس
-	-	-	-	إبتدائي عام	7	11	8	1

الخدمات العامة

مياه عامة - كهرباء عامة - هاتف - هاتف نقال - شبكة إنترنت

مركز صخيبره

صخيبره

نوع الطريق			الاتجاه	البعد عن المحافظة	عدد السكان لعام 1431 هـ	
وعر	سهل	اسفلت			غير سعودي	سعودي
-	-	110 كم	جنوب غرب	110 كم	67	495
اسفلت: 110 كم			نوع الطريق	البعد 110 كم	الحناكيه	أقرب مدينة يوجد بها مستشفى

الخدمات التعليمية

إناث				نوع التعليم	ذكور			
المعلمات	الطالبات	الفصول	المدارس		المعلمين	الطلاب	الفصول	المدارس
6	61	6	1	إبتدائي عام	10	87	7	1
6	37	3	1	متوسط عام	5	37	3	1
-	-	-	-	ثانوي عام	7	62	3	1

الخدمات الصحية

الخدمات الصحية الأهلية					الخدمات الصحية الحكومية					
الأطباء	المستوصفات	الأطباء	الأسرة	المستشفيات	مراكز الإسعاف	الأطباء	مراكز الرعاية الصحية	الأطباء	الأسرة	المستشفيات
-	-	-	-	-	-	1	1	-	-	-

الخدمات العامة

مركز إداري - كهرباء عامة - هاتف - هاتف نقال - شبكة إنترنت

مركز حزره

حزره

نوع الطريق			الاتجاه	البعد عن المحافظة	عدد السكان لعام 1431 هـ	
وعر	سهل	اسفلت			غير سعودي	سعودي
-	-	110 كم	شمال	110 كم	15	348
اسفلت: 110 كم			نوع الطريق	البعد 110 كم	الحناكيه	أقرب مدينة يوجد بها مستشفى

الخدمات التعليمية

إناث				نوع التعليم	ذكور			
المعلمات	الطالبات	الفصول	المدارس		المعلمين	الطلاب	الفصول	المدارس
17	65	6	1	إبتدائي عام	11	53	6	1
1	28	3	1	متوسط عام	8	32	3	1

الخدمات الصحية

الخدمات الصحية الأهلية					الخدمات الصحية الحكومية					
الأطباء	المستوصفات	الأطباء	الأسرة	المستشفيات	مراكز الإسعاف	الأطباء	مراكز الرعاية الصحية	الأطباء	الأسرة	المستشفيات
-	-	-	-	-	-	1	1	-	-	-

الخدمات العامة

مركز إداري - كهرباء عامة - قائم بأعمال بريد - هاتف - هاتف نقال - شبكة إنترنت

مركز ضعه

ضعه

نوع الطريق			الاتجاه	البعد عن المحافظة	عدد السكان لعام 1431 هـ	
وعر	سهل	اسفلت			سعودي	غير سعودي
-	-	120 كم	جنوب غرب	120 كم	85	58
اسفلت: 5 كم			البعد	5 كم	صخيبره	أقرب مدينة أو قرية بها تعليم
اسفلت: 5 كم			البعد	5 كم	صخيبره	أقرب مدينة أو قرية بها مركز رعاية
اسفلت: 120 كم			البعد	120 كم	الحناكيه	أقرب مدينة يوجد بها مستشفى

الخدمات العامة

مركز إداري - كهرباء عامة

مركز الشقران

الشقران

نوع الطريق			الاتجاه	البعد عن المحافظة	عدد السكان لعام 1431 هـ	
وعر	سهل	اسفلت			سعودي	غير سعودي
-	-	27 كم	شرق	27 كم	609	33
اسفلت: 27 كم			البعد	27 كم	الحناكيه	أقرب مدينة يوجد بها مستشفى

الخدمات التعليمية

إناث				نوع التعليم	ذكور			
المعلمات	الطالبات	الفصول	المدارس		المعلمين	الطلاب	الفصول	المدارس
11	42	6	1	ابتدائي عام	9	49	6	1
8	25	2	1	متوسط عام	7	30	3	1

الخدمات الصحية

الخدمات الصحية الأهلية				الخدمات الصحية الحكومية						
الأطباء	المستوصفات	الأطباء	الأسرة	المستشفيات	مراكز الإسعاف	الأطباء	مراكز الرعاية الصحية	الأطباء	الأسرة	المستشفيات
-	-	-	-	-	-	1	1	-	-	-

الخدمات العامة

مركز إداري - كهرباء عامة - هاتف نقال - شبكة إنترنت
--

مركز غراب

غراب

نوع الطريق			الاتجاه	البعد عن المحافظة	عدد السكان لعام 1431 هـ	
وعر	سهل	اسفلت			سعودي	غير سعودي
-	-	62 كم	جنوب غرب	62 كم	527	1
اسفلت: 62 كم			البعد	62 كم	الحناكيه	أقرب مدينة يوجد بها مستشفى

الخدمات التعليمية

إناث				نوع التعليم	ذكور			
المعلمات	الطالبات	الفصول	المدارس		المعلمين	الطلاب	الفصول	المدارس
12	32	6	1	ابتدائي عام	11	61	6	1
10	16	3	1	متوسط عام	10	30	3	1

الخدمات الصحية

الخدمات الصحية الأهلية				الخدمات الصحية الحكومية						
الأطباء	المستوصفات	الأطباء	الأسرة	المستشفيات	مراكز الإسعاف	الأطباء	مراكز الرعاية الصحية	الأطباء	الأسرة	المستشفيات
-	-	-	-	-	-	1	1	-	-	-

الخدمات العامة

مركز إداري - كهرباء عامة

مركز بطحي

بطحي

نوع الطريق			الاتجاه	البعد عن المحافظة	عدد السكان لعام 1431 هـ	
وعر	سهل	اسفلت			غير سعودي	سعودي
-	-	180 كم	شرق	180 كم	1	253
اسفلت: 180 كم			نوع الطريق	180 كم	البعد	الحسو
أقرب مدينة يوجد بها مستشفى						

الخدمات التعليمية

إناث				نوع التعليم	ذكور			
المعلمات	الطالبات	الفصول	المدارس		المعلمين	الطلاب	الفصول	المدارس
5	20	5	1	ابتدائي عام	6	34	6	1
-	-	-	-	متوسط عام	8	10	3	1

الخدمات الصحية


الخدمات الصحية الأهلية					الخدمات الصحية الحكومية					
الأطباء	المستوصفات	الأطباء	الأسرة	المستشفيات	مراكز الإسعاف	الأطباء	مراكز الرعاية الصحية	الأطباء	الأسرة	المستشفيات
-	-	-	-	-	-	1	1	-	-	-

الخدمات العامة

مركز إداري - كهرباء عامة - هاتف - هاتف نقال - شبكة إنترنت



محافظة وادي الفرع



عدد المراكز الإدارية : 7

محافظة وادي الفرع

الفقير

نوع الطريق			الاتجاه	البعد عن الإمارة	عدد السكان لعام 1431 هـ	
وعر	سهل	اسفلت			غير سعودي	سعودي
-	-	140 كم	شمال	140 كم	585	2492

الخدمات التعليمية

إناث				نوع التعليم	ذكور			
المعلمات	الطالبات	الفصول	المدارس		المعلمين	الطلاب	الفصول	المدارس
7	98	9	2	رياض أطفال حكومي	-	-	-	-
23	263	12	1	إبتدائي عام	26	306	12	1
19	265	10	1	إبتدائي تحفيظ	11	98	6	1
22	221	9	2	متوسط عام	17	162	7	1
-	-	-	-	متوسط عام (ليلي)	0	45	4	1
9	80	3	1	متوسط تحفيظ	8	29	3	1
24	220	6	1	ثانوي عام	29	317	11	1
7	45	3	1	ثانوي تحفيظ	-	-	-	-
1	7	1	1	محو امية	0	10	3	1
-	-	-	-	معهد علمي متوسط	5	70	3	1
-	-	-	-	معهد علمي ثانوي	3	50	3	1
-	-	-	-	التربية الخاصة - فكرية - إبتدائي	1	4	2	1

الخدمات الصحية

الخدمات الصحية الأهلية					الخدمات الصحية الحكومية					
الأطباء	المستوصفات	الأطباء	الأسرة	المستشفيات	مراكز الإسعاف	الأطباء	مراكز الرعاية الصحية	الأطباء	الأسرة	المستشفيات
-	-	-	-	-	-	3	1	22	50	1

الخدمات العامة

مركز إداري - فرع زراعي - محكمة - مركز هيئة - فرع أوقاف - شرطة - بلدية - مياه عامة - كهرباء عامة - مكتب بريد - هاتف - هاتف نقال - شبكة إنترنت - مكتب تربية بنات - مكتب تربية بنين -

المرداسية

نوع الطريق			الاتجاه	البعد عن المحافظة	عدد السكان لعام 1431 هـ	
وعر	سهل	اسفلت			غير سعودي	سعودي
-	3 كم	7 كم	غرب	10 كم	0	223
اسفلت: 7 كم سهل: 3 كم			نوع الطريق	10 كم	البعد	أقرب مدينة أو قرية بها مركز رعاية الفقير
اسفلت: 7 كم سهل: 3 كم			نوع الطريق	10 كم	البعد	أقرب مدينة يوجد بها مستشفى الفقير

الخدمات التعليمية

إناث				نوع التعليم	ذكور			
المعلمات	الطالبات	الفصول	المدارس		المعلمين	الطلاب	الفصول	المدارس
9	96	6	1	إبتدائي عام	12	142	9	1
8	47	3	1	متوسط عام	8	72	4	1

الخدمات العامة

كهرباء عامة - هاتف نقال -

وادي العطشان

نوع الطريق			الاتجاه	البعد عن المحافظة	عدد السكان لعام 1431 هـ	
وعر	سهل	اسفلت			سعودي	غير سعودي
-	10 كم	15 كم	شمال	25 كم	1	645
اسفلت: 15 كم سهل: 10 كم			نوع الطريق	البعد 25 كم	الفقير	أقرب مدينة أو قرية بها مركز رعاية
اسفلت: 15 كم سهل: 10 كم			نوع الطريق	البعد 25 كم	الفقير	أقرب مدينة يوجد بها مستشفى

الخدمات التعليمية

إناث				نوع التعليم	ذكور			
المعلمات	الطالبات	الفصول	المدارس		المعلمين	الطلاب	الفصول	المدارس
12	72	6	1	ابتدائي عام	9	131	7	1
-	-	-	-	متوسط عام	10	57	3	1

الخدمات العامة

كهرباء عامة - هاتف نقال

السدر

نوع الطريق			الاتجاه	البعد عن المحافظة	عدد السكان لعام 1431 هـ	
وعر	سهل	اسفلت			سعودي	غير سعودي
-	-	15 كم	شمال شرق	15 كم	5	744
اسفلت: 15 كم			نوع الطريق	البعد 15 كم	الفقير	أقرب مدينة أو قرية بها مركز رعاية
اسفلت: 15 كم			نوع الطريق	البعد 15 كم	الفقير	أقرب مدينة يوجد بها مستشفى

الخدمات التعليمية

إناث				نوع التعليم	ذكور			
المعلمات	الطالبات	الفصول	المدارس		المعلمين	الطلاب	الفصول	المدارس
13	103	7	1	ابتدائي عام	9	82	7	1

الخدمات العامة

كهرباء عامة - هاتف نقال

مركز البيمة

البيمة

نوع الطريق			الاتجاه	البعد عن المحافظة	عدد السكان لعام 1431 هـ	
وعر	سهل	اسفلت			سعودي	غير سعودي
-	-	80 كم	شمال	80 كم	481	2774
اسفلت: 80 كم			نوع الطريق	البعد 80 كم	الفقير	أقرب مدينة يوجد بها مستشفى

الخدمات التعليمية

إناث				نوع التعليم	ذكور			
المعلمات	الطالبات	الفصول	المدارس		المعلمين	الطلاب	الفصول	المدارس
5	66	3	1	رياض أطفال حكومي	-	-	-	-
19	295	12	1	ابتدائي عام	20	298	12	1
17	180	6	1	متوسط عام	13	162	6	1
25	212	7	1	ثانوي عام	19	222	9	1
4	12	2	1	محو امية	-	-	-	-
-	-	-	-	التربية الخاصة - فكرية - ابتدائي	2	2	2	1

الخدمات الصحية

الخدمات الصحية الأهلية				الخدمات الصحية الحكومية						
الأطباء	المستوصفات	الأطباء	الأسرة	المستشفيات	مراكز الإسعاف	الأطباء	مراكز الرعاية الصحية	الأطباء	الأسرة	المستشفيات
-	-	-	-	-	1	2	1	-	-	-

الخدمات العامة

مركز إداري - دفاع مدني - شرطة - كهرباء عامة - قانم بأعمال بريد - هاتف - هاتف نقال - شبكة إنترنت

النقبياء

نوع الطريق			الاتجاه		البعد عن المركز	عدد السكان لعام 1431 هـ	
وعر	سهل	اسفلت	البعد	الاتجاه	18 كم	سعودي	غير سعودي
-	-	18 كم	شمال شرق		18 كم	439	121
اسفلت: 18 كم			نوع الطريق	18 كم	البيتمة	أقرب مدينة أو قرية بها مركز رعاية	
اسفلت: 80 كم			نوع الطريق	80 كم	الفقير	أقرب مدينة يوجد بها مستشفى	

الخدمات التعليمية

إناث				نوع التعليم		ذكور			
المعلمات	الطالبات	الفصول	المدارس	البعد	الاتجاه	المعلمين	الطلاب	الفصول	المدارس
9	55	6	1	7	إبتدائي عام	7	55	6	1
1	6	1	1	-	محو امية	-	-	-	-

الخدمات العامة

كهرباء عامة - هاتف نقال

فرشه الشامى

نوع الطريق			الاتجاه		البعد عن المركز	عدد السكان لعام 1431 هـ	
وعر	سهل	اسفلت	البعد	الاتجاه	25 كم	سعودي	غير سعودي
-	-	25 كم	جنوب غرب		25 كم	348	20
اسفلت: 25 كم			نوع الطريق	25 كم	البيتمة	أقرب مدينة أو قرية بها مركز رعاية	
اسفلت: 95 كم			نوع الطريق	95 كم	الفقير	أقرب مدينة يوجد بها مستشفى	

الخدمات التعليمية

إناث				نوع التعليم		ذكور			
المعلمات	الطالبات	الفصول	المدارس	البعد	الاتجاه	المعلمين	الطلاب	الفصول	المدارس
12	56	6	1	10	إبتدائي عام	10	62	6	1
8	19	3	1	8	متوسط عام	8	29	3	1

الخدمات العامة

كهرباء عامة - هاتف نقال

الملحة

نوع الطريق			الاتجاه		البعد عن المركز	عدد السكان لعام 1431 هـ	
وعر	سهل	اسفلت	البعد	الاتجاه	21 كم	سعودي	غير سعودي
-	-	21 كم	غرب		21 كم	101	8
اسفلت: 21 كم			نوع الطريق	21 كم	البيتمة	أقرب مدينة أو قرية بها مركز رعاية	
اسفلت: 90 كم			نوع الطريق	90 كم	الفقير	أقرب مدينة يوجد بها مستشفى	

الخدمات التعليمية

إناث				نوع التعليم	ذكور			
المعلمات	الطالبات	الفصول	المدارس		المعلمين	الطلاب	الفصول	المدارس
8	27	5	1	إبتدائي عام	11	37	6	1
9	22	3	1	متوسط عام	8	41	3	1
0	15	2	1	محو امية	-	-	-	-

الخدمات العامة

كهرباء عامة - هاتف - هاتف نقال - شبكة إنترنت
--

دواره خلص

نوع الطريق			الاتجاه	البعد عن المركز	عدد السكان لعام 1431 هـ	
وعر	سهل	اسفلت			سعودي	غير سعودي
-	-	34 كم	غرب	34 كم	24	339
اسفلت: 34 كم			نوع الطريق	34 كم	البعد	أقرب مدينة أو قرية بها مركز رعاية اليتمة
اسفلت: 95 كم			نوع الطريق	95 كم	البعد	أقرب مدينة يوجد بها مستشفى الفقير

الخدمات التعليمية

إناث				نوع التعليم	ذكور			
المعلمات	الطالبات	الفصول	المدارس		المعلمين	الطلاب	الفصول	المدارس
7	8	4	1	إبتدائي عام	6	15	8	1

الخدمات العامة

كهرباء عامة - هاتف - هاتف نقال - شبكة إنترنت
--

مركز الاكل

الاكل

نوع الطريق			الاتجاه	البعد عن المحافظة	عدد السكان لعام 1431 هـ	
وعر	سهل	اسفلت			سعودي	غير سعودي
-	-	30 كم	شرق	30 كم	75	873
اسفلت: 30 كم			نوع الطريق	30 كم	البعد	أقرب مدينة يوجد بها مستشفى الفقير

الخدمات التعليمية

إناث				نوع التعليم	ذكور			
المعلمات	الطالبات	الفصول	المدارس		المعلمين	الطلاب	الفصول	المدارس
13	150	6	1	إبتدائي عام	13	160	9	1
13	83	3	1	متوسط عام	4	63	3	1
7	102	3	1	ثانوي عام	11	76	3	1
2	10	1	1	محو امية	-	-	-	-

الخدمات الصحية

الخدمات الصحية الأهلية					الخدمات الصحية الحكومية					
الأطباء	المستوصفات	الأطباء	الأسرة	المستشفيات	مراكز الإسعاف	الأطباء	مراكز الرعاية الصحية	الأطباء	الأسرة	المستشفيات
-	-	-	-	-	1	2	1	-	-	-

الخدمات العامة

مركز إداري - كهرباء عامة - قائم بأعمال بريد - هاتف نقال - شبكة إنترنت

حي الرحاب

نوع الطريق			الاتجاه	البعد عن المركز	عدد السكان لعام 1431 هـ	
وعر	سهل	اسفلت			سعودي	غير سعودي
-	-	10 كم	شرق	10 كم	93	482
اسفلت: 10 كم			نوع الطريق	البعد 10 كم	أقرب مدينة أو قرية بها مركز رعاية	
اسفلت: 40 كم			نوع الطريق	البعد 40 كم	أقرب مدينة يوجد بها مستشفى	

الخدمات التعليمية

إناث				نوع التعليم	ذكور			
المعلمات	الطالبات	الفصول	المدارس		المعلمين	الطلاب	الفصول	المدارس
2	2	2	1	رياض أطفال حكومي	-	-	-	-
13	49	6	1	إبتدائي عام	-	-	-	-

الخدمات العامة

كهرباء عامة - هاتف نقال - شبكة إنترنت

مغيسل

نوع الطريق			الاتجاه	البعد عن المركز	عدد السكان لعام 1431 هـ	
وعر	سهل	اسفلت			سعودي	غير سعودي
-	40 كم	-	جنوب غرب	40 كم	10	145
سهل: 40 كم			نوع الطريق	البعد 40 كم	أقرب مدينة أو قرية بها مركز رعاية	
اسفلت: 30 كم سهل: 40 كم			نوع الطريق	البعد 70 كم	أقرب مدينة يوجد بها مستشفى	

الخدمات التعليمية

إناث				نوع التعليم	ذكور			
المعلمات	الطالبات	الفصول	المدارس		المعلمين	الطلاب	الفصول	المدارس
-	-	-	-	إبتدائي عام	9	31	6	1

الخدمات العامة

كهرباء عامة

الجرنافه

نوع الطريق			الاتجاه	البعد عن المركز	عدد السكان لعام 1431 هـ	
وعر	سهل	اسفلت			سعودي	غير سعودي
-	28 كم	-	جنوب شرق	28 كم	54	316
سهل: 28 كم			نوع الطريق	البعد 28 كم	أقرب مدينة أو قرية بها مركز رعاية	
اسفلت: 50 كم			نوع الطريق	البعد 50 كم	أقرب مدينة يوجد بها مستشفى	

الخدمات التعليمية

إناث				نوع التعليم	ذكور			
المعلمات	الطالبات	الفصول	المدارس		المعلمين	الطلاب	الفصول	المدارس
13	43	6	1	إبتدائي عام	8	33	6	1

الخدمات العامة

كهرباء عامة - هاتف نقال

مركز ابو ضباع

ابو ضباع

نوع الطريق			الاتجاه	البعد عن المحافظة	عدد السكان لعام 1431 هـ	
وعر	سهل	اسفلت			سعودي	غير سعودي
-	-	36 كم	جنوب	36 كم	201	2076
اسفلت: 36 كم			نوع الطريق	36 كم	البعد	أقرب مدينة يوجد بها مستشفى الفقير

الخدمات التعليمية

إناث				نوع التعليم	ذكور			
المعلمات	الطالبات	الفصول	المدارس		المعلمين	الطلاب	الفصول	المدارس
4	31	2	1	رياض أطفال حكومي	-	-	-	-
15	119	6	1	ابتدائي عام	11	102	6	1
10	60	3	1	متوسط عام	9	77	3	1
12	63	5	1	ثانوي عام	14	90	3	1
2	10	1	1	محو امية	-	-	-	-

الخدمات الصحية

الخدمات الصحية الأهلية					الخدمات الصحية الحكومية					
الأطباء	المستوصفات	الأطباء	الأسرة	المستشفيات	مراكز الإسعاف	الأطباء	مراكز الرعاية الصحية	الأطباء	الأسرة	المستشفيات
-	-	-	-	-	-	2	1	-	-	-

الخدمات العامة

مركز إداري - مركز هيئة - مياه عامة - كهرباء عامة - مكتب بريد - قائم بأعمال بريد - هاتف - هاتف نقال - شبكة إنترنت
--

السده

نوع الطريق			الاتجاه	البعد عن المركز	عدد السكان لعام 1431 هـ	
وعر	سهل	اسفلت			سعودي	غير سعودي
25 كم	-	-	شرق	25 كم	0	145
وعر: 25 كم			نوع الطريق	25 كم	البعد	أقرب مدينة أو قرية بها مركز رعاية ابو ضباع
اسفلت: 36 كم وعر: 25 كم			نوع الطريق	61 كم	البعد	أقرب مدينة يوجد بها مستشفى الفقير

الخدمات التعليمية

إناث				نوع التعليم	ذكور			
المعلمات	الطالبات	الفصول	المدارس		المعلمين	الطلاب	الفصول	المدارس
9	16	5	1	ابتدائي عام	6	16	5	1

الخدمات العامة

كهرباء عامة

ام العيال

نوع الطريق			الاتجاه	البعد عن المركز	عدد السكان لعام 1431 هـ	
وعر	سهل	اسفلت			سعودي	غير سعودي
-	-	6 كم	شمال شرق	6 كم	82	878
اسفلت: 42 كم			نوع الطريق	42 كم	البعد	أقرب مدينة يوجد بها مستشفى الفقير

الخدمات التعليمية

إناث				نوع التعليم	ذكور			
المعلمات	الطالبات	الفصول	المدارس		المعلمين	الطلاب	الفصول	المدارس
14	67	6	1	إبتدائي عام	8	34	6	1
10	31	3	1	متوسط عام	-	-	-	-
13	33	3	1	ثانوي عام	-	-	-	-
1	7	2	1	محو امية	0	6	1	1

الخدمات الصحية

الخدمات الصحية الأهلية					الخدمات الصحية الحكومية					
الأطباء	المستوصفات	الأطباء	الأسرة	المستشفيات	مراكز الإسعاف	الأطباء	مراكز الرعاية الصحية	الأطباء	الأسرة	المستشفيات
-	-	-	-	-	-	1	1	-	-	-

الخدمات العامة

مياه عامة - كهرباء عامة - هاتف نقال - شبكة إنترنت

المضيق

نوع الطريق			الاتجاه	البعد عن المركز	عدد السكان لعام 1431 هـ	
وعر	سهل	اسفلت			سعودي	غير سعودي
-	-	14 كم	شمال شرق	14 كم	82	19
اسفلت: 22 كم			نوع الطريق	22 كم	البعد	أقرب مدينة يوجد بها مستشفى الفقير

الخدمات التعليمية

إناث				نوع التعليم	ذكور			
المعلمات	الطالبات	الفصول	المدارس		المعلمين	الطلاب	الفصول	المدارس
10	12	4	1	إبتدائي عام	7	43	6	1
-	-	-	-	متوسط عام	8	24	3	1

الخدمات الصحية

الخدمات الصحية الأهلية					الخدمات الصحية الحكومية					
الأطباء	المستوصفات	الأطباء	الأسرة	المستشفيات	مراكز الإسعاف	الأطباء	مراكز الرعاية الصحية	الأطباء	الأسرة	المستشفيات
-	-	-	-	-	-	1	1	-	-	-

الخدمات العامة

كهرباء عامة - هاتف نقال - شبكة إنترنت

مركز الهنديه

الهنديه

نوع الطريق			الاتجاه	البعد عن المحافظة	عدد السكان لعام 1431 هـ	
وعر	سهل	اسفلت			سعودي	غير سعودي
-	-	30 كم	شمال	30 كم	1540	16
اسفلت: 30 كم			نوع الطريق	30 كم	البعد	أقرب مدينة يوجد بها مستشفى الفقير

الخدمات التعليمية

إناث				نوع التعليم	ذكور			
المعلمات	الطالبات	الفصول	المدارس		المعلمين	الطلاب	الفصول	المدارس
26	165	12	2	إبتدائي عام	10	148	7	1
9	63	3	1	متوسط عام	6	73	3	1
11	71	3	1	ثانوي عام	13	101	3	1

الخدمات الصحية

الخدمات الصحية الأهلية				الخدمات الصحية الحكومية						
الأطباء	المستوصفات	الأطباء	الأسرة	المستشفيات	مراكز الإسعاف	الأطباء	مراكز الرعاية الصحية	الأطباء	الأسرة	المستشفيات
-	-	-	-	-	-	1	1	-	-	-

الخدمات العامة

مركز إداري - كهرباء عامة - هاتف نقال - شبكة إنترنت

مركز الحمنة

الحمنة (المزرع)

نوع الطريق			الاتجاه	البعد عن المحافظة	عدد السكان لعام 1431 هـ	
وعر	سهل	اسفلت			سعودي	غير سعودي
-	-	80 كم	جنوب شرق	80 كم	593	265

الخدمات التعليمية

إناث				نوع التعليم	ذكور			
المعلمات	الطالبات	الفصول	المدارس		المعلمين	الطلاب	الفصول	المدارس
2	23	2	1	رياض أطفال حكومي	-	-	-	-
9	115	6	1	إبتدائي عام	14	133	6	1
6	83	3	1	متوسط عام	10	89	3	1
8	95	3	1	ثانوي عام	15	187	7	1
4	12	2	1	محو أمية	-	-	-	-

الخدمات الصحية

الخدمات الصحية الأهلية				الخدمات الصحية الحكومية						
الأطباء	المستوصفات	الأطباء	الأسرة	المستشفيات	مراكز الإسعاف	الأطباء	مراكز الرعاية الصحية	الأطباء	الأسرة	المستشفيات
-	-	-	-	-	1	1	1	28	50	1

الخدمات العامة

مركز إداري - دفاع مدني - شرطة - بلدية - كهرباء عامة - هاتف - هاتف نقال - شبكة إنترنت

الموارد

نوع الطريق			الاتجاه	البعد عن المركز	عدد السكان لعام 1431 هـ	
وعر	سهل	اسفلت			سعودي	غير سعودي
-	-	12 كم	جنوب	12 كم	165	91
اسفلت: 12 كم			نوع الطريق	12 كم	الحمنة (المزرع)	أقرب مدينة أو قرية بها مركز رعاية
اسفلت: 12 كم			نوع الطريق	12 كم	الحمنة (المزرع)	أقرب مدينة يوجد بها مستشفى

الخدمات التعليمية

إناث				نوع التعليم	ذكور			
المعلمات	الطالبات	الفصول	المدارس		المعلمين	الطلاب	الفصول	المدارس
6	134	10	1	إبتدائي عام	20	143	7	1
5	68	3	1	متوسط عام	6	64	3	1
1	22	1	1	محو أمية	-	-	-	-

الخدمات العامة

كهرباء عامة - هاتف نقال - شبكة إنترنت

الحارث

نوع الطريق			الاتجاه	البعد عن المركز	عدد السكان لعام 1431 هـ	
وعر	سهل	اسفلت			سعودي	غير سعودي
-	-	15 كم	جنوب	15 كم	14	72
اسفلت: 15 كم			نوع الطريق	البعد 15 كم	أقرب مدينة أو قرية بها تعليم	
اسفلت: 15 كم			نوع الطريق	البعد 15 كم	أقرب مدينة أو قرية بها مركز رعاية	
اسفلت: 15 كم			نوع الطريق	البعد 15 كم	أقرب مدينة يوجد بها مستشفى	

الخدمات العامة

كهرباء عامة

مركز أم البرك

ام البرك

نوع الطريق			الاتجاه	المحافظة	عدد السكان لعام 1431 هـ	
وعر	سهل	اسفلت			سعودي	غير سعودي
-	-	85 كم	غرب	85 كم	18	276
اسفلت: 85 كم			نوع الطريق	البعد 85 كم	أقرب مدينة يوجد بها مستشفى	

الخدمات التعليمية

إناث				نوع التعليم	ذكور			
المعلمات	الطالبات	الفصول	المدارس		المعلمين	الطلاب	الفصول	المدارس
7	37	6	1	إبتدائي عام	6	60	6	1
9	28	3	1	متوسط عام	4	76	3	1
-	-	-	-	ثانوي عام	10	68	3	1

الخدمات الصحية

الخدمات الصحية الأهلية					الخدمات الصحية الحكومية					
الأطباء	المستوصفات	الأطباء	الأسرة	المستشفيات	مراكز الإسعاف	الأطباء	مراكز الرعاية الصحية	الأطباء	الأسرة	المستشفيات
-	-	-	-	-	-	1	1	-	-	-

الخدمات العامة

مركز إداري - كهرباء عامة

مركز صوري

صوري

نوع الطريق			الاتجاه	البعد عن المحافظة	عدد السكان لعام 1431 هـ	
وعر	سهل	اسفلت			سعودي	غير سعودي
-	-	96 كم	شمال غرب	96 كم	-	-
اسفلت: 40 كم			نوع الطريق	البعد 40 كم	أقرب مدينة أو قرية بها تعليم	
اسفلت: 40 كم			نوع الطريق	البعد 40 كم	أقرب مدينة أو قرية بها مركز رعاية	
اسفلت: 96 كم			نوع الطريق	البعد 96 كم	أقرب مدينة يوجد بها مستشفى	

الخدمات العامة

مركز إداري - مياه عامة - كهرباء عامة



محافظة العيص



محافظة العيص

عدد المراكز الإدارية : 8

العيص

نوع الطريق			الاتجاه	البعد عن الإمارة	عدد السكان لعام 1431 هـ	
وعر	سهل	اسفلت			غير سعودي	سعودي
-	-	230 كم	شمال غرب	230 كم	1586	9212

الخدمات التعليمية

إناث				نوع التعليم	ذكور			
المعلمات	الطالبات	الفصول	المدارس		المعلمين	الطلاب	الفصول	المدارس
2	19	3	2	رياض أطفال حكومي	-	-	-	-
6	53	2	2	رياض أطفال اهلي	-	-	-	-
68	442	24	3	ابتدائي عام	56	477	32	4
29	145	8	1	ابتدائي تحفيظ	21	161	12	1
20	191	8	1	متوسط عام	22	248	9	2
-	-	-	-	متوسط عام (ليلي)	0	27	1	1
7	118	6	1	متوسط تحفيظ	10	61	3	1
28	318	12	1	ثانوي عام	32	329	12	1
-	-	-	-	ثانوي عام (ليلي)	0	169	0	1
9	44	3	1	ثانوي تحفيظ	-	-	-	-
5	41	7	3	محو امية	-	-	-	-
9	14	3	1	تعليم كبيرات ثانوي	-	-	-	-
0	1	1	1	التربية الخاصة - فكرية - ابتدائي	1	6	7	1
-	-	-	-	التربية الخاصة - ضعاف سمع - متوسط	3	1	3	1

الخدمات الصحية

الخدمات الصحية الأهلية					الخدمات الصحية الحكومية					
الأطباء	المستوصفات	الأطباء	الأسرة	المستشفيات	مراكز الإسعاف	الأطباء	مراكز الرعاية الصحية	الأطباء	الأسرة	المستشفيات
-	-	-	-	-	1	4	1	27	50	1

الخدمات العامة

مركز إداري - دفاع مدني - خدمة إجتماعية - محكمة - مركز هيئة - فرع أوقاف - شرطة - مرور - بلدية - كهرباء عامة - مكتب بريد - برق - هاتف - هاتف نقال - شبكة إنترنت - مكتب تربية بنات - مكتب تربية بنين

وادي هدمه

نوع الطريق			الاتجاه	البعد عن المحافظة	عدد السكان لعام 1431 هـ	
وعر	سهل	اسفلت			غير سعودي	سعودي
-	-	25 كم	شمال غرب	25 كم	0	106
اسفلت: 25 كم			نوع الطريق	البعد 25 كم	العيص	أقرب مدينة أو قرية بها مركز رعاية
اسفلت: 25 كم			نوع الطريق	البعد 25 كم	العيص	أقرب مدينة يوجد بها مستشفى

الخدمات التعليمية

إناث				نوع التعليم	ذكور			
المعلمات	الطالبات	الفصول	المدارس		المعلمين	الطلاب	الفصول	المدارس
13	39	5	1	ابتدائي عام	5	27	6	1

الخدمات العامة

كهرباء عامة -

القراصه

نوع الطريق			الاتجاه	البعد عن المحافظة	عدد السكان لعام 1431 هـ	
وعر	سهل	اسفلت			سعودي	غير سعودي
-	-	13 كم	شمال شرق	13 كم	77	1166
اسفلت: 13 كم			نوع الطريق	البعد 13 كم	العيص	أقرب مدينة أو قرية بها مركز رعاية
اسفلت: 13 كم			نوع الطريق	البعد 13 كم	العيص	أقرب مدينة يوجد بها مستشفى

الخدمات التعليمية

إناث				نوع التعليم	ذكور			
المعلمات	الطالبات	الفصول	المدارس		المعلمين	الطلاب	الفصول	المدارس
2	20	1	1	رياض أطفال حكومي	-	-	-	-
14	95	6	1	إبتدائي عام	8	97	6	1
7	53	3	1	متوسط عام	10	52	3	1
0	23	4	1	محو امية	-	-	-	-

الخدمات العامة

كهرباء عامة

البديع الرياشي

نوع الطريق			الاتجاه	البعد عن المحافظة	عدد السكان لعام 1431 هـ	
وعر	سهل	اسفلت			سعودي	غير سعودي
-	-	32 كم	شمال	32 كم	10	991
اسفلت: 32 كم			نوع الطريق	البعد 32 كم	العيص	أقرب مدينة أو قرية بها مركز رعاية
اسفلت: 32 كم			نوع الطريق	البعد 32 كم	العيص	أقرب مدينة يوجد بها مستشفى

الخدمات التعليمية

إناث				نوع التعليم	ذكور			
المعلمات	الطالبات	الفصول	المدارس		المعلمين	الطلاب	الفصول	المدارس
14	94	6	1	إبتدائي عام	11	104	6	1
13	47	3	1	متوسط عام	8	38	3	1

الخدمات العامة

كهرباء عامة

الفرع

نوع الطريق			الاتجاه	البعد عن المحافظة	عدد السكان لعام 1431 هـ	
وعر	سهل	اسفلت			سعودي	غير سعودي
-	-	15 كم	جنوب غرب	15 كم	116	535
اسفلت: 15 كم			نوع الطريق	البعد 15 كم	العيص	أقرب مدينة أو قرية بها مركز رعاية
اسفلت: 15 كم			نوع الطريق	البعد 15 كم	العيص	أقرب مدينة يوجد بها مستشفى

الخدمات التعليمية

إناث				نوع التعليم	ذكور			
المعلمات	الطالبات	الفصول	المدارس		المعلمين	الطلاب	الفصول	المدارس
14	75	6	1	إبتدائي عام	11	65	6	1
8	35	3	1	متوسط عام	8	16	3	1
3	7	1	1	محو امية	-	-	-	-
12	9	2	1	تعليم كبيرات متوسط	-	-	-	-

الخدمات العامة

كهرباء عامة

المثلث

نوع الطريق			الاتجاه	البعد عن المحافظة	عدد السكان لعام 1431 هـ		
وعر	سهل	اسفلت			سعودي	غير سعودي	
-	-	42 كم	جنوب شرق	42 كم	85	1060	
اسفلت: 42 كم			نوع الطريق	42 كم	البعد	العيص	أقرب مدينة يوجد بها مستشفى

الخدمات التعليمية

إناث				نوع التعليم	ذكور			
المعلمات	الطالبات	الفصول	المدارس		المعلمين	الطلاب	الفصول	المدارس
13	168	6	1	إبتدائي عام	8	150	7	1
9	93	3	1	متوسط عام	9	69	3	1
18	90	5	1	ثانوي عام	9	87	4	1
1	11	1	1	محو امية	-	-	-	-

الخدمات الصحية

الخدمات الصحية الأهلية					الخدمات الصحية الحكومية					
الأطباء	المستوصفات	الأطباء	الأسرة	المستشفيات	مراكز الإسعاف	الأطباء	مراكز الرعاية الصحية	الأطباء	الأسرة	المستشفيات
-	-	-	-	-	-	1	1	-	-	-

الخدمات العامة

شرطة - كهرباء عامة - هاتف

مركز سليلة جهينه

سليلة جهينه

نوع الطريق			الاتجاه	البعد عن المحافظة	عدد السكان لعام 1431 هـ		
وعر	سهل	اسفلت			سعودي	غير سعودي	
-	-	60 كم	شمال	60 كم	125	1179	
اسفلت: 60 كم			نوع الطريق	60 كم	البعد	العيص	أقرب مدينة يوجد بها مستشفى

الخدمات التعليمية

إناث				نوع التعليم	ذكور			
المعلمات	الطالبات	الفصول	المدارس		المعلمين	الطلاب	الفصول	المدارس
1	4	1	1	رياض أطفال حكومي	-	-	-	-
15	98	6	1	إبتدائي عام	12	121	6	1
5	59	3	1	متوسط عام	6	81	3	1
11	88	3	1	ثانوي عام	10	113	4	1

الخدمات الصحية

الخدمات الصحية الأهلية					الخدمات الصحية الحكومية					
الأطباء	المستوصفات	الأطباء	الأسرة	المستشفيات	مراكز الإسعاف	الأطباء	مراكز الرعاية الصحية	الأطباء	الأسرة	المستشفيات
-	-	-	-	-	-	3	1	-	-	-

الخدمات العامة

مركز إداري - شرطة - بلدية - كهرباء عامة - هاتف
--

ابو حرامل

نوع الطريق			الاتجاه	البعد عن المركز	عدد السكان لعام 1431 هـ		
وعر	سهل	اسفلت			سعودي	غير سعودي	
-	13 كم	-	غرب	13 كم	2	249	
سهل: 13 كم			نوع الطريق	13 كم	البعد	سليبة جهينه	أقرب مدينة أو قرية بها مركز رعاية
اسفلت: 47 كم سهل: 13 كم			نوع الطريق	60 كم	البعد	العيص	أقرب مدينة يوجد بها مستشفى

الخدمات التعليمية

إناث				نوع التعليم	ذكور			
المعلمات	الطالبات	الفصول	المدارس		المعلمين	الطلاب	الفصول	المدارس
9	14	4	1	إبتدائي عام	6	19	6	1
-	-	-	-	محو امية	0	11	3	1

الخدمات العامة

كهرباء عامة

الزباير الحديثة

نوع الطريق			الاتجاه	البعد عن المركز	عدد السكان لعام 1431 هـ		
وعر	سهل	اسفلت			سعودي	غير سعودي	
-	9 كم	-	جنوب غرب	9 كم	11	165	
سهل: 9 كم			نوع الطريق	9 كم	البعد	سليبة جهينه	أقرب مدينة أو قرية بها مركز رعاية
اسفلت: 51 كم سهل: 9 كم			نوع الطريق	60 كم	البعد	العيص	أقرب مدينة يوجد بها مستشفى

الخدمات التعليمية

إناث				نوع التعليم	ذكور			
المعلمات	الطالبات	الفصول	المدارس		المعلمين	الطلاب	الفصول	المدارس
13	34	6	1	إبتدائي عام	4	23	6	1
9	31	3	1	متوسط عام	-	-	-	-

الخدمات العامة

كهرباء عامة

مركز المربع

المربع

نوع الطريق			الاتجاه	البعد عن المحافظة	عدد السكان لعام 1431 هـ		
وعر	سهل	اسفلت			سعودي	غير سعودي	
-	-	45 كم	شمال	45 كم	179	1553	
اسفلت: 45 كم			نوع الطريق	45 كم	البعد	العيص	أقرب مدينة يوجد بها مستشفى

الخدمات التعليمية

إناث				نوع التعليم	ذكور			
المعلمات	الطالبات	الفصول	المدارس		المعلمين	الطلاب	الفصول	المدارس
18	101	6	1	إبتدائي عام	8	107	6	1
10	40	3	1	متوسط عام	6	55	3	1
13	64	3	1	ثانوي عام	16	69	3	1
-	-	-	-	محو امية	0	11	2	1

الخدمات الصحية

الخدمات الصحية الأهلية					الخدمات الصحية الحكومية					
الأطباء	المستوصفات	الأطباء	الأسرة	المستشفيات	مراكز الإسعاف	الأطباء	مراكز الرعاية الصحية	الأطباء	الأسرة	المستشفيات
-	-	-	-	-	-	3	1	-	-	-

الخدمات العامة

مركز إداري - خدمة إجتماعية - شرطة - كهرباء عامة - مكتب بريد

مركز جراجر

ترعة

نوع الطريق			الاتجاه	البعد عن المحافظة	عدد السكان لعام 1431 هـ	
وعر	سهل	اسفلت			سعودي	غير سعودي
-	-	45 كم	شمال شرق	45 كم	84	1323
اسفلت: 45 كم			نوع الطريق	البعد 45 كم	النعيص	أقرب مدينة يوجد بها مستشفى

الخدمات التعليمية

إناث				نوع التعليم	ذكور			
المعلمات	الطالبات	الفصول	المدارس		المعلمين	الطلاب	الفصول	المدارس
15	208	6	1	ابتدائي عام	18	191	10	1
10	100	3	1	متوسط عام	6	100	3	1
15	81	3	1	ثانوي عام	8	82	3	1

الخدمات الصحية

الخدمات الصحية الأهلية					الخدمات الصحية الحكومية					
الأطباء	المستوصفات	الأطباء	الأسرة	المستشفيات	مراكز الإسعاف	الأطباء	مراكز الرعاية الصحية	الأطباء	الأسرة	المستشفيات
-	-	-	-	-	-	1	1	-	-	-

الخدمات العامة

مركز إداري - كهرباء عامة

مركز المرامية

المرامية

نوع الطريق			الاتجاه	البعد عن المحافظة	عدد السكان لعام 1431 هـ	
وعر	سهل	اسفلت			سعودي	غير سعودي
-	-	90 كم	شمال	90 كم	94	1782
اسفلت: 90 كم			نوع الطريق	البعد 90 كم	النعيص	أقرب مدينة يوجد بها مستشفى

الخدمات التعليمية

إناث				نوع التعليم	ذكور			
المعلمات	الطالبات	الفصول	المدارس		المعلمين	الطلاب	الفصول	المدارس
30	280	12	1	ابتدائي عام	18	262	9	1
6	151	4	1	متوسط عام	13	167	6	1
25	131	5	1	ثانوي عام	17	175	6	1
4	12	2	1	محو أمية	0	7	2	1

الخدمات الصحية

الخدمات الصحية الأهلية					الخدمات الصحية الحكومية					
الأطباء	المستوصفات	الأطباء	الأسرة	المستشفيات	مراكز الإسعاف	الأطباء	مراكز الرعاية الصحية	الأطباء	الأسرة	المستشفيات
-	-	-	-	-	-	3	1	-	-	-

الخدمات العامة

مركز إداري - شرطة - كهرباء عامة

مركز اميره

اميره

نوع الطريق			الاتجاه	البعد عن المحافظة	عدد السكان لعام 1431 هـ	
وعر	سهل	اسفلت			سعودي	غير سعودي
-	-	70 كم	شمال	70 كم	37	334
اسفلت: 45 كم			البعد	45 كم	المربع	أقرب مدينة أو قرية بها مركز رعاية
اسفلت: 70 كم			البعد	70 كم	العيص	أقرب مدينة يوجد بها مستشفى

الخدمات التعليمية

إناث				نوع التعليم	ذكور			
المعلمات	الطالبات	الفصول	المدارس		المعلمين	الطلاب	الفصول	المدارس
8	17	3	1	إبتدائي عام	6	21	6	1
7	6	3	1	متوسط عام	-	-	-	-
1	15	1	1	محو امية	-	-	-	-

الخدمات العامة

مركز إداري - كهرباء عامة

عصمان

نوع الطريق			الاتجاه	البعد عن المركز	عدد السكان لعام 1431 هـ	
وعر	سهل	اسفلت			سعودي	غير سعودي
17 كم	-	-	غرب	17 كم	5	199
وعر: 17 كم			البعد	17 كم	اميره	أقرب مدينة أو قرية بها تعليم
وعر: 17 كم			البعد	17 كم	المراميه	أقرب مدينة أو قرية بها مركز رعاية
اسفلت: 65 كم			البعد	65 كم	العيص	أقرب مدينة يوجد بها مستشفى

الخدمات العامة

كهرباء عامة

مركز الهجر الثلاث

الضليعه

نوع الطريق			الاتجاه	البعد عن المحافظة	عدد السكان لعام 1431 هـ	
وعر	سهل	اسفلت			سعودي	غير سعودي
-	-	60 كم	شمال	60 كم	31	190
اسفلت: 60 كم			البعد	60 كم	العيص	أقرب مدينة يوجد بها مستشفى

الخدمات التعليمية

إناث				نوع التعليم	ذكور			
المعلمات	الطالبات	الفصول	المدارس		المعلمين	الطلاب	الفصول	المدارس
-	-	-	-	إبتدائي عام	2	13	5	1
-	-	-	-	متوسط عام	7	8	2	1

الخدمات الصحية

الخدمات الصحية الأهلية					الخدمات الصحية الحكومية					
الأطباء	المستوصفات	الأطباء	الأسرة	المستشفيات	مراكز الإسعاف	الأطباء	مراكز الرعاية الصحية	الأطباء	الأسرة	المستشفيات
-	-	-	-	-	-	1	1	-	-	-

الخدمات العامة

مركز إداري - دفاع مدني - شرطة - كهرباء عامة

قصر عمودان

نوع الطريق	الاتجاه	البعد عن المركز	عدد السكان لعام 1431 هـ	
			سعودي	غير سعودي
اسفلت	غرب	40 كم	175	4
سهل				
وعر				
اسفلت: 40 كم	نوع الطريق	البعد	الضليعه	أقرب مدينة أو قرية بها مركز رعاية
اسفلت: 90 كم	نوع الطريق	البعد	العيص	أقرب مدينة يوجد بها مستشفى

الخدمات التعليمية

نوع التعليم	ذكور			
	المعلمين	الطلاب	الفصول	المدارس
ابتدائي عام	1	15	5	1
إناث				
نوع التعليم	المعلمات	الطالبات	الفصول	المدارس
ابتدائي عام	8	8	6	1

الخدمات العامة

كهرباء عامة

مركز السليله

السليله

نوع الطريق	الاتجاه	البعد عن المحافظة	عدد السكان لعام 1431 هـ	
			سعودي	غير سعودي
اسفلت	شمال شرق	85 كم	311	83
سهل				
وعر				
اسفلت: 85 كم	نوع الطريق	البعد	العيص	أقرب مدينة يوجد بها مستشفى

الخدمات التعليمية

نوع التعليم	ذكور			
	المعلمين	الطلاب	الفصول	المدارس
ابتدائي عام	6	14	9	1
إناث				
نوع التعليم	المعلمات	الطالبات	الفصول	المدارس
ابتدائي عام	5	12	6	1

الخدمات الصحية

الخدمات الصحية الأهلية					الخدمات الصحية الحكومية					
الأطباء	المستوصفات	الأطباء	الأسرة	المستشفيات	مراكز الإسعاف	الأطباء	مراكز الرعاية الصحية	الأطباء	الأسرة	المستشفيات
-	-	-	-	-	-	1	1	-	-	-

الخدمات العامة

مركز إداري - كهرباء عامة - هاتف

متان الحب

نوع الطريق	الاتجاه	البعد عن المركز	عدد السكان لعام 1431 هـ	
			سعودي	غير سعودي
اسفلت	شمال غرب	30 كم	267	78
سهل				
وعر				
اسفلت: 30 كم	نوع الطريق	البعد	السليله	أقرب مدينة أو قرية بها مركز رعاية
اسفلت: 50 كم	نوع الطريق	البعد	العيص	أقرب مدينة يوجد بها مستشفى

الخدمات التعليمية

نوع التعليم	ذكور			
	المعلمين	الطلاب	الفصول	المدارس
ابتدائي عام	3	17	6	1
إناث				
نوع التعليم	المعلمات	الطالبات	الفصول	المدارس
ابتدائي عام	7	18	6	1

الخدمات العامة

كهرباء عامة

مركز الابرق

الابرق

نوع الطريق			الاتجاه			البعد عن المحافظة	عدد السكان لعام 1431 هـ	
وعر	سهل	اسفلت					غير سعودي	سعودي
-	-	115 كم	شمال شرق			115 كم	14	20
اسفلت: 15 كم			نوع الطريق	15 كم	البعد	السليله	أقرب مدينة أو قرية بها تعليم	
اسفلت: 15 كم			نوع الطريق	15 كم	البعد	السليله	أقرب مدينة أو قرية بها مركز رعاية	
اسفلت: 115 كم			نوع الطريق	115 كم	البعد	العيص	أقرب مدينة يوجد بها مستشفى	

الخدمات العامة

مركز إداري - مياه عامة - كهرباء عامة - هاتف - هاتف نقال - شبكة إنترنت



**المسميات التي يتوافر فيها
خدمة الكهرباء ، وكذلك التي قد
يتوافر فيها خدمة الهاتف النقال ،
شبكة الإنترنت**



المسليات التي يتوافر فيها خدمة الكهرباء، وكذلك التي قد يتوافر فيها خدمة الهاتف النقال، شبكة الإنترنت

البلدية أو المحافظة أو المركز	الاسم السكني	المساحة كم	الاتجاه	نوع الطريق	أقرب مدينة أو قرية بها تعليم	البعد ونوع الطريق	أقرب مدينة أو قرية بها مركز رعاية	البعد ونوع الطريق	أقرب مدينة بها مستشفى	البعد ونوع الطريق	هاتف	شبكة إنترنت
المطليح	رشاد	5	شمال	اسفلت	المطليح	5 اسفلت	المطليح	5 اسفلت	المدينة المنوره	65 اسفلت	يوجد	لا يوجد
المطليح	مقنت المطليح (القبعة)	10	جنوب شرق	اسفلت	المطليح	10 اسفلت	المطليح	10 اسفلت	المدينة المنوره	70 اسفلت	يوجد	لا يوجد
المنعمية	هشيم	2	شمال شرق	اسفلت	المنعمية	2 اسفلت	المنعمية	2 اسفلت	المدينة المنوره	47 اسفلت	يوجد	لا يوجد
المنعمية	البحره	15	شرق	اسفلت	المنعمية	15 اسفلت	المنعمية	15 اسفلت	المدينة المنوره	40 اسفلت	يوجد	لا يوجد
المنعمية	سد العباية	25	شرق	اسفلت	المنعمية	25 اسفلت	المنعمية	25 اسفلت	المدينة المنوره	45 اسفلت	يوجد	لا يوجد
الفرقيش	ابالوعرج	12	شمال	اسفلت	الفرقيش	12 اسفلت	الفرقيش	12 اسفلت	المدينة المنوره	52 اسفلت	يوجد	لا يوجد
الفرقيش	الفرقيش	32	شمال شرق	سهل	الفرقيش	32 وع	الفرقيش	32 وع	المدينة المنوره	30 وع	يوجد	لا يوجد
الفرقيش	ابو عصفوش	16	شمال شرق	اسفلت	مل	1 اسفلت	الفرقيش	16 اسفلت	المدينة المنوره	40 اسفلت	لا يوجد	لا يوجد
الفرقيش	شوقه	9	جنوب غرب	اسفلت	العوقل صماخ	1 اسفلت	الفرقيش	9 اسفلت	المدينة المنوره	9 اسفلت	لا يوجد	لا يوجد
الفرقيش	حدره المرشده (المضيق)	13	شمال غرب	سهل	الفرقيش	13 اسفلت	الفرقيش	13 اسفلت	المدينة المنوره	53 اسفلت	يوجد	لا يوجد
الفرقيش	بئر الصفاة	11	شمال غرب	اسفلت	الفرقيش	11 اسفلت	الفرقيش	11 اسفلت	المدينة المنوره	50 اسفلت	يوجد	لا يوجد
الفرقيش	مزراع وادي مل الصفاي	30	شمال	اسفلت	الفرقيش	30 اسفلت	الفرقيش	30 اسفلت	المدينة المنوره	60 اسفلت	لا يوجد	لا يوجد
بنبع النخل	البقاع الفرعه (البلده)	40	شرق	اسفلت	مدسوس	5 اسفلت	بنبع النخل	40 اسفلت	بنبع النخل	40 اسفلت	لا يوجد	لا يوجد
بنبع النخل	بئر بني دروش	31	شرق	سهل	بنبع النخل	31 اسفلت	بنبع النخل	31 اسفلت	بنبع النخل	31 اسفلت	لا يوجد	لا يوجد
بنبع النخل	بئر التبعج	32	شرق	31 اسفلت 1 وع	بنبع النخل	31 اسفلت 1 وع	بنبع النخل	31 اسفلت 1 وع	بنبع النخل	31 اسفلت 1 وع	لا يوجد	لا يوجد
بنبع النخل	السهده (بئر السهده)	55	شرق	اسفلت	بنبع النخل	55 اسفلت	بنبع النخل	55 اسفلت	بنبع النخل	55 اسفلت	لا يوجد	لا يوجد
بنبع النخل	مزرعه التريف	14	شمال شرق	اسفلت	البقايه (الفرعه)	3 اسفلت	بنبع النخل	14 اسفلت	بنبع النخل	14 اسفلت	يوجد	لا يوجد
بنبع النخل	القرص	25	شمال	اسفلت	بنبع النخل	25 اسفلت	بنبع النخل	25 اسفلت	بنبع النخل	25 اسفلت	لا يوجد	لا يوجد
بنبع النخل	ايه	10	شمال شرق	سهل	بنبع النخل	10 اسفلت	بنبع النخل	10 اسفلت	بنبع النخل	10 اسفلت	لا يوجد	لا يوجد
بنبع النخل	مزارع خشم العمراء	25	شمال	15 اسفلت 10 سهل	البقايه (الفرعه)	2 اسفلت 10 سهل	بنبع النخل	15 اسفلت 10 سهل	بنبع النخل	15 اسفلت 10 سهل	لا يوجد	لا يوجد
بنبع النخل	بئر القراع	60	شرق	وع	بنبع النخل	60 سهل	بنبع النخل	60 سهل	بنبع النخل	60 سهل	لا يوجد	لا يوجد
الجاريه	العشي	8	جنوب غرب	اسفلت	الجاريه	8 اسفلت	الجاريه	8 اسفلت	بنبع النخل	15 اسفلت	يوجد	لا يوجد
الجاريه	البركه	12	جنوب غرب	سهل	الجاريه	12 وع	الجاريه	12 وع	بنبع النخل	7 اسفلت 12 وع	يوجد	لا يوجد
الجاريه	الطليه	46	شرق	وع	الشرجه	3 سهل	المدينة المنوره	18 سهل	بنبع النخل	7 اسفلت 46 سهل	لا يوجد	لا يوجد
الجاريه	رهب	40	شرق	20 اسفلت 20 سهل	الجاريه	20 اسفلت 20 سهل	الجاريه	20 اسفلت 20 سهل	بنبع النخل	27 اسفلت 20 سهل	لا يوجد	لا يوجد
تلعة نزه	عرضاء	7	شمال شرق	5 اسفلت 2 سهل	تلعة نزه	5 اسفلت 2 سهل	تلعة نزه	5 اسفلت 2 سهل	بنبع النخل	16 اسفلت 2 سهل	يوجد	لا يوجد
تلعة نزه	صمد الصعيط	12	شمال	اسفلت	تلعة نزه	12 اسفلت	تلعة نزه	12 اسفلت	بنبع النخل	45 اسفلت	لا يوجد	لا يوجد
تلعة نزه	بئر عبدالله الحسوني	6	شمال	وع	تلعة نزه	6 سهل	تلعة نزه	6 سهل	بنبع النخل	7 اسفلت 13 سهل	لا يوجد	لا يوجد
تلعة نزه	بئر قالح الزغفر	12	غرب	وع	تلعة نزه	12 سهل	تلعة نزه	12 سهل	بنبع النخل	25 اسفلت 12 سهل	لا يوجد	لا يوجد
تلعة نزه	غراء	10	جنوب غرب	وع	تلعة نزه	10 سهل	تلعة نزه	10 سهل	بنبع النخل	25 اسفلت 10 سهل	لا يوجد	لا يوجد
تلعة نزه	القرشيه	6	شمال شرق	اسفلت	تلعة نزه	6 اسفلت	تلعة نزه	6 اسفلت	بنبع النخل	19 اسفلت	لا يوجد	لا يوجد

المسميات التي يتوافر فيها خدمة الكهرباء ، وكذلك التي قد يتوافر فيها خدمة الهاتف النقال ، شبكة الإنترنت

اسم المنطقة أو المركز	المسمى السكاني	البيد كم	الاتجاه	نوع الطريق	أقرب مدينة أو قرية بها تخطيط	البيد ونوع الطريق	أقرب مدينة بها مستشفى	البيد ونوع الطريق	أقرب مركز رعاية	أقرب مدينة أو قرية بها مركز رعاية	البيد ونوع الطريق	نوع الطريق	الاتجاه	البيد كم	المسمى السكاني	الامارة أو المحافظة أو المركز
تلعة نزة	أم صعيت	5	جنوب شرق	سهل	تلعة نزة	سهل	بيع النخل	5 وع	تلعة نزة	تلعة نزة	5 وع	سهل	جنوب شرق	5	أم صعيت	رغف
تلعة نزة	بئر عاب	32	جنوب غرب	سهل	تلعة نزة	سهل	بيع النخل	32 وع	تلعة نزة	تلعة نزة	32 وع	سهل	جنوب غرب	32	بئر عاب	رغف
تلعة نزة	بئر مسلم	38	غرب	سهل	تلعة نزة	سهل	بيع	38 وع	تلعة نزة	تلعة نزة	38 وع	سهل	غرب	38	بئر مسلم	رغف
رغف	الخبامية الجيوبية	3	شمال غرب	وع	الاحمر	وع	بيع النخل	3 سهل	الاحمر	الاحمر	3 سهل	وع	شمال غرب	3	الخبامية الجيوبية	رغف
رغف	القبرة	7	شمال غرب	وع	الاحمر	وع	بيع النخل	7 سهل	الاحمر	الاحمر	7 سهل	وع	شمال غرب	7	القبرة	رغف
رغف	الخبامية الشمالية	4	شمال غرب	وع	الاحمر	وع	بيع النخل	4 سهل	الاحمر	الاحمر	4 سهل	وع	شمال غرب	4	الخبامية الشمالية	رغف
رغف	لايه	7	شمال غرب	وع	الاحمر	وع	بيع النخل	7 سهل	الاحمر	الاحمر	7 سهل	وع	شمال غرب	7	لايه	رغف
رغف	قم عطة	9	جنوب شرق	وع	الاحمر	وع	بيع النخل	9 سهل	الاحمر	الاحمر	9 سهل	وع	جنوب شرق	9	قم عطة	رغف
رغف	نوريت	11	جنوب شرق	وع	الاحمر	وع	بيع النخل	11 سهل	الاحمر	الاحمر	11 سهل	وع	جنوب شرق	11	نوريت	رغف
رغف	سلم	3	جنوب	وع	الاحمر	وع	بيع النخل	3 سهل	الاحمر	الاحمر	3 سهل	وع	جنوب	3	سلم	رغف
رغف	دانه	24	غرب	22 اسفك 2 سهل	دونه	22 اسفك 2 سهل	بيع النخل	22 اسفك 2 سهل	الاحمر	الاحمر	22 اسفك 2 سهل	وع	غرب	24	دانه	رغف
رغف	بئر العز (الحقائ)	35	شمال غرب	20 اسفك 15 سهل	عان	20 اسفك 15 سهل	بيع النخل	20 اسفك 15 سهل	الاحمر	الاحمر	20 اسفك 15 سهل	وع	شمال غرب	35	بئر العز (الحقائ)	رغف
رغف	ستان الثبول	43	شمال شرق	18 اسفك 25 سهل	القفطي	18 اسفك 25 سهل	بيع النخل	18 اسفك 25 سهل	القفطي	القفطي	18 اسفك 25 سهل	وع	شمال شرق	43	ستان الثبول	رغف
رغف	تتاضب	34	شمال شرق	18 اسفك 16 سهل	القفطي	18 اسفك 16 سهل	بيع النخل	18 اسفك 16 سهل	القفطي	القفطي	18 اسفك 16 سهل	وع	شمال شرق	34	تتاضب	رغف
رغف	الظفا	36	شمال شرق	18 اسفك 18 سهل	القفطي	18 اسفك 18 سهل	بيع النخل	18 اسفك 18 سهل	القفطي	القفطي	18 اسفك 18 سهل	وع	شمال شرق	36	الظفا	رغف
رغف	الصخرة	4	جنوب شرق	وع	الاحمر	وع	بيع النخل	4 سهل	الاحمر	الاحمر	4 سهل	وع	جنوب شرق	4	الصخرة	رغف
رغف	الموارد	17	شمال غرب	14 اسفك 3 سهل	عان	14 اسفك 3 سهل	بيع النخل	14 اسفك 3 سهل	الاحمر	الاحمر	14 اسفك 3 سهل	وع	شمال غرب	17	الموارد	رغف
رغف	المصنع	6	شمال غرب	5 اسفك 1 سهل	الاحمر	5 اسفك 1 سهل	بيع النخل	5 اسفك 1 سهل	الاحمر	الاحمر	5 اسفك 1 سهل	وع	شمال غرب	6	المصنع	رغف
رغف	طريف الرجل	6	شمال غرب	5 اسفك 1 سهل	الاحمر	5 اسفك 1 سهل	بيع النخل	5 اسفك 1 سهل	الاحمر	الاحمر	5 اسفك 1 سهل	وع	شمال غرب	6	طريف الرجل	رغف
رغف	الحصيعة	5	شمال غرب	4 اسفك 1 سهل	الاحمر	4 اسفك 1 سهل	بيع النخل	4 اسفك 1 سهل	الاحمر	الاحمر	4 اسفك 1 سهل	وع	شمال غرب	5	الحصيعة	رغف
رغف	قم عزاء	20	شمال غرب	20 سهل	الاحمر	20 سهل	بيع النخل	20 سهل	الاحمر	الاحمر	20 سهل	وع	شمال غرب	20	قم عزاء	رغف
رغف	الشهباء	10	شمال غرب	9 اسفك 1 سهل	الاحمر	9 اسفك 1 سهل	بيع النخل	9 اسفك 1 سهل	الاحمر	الاحمر	9 اسفك 1 سهل	وع	شمال غرب	10	الشهباء	رغف
رغف	بئر الجويبات	7	شرق	6 اسفك 1 سهل	الاحمر	6 اسفك 1 سهل	بيع النخل	6 اسفك 1 سهل	الاحمر	الاحمر	6 اسفك 1 سهل	وع	شرق	7	بئر الجويبات	رغف
رغف	أم الحوران	3	شرق	وع	الاحمر	وع	بيع النخل	4 سهل	الاحمر	الاحمر	4 سهل	وع	شرق	3	أم الحوران	رغف
رغف	المعوزة	2	جنوب	سهل	تبط	سهل	بيع	13 وع	تبط	تبط	13 وع	سهل	جنوب	2	المعوزة	رغف
رغف	حدره أم المقم	28	جنوب	25 اسفك 3 سهل	الواليين (الوشكور)	25 اسفك 3 سهل	بيع	52 اسفك 3 سهل	النبة	النبة	52 اسفك 3 سهل	وع	جنوب	28	حدره أم المقم	رغف
رغف	الصمصف	5	جنوب	وع	الاحمر	وع	بيع	5 سهل	الاحمر	الاحمر	5 سهل	وع	جنوب	5	الصمصف	رغف
رغف	سوقة	5	غرب	سهل	الاحمر	سهل	بيع	5 وع	الاحمر	الاحمر	5 وع	سهل	غرب	5	سوقة	رغف
رغف	ابرا أم رفق	20	شمال	15 اسفك 5 سهل	الاحمر	15 اسفك 5 سهل	بيع	15 اسفك 5 سهل	الاحمر	الاحمر	15 اسفك 5 سهل	وع	شمال	20	ابرا أم رفق	رغف
رغف	القصورية	4	شمال	اسفك	الاحمر	4 اسفك	بيع	4 اسفك	الاحمر	الاحمر	4 اسفك	وع	شمال	4	القصورية	رغف
رغف	الهلالية	2	شمال	اسفك	الاحمر	2 اسفك	بيع	2 اسفك	الاحمر	الاحمر	2 اسفك	وع	شمال	2	الهلالية	رغف

المسميات التي يتوافر فيها خدمة الكهرباء، وكذلك التي قد يتوافر فيها خدمة الهاتف النقال، شبكة الإنترنت

البلدية أو المحافظة أو المركز	المسمى السكني	المساحة كم	الاتجاه	نوع الطريق	أقرب مدينة أو قرية بها تعليم	البعد ونوع الطريق	أقرب مدينة أو قرية بها مركز رعاية	البعد ونوع الطريق	أقرب مدينة بها مستشفى	البعد ونوع الطريق	هاتف	شبكة الإنترنت
القفطي	وجري	2	جنوب	وعر	القفطي	2 سهل	القفطي	2 سهل	ينبع	80 اسفنت 2 سهل	يوجد	يوجد
القفطي	السريحه	25	جنوب	وعر	القفطي	25 سهل	القفطي	25 سهل	ينبع	80 اسفنت 25 سهل	لا يوجد	لا يوجد
القفطي	أم الظبا	15	جنوب	8 اسفنت 7 سهل	القفطي	8 اسفنت 7 سهل	القفطي	8 اسفنت 7 سهل	ينبع	70 اسفنت 7 سهل	لا يوجد	لا يوجد
القفطي	صمد الأريئة	13	جنوب	8 اسفنت 5 سهل	القفطي	8 اسفنت 5 سهل	القفطي	8 اسفنت 5 سهل	ينبع	75 اسفنت 5 سهل	لا يوجد	لا يوجد
القفطي	الرقية	10	جنوب	سهل	القفطي	10 وعر	القفطي	10 وعر	ينبع	62 اسفنت 10 وعر	يوجد	يوجد
القفطي	المصلى	3	شمال غرب	سهل	القفطي	3 وعر	القفطي	3 وعر	ينبع	82 اسفنت 3 وعر	يوجد	يوجد
القفطي	كمانه	12	شمال شرق	وعر	القفطي	12 سهل	القفطي	12 سهل	ينبع	82 اسفنت 12 سهل	لا يوجد	لا يوجد
القفطي	الخصاص	10	شمال شرق	وعر	القفطي	10 سهل	القفطي	10 سهل	ينبع	82 اسفنت 10 سهل	لا يوجد	لا يوجد
القفطي	الصارده	10	شرق	وعر	القفطي	10 سهل	القفطي	10 سهل	ينبع	78 اسفنت 10 سهل	لا يوجد	لا يوجد
القفطي	بلر السعيد	18	شرق	وعر	القفطي	18 سهل	القفطي	18 سهل	ينبع	82 اسفنت 18 سهل	لا يوجد	لا يوجد
القفطي	الدعب	20	جنوب شرق	اسفنت	القفطي	12 سهل	القفطي	20 اسفنت	ينبع	65 اسفنت	لا يوجد	لا يوجد
القفطي	مزرعة حمد العصب	25	جنوب شرق	سهل	القفطي	25 وعر	القفطي	25 وعر	ينبع	43 اسفنت 25 وعر	لا يوجد	لا يوجد
القفطي	مزارع الفوز	27	جنوب شرق	سهل	القفطي	12 وعر	القفطي	27 وعر	ينبع	27 اسفنت 27 وعر	لا يوجد	لا يوجد
القفطي	بئر عويد العنتبي	35	جنوب	وعر	القفطي	35 سهل	القفطي	35 سهل	ينبع	77 اسفنت 35 سهل	لا يوجد	لا يوجد
العلا	المعقل	10	شمال شرق	اسفنت	العلا	10 اسفنت	العلا	10 اسفنت	العلا	10 اسفنت	يوجد	يوجد
مغزراء	الوزب	6	غرب	سهل	مغزراء	6 وعر	مغزراء	6 وعر	العلا	30 اسفنت 6 وعر	يوجد	يوجد
مغزراء	المرعى	30	جنوب غرب	اسفنت	مغزراء	30 اسفنت	مغزراء	10 اسفنت	العلا	67 اسفنت	يوجد	يوجد
مغزراء	مقيطه	15	جنوب غرب	اسفنت	مغزراء	15 اسفنت	الخضيبه	8 اسفنت	العلا	55 اسفنت	يوجد	يوجد
مغزراء	الرقيعه	7	شمال	اسفنت	مغزراء	7 اسفنت	مغزراء	7 اسفنت	العلا	22 اسفنت	يوجد	يوجد
ابو رايكه	ارتاما	25	جنوب غرب	5 اسفنت 20 سهل	ابو رايكه	5 اسفنت 20 سهل	ابو رايكه	5 اسفنت 20 سهل	ابو رايكه	5 اسفنت 20 سهل	لا يوجد	لا يوجد
ابو رايكه	وادي ضمير	10	غرب	4 اسفنت 6 سهل	ابو رايكه	4 اسفنت 6 وعر	ابو رايكه	4 اسفنت 6 وعر	ابو رايكه	4 اسفنت 6 وعر	يوجد	يوجد
ابو رايكه	أم حليليات	6	جنوب	اسفنت	الشهبياه	1 اسفنت	ابو رايكه	6 اسفنت	ابو رايكه	6 اسفنت	يوجد	يوجد
ابو رايكه	غراب	7	شمال غرب	5 اسفنت 2 سهل	ابو رايكه	5 اسفنت 2 وعر	ابو رايكه	5 اسفنت 2 وعر	ابو رايكه	5 اسفنت 2 وعر	يوجد	يوجد
ابو رايكه	العنتب (سليح)	8	شمال شرق	وعر	ابو رايكه	8 سهل	ابو رايكه	8 سهل	ابو رايكه	8 سهل	يوجد	يوجد
ابو رايكه	حريميل	9	شمال شرق	وعر	ابو رايكه	9 سهل	ابو رايكه	9 سهل	ابو رايكه	9 سهل	يوجد	يوجد
ابو رايكه	الرضيم	10	جنوب غرب	7 اسفنت 3 سهل	ابو رايكه	7 اسفنت 3 سهل	ابو رايكه	7 اسفنت 3 سهل	ابو رايكه	7 اسفنت 3 سهل	لا يوجد	لا يوجد
ابو رايكه	اوان	8	جنوب غرب	4 اسفنت 4 سهل	ابو رايكه	4 اسفنت 4 سهل	ابو رايكه	4 اسفنت 4 سهل	ابو رايكه	4 اسفنت 4 سهل	لا يوجد	لا يوجد
ابو رايكه	ممشاش حمامه	3	شمال شرق	اسفنت	ابو رايكه	3 اسفنت	ابو رايكه	3 اسفنت	ابو رايكه	3 اسفنت	يوجد	يوجد
الغظيب	قاع ترك	3	شرق	اسفنت	الغظيب	3 اسفنت	الغظيب	3 اسفنت	العلا	27 اسفنت	يوجد	يوجد
الغظيب	المنسك	12	شمال غرب	اسفنت	الغظيب	12 اسفنت	الغظيب	12 اسفنت	العلا	44 اسفنت	يوجد	يوجد
الغظيب	الوسيطاه	10	شمال غرب	اسفنت	الغظيب	10 اسفنت	الغظيب	10 اسفنت	العلا	35 اسفنت	لا يوجد	لا يوجد

المسميات التي يتوافر فيها خدمة الكهرباء، وكذلك التي قد يتوافر فيها خدمة الهاتف الانترنت

الإقامة أو المركز	المسمى السكني	البيد كم	الاتجاه	نوع الطريق	أقرب مدينة أو قرية بها تعليم	البيد ونوع الطريق	أقرب مدينة أو قرية بها مركز رعاية	البيد ونوع الطريق	العلا	البيد ونوع الطريق	العلا	هاتف نقال	شبكة الانترنت
العنبر	ام طليحة	7	غرب	اسفك	العنبر	7 اسفك	العنبر	7 اسفك	العلا	38 اسفك	العلا	يوجد	يوجد
العنبر	الضراعية	6	جنوب غرب	اسفك	العنبر	6 اسفك	العنبر	6 اسفك	العلا	28 اسفك	العلا	يوجد	يوجد
العنبر	قراره	20	شمال شرق	اسفك	العنبر	20 اسفك	العنبر	20 اسفك	العلا	45 اسفك	العلا	يوجد	يوجد
العنبر	المتنزه	5	شمال غرب	اسفك	العنبر	5 اسفك	العنبر	5 اسفك	العلا	30 اسفك	العلا	لا يوجد	لا يوجد
شلال	المقا	12	شمال	اسفك	شلال	12 اسفك	العلا	42 اسفك	العلا	42 اسفك	العلا	لا يوجد	لا يوجد
التشبيقة	مغيره التشبيقة	12	شرق	4 اسفك و 8 وع	التشبيقة	4 اسفك و 8 وع	التشبيقة	4 اسفك و 8 وع	ابو راکه	12 اسفك و 8 وع	ابو راکه	يوجد	يوجد
التشبيقة	وادي امويقر	8	جنوب غرب	وع	التشبيقة	8 اسفك	التشبيقة	8 اسفك	ابو راکه	6 اسفك و 6 سهيل	ابو راکه	يوجد	يوجد
التشبيقة	الصبيحة	7	غرب	وع	التشبيقة	7 اسفك	التشبيقة	8 اسفك	ابو راکه	8 اسفك	ابو راکه	يوجد	يوجد
التشبيقة	وادي التخيير	8	شمال غرب	وع	التشبيقة	8 اسفك	التشبيقة	8 اسفك	ابو راکه	9 اسفك و 3 سهيل	ابو راکه	يوجد	يوجد
التشبيقة	الحمى	25	جنوب شرق	25 وع	التشبيقة	25 وع	التشبيقة	25 وع	العلا	30 اسفك	العلا	لا يوجد	لا يوجد
التشبيقة	الهضبة ام عصا	35	جنوب شرق	وع	النيل	5 سهيل	التشبيقة	35 سهيل	ابو راکه	35 سهيل	ابو راکه	لا يوجد	لا يوجد
التشبيقة	المحاش	6	جنوب شرق	اسفك	التشبيقة	6 اسفك	التشبيقة	6 اسفك	العلا	12 اسفك	العلا	يوجد	يوجد
التشبيقة	غريبين	40	جنوب	وع	التشبيقة	40 سهيل	التشبيقة	40 سهيل	العلا	67 سهيل	العلا	لا يوجد	لا يوجد
القرعه	ابو طليحة	40	شمال غرب	اسفك	البلطيج	18 اسفك	القرعه	40 اسفك	ابو راکه	63 اسفك	ابو راکه	لا يوجد	لا يوجد
القرعه	ام قف	15	جنوب غرب	وع	القرعه	15 اسفك	القرعه	15 اسفك	ابو راکه	35 اسفك	ابو راکه	يوجد	يوجد
القرعه	المابين	38	شمال غرب	اسفك	البلطيج	24 اسفك	القرعه	38 اسفك	ابو راکه	60 اسفك	ابو راکه	يوجد	يوجد
التجبل	العرف	12	شمال غرب	اسفك	التجبل	12 اسفك	التجبل	12 اسفك	ابو راکه	65 اسفك	ابو راکه	يوجد	يوجد
التجبل	شوساء	25	جنوب شرق	اسفك	التجبل	25 اسفك	التجبل	25 اسفك	ابو راکه	75 اسفك	ابو راکه	يوجد	يوجد
التجبل	الحرقه	15	شمال	اسفك	التجبل	15 اسفك	التجبل	15 اسفك	ابو راکه	60 اسفك	ابو راکه	يوجد	يوجد
التجبل	التاطف	10	جنوب	اسفك	التجبل	10 اسفك	التجبل	10 اسفك	ابو راکه	65 اسفك	ابو راکه	يوجد	يوجد
التجبل	قباره	10	غرب	اسفك	التجبل	10 اسفك	التجبل	10 اسفك	ابو راکه	65 اسفك	ابو راکه	يوجد	يوجد
التجبل	التحنيه	15	جنوب	اسفك	التجبل	15 اسفك	التجبل	15 اسفك	ابو راکه	65 اسفك	ابو راکه	يوجد	يوجد
الورد	الوفض	65	شرق	اسفك	فضلا	40 اسفك	فضلا	40 اسفك	العلا	45 اسفك	العلا	لا يوجد	لا يوجد
فضلا	جيدہ	60	جنوب غرب	اسفك	فضلا	60 اسفك	فضلا	60 اسفك	العلا	85 اسفك	العلا	لا يوجد	لا يوجد
فضلا	قصب ابو سيال	1	جنوب شرق	اسفك	فضلا	1 اسفك	فضلا	1 اسفك	العلا	36 اسفك	العلا	يوجد	يوجد
فضلا	قصب الاعوج	15	جنوب شرق	سهيل	فضلا	25 اسفك	فضلا	25 اسفك	العلا	50 اسفك	العلا	لا يوجد	لا يوجد
فضلا	الارايح	25	جنوب شرق	اسفك	فضلا	25 اسفك	فضلا	25 اسفك	العلا	60 اسفك	العلا	يوجد	يوجد
فضلا	ابو زبيره	37	جنوب شرق	سهيل	وقير	10 اسفك	الخضيبه	40 اسفك	العلا	70 اسفك	العلا	لا يوجد	لا يوجد
فضلا	مصاصر	55	جنوب شرق	سهيل	وقير	15 اسفك	الخضيبه	45 اسفك	العلا	60 اسفك	العلا	يوجد	يوجد
فضلا	جثوث	60	جنوب شرق	اسفك	وقير	15 اسفك	فضلا	60 اسفك	العلا	70 اسفك	العلا	لا يوجد	لا يوجد

المسجيات التي يتوافر فيها خدمة الكهرباء، وكذلك التي قد يتوافر فيها خدمة الهاتف النقال، شبكة الإنترنت

رقم الترنيت	هاتف نقال	البيد ونوع الطريق	أقرب مدينة بها مستشفى	البيد ونوع الطريق	أقرب مدينة أو قرية بها مركز رعاية	البيد ونوع الطريق	أقرب مدينة أو قرية بها تعلم	نوع الطريق	الاتجاه	البيد كم	المسمى السكني	الإمارة أو المحافظة أو المركز
لا يوجد	لا يوجد	88 اسفكت 1 وعر	بدر	18 اسفكت 1 وعر	المسيجد	18 اسفكت 1 وعر	المسيجد	18 اسفكت 1 وعر	شمال غرب	19	الناقبة	المسيجد
لا يوجد	لا يوجد	70 اسفكت 14 سهل	بدر	14 سهل	المسيجد	14 سهل	المسيجد	عر	شمال غرب	14	نزله عباس بن عصف	المسيجد
لا يوجد	لا يوجد	85 اسفكت	بدر	15 اسفكت	المسيجد	15 اسفكت	المسيجد	اسفكت	شمال غرب	15	نزله محمد علي بن عصف	المسيجد
لا يوجد	لا يوجد	81 اسفكت	بدر	11 اسفكت	المسيجد	11 اسفكت	المسيجد	اسفكت	شمال غرب	11	بدر الشيخ محمد علي	المسيجد
لا يوجد	لا يوجد	70 اسفكت 15 سهل	بدر	15 سهل	المسيجد	15 سهل	المسيجد	عر	شمال غرب	15	المخاه العليا	المسيجد
لا يوجد	لا يوجد	70 اسفكت 11 سهل	بدر	11 سهل	المسيجد	11 سهل	المسيجد	عر	شمال غرب	11	الصيقه	المسيجد
لا يوجد	لا يوجد	70 اسفكت 23 سهل	بدر	23 سهل	المسيجد	23 سهل	المسيجد	عر	شمال غرب	23	الصيداني	المسيجد
لا يوجد	لا يوجد	70 اسفكت 22 سهل	بدر	22 سهل	المسيجد	22 سهل	المسيجد	عر	شمال غرب	22	سقام	المسيجد
لا يوجد	لا يوجد	70 اسفكت 23 سهل	بدر	23 سهل	المسيجد	23 سهل	المسيجد	عر	شمال غرب	23	مسعوما	المسيجد
لا يوجد	لا يوجد	70 اسفكت 28 سهل	بدر	28 سهل	المسيجد	28 سهل	المسيجد	عر	شمال غرب	28	تنصب	المسيجد
لا يوجد	لا يوجد	70 اسفكت 29 سهل	بدر	29 سهل	المسيجد	29 سهل	المسيجد	عر	شمال غرب	29	الزياه	المسيجد
لا يوجد	لا يوجد	70 اسفكت 30 سهل	بدر	30 سهل	المسيجد	30 سهل	المسيجد	عر	شمال غرب	30	صدر العقيق	المسيجد
لا يوجد	لا يوجد	70 اسفكت 12 سهل	بدر	12 سهل	المسيجد	12 سهل	المسيجد	عر	شمال غرب	12	المغار	المسيجد
لا يوجد	لا يوجد	70 اسفكت 15 سهل	بدر	15 سهل	المسيجد	15 سهل	المسيجد	عر	شمال غرب	15	نزله العميه	المسيجد
لا يوجد	لا يوجد	70 اسفكت 17 سهل	بدر	17 سهل	المسيجد	17 سهل	المسيجد	عر	شمال	17	نزله ربيع	المسيجد
لا يوجد	لا يوجد	70 اسفكت 14 سهل	بدر	14 سهل	المسيجد	14 سهل	المسيجد	عر	شمال غرب	14	بدر حمد بن فرز	المسيجد
لا يوجد	لا يوجد	70 اسفكت 7 وعر	بدر	7 وعر	المسيجد	7 وعر	المسيجد	سهل	جنوب	7	بدر ركه	المسيجد
لا يوجد	لا يوجد	70 اسفكت 7 سهل	بدر	7 سهل	المسيجد	7 سهل	المسيجد	عر	شمال	7	بدر محسن بن احمد	المسيجد
لا يوجد	لا يوجد	70 اسفكت 15 سهل	بدر	15 سهل	المسيجد	15 سهل	المسيجد	عر	شمال	15	الثعيبان	المسيجد
لا يوجد	لا يوجد	20 اسفكت 13 سهل	بدر	13 سهل	الواسطه	13 سهل	الواسطه	عر	شرق	13	بدر صالح بن حماد	الواسطه
لا يوجد	لا يوجد	20 اسفكت 12 سهل	بدر	12 سهل	الواسطه	12 سهل	الواسطه	عر	شرق	12	بدر محمد سليم	الواسطه
لا يوجد	لا يوجد	8 اسفكت 10 سهل	بدر	10 سهل	الواسطه	10 سهل	الواسطه	عر	جنوب شرق	10	مزارع وادي الوجداء	الواسطه
لا يوجد	لا يوجد	20 اسفكت 35 وعر	بدر	8 وعر	خيف ام ثنين	7 وعر	خيف الخزامي	سهل	شمال شرق	35	أم الصينيات (القطار)	الواسطه
لا يوجد	لا يوجد	20 اسفكت 27 وعر	بدر	4 وعر	خيف ام ثنين	4 وعر	خيف ام ثنين	سهل	شمال شرق	27	ابورويث	الواسطه
لا يوجد	لا يوجد	20 اسفكت 35 وعر	بدر	6 وعر	خيف ام ثنين	4 وعر	خيف الخزامي	سهل	شمال شرق	35	الابود الغريه (السقي - الناقبه)	الواسطه
لا يوجد	لا يوجد	20 اسفكت 36 وعر	بدر	7 وعر	خيف ام ثنين	5 وعر	خيف الخزامي	سهل	شمال شرق	36	الابود الشرقيه (الطيا)	الواسطه
لا يوجد	لا يوجد	61 اسفكت	بدر	18 اسفكت	المسيجد	18 اسفكت	المسيجد	اسفكت	شمال شرق	41	طغه الماك	الواسطه
لا يوجد	لا يوجد	20 اسفكت 58 سهل	بدر	2 سهل	طائفا (هي المدارس)	2 سهل	طائفا (هي المدارس)	عر	شمال	58	الجوايزه	الواسطه
لا يوجد	لا يوجد	20 اسفكت 55 سهل	بدر	2 سهل	طائفا (هي المدارس)	2 سهل	طائفا (هي المدارس)	عر	شمال	55	العصور	الواسطه
لا يوجد	لا يوجد	20 اسفكت 66 سهل	بدر	4 اسفكت 11 وعر	السجوره	4 اسفكت 11 وعر	السجوره	عر	شمال	66	عاصد (بدر رشيد)	الواسطه
لا يوجد	لا يوجد	20 اسفكت 64 سهل	بدر	13 سهل	السجوره	13 سهل	السجوره	عر	شمال	64	ام بشره	الواسطه

المسميات التي يتوافر فيها خدمة الكهرباء، وكذلك التي قد يتوافر فيها خدمة الهاتف النقال، شبكة الإنترنت

شبكة الإنترنت	هاتف نقال	البعد ونوع الطريق	أقرب مدينة بها مستشفى	البعد ونوع الطريق	أقرب مدينة أو قرية بها مركز رعاية	البعد ونوع الطريق	أقرب مدينة أو قرية بها تعليم	نوع الطريق	الاتجاه	المسافة كم	المسمى السكني	الإدارة أو المحافظة أو المركز
لا يوجد	لا يوجد	20 اسفلك 63 سهل	بدر	14 سهل	السميرة	14 سهل	السميرة	وعر	شمال	63	الشمالية	الواسطه
لا يوجد	لا يوجد	20 اسفلك 62 سهل	بدر	12 سهل	السميرة	12 سهل	السميرة	وعر	شمال	62	واسمه	الواسطه
لا يوجد	لا يوجد	20 اسفلك 65 سهل	بدر	6 سهل	طائفا (حي المدارس)	6 سهل	طائفا (حي المدارس)	وعر	شمال	65	قصب	الواسطه
لا يوجد	لا يوجد	20 اسفلك 62 سهل	بدر	8 سهل	السميرة	8 سهل	السميرة	وعر	شمال	62	البراكه	الواسطه
لا يوجد	لا يوجد	20 اسفلك 70 سهل	بدر	7 سهل	السميرة	7 سهل	السميرة	وعر	شمال	70	رقعي	الواسطه
لا يوجد	لا يوجد	20 اسفلك 28 وعر	بدر	6 وعر	خيف ام نزيان	6 وعر	خيف ام نزيان	سهل	شمال شرق	28	الزه السفلي (حارة الصربان)	الواسطه
لا يوجد	لا يوجد	43 اسفلك 2 وعر	بدر	5 وعر	خيف ام نزيان	5 وعر	خيف ام نزيان	23 اسفلك 2 وعر	شمال	25	ضمو المعاهيات	الواسطه
لا يوجد	لا يوجد	20 اسفلك 25 سهل	بدر	25 سهل	الواسطه	25 سهل	الواسطه	وعر	شرق	25	الواضح بشيبان	الواسطه
لا يوجد	لا يوجد	55 اسفلك	بدر	7 اسفلك	خيف ام نزيان	3 اسفلك	خيف الحزامي	اسفلك	شرق	35	نزله الصمد	الواسطه
لا يوجد	لا يوجد	135 اسفلك 5 سهل	بدر	5 سهل	بدر قضي	5 سهل	بدر قضي	وعر	شرق	5	الموروده	القاقه
لا يوجد	لا يوجد	135 اسفلك 12 سهل	بدر	12 سهل	بدر قضي	12 سهل	بدر قضي	وعر	شمال غرب	12	بدر حميد	القاقه
لا يوجد	لا يوجد	137 اسفلك 3 سهل	بدر	3 سهل	بدر قضي	3 سهل	بدر قضي	وعر	شمال شرق	3	ام فرق	القاقه
لا يوجد	لا يوجد	133 اسفلك	بدر	4 اسفلك	بدر قضي	4 اسفلك	بدر قضي	اسفلك	جنوب غرب	4	بدر سليم	القاقه
لا يوجد	لا يوجد	141 اسفلك	بدر	6 اسفلك	بدر قضي	6 اسفلك	بدر قضي	اسفلك	شمال	6	بدر حججه	القاقه
لا يوجد	لا يوجد	140 اسفلك 1 سهل	بدر	6 اسفلك 1 سهل	بدر قضي	6 اسفلك 1 سهل	بدر قضي	6 اسفلك 1 سهل	شمال	7	بدر حمادي	القاقه
لا يوجد	لا يوجد	133 اسفلك	بدر	3 اسفلك	بدر قضي	3 اسفلك	بدر قضي	اسفلك	جنوب	3	بدر عطيه	القاقه
لا يوجد	لا يوجد	123 اسفلك 2 سهل	بدر	10 اسفلك 2 سهل	بدر قضي	10 اسفلك 2 سهل	بدر قضي	10 اسفلك 2 سهل	جنوب	12	ام السنر	القاقه
لا يوجد	لا يوجد	121 اسفلك 7 سهل	بدر	7 سهل	بدر قضي	7 سهل	بدر قضي	وعر	جنوب	7	مرزعه بخت بين ناصر	القاقه
لا يوجد	لا يوجد	115 اسفلك 10 سهل	بدر	10 سهل	بدر قضي	10 سهل	بدر قضي	وعر	جنوب شرق	10	بدر سمران	القاقه
لا يوجد	لا يوجد	115 اسفلك 10 سهل	بدر	10 سهل	بدر قضي	10 سهل	بدر قضي	وعر	جنوب	10	بدر سليمان	القاقه
لا يوجد	لا يوجد	130 اسفلك 28 سهل	بدر	28 سهل	بدر قضي	28 سهل	بدر قضي	وعر	جنوب شرق	28	بدر القرصه	القاقه
لا يوجد	لا يوجد	136 اسفلك 14 سهل	بدر	14 سهل	بدر قضي	14 سهل	بدر قضي	وعر	جنوب غرب	14	بدر زنه	القاقه
لا يوجد	لا يوجد	135 اسفلك 15 سهل	بدر	15 سهل	بدر قضي	15 سهل	بدر قضي	وعر	جنوب	15	بدر رويشد	القاقه
لا يوجد	لا يوجد	133 اسفلك 15 سهل	بدر	15 سهل	بدر قضي	15 سهل	بدر قضي	وعر	جنوب غرب	15	بدر فزاز بن غالي	القاقه
لا يوجد	لا يوجد	127 اسفلك 18 سهل	بدر	18 سهل	بدر قضي	18 سهل	بدر قضي	وعر	جنوب غرب	18	بدر حمدان بن سليمان	القاقه
لا يوجد	لا يوجد	135 اسفلك 20 سهل	بدر	20 سهل	بدر قضي	20 سهل	بدر قضي	وعر	جنوب غرب	20	بدر ابو حصاه	القاقه
لا يوجد	لا يوجد	75 اسفلك 65 سهل	بدر	65 سهل	بدر قضي	65 سهل	بدر قضي	وعر	جنوب	65	بدر ماضي القاقف	القاقه
لا يوجد	لا يوجد	100 اسفلك 80 سهل	بدر	80 سهل	بدر قضي	80 سهل	بدر قضي	وعر	جنوب شرق	80	بدر منسي	القاقه
لا يوجد	لا يوجد	118 اسفلك 7 سهل	بدر	50 اسفلك 7 سهل	بدر قضي	50 اسفلك 7 سهل	بدر قضي	وعر	جنوب	57	السنين	القاقه
لا يوجد	لا يوجد	105 اسفلك 55 سهل	بدر	55 سهل	بدر قضي	55 سهل	بدر قضي	وعر	جنوب	55	بدر شاهر	القاقه
لا يوجد	لا يوجد	162 اسفلك	بدر	58 اسفلك	بدر قضي	58 اسفلك	بدر قضي	اسفلك	جنوب	58	الغره و دريس	القاقه

المسميات التي يتوافر فيها خدمة الكهرباء، وكذلك التي قد يتوافر فيها خدمة الهاتف النقال، شبكة الإنترنت

شبكة الإنترنت	هاتف نقال	البيد ونوع الطريق	أقرب مدينة بها مستشفى	البيد ونوع الطريق	أقرب مدينة أو قرية بها مركز رعاية	البيد ونوع الطريق	أقرب مدينة أو قرية بها تعليم	نوع الطريق	الاتجاه	البيد كم	المسمى السكني	الإمارة أو المركز
لا يوجد	لا يوجد	اسفلك 200	بدر	90 اسفلك	بدر قضي	18 اسفلك	الحاسمة وشبيرم	اسفلك	جنوب	90	البيتان	الاقاحه
لا يوجد	لا يوجد	اسفلك 10 سهل	بدر	90 اسفلك 10 سهل	بدر قضي	90 اسفلك 10 سهل	بدر قضي	90 اسفلك 10 سهل	جنوب	100	بدر حسن	الاقاحه
لا يوجد	لا يوجد	اسفلك 10 سهل	بدر	90 اسفلك 10 سهل	بدر قضي	90 اسفلك 10 سهل	بدر قضي	90 اسفلك 10 سهل	جنوب	100	بدر سافر	الاقاحه
لا يوجد	لا يوجد	اسفلك 80 سهل	بدر	80 سهل	بدر قضي	80 سهل	بدر قضي	عر	جنوب	80	بدر سليم	الاقاحه
لا يوجد	لا يوجد	اسفلك 4 سهل	بدر	40 اسفلك 4 سهل	بدر قضي	40 اسفلك 4 سهل	بدر قضي	40 اسفلك 4 سهل	جنوب غرب	44	بدر الجليل (الردائف)	الاقاحه
لا يوجد	لا يوجد	اسفلك 125	بدر	20 سهل	بدر قضي	20 سهل	بدر قضي	عر	شمال غرب	20	بدر عوض	الاقاحه
لا يوجد	لا يوجد	اسفلك 120	بدر	20 سهل	بدر قضي	20 سهل	بدر قضي	عر	غرب	20	بدر سلم	الاقاحه
لا يوجد	لا يوجد	اسفلك 19 سهل	بدر	19 سهل	بدر قضي	19 سهل	بدر قضي	عر	غرب	19	بدر سلامة	الاقاحه
لا يوجد	لا يوجد	اسفلك 20 سهل	بدر	20 سهل	بدر قضي	20 سهل	بدر قضي	عر	غرب	20	بدر حمدان	الاقاحه
لا يوجد	لا يوجد	اسفلك 146	بدر	16 اسفلك	بدر قضي	16 اسفلك	بدر قضي	اسفلك	شمال	16	الحقاه	الاقاحه
لا يوجد	لا يوجد	اسفلك 130	بدر	16 سهل	بدر قضي	16 سهل	بدر قضي	عر	شمال	16	بدر بخت	الاقاحه
لا يوجد	لا يوجد	اسفلك 140	بدر	25 اسفلك	بدر قضي	4 اسفلك	بدر قضي بدره الوطيه	اسفلك	شمال غرب	25	بدر سليمان	الاقاحه
لا يوجد	لا يوجد	اسفلك 135	بدر	50 سهل	بدر قضي	50 سهل	بدر قضي	عر	شمال غرب	50	بدر هديده	الاقاحه
لا يوجد	لا يوجد	اسفلك 135	بدر	50 سهل	بدر قضي	50 سهل	بدر قضي	عر	شمال غرب	50	بدر عطالله	الاقاحه
لا يوجد	لا يوجد	اسفلك 135	بدر	30 سهل	بدر قضي	30 سهل	بدر قضي	عر	شمال غرب	30	بدر صلاح	الاقاحه
لا يوجد	لا يوجد	اسفلك 120	بدر	30 سهل	بدر قضي	30 سهل	بدر قضي	عر	جنوب	30	بدر صلات	الاقاحه
لا يوجد	لا يوجد	اسفلك 120	بدر	30 سهل	بدر قضي	30 سهل	بدر قضي	عر	جنوب	30	مقيتلات	الاقاحه
لا يوجد	لا يوجد	اسفلك 55 سهل	بدر	55 سهل	بدر قضي	55 سهل	بدر قضي	عر	شمال	55	ام مقنم	الاقاحه
لا يوجد	لا يوجد	اسفلك 135	بدر	18 سهل	بدر قضي	18 سهل	بدر قضي	عر	شمال	18	تتاضب	الاقاحه
لا يوجد	لا يوجد	اسفلك 145	بدر	10 اسفلك	بدر قضي	10 اسفلك	بدر قضي	اسفلك	شمال	10	التقويه	الاقاحه
لا يوجد	لا يوجد	اسفلك 135	بدر	4 سهل	بدر قضي	4 سهل	بدر قضي	عر	شرق	4	وادي الشامي	الاقاحه
لا يوجد	لا يوجد	اسفلك 25 سهل	بدر	25 سهل	بدر قضي	25 سهل	بدر قضي	عر	جنوب شرق	25	بدر وقت العبيدي	الاقاحه
لا يوجد	لا يوجد	اسفلك 135	بدر	30 سهل	بدر قضي	30 سهل	بدر قضي	عر	شمال	30	بدر ابن صوري	الاقاحه
لا يوجد	لا يوجد	اسفلك 95	بدر	20 سهل	بدر قضي	20 سهل	بدر قضي	عر	غرب	20	السدير	الاقاحه
لا يوجد	لا يوجد	اسفلك 45 سهل	بدر	45 سهل	بدر قضي	45 سهل	بدر قضي	عر	غرب	45	علقه	الاقاحه
لا يوجد	لا يوجد	اسفلك 75	بدر	30 سهل	بدر قضي	30 سهل	بدر قضي	عر	جنوب غرب	30	بيل راين	الاقاحه
لا يوجد	لا يوجد	اسفلك 98 سهل	بدر	98 سهل	بدر قضي	98 سهل	بدر قضي	عر	جنوب	98	بدر مرزوق بن عواد القضي	الاقاحه
لا يوجد	لا يوجد	اسفلك 50	بدر	80 سهل	بدر قضي	80 سهل	بدر قضي	عر	جنوب	80	بدر حضيض	الاقاحه
لا يوجد	لا يوجد	اسفلك 2 سهل	بدر	2 سهل	بدر قضي	2 سهل	بدر قضي	عر	شمال	2	بدر طحيط	الاقاحه
لا يوجد	لا يوجد	اسفلك 135	بدر	5 سهل	بدر قضي	5 سهل	بدر قضي	عر	شمال	5	بدر مساعد	الاقاحه
لا يوجد	لا يوجد	اسفلك 105	بدر	18 سهل	بدر قضي	18 سهل	بدر قضي	عر	غرب	18	ابيل المنوع	الاقاحه
لا يوجد	لا يوجد	اسفلك 40 سهل	بدر	40 سهل	بدر قضي	40 سهل	بدر قضي	عر	شمال	40	بدر بخت الصاعي	الاقاحه

المسميات التي يتوافر فيها خدمة الكهرباء، وكذلك التي قد يتوافر فيها خدمة الهاتف النقال، شبكة الإنترنت

شبكة الترتبات	هاتف نقال	البند ونوع الطريق	البند ونوع الطريق	أقرب مدينة أو قرية بها مركز رعاية	البعد ونوع الطريق	أقرب مدينة أو قرية بها تعلم	نوع الطريق	الاتجاه	المسح كم	المسمى السكني	الإدارة أو المركز
لا يوجد	لا يوجد	135 اسفلك 15 سهل	15 سهل	بئر قبيضي	15 سهل	بئر قبيضي	وعر	شمال غرب	15	بئر حمام العمراني	الاقحاه
لا يوجد	لا يوجد	135 اسفلك 65 سهل	65 سهل	بئر قبيضي	65 سهل	بئر قبيضي	وعر	شمال	65	ابن حنقاه (حقله الثاوير)	الاقحاه
يوجد	يوجد	119 اسفلك 8 وعر	8 وعر	بئر قبيضي	8 وعر	بئر قبيضي	وعر	جنوب شرق	8	مزراع عرفوط والقاحة	الاقحاه
يوجد	يوجد	127 اسفلك 8 وعر	8 وعر	بئر قبيضي	8 وعر	بئر قبيضي	وعر	جنوب شرق	8	عرفوط	الاقحاه
لا يوجد	لا يوجد	75 اسفلك 65 سهل	65 سهل	بئر قبيضي	65 سهل	بئر قبيضي	وعر	جنوب غرب	65	العصمو	الاقحاه
لا يوجد	لا يوجد	135 اسفلك 16 سهل	16 سهل	بئر قبيضي	16 سهل	بئر قبيضي	وعر	شمال غرب	16	البريطان	الاقحاه
لا يوجد	لا يوجد	135 اسفلك 20 سهل	20 سهل	بئر قبيضي	20 سهل	بئر قبيضي	وعر	شمال غرب	20	بئر معلا	الاقحاه
لا يوجد	لا يوجد	30 اسفلك 82 سهل	82 سهل	بئر قبيضي	82 سهل	بئر قبيضي	وعر	جنوب	82	بئر مسيب	الاقحاه
لا يوجد	لا يوجد	40 اسفلك 110 سهل	110 سهل	بئر قبيضي	110 سهل	بئر قبيضي	وعر	جنوب شرق	110	المسيرييه	الاقحاه
لا يوجد	لا يوجد	75 اسفلك 2 سهل	11 اسفلك	المسيجيد	2 سهل	بئر الروحاء	وعر	شرق	2	طرف ظبييه	بئر الروحاء
يوجد	يوجد	67 اسفلك	9 اسفلك 8 وعر	المسيجيد	9 اسفلك	بئر الروحاء	اسفلك	جنوب شرق	9	هنت	بئر الروحاء
يوجد	يوجد	67 اسفلك	9 اسفلك 8 وعر	المسيجيد	9 اسفلك	بئر الروحاء	اسفلك	جنوب شرق	9	المسجد	بئر الروحاء
يوجد	يوجد	67 اسفلك	19 اسفلك	المسيجيد	9 وعر	بئر الروحاء	سهل	جنوب شرق	9	بئر الرقيعي	بئر الروحاء
يوجد	يوجد	67 اسفلك	17 اسفلك	المسيجيد	9 اسفلك	بئر الروحاء	اسفلك	جنوب شرق	9	بئر المسمى	بئر الروحاء
يوجد	يوجد	60 اسفلك 1 وعر	9 اسفلك 10 وعر	المسيجيد	10 اسفلك 1 وعر	بئر الروحاء	10 اسفلك 1 سهل	جنوب	11	بئر الظمو	بئر الروحاء
يوجد	يوجد	70 اسفلك 2 سهل	8 اسفلك 2 سهل	المسيجيد	2 سهل	بئر الروحاء	وعر	شرق	2	بئر موهض الرحيلي	بئر الروحاء
يوجد	يوجد	74 اسفلك	12 اسفلك	المسيجيد	4 اسفلك	بئر الروحاء	اسفلك	شرق	4	سقا	بئر الروحاء
يوجد	يوجد	83 اسفلك	18 اسفلك	القريش	4 اسفلك	العويقل صماخ	13 اسفلك	شمال	13	الرحبه	بئر الروحاء
يوجد	يوجد	75 اسفلك 3 سهل	11 اسفلك	المسيجيد	3 سهل	بئر الروحاء	وعر	شمال شرق	3	النف	بئر الروحاء
يوجد	يوجد	83 اسفلك	20 اسفلك	القريش	3 اسفلك	العويقل صماخ	اسفلك	شمال شرق	13	المسره	بئر الروحاء
لا يوجد	لا يوجد	75 اسفلك 12 وعر	19 اسفلك	القريش	2 وعر	العويقل صماخ	سهل	شمال شرق	12	وادي السداده	بئر الروحاء
لا يوجد	يوجد	86 اسفلك 1 وعر	15 اسفلك	القريش	4 اسفلك	العويقل صماخ	11 اسفلك 1 سهل	شمال شرق	12	العويقل	بئر الروحاء
لا يوجد	لا يوجد	80 اسفلك 3 سهل	3 سهل	الشقيه	3 سهل	الشقيه	وعر	شمال شرق	3	العفرق	الشقيه
لا يوجد	لا يوجد	81 اسفلك 10 وعر	8 وعر	بئر الققم	8 وعر	بئر الققم	3 اسفلك 8 سهل	شمال غرب	11	المرجيه	الشقيه
لا يوجد	لا يوجد	87 اسفلك 8 سهل	8 سهل	بئر الققم	8 سهل	بئر الققم	وعر	شرق	15	السليميه	الشقيه
لا يوجد	لا يوجد	82 اسفلك 11 سهل	11 سهل	بئر الققم	11 سهل	بئر الققم	وعر	شمال	13	الحر	الشقيه
لا يوجد	لا يوجد	83 اسفلك 11 سهل	11 سهل	بئر الققم	11 سهل	بئر الققم	وعر	شمال	14	بئر شرام	الشقيه
لا يوجد	لا يوجد	80 اسفلك 14 سهل	9 سهل	بئر الققم	9 سهل	بئر الققم	وعر	شمال غرب	14	المعزله	الشقيه
لا يوجد	لا يوجد	89 اسفلك	4 اسفلك	بئر الققم	4 اسفلك	بئر الققم	اسفلك	شمال	9	المعزج	الشقيه
لا يوجد	لا يوجد	80 اسفلك 11 سهل	4 سهل	بئر الققم	4 سهل	بئر الققم	وعر	شمال	11	بئر سليم	الشقيه
لا يوجد	لا يوجد	80 اسفلك 10 وعر	3 وعر	بئر الققم	3 وعر	بئر الققم	سهل	شمال	10	التخير	الشقيه

المسميات التي يتوافر فيها خدمة الكهرباء، وكذلك التي قد يتوافر فيها خدمة الهاتف النقال، شبكة الإنترنت

اسم المنطقة أو المركز	المسمى السكني	البيد كم	الاتجاه	نوع الطريق	أقرب مدينة أو قرية بها تعلق	البيد ونوع الطريق	أقرب مدينة أو قرية بها مركز عالية	البيد ونوع الطريق	أقرب مدينة بها مستشفى	هاتف	شبكة الإنترنت
الشقيقه	البرك	11	شمال	سهل	بئر القغم	4 وع	بئر القغم	4 وع	بئر	لا يوجد	لا يوجد
الشقيقه	مغربه	8	شمال غرب	وع	بئر القغم	9 سهل	بئر القغم	9 سهل	بئر	لا يوجد	لا يوجد
الشقيقه	كرخم الترعه	30	شمال غرب	اسفلت	المسيحيد	15 اسفلت	المسيحيد	15 اسفلت	بئر	لا يوجد	لا يوجد
الشقيقه	نزله عبدالله الرزوي	42	شمال شرق	سهل	المسيحيد	13 وع	المسيحيد	13 وع	بئر	لا يوجد	لا يوجد
الشقيقه	السقيقه	12	شمال غرب	وع	الشقيقه	12 سهل	الشقيقه	12 سهل	بئر	لا يوجد	لا يوجد
الشقيقه	الواضح	24	شمال غرب	اسفلت	بئر القغم	11 اسفلت	بئر القغم	11 اسفلت	بئر	لا يوجد	لا يوجد
الشقيقه	رف تعلق الجبزي	24	شمال	اسفلت	بئر القغم	18 اسفلت	بئر القغم	18 اسفلت	بئر	لا يوجد	لا يوجد
الشقيقه	نزله البجره (الصدد الاخضر)	25	شمال	سهل	بئر القغم	11 وع	بئر القغم	11 وع	بئر	لا يوجد	لا يوجد
الشقيقه	الحظايه	6	شمال غرب	وع	بئر القغم	6 سهل	بئر القغم	6 سهل	بئر	لا يوجد	لا يوجد
الشقيقه	بئر الصعيجه	5	شمال شرق	وع	الشقيقه	5 سهل	الشقيقه	5 سهل	بئر	لا يوجد	لا يوجد
الشقيقه	شعوب الحار	30	شمال	25 اسفلت 5 وع	بئر القغم	8 اسفلت 5 وع	بئر القغم	8 اسفلت 5 وع	بئر	لا يوجد	لا يوجد
طاشنا	آب	50	شمال	وع	خفيف ام نينان	30 سهل	خفيف ام نينان	30 سهل	بئر	لا يوجد	لا يوجد
طاشنا	الشعيبه	47	شمال	وع	خفيف ام نينان	25 سهل	خفيف ام نينان	25 سهل	بئر	لا يوجد	لا يوجد
طاشنا	برقه	65	شمال	وع	خفيف ام نينان	30 سهل	خفيف ام نينان	30 سهل	بئر	لا يوجد	لا يوجد
طاشنا	الضمو	42	شمال	اسفلت	خفيف ام نينان	3 اسفلت	خفيف ام نينان	3 اسفلت	بئر	لا يوجد	لا يوجد
طاشنا	المنهواه	93	شمال	55 اسفلت 38 سهل	خفيف ام نينان	50 وع	خفيف ام نينان	50 وع	بئر	لا يوجد	لا يوجد
طاشنا	العورج	90	شمال	وع	خفيف ام نينان	40 سهل	خفيف ام نينان	40 سهل	بئر	لا يوجد	لا يوجد
طاشنا	مزارع الاب	80	شمال	وع	خفيف ام نينان	55 سهل	خفيف ام نينان	55 سهل	بئر	لا يوجد	لا يوجد
طاشنا	خفيف الكسا	27	شمال	وع	خفيف ام نينان	6 سهل	خفيف ام نينان	6 سهل	بئر	لا يوجد	لا يوجد
طاشنا	ماروما	30	شمال	وع	خفيف ام نينان	10 سهل	خفيف ام نينان	10 سهل	بئر	لا يوجد	لا يوجد
طاشنا	الواجه	28	شمال غرب	وع	طاشنا (حي المدارس)	28 سهل	طاشنا (حي المدارس)	28 سهل	بئر	لا يوجد	لا يوجد
طاشنا	قرطه	26	شمال غرب	وع	طاشنا (حي المدارس)	26 سهل	طاشنا (حي المدارس)	26 سهل	بئر	لا يوجد	لا يوجد
طاشنا	انبا	11	شمال	11 اسفلت	طاشنا (حي المدارس)	11 اسفلت	طاشنا (حي المدارس)	11 اسفلت	بئر	لا يوجد	لا يوجد
طاشنا	السناء	28	شمال	وع	طاشنا (حي المدارس)	28 سهل	طاشنا (حي المدارس)	28 سهل	بئر	لا يوجد	لا يوجد
طاشنا	مسر	5	شمال	وع	طاشنا (حي المدارس)	5 سهل	طاشنا (حي المدارس)	5 سهل	بئر	لا يوجد	لا يوجد
طاشنا	العرضه	8	شمال	اسفلت	خفيف	8 اسفلت	خفيف	8 اسفلت	خفيف	لا يوجد	لا يوجد
خبير	المضاربع	18	شمال	اسفلت	خفيف	18 اسفلت	خفيف	18 اسفلت	خفيف	لا يوجد	لا يوجد
خبير	عين العبداله	25	شمال	اسفلت	المعخي	5 اسفلت	خفيف	25 اسفلت	خفيف	لا يوجد	لا يوجد
خبير	الواوي	15	جنوب غرب	سهل	خفيف	15 وع	خفيف	15 وع	خفيف	لا يوجد	لا يوجد
خبير	السليمي	22	جنوب	اسفلت	خفيف	22 اسفلت	خفيف	22 اسفلت	خفيف	لا يوجد	لا يوجد
خبير	وجه	4	غرب	اسفلت	خفيف	4 اسفلت	خفيف	4 اسفلت	خفيف	لا يوجد	لا يوجد

المسميات التي يتوافر فيها خدمة الكهرباء، وكذلك التي قد يتوافر فيها خدمة الهاتف النقال، شبكة الإنترنت

الإدارة أو المركز أو المحافظة	المسمى السكني	المسح كم	الاتجاه	نوع الطريق	أقرب مدينة أو قرية بها تعليم	المسح ونوع الطريق	أقرب مدينة أو قرية بها مركز رعاية	المسح ونوع الطريق	أقرب مدينة بها مستشفى	المسح ونوع الطريق	هاتف نقل	شبكة إنترنت
خير	صبيبه	7	غرب	7 سهل	خير	7 سهل	خير	7 سهل	خير	7 سهل	لا يوجد	لا يوجد
خير	الغريبه	12	جنوب	اسفنت	خير	12 اسفنت	خير	12 اسفنت	خير	12 اسفنت	يوجد	يوجد
خير	الحطال	8	شمال شرق	8 اسفنت	خير	8 اسفنت	خير	8 اسفنت	خير	8 اسفنت	لا يوجد	لا يوجد
خير	سدور	2	شرق	سهل	خير	2 وعر	خير	2 وعر	خير	2 وعر	يوجد	يوجد
خير	العلاه	25	جنوب	سهل	خير	25 وعر	خير	25 وعر	خير	25 وعر	يوجد	يوجد
المعاشين	المخبيبه	2	جنوب شرق	اسفنت	المعاشين	2 اسفنت	المعاشين	2 اسفنت	خير	45 اسفنت	يوجد	يوجد
المعاشين	البرث	3	شرق	اسفنت	المعاشين	3 اسفنت	المعاشين	3 اسفنت	خير	50 اسفنت	يوجد	يوجد
المعاشين	الرقبوة	24	شمال شرق	اسفنت	المعاشين	24 اسفنت	المعاشين	24 اسفنت	خير	64 اسفنت	يوجد	يوجد
المعاشين	الدحوه	17	شرق	اسفنت	العوالد	7 اسفنت	المعاشين	17 اسفنت	خير	67 اسفنت	لا يوجد	لا يوجد
المعاشين	العقله	9	جنوب	اسفنت	المعاشين	9 اسفنت	المعاشين	9 اسفنت	خير	43 اسفنت	يوجد	يوجد
المعاشين	المعزنيه	16	شرق	اسفنت	المعاشين	16 اسفنت	المعاشين	16 اسفنت	خير	67 اسفنت	يوجد	يوجد
المعاشين	ضول	8	شرق	اسفنت	المعاشين	8 اسفنت	المعاشين	8 اسفنت	خير	60 اسفنت	يوجد	يوجد
المعاشين	الرابدة	44	جنوب شرق	اسفنت	المعاشين	44 اسفنت	المعاشين	44 اسفنت	خير	94 اسفنت	لا يوجد	لا يوجد
المعاشين	ممتاه	53	جنوب شرق	53 اسفنت	المعاشين	53 اسفنت	المعاشين	53 اسفنت	خير	93 اسفنت	لا يوجد	لا يوجد
المعاشين	التفقيه	10	جنوب	اسفنت	المعاشين	10 اسفنت	المعاشين	10 اسفنت	خير	50 اسفنت	يوجد	يوجد
المعاشين	ملاح الحن	20	جنوب	اسفنت	الحن	5 اسفنت	المعاشين	20 اسفنت	خير	50 اسفنت	يوجد	يوجد
المعاشين	العقيره	25	جنوب	اسفنت	الحن	10 اسفنت	الحن	10 اسفنت	خير	58 اسفنت	لا يوجد	لا يوجد
المعاشين	دمعان	25	جنوب غرب	عر	الحن	10 اسفنت	الحن	10 اسفنت	خير	58 اسفنت	يوجد	يوجد
المعاشين	وادي العين	35	جنوب شرق	سهل	ام مقبم	12 وعر	الحن	22 وعر	خير	35 وعر	لا يوجد	لا يوجد
المعاشين	عين طواله	37	جنوب شرق	عر	ام مقبم	14 سهل	الحن	24 سهل	خير	37 سهل	لا يوجد	لا يوجد
المعاشين	ابو زبهر (العين)	45	جنوب	اسفنت	المعاشين	45 اسفنت	المعاشين	45 اسفنت	خير	75 اسفنت	لا يوجد	لا يوجد
المعاشين	اهوات بيض	19	شمال	اسفنت	المعاشين	19 اسفنت	المعاشين	19 اسفنت	خير	30 اسفنت	يوجد	يوجد
المعاشين	بير بن معز (بر حب)	13	شمال شرق	اسفنت	المعاشين	13 اسفنت	المعاشين	13 اسفنت	خير	35 اسفنت	لا يوجد	لا يوجد
المعاشين	المطاري	43	جنوب شرق	سهل	الحلال	3 وعر	المعاشين	43 وعر	خير	50 اسفنت	لا يوجد	لا يوجد
المعاشين	وادي القوس	8	شرق	عر	المعاشين	8 سهل	المعاشين	8 سهل	خير	58 اسفنت	لا يوجد	لا يوجد
المعاشين	مقيلات	13	شرق	اسفنت	المعاشين	13 اسفنت	المعاشين	13 اسفنت	خير	53 اسفنت	لا يوجد	لا يوجد
المعاشين	الصلصاه القديمه	4	شمال شرق	4 وعر	المعاشين	4 وعر	المعاشين	4 وعر	خير	53 اسفنت	لا يوجد	لا يوجد
المعاشين	المسلم	15	شمال شرق	اسفنت	المعاشين	15 اسفنت	المعاشين	15 اسفنت	خير	60 اسفنت	لا يوجد	لا يوجد
المعاشين	التربيع والتابع	25	شرق	سهل	خير	35 اسفنت	خير	35 اسفنت	خير	35 اسفنت	يوجد	يوجد
المعاشين	الخراوع	8	غرب	سهل	جدعاء	8 اسفنت	المعاشين	35 اسفنت	خير	95 اسفنت	لا يوجد	لا يوجد
المعاشين	المره	18	جنوب	اسفنت	المعاشين	18 اسفنت	المعاشين	18 اسفنت	المعاشين	18 اسفنت	يوجد	يوجد

المسميات التي يتوافر فيها خدمة الكهرباء ، وكذلك التي قد يتوافر فيها خدمة الهاتف النقال ، شبكة الإنترنت

البلدية أو المحافظة أو المركز	المسمى السكني	البيد كم	الاتجاه	نوع الطريق	أقرب مدينة أو قرية بها تعليم	البيد ونوع الطريق	أقرب مدينة أو قرية بها مركز رعاية	البيد ونوع الطريق	الحظائره	أقرب مدينة بها مستشفى	الحظائره	البيد ونوع الطريق	البيد ونوع الطريق	شبكة الانترنت	هاتف نقال	شبكة الانترنت
الحظائره	السبويه	41	جنوب شرق	سهل	الحظائره	41 وعر	الحظائره	41 وعر	الحظائره	الحظائره	41 وعر	41 وعر	لا يوجد	لا يوجد	لا يوجد	لا يوجد
التخيل	العروه	8	شمال غرب	اسفنت	التخيل القديم	8 اسفنت	التخيل القديم	8 اسفنت	الحظائره	الحظائره	8 اسفنت	33 اسفنت	يوجد	يوجد	يوجد	يوجد
بطيحي	شقيم النبي	5	جنوب شرق	وعر	بطيحي	5 اسفنت	بطيحي	5 اسفنت	الحصو	الحصو	5 اسفنت	55 اسفنت	لا يوجد	يوجد	يوجد	لا يوجد
الاحكل	حنت	14	شمال	14 اسفنت	الاحكل	14 اسفنت	الاحكل	14 اسفنت	اللقير	اللقير	14 اسفنت	44 اسفنت	لا يوجد	لا يوجد	لا يوجد	لا يوجد
الحصنه	القلراج	22	جنوب	اسفنت	الحصنه (المزرع)	22 اسفنت	الحصنه (المزرع)	22 اسفنت	الحصنه (المزرع)	الحصنه (المزرع)	22 اسفنت	22 اسفنت	يوجد	يوجد	يوجد	لا يوجد
العصن	وادي عوفه	32	شرق	وعر	القراضه	10 اسفنت	العصن	32 سهل	العصن	العصن	32 سهل	32 سهل	لا يوجد	لا يوجد	لا يوجد	لا يوجد
العصن	العاصري قم عوفه	37	شمال شرق	وعر	القراضه	20 سهل	العصن	37 سهل	العصن	العصن	37 سهل	37 سهل	لا يوجد	لا يوجد	لا يوجد	لا يوجد
العصن	بئر عرفان	27	شرق	13 اسفنت	القراضه	25 سهل	العصن	25 سهل	العصن	العصن	14 سهل	13 اسفنت	لا يوجد	لا يوجد	لا يوجد	لا يوجد
العصن	عرفان	28	شرق	14 اسفنت	القراضه	25 سهل	العصن	25 سهل	العصن	العصن	14 سهل	14 اسفنت	لا يوجد	لا يوجد	لا يوجد	لا يوجد
العصن	وادي طليح	16	شمال	وعر	القراضه	5 وعر	العصن	16 سهل	العصن	العصن	16 سهل	16 سهل	لا يوجد	لا يوجد	لا يوجد	لا يوجد
العصن	دعاون	10	جنوب	وعر	العصن	10 سهل	العصن	10 سهل	العصن	العصن	10 سهل	10 سهل	لا يوجد	لا يوجد	لا يوجد	لا يوجد
العصن	القلب	20	جنوب غرب	اسفنت	الفرع	2 اسفنت	العصن	2 اسفنت	العصن	العصن	20 اسفنت	20 اسفنت	لا يوجد	لا يوجد	لا يوجد	لا يوجد
العصن	ضويلان	25	جنوب غرب	اسفنت	الفرع	2 اسفنت	العصن	2 اسفنت	العصن	العصن	25 اسفنت	25 اسفنت	لا يوجد	لا يوجد	لا يوجد	لا يوجد
العصن	الضويله	28	جنوب غرب	اسفنت	الفرع	5 اسفنت	العصن	28 اسفنت	العصن	العصن	28 اسفنت	28 اسفنت	لا يوجد	لا يوجد	لا يوجد	لا يوجد
العصن	ام رينيات	18	شمال غرب	وعر	القراضه	2 سهل	العصن	18 سهل	العصن	العصن	18 سهل	18 سهل	لا يوجد	لا يوجد	لا يوجد	لا يوجد
العصن	ضفيان	25	جنوب غرب	18 اسفنت	الفرع	6 اسفنت	العصن	18 اسفنت	العصن	العصن	7 سهل	18 اسفنت	لا يوجد	لا يوجد	لا يوجد	لا يوجد
العصن	وادي كبر	38	جنوب شرق	اسفنت	العصن	38 اسفنت	العصن	38 اسفنت	العصن	العصن	38 اسفنت	38 اسفنت	لا يوجد	لا يوجد	لا يوجد	لا يوجد
العصن	الششمه	25	جنوب غرب	وعر	الفرع	2 سهل	العصن	25 سهل	العصن	العصن	25 سهل	25 سهل	لا يوجد	لا يوجد	لا يوجد	لا يوجد
العصن	خران وام جيش	32	جنوب	10 اسفنت	الفرع	6 اسفنت	العصن	10 اسفنت	العصن	العصن	22 سهل	10 اسفنت	لا يوجد	لا يوجد	لا يوجد	لا يوجد
العصن	التقنين	30	جنوب غرب	22 اسفنت	الفرع	10 اسفنت	العصن	22 اسفنت	العصن	العصن	8 سهل	22 اسفنت	لا يوجد	لا يوجد	لا يوجد	لا يوجد
العصن	العيب ابو سهلاه	20	شمال	اسفنت	القراضه	2 اسفنت	العصن	20 اسفنت	العصن	العصن	20 اسفنت	20 اسفنت	لا يوجد	لا يوجد	لا يوجد	لا يوجد
العصن	الديه	20	جنوب	وعر	الفرع	2 اسفنت	العصن	20 اسفنت	العصن	العصن	20 اسفنت	20 اسفنت	لا يوجد	لا يوجد	لا يوجد	لا يوجد
العصن	ملح الصفيحه	16	غرب	اسفنت	العصن	16 اسفنت	العصن	16 اسفنت	العصن	العصن	16 اسفنت	16 اسفنت	لا يوجد	لا يوجد	لا يوجد	لا يوجد
العصن	الطصبيعه	19	شمال شرق	وعر	القراضه	3 وعر	العصن	19 سهل	العصن	العصن	19 سهل	19 سهل	لا يوجد	لا يوجد	لا يوجد	لا يوجد
العصن	الدغر	21	شمال شرق	18 اسفنت	القراضه	3 سهل	العصن	18 اسفنت	العصن	العصن	3 وعر	18 اسفنت	لا يوجد	لا يوجد	لا يوجد	لا يوجد
العصن	التغريث	25	شمال	سهل	القراضه	5 وعر	العصن	25 وعر	العصن	العصن	25 وعر	25 وعر	لا يوجد	لا يوجد	لا يوجد	لا يوجد
العصن	البرادي	32	شمال	30 اسفنت	القراضه	20 اسفنت	العصن	30 اسفنت	العصن	العصن	20 سهل	30 اسفنت	لا يوجد	لا يوجد	لا يوجد	لا يوجد
العصن	المنشاش	6	شمال غرب	اسفنت	سبيله جهينه	6 اسفنت	العصن	6 اسفنت	العصن	العصن	6 اسفنت	70 اسفنت	لا يوجد	لا يوجد	لا يوجد	لا يوجد
العصن	السبيله القويه	5	شمال	سهل	سبيله جهينه	5 وعر	العصن	5 وعر	العصن	العصن	5 وعر	70 اسفنت	لا يوجد	لا يوجد	لا يوجد	لا يوجد
العصن	الفريه (السروكه)	6	جنوب	سهل	سبيله جهينه	6 وعر	العصن	6 وعر	العصن	العصن	6 وعر	64 اسفنت	لا يوجد	لا يوجد	لا يوجد	لا يوجد
العصن	المتنه	4	شمال غرب	سهل	سبيله جهينه	4 وعر	العصن	4 وعر	العصن	العصن	4 وعر	66 اسفنت	لا يوجد	لا يوجد	لا يوجد	لا يوجد

المسيمات التي يتوافر فيها خدمة الكهرباء، وكذلك التي قد يتوافر فيها خدمة الهاتف النقال، شبكة الإنترنت

شبكة الاتصالات	هاتف نقال	البعد ونوع الطريق	أقرب مدينة بها مستشفى	البعد ونوع الطريق	أقرب مدينة أو قرية بها مركز رعاية	البعد ونوع الطريق	أقرب مدينة أو قرية بها تعليم	نوع الطريق	الاتجاه	البعد كم	الاسم السكاني	الإمارة أو المركز
لا يوجد	لا يوجد	اسفنت 60	العصص	9 اسفنت	سبلية جهينه	9 اسفنت	سبلية جهينه	اسفنت	جنوب شرق	9	الجنيه	سبلية جهينه
لا يوجد	لا يوجد	اسفنت 60	العصص	9 اسفنت	سبلية جهينه	9 اسفنت	سبلية جهينه	اسفنت	جنوب غرب	9	القفنات	سبلية جهينه
لا يوجد	لا يوجد	اسفنت 51 وعر	العصص	9 وعر	سبلية جهينه	9 وعر	سبلية جهينه	سهل	جنوب	9	الصدقاء	سبلية جهينه
لا يوجد	لا يوجد	اسفنت 60	العصص	7 اسفنت	سبلية جهينه	7 اسفنت	سبلية جهينه	اسفنت	غرب	7	العيد	سبلية جهينه
لا يوجد	لا يوجد	اسفنت 45	العصص	7 اسفنت	المربع	7 اسفنت	المربع	اسفنت	شمال شرق	7	البيبرات	المربع
لا يوجد	لا يوجد	اسفنت 45	العصص	12 اسفنت	المربع	12 اسفنت	المربع	اسفنت	جنوب غرب	12	بئر النديع (النديع القديم)	المربع
لا يوجد	لا يوجد	اسفنت 38	العصص	12 سهل	كرعة	12 سهل	كرعة	عر	جنوب شرق	12	مريطاه	جراهر
لا يوجد	لا يوجد	اسفنت 40	العصص	50 سهل	كرعة	50 سهل	كرعة	عر	جنوب شرق	50	جراهر	جراهر
لا يوجد	لا يوجد	اسفنت 40	العصص	5 سهل	كرعة	5 سهل	كرعة	عر	شمال شرق	5	بئر حسن	جراهر
لا يوجد	لا يوجد	سهل 29	العصص	39 سهل	كرعة	39 سهل	كرعة	عر	شرق	39	الجهم	جراهر
لا يوجد	لا يوجد	اسفنت 8	العصص	8 سهل	كرعة	8 سهل	كرعة	عر	جنوب شرق	8	بئر نخيل الله	جراهر
لا يوجد	لا يوجد	اسفنت 27	العصص	17 سهل	كرعة	17 سهل	كرعة	عر	شرق	17	المضيقية	جراهر
لا يوجد	لا يوجد	اسفنت 23	العصص	13 سهل	كرعة	13 سهل	كرعة	عر	جنوب شرق	13	ام سليات	جراهر
لا يوجد	لا يوجد	اسفنت 42	العصص	5 سهل	كرعة	5 سهل	كرعة	عر	شرق	5	الداره	جراهر
لا يوجد	لا يوجد	اسفنت 55	العصص	5 سهل	كرعة	5 سهل	كرعة	عر	جنوب	12	بئر حمد المشائش	جراهر
لا يوجد	لا يوجد	اسفنت 60	العصص	12 سهل	كرعة	12 سهل	كرعة	عر	جنوب شرق	15	السلميه	جراهر
لا يوجد	لا يوجد	اسفنت 45	العصص	15 سهل	كرعة	15 سهل	كرعة	عر	جنوب شرق	32	الدير	جراهر
لا يوجد	لا يوجد	اسفنت 28	العصص	32 سهل	كرعة	32 سهل	كرعة	عر	شرق	35	الرفيحاء	جراهر
لا يوجد	لا يوجد	اسفنت 45	العصص	35 سهل	كرعة	35 سهل	كرعة	عر	شرق	25	مجيزاء	المراميه
لا يوجد	لا يوجد	اسفنت 115	العصص	25 سهل	المراميه	25 سهل	المراميه	عر	جنوب شرق	6	محيثش	اميره
لا يوجد	لا يوجد	اسفنت 54	العصص	6 اسفنت 39	المربع	6 سهل	اميره	عر	شمال شرق	12	خنوه	اميره
لا يوجد	لا يوجد	اسفنت 48	العصص	12 اسفنت 33	المربع	12 سهل	اميره	عر	شمال غرب	8	الحريم	الهجر الثلاث
لا يوجد	لا يوجد	اسفنت 68	العصص	8 اسفنت	العنبيه	8 اسفنت	العنبيه	اسفنت	جنوب	5	الزابير	الهجر الثلاث
لا يوجد	لا يوجد	اسفنت 65	العصص	5 اسفنت	العنبيه	5 اسفنت	العنبيه	سهل	غرب	45	القمره	الهجر الثلاث
لا يوجد	لا يوجد	اسفنت 25	العصص	45 وعر	العنبيه	45 وعر	العنبيه	سهل	غرب	16	القفير	الهجر الثلاث
لا يوجد	لا يوجد	اسفنت 64	العصص	16 وعر	العنبيه	16 وعر	العنبيه	اسفنت	جنوب	2	الحصيات	السبلية
لا يوجد	لا يوجد	اسفنت 78	العصص	2 اسفنت	السبلية	2 اسفنت	السبلية	اسفنت	شمال غرب	10	قفره اللومه	السبلية
لا يوجد	لا يوجد	اسفنت 70	العصص	10 اسفنت	السبلية	10 اسفنت	السبلية	سهل	شمال غرب	12	ام زرب	السبلية
لا يوجد	لا يوجد	اسفنت 56	العصص	12 وعر	السبلية	12 وعر	مكنا الحب	سهل	شمال غرب	20	القاضييه	السبلية
لا يوجد	لا يوجد	اسفنت 50	العصص	10 اسفنت 10	السبلية	10 وعر	السبلية	سهل	شمال	10	الحفره	الابروق
لا يوجد	لا يوجد	اسفنت 105	العصص	18 اسفنت	السبلية	18 اسفنت	السبلية	سهل	جنوب شرق	20	حربيل	الابروق
لا يوجد	لا يوجد	اسفنت 25 وعر	العصص	25 وعر	السبلية	25 وعر	السبلية	سهل				