



المملكة العربية السعودية  
مصلحة الإحصاءات العامة والمعلومات  
إحصاءات الخدمات الحكومية

# دليل الخدمات منطقة حائل

الدليل الخامس عشر  
1436 هـ (2015 م)









خادم الحرمين الشريفين  
الملك سلمان بن عبدالعزيز آل سعود





**صاحب السمو الملكي**

**الأمير محمد بن نايف بن عبدالعزيز آل سعود**

ولي العهد نائب رئيس مجلس الوزراء وزير الداخلية







**صاحب السمو الملكي**

**الأمير محمد بن سلمان بن عبدالعزيز آل سعود**

ولي ولي العهد النائب الثاني لرئيس مجلس الوزراء وزير الدفاع



## المحتويات

رقم الصفحة	الموضوع	رقم الجدول
13	المقدمة	–
15	منهجية إعداد دليل الخدمات	–
17	التعريف بدليل الخدمات	–
21	خارطة المملكة العربية السعودية	–
22	خارطة منطقة حائل	–
	<b>البيانات على مستوى المنطقة :</b>	–
25	السكان في المنطقة حسب المحافظات والجنسية والجنس وعدد المساكن	1
26	المنشآت حسب النشاط الاقتصادي ونوع القطاع	2
27	أهم المؤشرات الاقتصادية للمؤسسات حسب النشاط الاقتصادي	3
28	المنشآت الخدمية العامة على مستوى المنطقة	4
	<b>الخدمات على مستوى المحافظات :</b>	
31	تعليم الذكور (القطاع الحكومي)	5
31	تعليم الذكور (القطاع الأهلي)	6
32	تعليم الإناث (القطاع الحكومي)	7
32	تعليم الإناث (القطاع الأهلي)	8
33	تعليم آخر ذكور (القطاع الحكومي)	9
34	تعليم آخر إناث (القطاع الحكومي)	10
34	تعليم آخر ذكور / إناث (القطاع الأهلي)	11
35	التعليم العالي	13–12
36	المستشفيات الحكومية والأهلية	14
36	مراكز الرعاية الصحية الأولية والمستوصفات الأهلية ومراكز الهلال الأحمر	15
37	المدن والقرى التي يتوافر فيها خدمات زراعية واجتماعية وإدارية وعامة	16
38	المنشآت الخدمية العامة على مستوى المحافظه	17
	<b>الخدمات على مستوى المراكز الإدارية :</b>	
41	تعليم الذكور (القطاع الحكومي)	18
46	تعليم الذكور (القطاع الأهلي)	19
47	تعليم الإناث (القطاع الحكومي)	20

## تابع المحتويات

رقم الصفحة	الموضوع	رقم الجدول
52	تعليم الإناث (القطاع الأهلي)	21
53	تعليم آخر ذكور (القطاع الحكومي)	22
56	تعليم آخر إناث (القطاع الحكومي)	23
58	تعليم آخر ذكور/إناث (القطاع الأهلي)	24
59	مراكز الرعاية الصحية الأولية والمستوصفات الأهلية ومراكز الهلال الأحمر	25
63	المدن والقرى التي يتوافر فيها خدمات زراعية واجتماعية وإدارية وعامة	26
	<b>الخدمات على مستوى المسميات السكانية :</b>	
73	محافظة حائل	-
93	محافظة بقاء	-
107	محافظة الغزالة	-
121	محافظة الشنان	-
133	محافظة الشملى	-
143	محافظة موقق	-
153	محافظة سميراء	-
165	محافظة الحائط	-
191	محافظة السليمي	-
203	المسميات التي يتوافر فيها خدمة الكهرباء ، وكذلك التي قد يتوافر فيها خدمة الهاتف النقال ، شبكة الإنترنت	-

## مقدمة

صدر الأمر السامي الكريم رقم ٢٦٣٠١/و/٣ وتاريخ ٢٠١١/١١/٠٣هـ القاضي بأن ترتب مصلحة الإحصاءات العامة والمعلومات لإصدار دليل الخدمات بمدن وقرى المملكة ليكون مرجعاً رسمياً موحداً لكافة الوزارات والمصالح والإدارات والمؤسسات الحكومية ، ويهدف إلى توفير البيانات الأساسية للمخططين ورسمي السياسات التنموية ومتخذي القرارات، والمصلحة تعمل على إعداد وإصدار هذا الدليل وتطويره وإجراء التعديلات اللازمة عليه وتحديثه بما يتناسب مع التغيرات المستجدة والمتطلبات والاحتياجات الفعلية من البيانات الأساسية التي يتضمنها الدليل ، ويتخذ الدليل التقسيم الإداري للمملكة وفقاً لنظام المناطق الصادر بالأمر الملكي الكريم رقم أ/٩٢ وتاريخ ٢٧/٨/١٤١٢هـ (مناطق إدارية ، محافظات، مراكز) إطاراً عاماً لتوزيع وتصنيف البيانات المتعلقة بالخدمات المتوفرة في مدن وقرى المملكة .

والله ولي التوفيق !!!

## مصلحة الإحصاءات العامة والمعلومات



## منهجية إعداد دليل الخدمات

تتم أولى خطوات إعداد دليل الخدمات ، من خلال الحصول على البيانات والمعلومات المتعلقة بالخدمات من مصادرها الأساسية ، المتمثلة بالسجلات الإدارية للجهات الحكومية المختلفة ، ومن ثم يتم تفريغ وحفظ هذه البيانات والمعلومات آلياً ، لمعالجتها ورصد وتسجيل الملاحظات عليها وتصنيفها حسب المناطق الإدارية.

يلي ذلك الخطوة التالية المتمثلة بالزيارة الميدانية لمعاينة البيانات ، وإضافة ما استجد لضمان شمول بيانات الدليل على الأسماء الصحيحة للمسميات السكانية المختلفة ، كما أن هناك مجموعة من البيانات والمعلومات لا يمكن الحصول عليها إلا عن طريق إجراء المسح الميداني مثل: بيانات البعد ، والاتجاه ، ونوع الطريق ، واقرب مسمى سكاني يتوافر به خدمات تعليمية أو صحية للمسميات التي لا يتوافر فيها مثل هذه الخدمات ، وفيما يلي بعض الإيضاحات حول مفهوم البيانات والمعلومات الواردة في الدليل ، وتوضيح بعض الرموز المستخدمة:

١- يقصد بالبيانات الخاصة بالبعد والاتجاه ونوع الطريق : مسافة واتجاه كل مسمى سكاني ، ونوع الطريق المؤدي إليه عن الوحدة الإدارية التي يرتبط بها سواءً كان مرتبطاً بإمارة المنطقة الإدارية مباشرة ، أو محافظة أو مركز.

٢- يعتبر بيان البعد والاتجاه للمسمى السكاني تقريبياً.

٣- يقصد بأقرب مدينة أو قرية بها تعليم أو صحة مع البعد ونوع الطريق: هي اقرب مسمى تتوفر به خدمة تعليمية من مراحل التعليم العام الحكومي ، واقرب مسمى تتوفر به خدمة صحية (مستوصف، مركز رعاية صحية أولية ، مستشفى) حكومي.

٤- إن بيانات البعد والاتجاه ونوع الطريق لكل إمارات المناطق الإدارية ، منسوبة الى العاصمة الرياض.

٥- عند وجود رقم (0) في حقل المعلمين أو المعلمات يفيد ذلك بأنه لا يوجد معلمين أو معلمات متفرغين للتعليم في هذه المرحلة ، حيث يتولى عملية التعليم معلمون أو معلمات يعملون أساساً في مراحل تعليمية أخرى ، أو وجد رقم (0) في حقل الفصول للمرحلة الثانوية مقررات بنين وبنات يفيد أن القاعات مشتركة في مراحل التعليم الثانوي.

٦- أدرجت كافة المسميات السكانية التي يتوافر فيها خدمة الكهرباء وكذلك التي قد يتوافر فيها خدمة الهاتف النقال أو شبكة الإنترنت في ملحق بنهاية الدليل.

٧- تشمل بيانات سكان وخدمات المدن ، المراكز والمسميات السكانية الواقعة ضمن نطاقها العمراني.

- ٨- عدد المراكز الإدارية في مقدمة المحافظات ، تعني إجمالي المراكز القائمة والمعتمدة التابعة لكل محافظة.
- ٩- إن بعض المسميات السكانية التي يتوافر بها خدمات تعليمية أو صحية ، ولكنها خالية من السكان : هي عبارة عن مواقع عامة تتوسط مجموعة من القرى، أو في مسميات لمراكز أمنيته بها خدمات.
- ١٠- تمثل البيانات واقع الخدمات المتوافرة في مدن وقرى المملكة للعام المالي ١٤٣٣/١٤٣٤هـ.
- ١١- تم إصدار دليل الخدمات بالمدن والقرى (الخامس عشر) بناءً على تحديث دليل المسميات السكانية في التعداد الزراعي لعام ١٤٣٥هـ.
- ١٢- بيانات السكان والمساكن للمنطقة الإدارية والمحافظات من واقع النتائج الأولية للتعداد لعام ١٤٣١هـ (٢٠١٠م) ، مع ملاحظة انه تم تعديل السكان والمساكن لبعض المحافظات والمراكز حسب السكان والمساكن للمسميات التابعة لها من قبل الإدارة المعنية بالسكان والمساكن وذلك بناءً على تحديث دليل المسميات السكانية في التعداد الزراعي لعام ١٤٣٥هـ .



## التعريف بدليل الخدمات

### أهمية إصدار الدليل :

تكمن الأهمية في إصدار دليل الخدمات في مدن وقرى المملكة: إلى إيجاد دليل يحتوي على بيانات ومعلومات موحدة وموثقة توثيقاً رسمياً، وعلى درجة عالية من الدقة ، عن جميع الخدمات المتوافرة ، بحيث تكون هذه البيانات مرجعاً موحداً لكافة الوزارات والأجهزة والمؤسسات الحكومية وغيرها ، ويعتمد عليه في مجال التخطيط وتوزيع الخدمات في مدن وقرى المملكة.

### أهداف إعداد الدليل الخامس عشر :

نظراً لأهمية تحديد الأعمال والإجراءات اللازمة لتنفيذ الأعمال المتعلقة بإصدار الدليل الخامس عشر للخدمات بالمدن والقرى وضماناً لإنهاء جميع الأعمال المطلوبة في الوقت المحدد كان لابد من وضع خطة واضحة وفق جدول زمني محدد لتنفيذ جميع خطوات إعداد الدليل وذلك بغرض تحقيق الأهداف التالية :

- 1- حصر الخدمات التعليمية والصحية والزراعية والاجتماعية والادارية والعامه المتوافرة في كل مسمى سكاني.
- 2- توفير البيانات والمعلومات من مصادرها الرئيسية.
- 3- التحديث المستمر للبيانات والمعلومات سواء المتعلقة بالخدمات أو المسميات السكانية.

### دورية إصدار الدليل :

تم إصدار أول دليل للخدمات في مدن وقرى المملكة في عام ١٤٠٢ هـ ، ويتم إصدار الدليل في الوقت الحاضر كل ثلاث سنوات .

### توزيع وتصنيف البيانات والمعلومات داخل الدليل :

يصدر الدليل في ثلاث عشرة نشرة تخص كل منها منطقة إدارية واحدة من المناطق الإدارية الثلاث عشرة في المملكة ، ويستند في توزيع وتصنيف البيانات والمعلومات داخل كل نشرة على التقسيم الإداري للمملكة الصادر عن وزارة الداخلية الذي تم تعديله مؤخراً ليتوافق مع نظام المناطق ( منطقة إدارية - محافظة - مركز ) الصادر بالأمر السامي الكريم رقم أ / ٩٢ / وتاريخ ٢٧ / ٨ / ١٤١٢ هـ ، حيث يحتوي كل

دليل على بيانات لكل مسمى سكاني (مدينة - قرية) حسب تبعية المسمى السكاني للمركز أو المحافظة، وتشمل اسم المسمى السكاني ، وبيانات ومعلومات جغرافية ، وبيانات عن الخدمات التعليمية والصحية والإدارية والاجتماعية والزراعية والعامه.

## محتوى الدليل :

يشتمل الدليل على بيانات ومعلومات متعددة ومتنوعة تتعلق بالخدمات المتوافرة في مدن وقرى المملكة، وهي على النحو التالي :

- ١- البيانات والمعلومات الجغرافية ، وتشمل : اسم المسمى السكاني ، والبعد بالكيلومتر عن الوحدة الإدارية التي يتبعها المسمى (مركز أو محافظة) ، والاتجاه ونوع الطريق الذي يربط بين المسمى والوحدة الإدارية ، بالإضافة إلى بيانات عن اقرب مسمى سكاني يتوافر فيه خدمات صحية او تعليمية ، وذلك للمسميات التي لا يوجد بها أي من هاتين الخدمتين.
- ٢- عدد السكان في المسمى السكاني (سعودي/غير سعودي).
- ٣- الخدمات التعليمية ، وتشمل : خدمات التعليم العام الحكومي والأهلي بمراحله الثلاث ومدارس تحفيظ القرآن الكريم (بنين ، بنات) ، وخدمات التعليم الجامعي والتعليم الفني والصناعي والزراعي والصحي ، والمعاهد العلمية والمهنية والتجارية ، ومعاهد تعليم ذوي الاحتياجات الخاصة، ومدارس تعليم الكبار و محو الأمية ، ورياض الأطفال.
- ٤- الخدمات الصحية ، وتشمل : المستشفيات ومراكز الرعاية الصحية الأولية ، وخدمات هيئة الهلال الأحمر السعودي الحكومية ، والمستشفيات الأهلية ، والمستوصفات الحكومية والأهلية.
- ٥- الخدمات الاجتماعية والإدارية والزراعية ، وتشمل : المراكز الإدارية (محافظة - مركز) ومراكز المرور و الشرطة والدفاع المدني ، وإدارات الأحوال المدنية ، والجوازات ، والأوقاف ، ومكاتب العمل ، ومراكز هيئات الأمر بالمعروف والنهي عن المنكر ، وكتابات العدل ، والمحاكم ، والبلديات، ومكاتب الضمان الاجتماعي ، ومراكز التنمية الاجتماعية ، ومديريات وفروع وزارة الزراعة وفروع ومكاتب صناديق التنمية الزراعية ، والتنمية العقارية ، والتنمية الصناعية ، والتسليف ، وفروع ومكاتب وزارة النقل ، وفروع ومكاتب وزارة المياه والكهرباء ، وفروع ومكاتب وزارة المالية، وفروع ومكاتب وزارة الاقتصاد والتخطيط ، وفروع ومكاتب وزارة العدل ، وفروع ومكاتب معاشات

- التقاعد ، وفروع ومكاتب المؤسسة العامة للتأمينات الاجتماعية ، وإدارات التعليم ( بنين - بنات ) .
- ٦- الخدمات العامة والأهلية ، وتشمل : خدمات الكهرباء والماء ، والاتصالات ( الهاتف الثابت ، الهاتف النقال ، شبكة الانترنت ) ، والبريد ، والخدمات المصرفية ، ووكالات السفر والسياحة ، والمكتبات العامة .
- ٧- البيانات على مستوى المنطقة الإدارية ، تشمل : الموقع الجغرافي وعدد السكان ، والمنشآت القائمة حسب النشاط ونوع القطاع وأهم المؤشرات الاقتصادية ، والمنشآت الخدمية العامة ، مثل : المطارات ، والسدود ، والطرق الرئيسية ، والفنادق ، والمتاحف ، والغرف التجارية ، والمدن الصناعية ، والمصانع المنتجة ، والمدن ، والإستادات الرياضية ، وبيوت الشباب ، والأندية الرياضية ، والأديبة والمساجد ، والجوامع ، ومصليات العيد ، والأئمة ، والمؤذنين ، وخدم المساجد ، وسيارات الإسعاف .
- ٨- بيانات تجميعية على مستوى المحافظات ، تشتمل على إجمالي الخدمات التعليمية ، والصحية والخدمات الزراعية ، والإدارية ، والاجتماعية ، والخدمات العامة ، بالإضافة إلى بعض المؤشرات التعليمية والصحية .
- ٩- بيانات تجميعية على مستوى المراكز الإدارية ، تشتمل على إجمالي الخدمات التعليمية ، والصحية والخدمات الزراعية ، والإدارية ، والاجتماعية ، والخدمات العامة ، بالإضافة إلى بعض المؤشرات التعليمية والصحية .

## الجهات والأجهزة ذات العلاقة ببيانات ومعلومات الدليل :

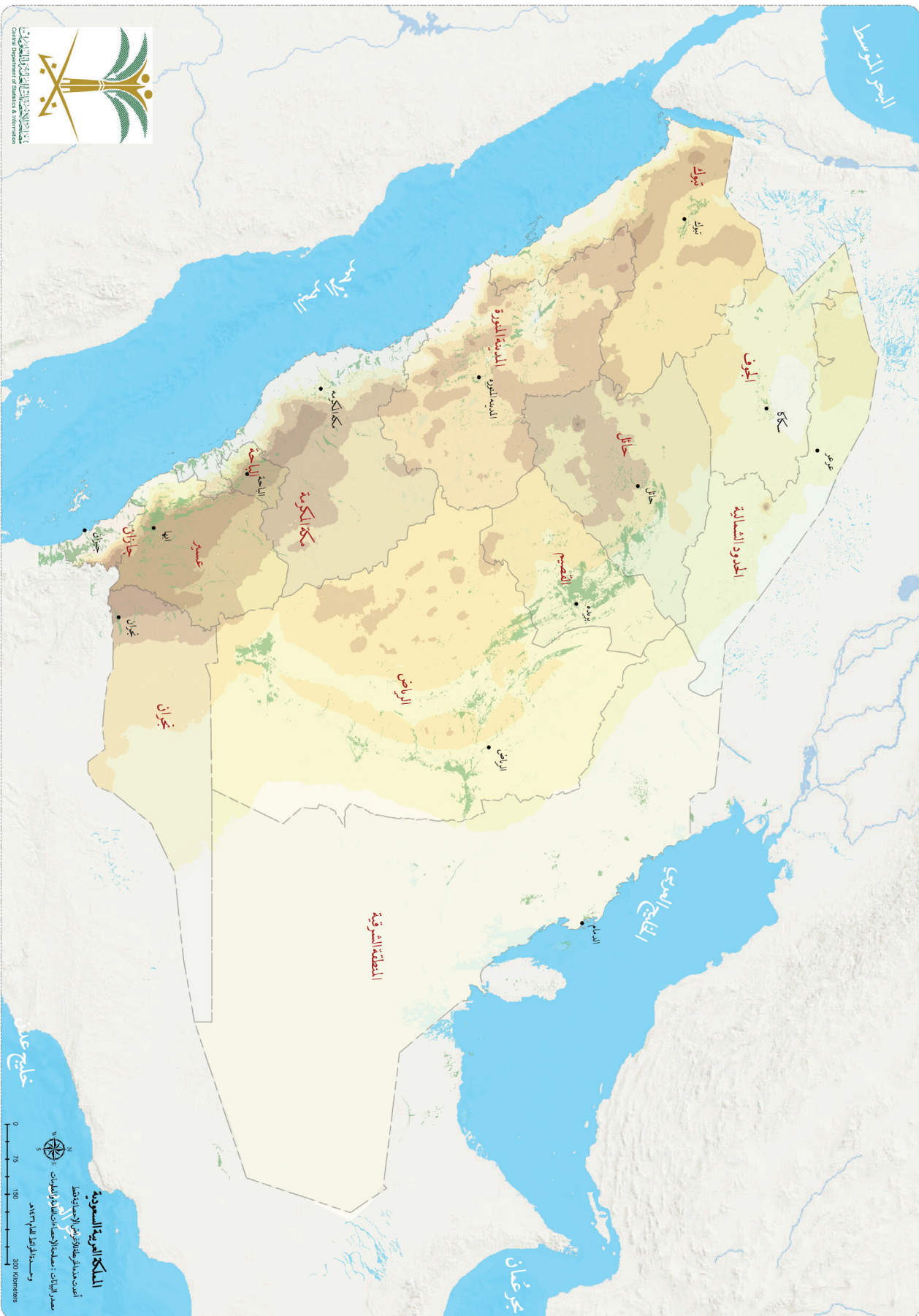
تعكس البيانات والمعلومات التي يتضمنها الدليل خدمات الجهات والأجهزة الحكومية ذات العلاقة بهذه البيانات حيث تعد الجهات والأجهزة القائمة على هذه الخدمات هي المعنية بالأمر ومنها وزارة الداخلية، وزارة التعليم ، وزارة الصحة ، وزارة الاتصالات وتقنية المعلومات ، وزارة العدل ، وزارة المالية ، وزارة الزراعة ، وزارة المياه والكهرباء ، وزارة الصناعة والتجارة ، وزارة الثقافة والإعلام ، وزارة العمل ، وزارة الشؤون الاجتماعية ، وزارة الشؤون الإسلامية والأوقاف والدعوة والإرشاد ، وزارة النقل ، وزارة الشؤون البلدية والقروية ، رئاسة هيئات الأمر بالمعروف والنهي عن المنكر ، الرئاسة العامة لرعاية الشباب ، مؤسسة البريد السعودي ، المؤسسة العامة للتدريب التقني والمهني ، صندوق التنمية الزراعية ، الهيئة العامة للطيران المدني ، الهيئة العامة للسياحة والآثار .

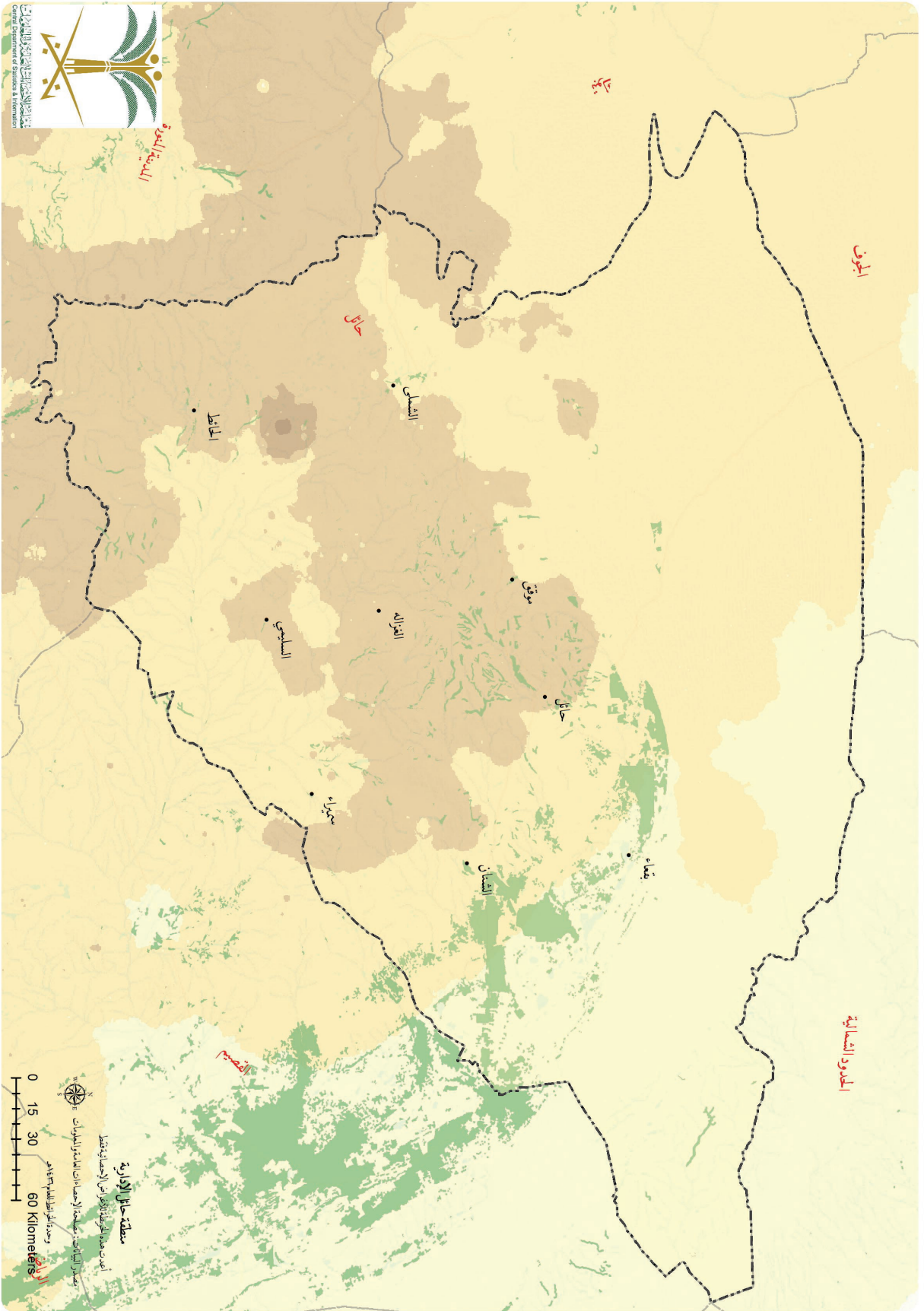
## التقسيم الإداري للمملكة :

تتقسم المملكة العربية السعودية إلى ثلاث عشرة منطقة إدارية ترتبط إدارياً بوزارة الداخلية وهي كما يلي :

اسم المنطقة الإدارية	مسلسل	اسم المنطقة الإدارية	مسلسل
حائل	8	الرياض	1
الحدود الشمالية	9	مكة المكرمة	2
جازان	10	المدينة المنورة	3
نجران	11	القصيم	4
الباحة	12	الشرقية	5
الجوف	13	عسير	6
		تبوك	7

ويتبع المنطقة الإدارية عدد من المحافظات يختلف عددها من منطقة إلى أخرى ويتبع المحافظة في الغالب عدد من المراكز وعدد من المسميات السكانية ( مدن ، قرى ، مزارع ، موارد المياه ) ، كما يتبع المركز عدد من المسميات السكانية.







# البيانات على مستوى المنطقة







1- معلومات أساسية :

الموقع الجغرافي :

تقع منطقة حائل في شمال المملكة ، ويحدها من الشمال منطقتا الحدود الشمالية والجنوبية ، ومن الغرب منطقتا تبوك والمدينة المنورة .

### عدد السكان حسب المحافظات والجنسية (سعودي / غير سعودي) والجنس وعدد المساكن\*

جدول (1)

المحافظات	عدد المساكن	عدد السكان				عدد المساكن	المحافظات		
		سعودي	غير سعودي	إناث	ذكور				
حائل	52708	140287	282026	58837	21691	80528	200576	161978	362554
بغداد	6596	15609	31665	6623	1034	7657	22232	17090	39322
الغزاه	3306	8465	17017	1580	278	1858	10045	8830	18875
الثلثان	6553	13237	25998	7048	887	7935	20285	13648	33933
الشملي	3136	8234	17517	1283	259	1542	9517	9542	19059
موققي	4146	9189	18854	1977	342	2319	11166	10007	21173
سمرراء	3431	7677	15804	1672	398	2070	9349	8525	17874
الحائط	9148	26151	54370	3217	536	3753	29368	28755	58123
السلبي	4139	12004	23953	1924	354	2278	13928	12303	26231
الجملة	93163	242305	487204	84161	25779	109940	326466	270678	597144

المصدر : النتائج الأولية لتعداد السكان والسكن لعام 1430 هـ - ( 2010 م )

## عدد المنشآت حسب النشاط الاقتصادي ونوع القطاع لعام 2010م\*

جدول (2)

القطاع الاقتصادي			الجملة
لا تهدف إلى ربح	عام	خاص	
الزراعة والريادة وصيد الأسماك	0	0	4755
التعدين واستغلال المحاجر	0	0	5
الصناعات التحويلية	0	0	2501
الكهرباء والغاز والبخر وتكييف الهواء	0	5	22
الماء والصرف الصحي ومعالجة النفايات	0	1	26
التشييد	0	0	458
تجارة الجملة والتجزئة وإصلاح المركبات	1	1	10902
النقل والتخزين	1	3	194
خدمات الإقامة والطعام	1	0	2115
المعلومات والاتصالات	0	0	76
المال والتأمين	1	0	72
الأنشطة العقارية	0	0	545
الأنشطة المهنية والعلمية والتقنية	0	0	155
الخدمات الإدارية وخدمات الدعم	1	0	256
التعليم	44	0	51
صحة الإنسان والعمل الاجتماعي	79	1	48
الفنون والترفيه والتسلية	0	0	39
أنشطة الخدمات الأخرى	56	0	1407
الجملة	184	11	23627

المصدر : تعداد المنشآت لعام 2010 م

أهم المؤشرات الاقتصادية للمؤسسات حسب النشاط الاقتصادي لعام 2012م\*  
(بآلاف الريالات)  
جدول (3)

النشاط الاقتصادي	الإيرادات	التقانات	فائض التشغيل
الزراعة والحراثة وصيد الأسماك	4684679	2035673	2649006
التعدين واستغلال المحاجر	38462178	1297658	37164520
الصناعات التحويلية	9309696	5324172	3985524
الكهرباء والغاز والبخر وتكييف الهواء	397852	216308	181544
الماء والصرف الصحي ومعالجة النفايات	121798	70264	51534
التشييد	3766451	1624440	2142011
تجارة الجملة والتجزئة وإصلاح المركبات	12430353	8773555	3656798
النقل والتخزين	1052320	277700	774620
خدمات الإقامة والطعام	1435068	704152	730916
المعلومات والاتصالات	1605008	685486	919522
المال والتأمين	1821471	447654	1373817
الأنشطة العقارية	390225	116726	273499
الأنشطة المهنية والحرفية والتقنية	339050	101775	237275
الخدمات الإدارية وخدمات الدعم	710188	419962	290226
التعليم	189863	80088	109775
صحة الإنسان والعمل الاجتماعي	558406	210193	348213
الفنون والترفيه والتسلية	89759	40310	49449
أنشطة الخدمات الأخرى	296892	221357	75535
الجملة	77661257	22647473	55013784

## 2- المنشآت الخدمية العامة

جدول (4)

أنواع الطرق الرئيسية	عدد												4232 كم								
	سيارات الاسعاف	خادم المسجد	المؤذنين	الأئمة	مصليات العيد	المساجد	الجوامع	الأندية الأدبية	الأندية الرياضية	بيوت الشباب	الاستادات الرياضية	المدن الرياضية		المصانع المنتجة	المدن الصناعية	الفرف التجارية	المتاحف	الفنادق*	السدود	المطارات	المراكز
	21	637	1893	2416	297	2319	566	1	9	1	0	1	54	1	1	2	2	34	1	108	8

\* أعداد الفنادق حسب التصنيف الجديد المعتمد من قبل الهيئة العامة للسياحة والآثار



# الخدمات على مستوى المحافظات





## تعليم ذكور (القطاع الحكومي)\*

جدول (5)

الإمارة أو المحافظة	متوسط							متوسط										
	ثانوي			عدد				ثانوي			عدد							
متوسط الطلاب لكل معلم	متوسط كثافة الطلاب	المتعلمين	الطلاب	الفصول	المدارس	متوسط الطلاب لكل معلم	متوسط كثافة الطلاب	المتعلمين	الطلاب	الفصول	المدارس	متوسط الطلاب لكل معلم	متوسط كثافة الطلاب	المتعلمين	الطلاب	الفصول	المدارس	
حائل	9.4	33.0	863	8106	246	46	9.0	22.8	944	8463	371	55	10.3	16.9	1552	15991	944	99
بغعاء	9.6	28.6	113	1088	38	9	7.7	20.3	159	1218	60	15	8.3	11.5	276	2293	199	29
الغزاة	7.9	27.5	59	467	17	3	5.2	14.1	87	451	32	11	5.2	8.0	174	910	114	20
الشنقي	7.2	19.4	113	816	42	8	6.0	13.8	118	703	51	12	5.7	7.0	232	1314	188	30
موقف	8.2	23.2	79	650	28	5	6.4	15.4	82	522	34	9	6.2	7.5	162	1010	135	20
سميراء	9.6	20.9	37	355	17	3	6.2	14.3	60	373	26	8	5.1	5.6	145	740	132	20
الحائط	12.1	32.2	207	2510	78	15	11.1	25.0	198	2204	88	23	10.1	11.3	424	4285	378	56
السليبي	9.1	25.3	98	887	35	8	8.0	18.2	93	747	41	12	7.9	9.2	193	1517	165	25
الجملة	9.6	29.6	1622	15588	527	101	8.4	20.7	1830	15415	745	154	8.9	12.5	3296	29441	2356	312

\* يشمل التعليم العام + تحفيظ القرآن الكريم

جدول (6)

## تعليم ذكور (القطاع الأهلي)\*

الإمارة أو المحافظة	متوسط							متوسط										
	ثانوي			عدد				ثانوي			عدد							
متوسط الطلاب لكل معلم	متوسط كثافة الطلاب	المتعلمين	الطلاب	الفصول	المدارس	متوسط الطلاب لكل معلم	متوسط كثافة الطلاب	المتعلمين	الطلاب	الفصول	المدارس	متوسط الطلاب لكل معلم	متوسط كثافة الطلاب	المتعلمين	الطلاب	الفصول	المدارس	
حائل	9.5	23.2	127	1204	52	4	9.5	16.1	114	1082	67	12	9.3	16.9	355	3317	196	13
الجملة	9.5	23.2	127	1204	52	4	9.5	16.1	114	1082	67	12	9.3	16.9	355	3317	196	13

\* يشمل التعليم العام + تحفيظ القرآن الكريم

## تعليم إناث (القطاع الحكومي)\*

جدول (7)

متوسط	ثانوي						متوسط						ابتدائي						الإمارة أو المحافظة
	عدد			متوسط			عدد			متوسط			عدد			متوسط			
	متوسط الطالبات لكل معلمة	متوسط كثافة الطالبات	المعلمات	الطالبات	الفصول	المدارس	متوسط الطالبات لكل معلمة	متوسط كثافة الطالبات	المعلمات	الطالبات	الفصول	المدارس	متوسط الطالبات لكل معلمة	متوسط كثافة الطالبات	المعلمات	الطالبات	الفصول	المدارس	
7.0	32.0	1171	8196	256	42	6.4	22.8	1376	8773	385	51	8.1	17.5	2219	17868	1019	98	حائل	
6.3	20.5	150	944	46	9	9.1	21.6	107	973	45	12	8.2	11.7	284	2342	200	27	بغداد	
7.6	18.7	47	355	19	4	6.8	13.9	57	390	28	7	6.6	8.9	136	900	101	16	الغزاه	
5.0	15.9	125	620	39	8	5.2	16.0	119	623	39	11	5.6	9.3	214	1206	129	21	الشان	
11.5	28.6	55	630	22	4	9.3	25.9	67	622	24	5	8.7	12.7	153	1333	105	12	الشملي	
9.0	18.9	46	415	22	5	2.7	17.6	36	458	26	7	5.4	10.4	176	945	91	14	موقف	
5.1	16.0	47	240	15	3	4.7	11.1	64	300	27	9	4.2	5.2	183	772	149	18	سميراء	
8.2	22.5	170	1392	62	13	7.6	21.3	222	1685	79	23	6.9	13.8	599	4122	299	41	الحائط	
4.9	14.4	108	533	37	9	7.9	16.0	79	623	39	10	5.5	9.8	248	1359	139	23	السليبي	
6.9	25.7	1919	13325	518	97	6.8	20.9	2127	14447	692	135	7.3	13.8	4212	30847	2232	270	الجملة	

\* يشمل التعليم العام + تحفيظ القرآن الكريم

جدول (8)

## تعليم إناث (القطاع الأهلي)\*

متوسط	ثانوي						متوسط						ابتدائي						الإمارة أو المحافظة
	عدد			متوسط			عدد			متوسط			عدد			متوسط			
	متوسط الطالبات لكل معلمة	متوسط كثافة الطالبات	المعلمات	الطالبات	الفصول	المدارس	متوسط الطالبات لكل معلمة	متوسط كثافة الطالبات	المعلمات	الطالبات	الفصول	المدارس	متوسط الطالبات لكل معلمة	متوسط كثافة الطالبات	المعلمات	الطالبات	الفصول	المدارس	
10.4	25.3	61	632	25	3	6.0	16.2	78	470	29	8	10.2	18.8	167	1711	91	10	حائل	
10.4	25.3	61	632	25	3	6.0	16.2	78	470	29	8	10.2	18.8	167	1711	91	10	الجملة	

\* يشمل التعليم العام + تحفيظ القرآن الكريم



## تعليم أذر ذكور (القطاع الحكومي)\*

جدول (9)

الإمارة أو المحافظة	المعاهد				التعليم الخاص				أخرى**											
	المعاهد	عدد	متوسط كثافة الطلاب	متوسط الطلاب لكل معلم	المعاهد و المدارس	الفصول	الطلاب	عدد	المعاهد	عدد	متوسط كثافة الطلاب	متوسط الطلاب لكل معلم	المعاهد	عدد	الفصول	الطلاب	عدد	المعاهد	عدد	متوسط كثافة الطلاب
حائل	3	32	68	5.3	29	103	339	153	15	43	674	1	1	32	68	363	32	3	11.3	5.3
بغداد	1	6	15	5.7	9	22	28	19	10	20	326	2	2	85	15	85	6	1	14.2	5.7
الغزاه	0	0	0	0.0	4	8	18	12	3	5	65	2	2	0	0	0	0	0	0.0	0.0
الشنان	0	0	0	0.0	1	4	5	2	2	4	24	0	0	0	0	0	0	0	0.0	0.0
الشملي	0	0	0	0.0	1	13	4	6	5	11	58	0	0	0	0	0	0	0	0.0	0.0
موققي	0	0	0	0.0	2	4	7	5	5	5	46	0	0	0	0	0	0	0	0.0	0.0
سبيراء	0	0	0	0.0	6	22	19	15	3	6	20	0	0	0	0	0	0	0	0.0	0.0
الحايط	0	0	0	0.0	6	12	25	12	17	28	210	6	6	0	0	0	0	0	0.0	0.0
السليبي	0	0	0	0.0	0	0	0	0	5	10	57	16	16	0	0	0	0	0	0.0	0.0
الجملة	4	38	83	5.4	58	188	445	224	65	132	1480	27	27	448	83	448	38	4	11.8	5.4

\* المدارس تمثل مدارس التعليم العام التي يتوفر بها فصول لتعليم ذوي الاحتياجات الخاصة

\*\* تشمل متوسط ليبي - ثانوي ليبي - تعليم كبار - مراكز تدريب

\*\*\* تمثل معلمي معاهد ذوي الاحتياجات الخاصة فقط

## تعليم أقر إناث (القطاع الحكومي)\*

جدول (10)

متوسط كثافة الطالبات	أخرى**				التعليم الخاص				المعاهد				الإمارة أو المحافظة			
	عدد				عدد				عدد							
	المدارس	الفصول	الطالبات	المعلمات	المدارس	الفصول	الطالبات	المعلمات	المدارس	الفصول	الطالبات	المعلمات		المدارس	الفصول	المدارس
13.0	258	2495	192	47	64	170	39	9	0.0	0.0	0	0	0	0	0	حائل
15.3	44	414	27	9	0	0	0	0	0.0	0.0	0	0	0	0	0	بغداد
14.2	10	71	5	2	0	0	0	0	0.0	0.0	0	0	0	0	0	الغزاه
10.0	37	229	23	7	0	0	0	0	0.0	0.0	0	0	0	0	0	الشنان
9.4	25	206	22	8	0	0	0	0	0.0	0.0	0	0	0	0	0	الشملي
5.1	15	159	31	3	0	0	0	0	0.0	0.0	0	0	0	0	0	موقق
8.6	18	137	16	4	0	0	0	0	0.0	0.0	0	0	0	0	0	سبيراء
11.6	44	313	27	13	0	0	0	0	0.0	0.0	0	0	0	0	0	الحائط
10.9	24	164	15	5	0	0	0	0	0.0	0.0	0	0	0	0	0	السلبي
11.7	475	4188	358	98	64	170	39	9	0.0	0.0	0	0	0	0	0	الجملة

\* المدارس تمثل مدارس التعليم العام التي يتوفر بها فصول للتعليم ذو الاحتياجات الخاصة

\*\* تشمل رياض الأطفال - محو أمية - مراكز التدريب

\*\*\* تمثل معلمات معاهد ذوي الاحتياجات الخاصة فقط

## تعليم أقر ذكور / إناث (القطاع الأهلي)\*

جدول (11)

متوسط كثافة الطالبات لكل معلمة	أخرى إناث**				أخرى ذكور*				الإمارة أو المحافظة			
	عدد				عدد							
	المدارس	الفصول	الطالبات	المعلمات	المدارس	الفصول	الطلاب	المعلمين				
12.8	14.1	96	1224	87	16	0.0	28.1	0	450	16	2	حائل
12.8	14.1	96	1224	87	16	0.0	28.1	0	450	16	2	الجملة

\* تشمل متوسط ليلي - ثانوي ليلي - تعليم كبر

\*\* تشمل رياض الأطفال - محو أمية

## التعليم العالي

جدول (12)

الإمارة أو المحافظة	الجامعات الأهلية		الجامعات الحكومية *		عدد		الجامعات	فروع الجامعات	الجامعات
	عدد		عدد		عدد				
	إناث	ذكور	إناث	ذكور	إناث	ذكور			
حائل	0	0	713	745	22173	16015	0	1	
بغعاء	0	0	0	0	256	0	1	0	
الشملي	0	0	0	0	241	0	1	0	
الحائط	0	0	0	0	526	0	1	0	
الجبلة	0	0	0	713	745	23196	16015	3	1

\* يشمل جميع مراحل التعليم العالي

## التعليم العالي

جدول (13)

الإمارة أو المحافظة	الكلية والمعاهد العليا الأهلية				الكلية والمعاهد العليا الحكومية				
	عدد		عدد		عدد		عدد		
	إناث	ذكور	إناث	ذكور	إناث	ذكور	إناث	ذكور	
حائل	0	0	0	0	46	128	299	3239	2
الجبلة	0	0	0	0	46	128	299	3239	2

## المستشفيات الحكومية والأهلية

جدول (14)

الأطباء لكل ألف	إجمالي عدد الأطباء	الأسرة لكل ألف	إجمالي عدد الأسرة	أهلية			حكومية			إجمالي عدد السكان	الإمارة أو المحافظة
				عدد	المستشفيات	عدد	المستشفيات	عدد	المستشفيات		
1.6	578	2.2	805	104	60	1	474	745	4	362554	حائل
1.0	38	1.3	50	0	0	0	38	50	1	39322	بغداد
1.3	25	2.6	50	0	0	0	25	50	1	18875	الغزاه
0.7	25	1.5	50	0	0	0	25	50	1	33933	الشان
1.8	34	2.6	50	0	0	0	34	50	1	19059	الشملي
2.5	53	2.4	50	0	0	0	53	50	1	21173	موق
1.6	28	2.8	50	0	0	0	28	50	1	17874	سميراء
0.0	0	0.0	0	0	0	0	0	0	0	58123	الحائط
1.3	34	1.9	50	0	0	0	34	50	1	26231	السليمي
1.4	815	1.9	1155	104	60	1	711	1095	11	597144	الجملة

## مراكز الرعاية الصحية الأولية الحكومية والمستشفيات الأهلية ومراكز الهلال الأحمر

جدول (15)

عدد الأطباء لكل 10 آلاف	إجمالي عدد الأطباء	عدد مراكز الهلال الأحمر	أهلية			حكومية			إجمالي عدد السكان	الإمارة أو المحافظة
			عدد الأطباء	عدد المستشفيات	عدد	عدد	عدد مراكز الرعاية الأولية			
23.8	862	3	741	30	4	121	34	362554	حائل	
14.0	55	2	30	4	1	25	10	39322	بغداد	
7.4	14	1	2	1	1	12	10	18875	الغزاه	
6.5	22	2	0	0	0	22	11	33933	الشان	
6.3	12	1	2	1	1	10	4	19059	الشملي	
5.7	12	1	0	0	0	12	6	21173	موق	
6.7	12	0	0	0	0	12	7	17874	سميراء	
6.9	40	1	3	1	1	37	16	58123	الحائط	
5.3	14	0	0	0	0	14	9	26231	السليمي	
17.5	1043	11	778	37	37	265	107	597144	الجملة	

## عدد المدن والقرى التي يتوافر فيها خدمات زراعية واجتماعية وإدارية وعامة

جدول (16)

الإمارة أو المحافظة	الخدمات العامة										الخدمات الإدارية										الخدمات الاجتماعية										الخدمات الزراعية		
	مكتبة عامة	وكالة سفر	خدمة مصرفية	قائم بأعمال بريد	مكتب برق	مكتب بريد	شبكة إنترنت	هاتف نقال	هاتف	كهرباء عامة	مياه عامة	مكتب تربية بنين	مكتب تربية بنات	إدارة تعليم بنات	إدارة تعليم بنين	بلدية	شرطة	مركز إداري	مرور	جوازات	دفاع مدني	خدمة إجتماعية	ضمان إجتماعي	محكمة	كتابة عدل	مركز هيئة	مكتب عمل	أوقاف	أحوال مدنية	صندوق تنمية زراعي	فرع زراعي	مديرية زراعية	
حائل	1	2	5	2	3	9	24	25	21	88	12	2	2	1	1	5	7	15	3	1	4	3	1	3	1	6	1	3	1	1	1	1	
بغداد	1	1	3	1	2	5	4	12	16	47	22	1	1	1	3	4	15	1	1	2	1	1	2	1	3	1	1	1	1	1	0		
الغزاه	0	0	1	0	0	7	1	5	15	53	4	1	1	0	1	1	8	1	1	1	0	0	1	0	1	0	1	0	0	1	0		
الشفان	0	0	0	1	0	9	1	20	16	64	7	2	2	0	0	3	6	18	1	3	0	0	1	0	2	0	2	0	0	1	0		
الشملى	0	0	1	1	1	3	0	0	13	31	7	1	1	0	0	3	10	1	0	1	0	0	1	0	1	0	1	0	1	1	0		
موقق	0	0	1	4	1	1	1	2	8	56	0	1	1	0	3	3	8	0	0	2	0	0	1	0	2	0	1	0	0	0	0		
سجواء	0	0	1	1	1	4	1	1	10	35	1	1	1	0	1	3	10	1	0	1	1	0	2	0	2	0	1	0	1	1	0		
الحائط	0	0	1	2	1	12	11	11	22	175	6	1	1	0	3	4	19	1	0	3	1	1	2	1	2	0	1	0	1	2	0		
الشملي	0	0	1	2	0	4	2	10	3	83	1	1	1	0	1	4	13	0	0	1	0	0	1	0	2	0	0	0	0	0	0		
الجبلة	2	3	14	14	9	54	45	86	124	632	60	11	11	2	20	35	116	9	4	18	6	3	14	3	21	2	11	2	4	8	1		

## المنشآت الخدمية على مستوى المحافظة

جدول (17)

اسم المحافظة	عدد المنشآت الخدمية على مستوى المحافظة																				
	التأمينات		التقاعد		وزارة العمل		وزارة التخطيط		وزارة المالية		وزارة المياه		وزارة النقل		بنك التسليف		الصدوق الصناعي		الصدوق العقاري		
	مكتب	فرع	مكتب	فرع	مكتب	فرع	مكتب	فرع	مكتب	فرع	مكتب	فرع	مكتب	فرع	مكتب	فرع	مكتب	فرع	مكتب	فرع	
حائل	1	0	0	1	0	1	0	1	0	1	0	1	0	1	0	1	0	0	0	0	1
بغعاء	0	0	0	0	0	0	0	0	0	0	0	1	0	0	0	0	0	0	0	0	0
الغزاه	0	0	0	0	0	0	0	0	0	0	0	1	0	0	0	0	0	0	0	0	0
الشنان	0	0	0	0	0	0	0	0	0	0	1	0	0	0	0	0	0	0	0	0	0
الشملي	0	0	0	0	0	0	0	0	0	0	0	0	0	0	0	0	0	0	0	0	0
موقق	0	0	0	0	0	0	0	0	0	0	0	0	0	0	0	0	0	0	0	0	0
سميراء	0	0	0	0	0	0	0	0	0	0	0	0	0	0	0	0	0	0	0	0	0
الحائط	0	0	0	0	0	0	0	0	0	0	0	0	0	0	0	0	0	0	0	0	0
السلمي	0	0	0	0	0	0	0	0	0	0	0	0	0	0	0	0	0	0	0	0	0
الجملة	1	0	0	1	0	1	0	1	0	1	0	1	0	1	0	1	0	0	0	0	1



# الخدمات على مستوى المراكز الإدارية







## تعليم ذكور (القطاع الحكومي) \*

جدول (18)

المحافظة أو المركز	متوسط										ثانوي																
	ابتدائي					اعداد					اعداد					اعداد											
	عدد	متوسط كثافة الطلاب	متوسط كثافة الطلاب	متوسط كثافة الطلاب لكل معلم	المدارس	الفصول	الطلاب	المعلمين	متوسط كثافة الطلاب	متوسط كثافة الطلاب	متوسط كثافة الطلاب لكل معلم	المدارس	الفصول	الطلاب	المعلمين	عدد	متوسط كثافة الطلاب	متوسط كثافة الطلاب	متوسط كثافة الطلاب لكل معلم	المدارس	الفصول	الطلاب	المعلمين	متوسط كثافة الطلاب	متوسط كثافة الطلاب	متوسط كثافة الطلاب لكل معلم	
محافظة حائل	1552	16.9	10.3	11.2	39	302	371	8463	944	22.8	9.0	46	246	8106	246	863	33.0	9.4	33.0	863	246	8106	246	863	33.0	9.4	33.0
حائل	1175	19.8	11.2	11.2	39	302	371	7010	766	23.2	9.2	37	188	6560	188	706	34.9	9.3	34.9	706	188	6560	188	706	34.9	9.3	34.9
جبة	63	9.0	6.1	6.1	3	11	11	197	22	17.9	9.0	1	9	213	9	24	23.7	8.9	23.7	24	9	213	9	24	23.7	8.9	23.7
الخطه	43	6.9	5.8	5.8	1	6	6	139	15	23.2	9.3	1	6	159	6	15	26.5	10.6	26.5	15	6	159	6	15	26.5	10.6	26.5
قناه	16	8.4	6.3	6.3	1	6	101	15	16.8	6.7	6.7	1	5	78	5	11	15.6	7.1	15.6	11	5	78	5	11	15.6	7.1	15.6
ام القبايل	9	7.2	4.8	4.8	0	0	0	0	0	0.0	0.0	0	0	0	0	0	0.0	0.0	0.0	0	0	0	0	0	0.0	0.0	0.0
عقده	11	25.4	20.8	20.8	0	0	0	0	0	0.0	0.0	0	0	0	0	0	0.0	0.0	0.0	0	0	0	0	0	0.0	0.0	0.0
قفلر	84	19.8	10.4	10.4	3	16	436	48	27.3	9.1	9.1	2	16	479	16	50	29.9	9.6	29.9	50	16	479	16	50	29.9	9.6	29.9
التبصيه	27	8.4	6.2	6.2	1	5	94	10	18.8	9.4	9.4	1	5	203	5	16	40.6	12.7	40.6	16	5	203	5	16	40.6	12.7	40.6
قصر المشروبات	20	3.0	3.3	3.3	1	3	58	8	19.3	7.3	7.3	0	0	0	0	0	0.0	0.0	0.0	0	0	0	0	0	0.0	0.0	0.0
الوادي	9	8.8	5.9	5.9	0	0	0	0	0.0	0.0	0.0	0	0	0	0	0	0.0	0.0	0.0	0	0	0	0	0	0.0	0.0	0.0
الروضه	23	16.4	9.3	9.3	2	7	146	25	20.9	5.8	5.8	1	6	163	6	15	27.2	10.9	27.2	15	6	163	6	15	27.2	10.9	27.2
العش	23	5.2	4.1	4.1	2	6	41	17	6.8	2.4	2.4	0	0	0	0	0	0.0	0.0	0.0	0	0	0	0	0	0.0	0.0	0.0
القاعد	34	11.4	8.1	8.1	1	6	230	13	38.3	17.7	17.7	1	7	233	7	15	33.3	15.5	33.3	15	7	233	7	15	33.3	15.5	33.3
الرديقه	2	1.7	6.0	6.0	1	3	11	5	3.7	2.2	2.2	1	4	18	4	11	4.5	1.6	4.5	11	4	18	4	11	4.5	1.6	4.5
التيم	13	3.1	4.8	4.8	0	0	0	0	0.0	0.0	0.0	0	0	0	0	0	0.0	0.0	0.0	0	0	0	0	0	0.0	0.0	0.0
محافظة بquam	276	11.5	8.3	8.3	15	60	1218	159	20.3	7.7	7.7	9	38	1088	38	113	28.6	9.6	28.6	113	38	1088	38	113	28.6	9.6	28.6
بquam	97	16.4	8.5	8.5	3	15	345	47	23.0	7.3	7.3	3	7	295	7	40	42.1	7.4	42.1	40	7	295	7	40	42.1	7.4	42.1
تربه	31	13.8	10.6	10.6	2	8	184	16	23.0	11.5	11.5	1	6	194	6	15	32.3	12.9	32.3	15	6	194	6	15	32.3	12.9	32.3
الزبيره	7	9.8	8.4	8.4	1	3	56	7	18.7	8.0	8.0	1	1	26	1	2	26.0	13.0	26.0	2	1	26	1	2	26.0	13.0	26.0
الخوير	13	8.1	7.5	7.5	1	3	29	9	9.7	3.2	3.2	0	0	0	0	0	0.0	0.0	0.0	0	0	0	0	0	0.0	0.0	0.0
الاجفر	24	13.1	10.3	10.3	2	8	158	20	19.8	7.9	7.9	1	8	205	8	15	25.6	13.7	25.6	15	8	205	8	15	25.6	13.7	25.6

## تعليم ذكور (القطاع الحكومي)\*

تابع جدول (18)

المحافظة أو المركز	متوسط						متوسط						إجمالي					
	ثانوي		عداد		متوسط		عداد		متوسط		عداد		متوسط		عداد		متوسط	
	متوسط الطلاب لكل معلم	متوسط كثافة الطلاب	المتعلمين	الطلاب	الفصول	المدارس	متوسط الطلاب لكل معلم	متوسط كثافة الطلاب	المتعلمين	الطلاب	الفصول	المدارس	متوسط الطلاب لكل معلم	متوسط كثافة الطلاب	المتعلمين	الطلاب	الفصول	المدارس
ضبيعه	11.6	25.2	13	151	6	1	9.7	22.7	14	136	6	1	6.7	11.5	31	207	18	3
الحايبه	0.0	0.0	0	0	0	0	9.9	26.3	8	79	3	1	10.8	10.8	6	65	6	1
شعيبة العياض	0.0	0.0	0	0	0	0	0.0	0.0	0	0	0	0	7.0	7.0	7	49	7	1
الشرجية	8.5	25.6	15	128	5	1	7.0	16.8	12	84	5	1	12.2	19.1	11	134	7	1
الشقير	0.0	0.0	0	0	0	0	0.0	0.0	0	0	0	0	2.8	1.6	5	14	9	1
ام ساروت	0.0	0.0	0	0	0	0	3.1	9.3	9	28	3	1	4.8	6.3	8	38	6	1
الناصرية	0.0	0.0	0	0	0	0	0.0	0.0	0	0	0	0	5.6	6.4	16	89	14	2
الشمالانية	6.8	17.8	13	89	5	1	7.3	26.7	11	80	3	1	8.8	13.2	9	79	6	1
الجانبية	0.0	0.0	0	0	0	0	0.0	0.0	0	0	0	0	5.4	3.0	5	27	9	1
جبله	0.0	0.0	0	0	0	0	6.5	13.0	6	39	3	1	5.8	5.8	6	35	6	1
محافظة الغزاه	7.9	27.5	59	467	17	3	5.2	14.1	87	451	32	11	5.2	8.0	174	910	114	20
الغزاه	11.5	39.3	24	275	7	1	6.8	20.4	27	184	9	3	8.6	17.6	43	370	21	4
ربيع الجعر	3.1	12.2	20	61	5	1	28.5	19.0	2	57	3	1	4.2	7.7	33	138	18	3
الهوريدي	0.0	0.0	0	0	0	0	0.0	0.0	0	0	0	0	4.0	4.8	6	24	5	1
سقف	0.0	0.0	0	0	0	0	3.4	9.0	8	27	3	1	2.5	2.5	17	42	17	3
عقله بن جبرين	0.0	0.0	0	0	0	0	1.4	5.6	20	28	5	2	3.7	3.9	18	66	17	3
وسيط الحفن	8.7	26.2	15	131	5	1	9.6	16.0	10	96	6	2	4.6	7.2	37	172	24	4
المستجه	0.0	0.0	0	0	0	0	2.3	7.0	9	21	3	1	3.9	5.8	9	35	6	1
بذع الحويط	0.0	0.0	0	0	0	0	3.5	12.7	11	38	3	1	5.7	10.5	11	63	6	1
محافظة الشنان	7.2	19.4	113	816	42	8	6.0	13.8	118	703	51	12	5.7	7.0	232	1314	188	30
الشنان	8.7	21.3	22	192	9	1	7.1	11.5	26	184	16	2	9.2	15.3	35	321	21	3
الكهفه	5.2	13.6	13	68	5	1	8.1	14.3	7	57	4	1	6.0	9.0	9	54	6	1

## تعليم ذكور (القطاع الحكومي) \*

تابع جدول (18)

المحافظة أو المركز	ثانوي						متوسط						ابتدائي					
	عدد			متوسط			عدد			متوسط			عدد			متوسط		
	متوسط الطلاب لكل معلم	متوسط كثافة الطلاب	المعلمين	متوسط الطلاب لكل معلم	متوسط كثافة الطلاب	المعلمين	متوسط الطلاب لكل معلم	متوسط كثافة الطلاب	المعلمين	متوسط الطلاب لكل معلم	متوسط كثافة الطلاب	المعلمين	متوسط الطلاب لكل معلم	متوسط كثافة الطلاب	المعلمين	الطلاب	الفصول	المدارس
طابه	0.0	0.0	0	0.0	0.0	0	6.5	6.9	18	117	17	3						
السعيه	4.3	17.0	12	3.4	9.6	14	4.8	5.9	27	129	22	4						
فيد	7.6	28.0	11	6.5	21.7	10	6.6	8.8	16	106	12	2						
المضيق	8.3	22.0	16	8.5	18.3	13	7.6	10.2	16	122	12	2						
الساقية	0.0	0.0	0	0.0	0.0	0	4.1	6.8	10	41	6	1						
رك	8.8	21.0	12	6.6	24.3	11	4.7	7.1	26	121	17	3						
التنى	0.0	0.0	0	0.0	0.0	0	5.1	7.7	9	46	6	1						
الجفة	11.2	22.3	12	11.8	23.6	10	5.1	6.6	13	66	10	1						
البيير	0.0	0.0	0	0.0	0.0	0	7.4	6.2	5	37	6	1						
السبعان	3.3	10.0	15	2.8	7.3	8	2.7	2.4	18	48	20	3						
عرجاء	0.0	0.0	0	2.1	5.7	8	3.3	5.0	9	30	6	1						
الصقراء	0.0	0.0	0	0.0	0.0	0	3.3	1.9	4	13	7	1						
الصفوي	0.0	0.0	0	0.0	0.0	0	2.8	2.4	8	22	9	1						
الطرفية	0.0	0.0	0	0.0	0.0	0	3.0	2.4	4	12	5	1						
الأشورية	0.0	0.0	0	0.8	3.0	11	5.8	4.8	5	29	6	1						
محافظة الشمالى	13.4	27.3	53	8.2	17.5	89	10.0	13.7	138	1381	101	13						
الشلمى	15.5	28.4	22	9.7	16.5	17	9.1	15.9	35	318	20	3						
بيضاء نفل	0.0	0.0	0	5.0	11.7	7	4.6	7.7	10	46	6	1						
فيضة بن سويلم	3.9	11.6	15	6.9	18.3	8	7.1	16.5	14	99	6	1						
عنان بن صنعاء	19.4	34.4	16	13.3	20.9	22	14.5	18.5	37	537	29	3						
ساحوت	0.0	0.0	0	2.6	8.7	10	5.2	4.4	6	31	7	1						
بئر الرقعي	0.0	0.0	0	3.1	9.3	9	2.3	2.6	8	18	7	1						

## تعليم ذكور (القطاع الحكومي)\*

تابع جدول (18)

المحافظة أو المركز	متوسط						ابتدائي							
	ثانوي			عدد			عدد			عدد				
متوسط	متوسط	عدد	متوسط	متوسط	عدد	متوسط	متوسط	عدد	متوسط	متوسط	عدد	متوسط	متوسط	عدد
الطلاب لكل معلم	كتابة الطلاب	المعلمين	الطلاب	الفصول	المدارس	الطلاب	الفصول	المدارس	الطلاب	الفصول	المدارس	الطلاب	الفصول	المدارس
0.0	0.0	0	0	0	0	0.0	0.0	0	0	0	0	1.4	1.0	5
0.0	0.0	0	0	0	0	0.0	0.0	0	0	0	0	5.3	3.5	4
0.0	0.0	0	0	0	0	8.3	22.2	16	133	6	1	16.0	23.4	19
8.2	23.2	79	650	28	5	6.4	15.4	82	522	34	9	6.2	7.5	162
10.3	27.6	32	331	12	2	8.3	18.7	27	224	12	3	6.2	10.1	63
0.0	0.0	0	0	0	0	3.6	8.6	19	69	8	2	5.5	3.9	15
6.5	20.7	19	124	6	1	8.8	17.5	12	105	6	1	7.0	9.3	33
6.3	16.4	13	82	5	1	6.7	13.3	6	40	3	1	7.5	10.3	11
0.0	0.0	0	0	0	0	0.0	0.0	0	0	0	0	4.5	3.3	11
0.0	0.0	0	0	0	0	3.4	12.0	7	24	2	1	7.2	9.3	9
7.5	22.6	15	113	5	1	5.5	20.0	11	60	3	1	6.1	8.2	16
0.0	0.0	0	0	0	0	0.0	0.0	0	0	0	0	2.3	1.1	4
9.6	20.9	37	355	17	3	6.2	14.3	60	373	26	8	5.1	5.6	145
10.0	23.3	14	140	6	1	5.2	11.7	29	152	13	4	4.9	5.1	72
0.0	0.0	0	0	0	0	0.0	0.0	0	0	0	0	5.6	7.1	9
8.5	13.6	8	68	5	1	7.4	17.3	7	52	3	1	9.1	13.7	9
0.0	0.0	0	0	0	0	0.0	0.0	0	0	0	0	4.4	6.7	9
0.0	0.0	0	0	0	0	6.5	17.3	8	52	3	1	5.1	3.9	10
0.0	0.0	0	0	0	0	0.0	0.0	0	0	0	0	4.2	3.5	5
0.0	0.0	0	0	0	0	0.0	0.0	0	0	0	0	5.7	5.7	6
9.8	24.5	15	147	6	1	11.4	22.8	8	91	4	1	6.4	7.3	8
0.0	0.0	0	0	0	0	0.0	0.0	0	0	0	0	3.8	2.7	5

محافظة موقق

موقق

المحفر

الحفير

الشقيق

دليجان

الصنينا

سعيان

العويد

محافظة سمرام

سمرام

شبريه

العظيم

عتلة بن طرلة

عتلة بن داني

ضرد

ضل

كتيفة

الجارية

## تعليم ذكور (القطاع الحكومي)\*

تابع جدول (18)

المحافظة أو المركز	متوسط						إجمالي											
	ثانوي			عداد			عداد			عداد								
عدد	متوسط الطلاب لكل معلم	متوسط كثافة الطلاب	المتعلمين	الطلاب	الفصول	المدارس	عدد	متوسط الطلاب لكل معلم	متوسط كثافة الطلاب	المتعلمين	الطلاب	الفصول	المدارس					
القصور	0.0	0.0	0	0	0	0	3.3	8.7	8	26	3	1	3.5	7.0	12	42	6	1
محافظة الحائط	12.1	32.2	207	2510	78	15	11.1	25.0	198	2204	88	23	10.1	11.3	424	4285	378	56
الحائط	11.7	33.8	26	304	9	2	12.1	29.6	22	266	9	2	12.1	14.9	49	595	40	6
الحليفة السفلى	10.7	28.1	21	225	8	2	8.3	24.1	26	217	9	3	11.0	14.7	36	397	27	4
انبوان	12.9	25.8	16	206	8	1	15.8	31.5	8	126	4	1	13.2	12.0	20	263	22	3
الحليقة العليا	0.0	0.0	0	0	0	0	6.8	18.0	8	54	3	1	6.6	6.2	17	112	18	3
صفيط	20.9	62.7	9	188	3	1	18.7	43.7	7	131	3	1	10.9	12.5	16	175	14	2
فيضة القب	13.5	38.8	23	310	8	1	14.3	26.9	15	215	8	2	9.3	13.3	40	373	28	4
الحقيج	0.0	0.0	0	0	0	0	7.2	14.3	6	43	3	1	11.2	9.3	10	112	12	2
الشويحس	11.3	29.4	13	147	5	1	9.6	20.8	13	125	6	1	7.6	9.6	39	298	31	4
الدابيه	9.4	26.4	14	132	5	1	13.8	20.7	9	124	6	2	11.3	9.5	16	181	19	3
المرير	10.4	31.3	9	94	3	1	38.0	25.3	2	76	3	1	13.0	9.0	9	117	13	2
روض بن هادي	13.0	33.4	18	234	7	1	13.2	19.8	6	79	4	1	6.6	6.1	27	177	29	4
ضرط	9.2	24.0	13	120	5	1	13.3	13.3	4	53	4	1	4.7	4.9	18	84	17	3
ضربط	26.5	26.5	2	53	2	1	6.8	25.0	22	150	6	2	8.5	12.8	33	281	22	3
بوع بن خلف	11.0	29.3	24	264	9	1	11.3	35.6	22	249	7	1	11.7	14.2	45	527	37	5
المناخ	12.3	38.8	19	233	6	1	16.7	23.9	10	167	7	1	13.0	13.0	26	339	26	5
الوسه	0.0	0.0	0	0	0	0	11.0	29.3	8	88	3	1	24.2	12.1	5	121	10	1
المغار	0.0	0.0	0	0	0	0	0.0	0.0	0	0	0	0	7.6	10.2	8	61	6	1
الحفج	0.0	0.0	0	0	0	0	4.1	13.7	10	41	3	1	7.2	10.3	10	72	7	1
محافظة السليبي	9.1	25.3	98	887	35	8	8.0	18.2	93	747	41	12	7.9	9.2	193	1517	165	25
السليبي	8.3	25.0	9	75	3	1	14.3	25.0	7	100	4	1	7.2	9.5	32	229	24	4

## تابع جدول (18)

## تعليم ذكور (القطاع الحكومي)\*

المحافظة أو المركز	متوسط						متوسط						متوسط					
	ثانوي		عدد		متوسط		ثانوي		عدد		متوسط		ابتدائي		عدد		متوسط	
	متوسط الطلاب اكل معلم	متوسط كتابة الطلاب	المعلمين	الطلاب	الفصول	المدارس	متوسط الطلاب اكل معلم	متوسط كتابة الطلاب	المعلمين	الطلاب	الفصول	المدارس	متوسط الطلاب اكل معلم	متوسط كتابة الطلاب	المعلمين	الطلاب	الفصول	المدارس
البيشة	6.6	24.3	11	73	3	1	6.7	15.7	7	47	3	1	3.8	3.0	16	60	20	3
النجيبة	0.0	0.0	0	0	0	0	3.1	9.3	9	28	3	1	4.2	5.4	14	59	11	2
مراغان	15.2	33.0	13	198	6	1	8.2	26.5	13	106	4	1	10.3	13.6	25	258	19	3
المعرض	0.0	0.0	0	0	0	0	4.1	12.3	12	49	4	1	18.2	15.2	5	91	6	1
قاع حجله	0.0	0.0	0	0	0	0	0.0	0.0	0	0	0	0	5.8	5.8	9	52	9	1
العجاجة	8.1	24.2	15	121	5	1	8.0	21.3	8	64	3	1	7.1	13.0	11	78	6	1
العيشة	0.0	0.0	0	0	0	0	2.6	7.0	8	21	3	1	4.9	7.0	10	49	7	1
الرقب	14.1	35.3	10	141	4	1	9.7	29.0	9	87	3	1	7.7	8.9	22	169	19	3
الشامية	3.6	10.8	15	54	5	1	5.4	14.3	8	43	3	1	11.6	10.1	7	81	8	1
البركة	9.5	20.5	13	123	6	1	12.4	24.8	8	99	4	1	9.5	14.6	20	190	13	2
جبال العلم	8.5	34.0	12	102	3	1	38.0	25.3	2	76	3	1	8.1	10.6	21	170	16	2
الثكري	0.0	0.0	0	0	0	0	13.5	6.8	2	27	4	1	31.0	4.4	1	31	7	1
الجملة	9.6	29.6	1622	15588	527	101	8.4	20.7	1830	15415	745	154	8.9	12.5	3296	29441	2356	312

\* يشمل التعليم العام + تحفيظ القرآن الكريم

## جدول (19)

## تعليم ذكور (القطاع الأهلي)\*

المحافظة أو المركز	متوسط						متوسط						متوسط					
	ثانوي		عدد		متوسط		ثانوي		عدد		متوسط		ابتدائي		عدد		متوسط	
	متوسط الطلاب اكل معلم	متوسط كتابة الطلاب	المعلمين	الطلاب	الفصول	المدارس	متوسط الطلاب اكل معلم	متوسط كتابة الطلاب	المعلمين	الطلاب	الفصول	المدارس	متوسط الطلاب اكل معلم	متوسط كتابة الطلاب	المعلمين	الطلاب	الفصول	المدارس
الجملة	9.5	23.2	127	1204	52	4	9.5	16.1	114	1082	67	12	9.3	16.9	355	3317	196	13
حائل	9.5	23.2	127	1204	52	4	9.5	16.1	114	1082	67	12	9.3	16.9	355	3317	196	13
الجملة	9.5	23.2	127	1204	52	4	9.5	16.1	114	1082	67	12	9.3	16.9	355	3317	196	13

\* يشمل التعليم العام + تحفيظ القرآن الكريم

## تعليم إناث (القطاع الحكومي)\*

جدول (20)

المحافظة أو المركز	متوسط											
	ثانوي						ابتدائي					
	عدد			متوسط			عدد			متوسط		
متوسط الطالبات لكل معلمة	متوسط كثافة الطالبات	المعلمات	متوسط الطالبات لكل معلمة	متوسط كثافة الطالبات	المعلمات	متوسط الطالبات لكل معلمة	متوسط كثافة الطالبات	المعلمات	متوسط الطالبات لكل معلمة	متوسط كثافة الطالبات	المعلمات	
الفصول	المدارس	عدد	الفصول	المدارس	عدد	الفصول	المدارس	عدد	الفصول	المدارس	عدد	
محافظة حائل	7.0	32.0	1171	6.4	22.8	1376	8.1	17.5	2219	17868	1019	98
حائل	7.0	33.9	955	6.6	22.7	1111	8.4	18.7	1788	15010	803	69
جبة	4.8	19.1	36	4.9	29.5	36	6.1	15.9	57	350	22	3
الخطه	4.5	23.4	26	6.1	28.8	19	11.5	10.1	22	253	25	4
قواء	5.3	15.8	18	4.0	21.0	26	10.1	23.7	14	142	6	1
ام القباين	0.0	0.0	0	0.0	0.0	0	4.1	5.7	14	57	10	1
قفل	9.4	33.2	78	6.2	24.8	88	6.6	18.3	157	1041	57	7
النصييه	0.0	0.0	0	2.9	20.3	21	7.3	14.6	18	131	9	1
قصر المشروبات	2.1	13.7	20	1.3	8.0	18	5.8	5.8	10	58	10	1
الودي	0.0	0.0	0	0.0	0.0	0	3.5	12.8	22	77	6	1
الروضه	10.3	22.3	13	7.6	21.7	17	10.3	17.2	20	206	12	2
المنش	0.0	0.0	0	1.1	6.3	17	3.6	4.2	25	89	21	3
القاعد	8.9	27.9	25	9.8	25.1	23	8.2	13.5	53	432	32	4
الرديفة	0.0	0.0	0	0.0	0.0	0	1.2	3.7	19	22	6	1
محافظة بقيقام	6.3	20.5	150	9.1	21.6	107	8.2	11.7	284	2342	200	27
بقيقام	7.4	22.2	60	8.9	19.7	40	7.6	15.1	109	833	55	7
تربة	9.0	24.0	16	23.3	27.2	7	11.9	14.6	27	322	22	2
الزبيره	2.3	9.2	20	3.6	8.3	7	6.3	9.5	9	57	6	1
الخير	0.0	0.0	0	0.0	0.0	0	8.2	8.2	12	98	12	2
الإحقر	5.9	28.2	24	16.9	28.2	10	10.4	17.3	30	311	18	2
ضبيعه	6.4	20.4	16	19.2	32.0	5	10.7	14.8	25	267	18	3
الحياتيه	0.0	0.0	0	1.1	6.3	17	7.4	5.8	7	52	9	1

## تعليم إناث (القطاع الحكومي)\*

## تابع جدول (20)

المحافظة أو المركز	متوسط										ثانوي									
	ابتدائي					اعداد					اعداد					اعداد				
	المدارس	الفصول	الطالبات	المعلمات	متوسط كثافة الطالبات	متوسط تكافؤ الطالبات لكل معلمة	المدارس	الفصول	الطالبات	المعلمات	متوسط كثافة الطالبات	متوسط تكافؤ الطالبات لكل معلمة	المدارس	الفصول	الطالبات	المعلمات	متوسط كثافة الطالبات	متوسط تكافؤ الطالبات لكل معلمة		
شعبية البراه	1	6	41	7	6.8	5.9	0	0	0	0	0.0	0.0	0	0	0	0	0	0.0	0.0	
الشجيبة	1	7	124	13	17.7	9.5	1	3	71	10	23.7	7.1	1	5	68	14	13.6	4.9	13.6	
ام ساروت	1	7	47	11	6.7	4.3	0	0	0	0	0.0	0.0	0	0	0	0	0.0	0.0	0.0	
الناصرية	3	22	91	13	4.1	7.0	0	0	0	0	0.0	0.0	0	0	0	0	0.0	0.0	0.0	
الشعلاوية	1	6	48	8	8.0	6.0	1	3	76	11	25.3	6.9	0	0	0	0	0.0	0.0	0.0	
الجاثلية	1	6	28	5	4.7	5.6	0	0	0	0	0.0	0.0	0	0	0	0	0.0	0.0	0.0	
جبله	1	6	23	8	3.8	2.9	0	0	0	0	0.0	0.0	0	0	0	0	0.0	0.0	0.0	
محافظة الثغراء	16	101	900	136	8.9	6.6	7	28	390	57	13.9	6.8	4	19	355	47	18.7	7.6	18.7	
الثغراء	4	21	414	30	19.7	13.8	2	9	188	19	20.9	9.9	1	6	185	12	30.8	15.4	30.8	
ربع البكر	3	18	123	34	6.8	3.6	1	4	53	11	13.3	4.8	1	5	60	9	12.0	6.7	12.0	
الهودي	1	6	23	7	3.8	3.3	0	0	0	0	0.0	0.0	0	0	0	0	0.0	0.0	0.0	
سقف	1	6	29	6	4.8	4.8	0	0	0	0	0.0	0.0	0	0	0	0	0.0	0.0	0.0	
عقله بن جبرين	2	16	50	21	3.1	2.4	0	0	0	0	0.0	0.0	0	0	0	0	0.0	0.0	0.0	
وسيط الحفن	3	20	160	25	8.0	6.4	2	8	98	13	12.3	7.5	1	5	89	18	17.8	4.9	17.8	
المستجد	1	8	40	6	5.0	6.7	1	4	17	6	4.3	2.8	1	3	21	8	7.0	2.6	7.0	
بذع المويط	1	6	61	7	10.2	8.7	1	3	34	8	11.3	4.3	0	0	0	0	0.0	0.0	0.0	
محافظة القنان	21	129	1206	214	9.3	5.6	11	39	623	119	16.0	5.2	8	39	620	125	15.9	5.0	15.9	
الشان	3	18	325	30	18.1	10.8	2	9	188	21	20.9	9.0	2	9	183	32	20.3	5.7	20.3	
الكهفه	1	6	47	11	7.8	4.3	1	3	23	14	7.7	1.6	1	5	68	24	13.6	2.8	13.6	
طابه	1	6	114	12	19.0	9.5	1	3	47	4	15.7	11.8	0	0	0	0	0.0	0.0	0.0	
السموره	2	14	108	16	7.7	6.8	2	8	50	37	6.3	1.4	0	0	0	0	0.0	0.0	0.0	
في	2	12	108	23	9.0	4.7	1	4	59	12	14.8	4.9	1	5	57	18	11.4	3.2	11.4	



## تعليم إناث (القطاع الحكومي)\*

تابع جدول (20)

المحافظة أو المركز	إجمالي						متوسط						ثانوي					
	عدد المدارس	الفصول	الطالبات	المعلمات	متوسط كثافة الطالبات	متوسط تكاليف الطالبات لكل معلمة	عدد المدارس	الفصول	الطالبات	المعلمات	متوسط كثافة الطالبات	متوسط تكاليف الطالبات لكل معلمة	عدد المدارس	الفصول	الطالبات	المعلمات	متوسط كثافة الطالبات	متوسط تكاليف الطالبات لكل معلمة
المضيق	1	6	89	12	14.8	7.4	1	3	96	9	32.0	10.7	1	6	114	14	19.0	8.1
رك	2	14	120	18	8.6	6.7	1	3	84	7	28.0	12.0	1	5	68	15	13.6	4.5
التنعى	1	6	52	9	8.7	5.8	0	0	0	0	0.0	0.0	0	0	0	0	0.0	0.0
الجفنة	1	6	90	12	15.0	7.5	1	3	57	9	19.0	6.3	1	6	113	10	18.8	11.3
البيير	1	6	36	11	6.0	3.3	0	0	0	0	0.0	0.0	0	0	0	0	0.0	0.0
السبعان	1	6	28	11	4.7	2.5	1	3	19	6	6.3	3.2	1	3	17	12	5.7	1.4
عريحاء	1	6	28	16	4.7	1.8	0	0	0	0	0.0	0.0	0	0	0	0	0.0	0.0
الصقراء	1	7	16	7	2.3	2.3	0	0	0	0	0.0	0.0	0	0	0	0	0.0	0.0
الصفوي	1	5	14	9	2.8	1.6	0	0	0	0	0.0	0.0	0	0	0	0	0.0	0.0
الطرفية	1	5	14	9	2.8	1.6	0	0	0	0	0.0	0.0	0	0	0	0	0.0	0.0
الأرشاوية	1	6	19	7	3.2	2.7	0	0	0	0	0.0	0.0	0	0	0	0	0.0	0.0
محافظة الشمال	12	105	1333	153	12.7	8.7	5	24	622	67	25.9	9.3	4	22	630	55	28.6	11.5
الشملي	2	17	277	37	16.3	7.5	1	6	118	17	19.7	6.9	1	6	126	14	21.0	9.0
بيضاء نبل	1	9	37	10	4.1	3.7	0	0	0	0	0.0	0.0	0	0	0	0	0.0	0.0
فيضة بن سوليم	1	6	84	15	14.0	5.6	1	3	38	15	12.7	2.5	1	4	55	13	13.8	4.2
عائل بن صنعاه	3	25	513	36	20.5	14.3	2	9	301	24	33.4	12.5	1	6	289	16	48.2	18.1
بئر الرقفي	2	17	83	18	4.9	4.6	0	0	0	0	0.0	0.0	0	0	0	0	0.0	0.0
غزلانه	1	9	17	7	1.9	2.4	0	0	0	0	0.0	0.0	0	0	0	0	0.0	0.0
لبده	1	10	23	6	2.3	3.8	0	0	0	0	0.0	0.0	0	0	0	0	0.0	0.0
الحفيرة	1	12	299	24	24.9	12.5	1	6	165	11	27.5	15.0	1	6	160	12	26.7	13.3
محافظة موقف	14	91	945	176	10.4	5.4	7	26	458	36	17.6	12.7	5	22	415	46	18.9	9.0
موقف	6	36	418	76	11.6	5.5	4	15	235	15	15.7	15.7	2	9	174	14	19.3	12.4

## تعليم إناث (القطاع الحكومي)\*

تابع جدول (20)

المحافظة أو المركز	متوسط						ابتدائي											
	ثانوي			عدد			عدد			عدد								
	متوسط متوسط كثافة الطالبات لكل معلمة	متوسط كثافة الطالبات	المعلمات	الطالبات	الفصول	المدارس	متوسط الطالبات لكل معلمة	متوسط كثافة الطالبات	المعلمات	الطالبات	الفصول	المدارس	متوسط الطالبات لكل معلمة	متوسط كثافة الطالبات	المعلمات	الطالبات	الفصول	المدارس
المحفر	0.0	0.0	0	0	0	0	0.0	0.0	0	0	0	0	3.4	8.5	15	51	6	1
الحفير	7.8	17.2	11	86	5	1	12.8	28.8	9	115	4	1	13.5	29.0	15	203	7	1
الشفيق	6.1	18.3	9	55	3	1	5.6	11.3	8	45	4	1	6.5	6.5	11	72	11	1
تلجهان	0.0	0.0	0	0	0	0	0.0	0.0	0	0	0	0	2.8	5.3	13	37	7	1
الصينبا	0.0	0.0	0	0	0	0	0.0	0.0	0	0	0	0	4.8	8.0	10	48	6	1
سعيان	8.3	20.0	12	100	5	1	15.8	21.0	4	63	3	1	5.7	8.5	18	102	12	2
العويد	0.0	0.0	0	0	0	0	0.0	0.0	0	0	0	0	0.8	2.3	18	14	6	1
محافظة سمراء	5.1	16.0	47	240	15	3	4.7	11.1	64	300	27	9	4.2	5.2	183	772	149	18
سمراء	7.3	20.4	14	102	5	1	5.1	13.1	28	144	11	4	4.8	5.2	77	373	72	8
شبريه	0.0	0.0	0	0	0	0	0.0	0.0	0	0	0	0	6.5	6.5	6	39	6	1
القطيم	2.2	7.6	17	38	5	1	33.0	11.0	1	33	3	1	4.3	8.5	16	68	8	1
عقاة بن طرانة	0.0	0.0	0	0	0	0	0.0	0.0	0	0	0	0	3.7	4.6	11	41	9	1
عقاة بن داني	0.0	0.0	0	0	0	0	1.4	3.3	9	13	4	1	3.8	4.1	17	65	16	2
غزوه	0.0	0.0	0	0	0	0	0.0	0.0	0	0	0	0	2.4	4.8	12	29	6	1
غسل	0.0	0.0	0	0	0	0	1.5	6.0	12	18	3	1	3.0	5.0	10	30	6	1
كديفة	6.3	20.0	16	100	5	1	39.5	26.3	2	79	3	1	4.4	5.8	17	75	13	1
الجارية	0.0	0.0	0	0	0	0	0.0	0.0	0	0	0	0	3.0	3.0	7	21	7	1
القصير	0.0	0.0	0	0	0	0	1.1	4.3	12	13	3	1	3.1	5.2	10	31	6	1
محافظة الحائط	8.2	22.5	170	1392	62	13	7.6	21.3	222	1685	79	23	6.9	13.8	599	4122	299	41
الحائط	13.6	33.3	22	300	9	2	8.5	21.5	33	279	13	3	8.9	25.0	67	599	24	3
الحايفة السفلى	9.4	31.0	23	217	7	1	7.9	28.8	22	173	6	2	6.0	13.7	66	396	29	4
اتوان	0.0	0.0	0	0	0	0	4.0	16.2	24	97	6	2	12.8	12.2	19	244	20	2

## تعليم إناث (القطاع الحكومي)\*

تابع جدول (20)

المحافظة أو المركز	متوسط										ثانوي									
	ابتدائي					اعداد					اعداد					ثانوي				
	عدد	متوسط كثافة الطالبات	متوسط الطالبات لكل معلمة	المدارس	الفصول	عدد	متوسط كثافة الطالبات	متوسط الطالبات لكل معلمة	المدارس	الفصول	عدد	متوسط كثافة الطالبات	متوسط الطالبات لكل معلمة	المدارس	الفصول	عدد	متوسط كثافة الطالبات	متوسط الطالبات لكل معلمة	المدارس	الفصول
الحليفة العليا	18	19.8	6.6	1	3	50	11	16.7	4.5	0	0	0	0	0	0	0	0	0	0	0
صفيط	26	14.2	6.5	1	3	88	12	29.3	7.3	1	1	1	1	5	69	11	13.8	6.3	11	11
فيضة اقب	64	13.3	6.5	2	9	219	20	24.3	11.0	1	1	1	1	5	150	11	30.0	13.6	11	11
الخنفيج	13	17.5	8.1	0	0	0	0	0.0	0.0	0	0	0	0	0	0	0	0.0	0.0	0	0
الثوميس	49	9.3	5.0	2	7	109	16	15.6	6.8	1	1	1	1	5	94	17	18.8	5.5	17	17
الدايه	38	15.0	4.7	1	3	63	6	21.0	10.5	1	1	1	1	5	75	14	15.0	5.4	14	14
المرير	10	7.9	7.9	1	4	23	6	5.8	3.8	1	1	1	1	3	28	12	9.3	2.3	12	12
روض بن هادي	38	7.0	3.9	1	4	71	10	17.8	7.1	1	1	1	1	5	79	17	15.8	4.6	17	17
ضرط	12	10.4	7.8	1	3	52	9	17.3	5.8	1	1	1	1	5	128	11	25.6	11.6	11	11
ضربط	28	12.3	8.8	2	6	83	14	13.8	5.9	1	1	1	1	3	55	12	18.3	4.6	12	12
يدع بن خنف	68	17.0	7.5	1	3	183	8	61.0	22.9	1	1	1	1	5	123	11	24.6	11.2	11	11
المناخ	41	16.5	7.6	1	3	100	8	33.3	12.5	0	0	0	0	0	0	0	0.0	0.0	0	0
الوسه	16	22.2	8.3	1	3	65	11	21.7	5.9	1	1	1	1	5	74	9	14.8	8.2	9	9
المغار	12	9.5	4.8	0	0	0	0	0.0	0.0	0	0	0	0	0	0	0	0.0	0.0	0	0
الخنفيج	14	6.2	5.3	1	3	30	12	10.0	2.5	0	0	0	0	0	0	0	0.0	0.0	0	0
محافظة السليبي	248	9.8	5.5	10	39	623	79	16.0	7.9	9	9	9	9	37	533	108	14.4	4.9	108	108
السليبي	43	8.1	4.5	1	7	91	3	13.0	30.3	1	1	1	1	6	66	6	11.0	11.0	6	6
البعاث	13	7.5	3.5	1	4	25	10	6.3	2.5	1	1	1	1	5	36	8	7.2	4.5	8	8
النحيته	19	4.7	3.5	1	4	24	9	6.0	2.7	1	1	1	1	3	38	30	12.7	1.3	30	30
مراغان	30	16.4	7.7	1	3	121	8	40.3	15.1	1	1	1	1	5	107	14	21.4	7.6	14	14
المعرش	12	12.2	6.1	1	4	33	9	8.3	3.7	0	0	0	0	0	0	0	0.0	0.0	0	0
قاع حلاء	8	9.5	7.1	0	0	0	0	0.0	0.0	0	0	0	0	0	0	0	0.0	0.0	0	0

## تعليم إناث (القطاع الحكومي)\*

## تابع جدول (20)

مؤشرات	ثانوي				متوسط				ابتدائي				المحافظة أو المركز					
	عدد		متوسط		عدد		متوسط		عدد		متوسط							
	متوسط الطالبات لكل معلمة	متوسط كثافة الطالبات	المعلمات	التفصيل	متوسط الطالبات لكل معلمة	متوسط كثافة الطالبات	المعلمات	التفصيل	متوسط الطالبات لكل معلمة	متوسط كثافة الطالبات	المعلمات	التفصيل						
3.8	16.3	13	49	3	1	11.2	22.3	6	67	3	1	4.6	8.5	11	51	6	1	العجاجة
0.0	0.0	0	0	0	0	0.0	0.0	0	0	0	0	2.5	4.5	11	27	6	1	العيشة
3.8	8.4	11	42	5	1	10.0	12.5	5	50	4	1	4.6	8.0	33	152	19	3	الرقب
6.9	12.0	7	48	4	1	5.1	11.5	9	46	4	1	6.5	14.2	13	85	6	1	الثماميه
10.1	27.0	8	81	3	1	7.3	29.0	12	87	3	1	10.5	21.0	20	210	10	2	البركة
6.0	22.0	11	66	3	1	9.9	26.3	8	79	3	1	5.0	9.1	29	145	16	3	جبل العلم
0.0	0.0	0	0	0	0	0.0	0.0	0	0	0	0	3.8	3.8	6	23	6	1	الذكري
6.9	25.7	1919	13325	518	97	6.8	20.9	2127	14447	692	135	7.3	13.8	4212	30847	2232	270	الجملة

\* يشمل التعليم العام + تحفيظ القرآن الكريم

## جدول (21)

## تعليم إناث (القطاع الأهلي)\*

مؤشرات	ثانوي				متوسط				ابتدائي				المحافظة أو المركز					
	عدد		متوسط		عدد		متوسط		عدد		متوسط							
	متوسط الطالبات لكل معلمة	متوسط كثافة الطالبات	المعلمات	التفصيل	متوسط الطالبات لكل معلمة	متوسط كثافة الطالبات	المعلمات	التفصيل	متوسط الطالبات لكل معلمة	متوسط كثافة الطالبات	المعلمات	التفصيل						
10.4	25.3	61	632	5	3	6.0	16.2	78	470	29	8	10.2	18.8	167	1711	91	10	محافظة حائل
10.4	25.3	61	632	5	3	6.0	16.2	78	470	29	8	10.2	18.8	167	1711	91	10	حائل
10.4	25.3	61	632	5	3	6.0	16.2	78	470	29	8	10.2	18.8	167	1711	91	10	الجملة

\* يشمل التعليم العام + تحفيظ القرآن الكريم

## تعليم آخر ذكور (القطاع الحكومي)\*

جدول (22)

مؤسسه كتابة الطلاب	المعلمين	عدد				التعليم الخاص				المعاهد				مؤسسه الطلاب لكل معلم	مؤسسه كتابة الطلاب	عدد				المحافظة أو المركز
		الطلاب	الفصول	المدارس	المعلمين***	الطلاب	الفصول	المدارس و المعاهد*	المعلمين	الطلاب	الفصول	المدارس	المعلمين			الطلاب	الفصول	المعاهد		
15.7	1	674	43	15	153	339	103	29	5.3	11.3	68	363	32	3	3	محافظة حائل				
17.5	0	611	35	10	139	306	90	23	5.3	11.3	68	363	32	3	3	حائل				
10.0	1	20	2	2	4	9	4	2	0.0	0.0	0	0	0	0	0	جبة				
8.0	0	24	3	2	2	3	2	1	0.0	0.0	0	0	0	0	0	الخطه				
0.0	0	0	0	0	5	18	5	2	0.0	0.0	0	0	0	0	0	قواء				
0.0	0	0	0	0	3	3	2	1	0.0	0.0	0	0	0	0	0	الروضه				
6.3	0	19	3	1	0	0	0	0	0.0	0.0	0	0	0	0	0	التيم				
16.3	2	326	20	10	19	28	22	9	5.7	14.2	15	85	6	1	1	محافظة بقاء				
32.7	0	196	6	2	11	12	8	3	5.7	14.2	15	85	6	1	1	بقاء				
9.3	2	28	3	1	2	1	4	1	0.0	0.0	0	0	0	0	0	تربة				
10.7	0	64	6	2	0	0	0	0	0.0	0.0	0	0	0	0	0	الزبيره				
0.0	0	0	0	0	4	7	4	2	0.0	0.0	0	0	0	0	0	الأجر				
4.0	0	4	1	1	0	0	0	0	0.0	0.0	0	0	0	0	0	الحايبه				
7.0	0	7	1	1	2	8	6	3	0.0	0.0	0	0	0	0	0	الشحيبة				
6.0	0	6	1	1	0	0	0	0	0.0	0.0	0	0	0	0	0	اشيقر				
13.0	0	13	1	1	0	0	0	0	0.0	0.0	0	0	0	0	0	ام ساروت				
8.0	0	8	1	1	0	0	0	0	0.0	0.0	0	0	0	0	0	جبله				
13.0	2	65	5	3	12	18	8	4	0.0	0.0	0	0	0	0	0	محافظة الغزاه				
14.5	2	58	4	2	11	17	6	3	0.0	0.0	0	0	0	0	0	الغزاه				
7.0	0	7	1	1	1	1	2	1	0.0	0.0	0	0	0	0	0	وسيط الحقن				
6.0	0	24	4	2	2	5	4	1	0.0	0.0	0	0	0	0	0	محافظة الشنان				
6.0	0	18	3	1	2	5	4	1	0.0	0.0	0	0	0	0	0	الشنان				

## تعليم أذر ذكور (القطاع الحكومي)\*

تابع جدول (22)

المحافظة أو المركز	المعاهد		التعليم الخاص					المعاهد		المعاهد		المعاهد		محافظة الشمال
	عدد		عدد					عدد		عدد		عدد		
	المعاهد	الطلاب	معدل	معدل	معدل	معدل	معدل	معدل	معدل	معدل	معدل	معدل	معدل	
الجبقة	0	0	0.0	0.0	0.0	0.0	0.0	0.0	0.0	0.0	0.0	0.0	0.0	0
محافظة الشمال	0	0	0.0	0.0	0.0	0.0	0.0	0.0	0.0	0.0	0.0	0.0	0.0	0
الشملي	0	0	0.0	0.0	0.0	0.0	0.0	0.0	0.0	0.0	0.0	0.0	0.0	0
فيضة بن سويلم	0	0	0.0	0.0	0.0	0.0	0.0	0.0	0.0	0.0	0.0	0.0	0.0	0
عنان بن صفاه	0	0	0.0	0.0	0.0	0.0	0.0	0.0	0.0	0.0	0.0	0.0	0.0	0
لبده	0	0	0.0	0.0	0.0	0.0	0.0	0.0	0.0	0.0	0.0	0.0	0.0	0
محافظة موقق	0	0	0.0	0.0	0.0	0.0	0.0	0.0	0.0	0.0	0.0	0.0	0.0	0
موقق	0	0	0.0	0.0	0.0	0.0	0.0	0.0	0.0	0.0	0.0	0.0	0.0	0
المحفر	0	0	0.0	0.0	0.0	0.0	0.0	0.0	0.0	0.0	0.0	0.0	0.0	0
الشقيق	0	0	0.0	0.0	0.0	0.0	0.0	0.0	0.0	0.0	0.0	0.0	0.0	0
سعيان	0	0	0.0	0.0	0.0	0.0	0.0	0.0	0.0	0.0	0.0	0.0	0.0	0
محافظة سميراء	0	0	0.0	0.0	0.0	0.0	0.0	0.0	0.0	0.0	0.0	0.0	0.0	0
سميراء	0	0	0.0	0.0	0.0	0.0	0.0	0.0	0.0	0.0	0.0	0.0	0.0	0
العظيم	0	0	0.0	0.0	0.0	0.0	0.0	0.0	0.0	0.0	0.0	0.0	0.0	0
عقلة بن داني	0	0	0.0	0.0	0.0	0.0	0.0	0.0	0.0	0.0	0.0	0.0	0.0	0
كتيفة	0	0	0.0	0.0	0.0	0.0	0.0	0.0	0.0	0.0	0.0	0.0	0.0	0
محافظة الحائط	0	0	0.0	0.0	0.0	0.0	0.0	0.0	0.0	0.0	0.0	0.0	0.0	0
الحائط	0	0	0.0	0.0	0.0	0.0	0.0	0.0	0.0	0.0	0.0	0.0	0.0	0
الحايه السفلى	0	0	0.0	0.0	0.0	0.0	0.0	0.0	0.0	0.0	0.0	0.0	0.0	0
صفيط	0	0	0.0	0.0	0.0	0.0	0.0	0.0	0.0	0.0	0.0	0.0	0.0	0
فيضة ارقب	0	0	0.0	0.0	0.0	0.0	0.0	0.0	0.0	0.0	0.0	0.0	0.0	0
الخفج	0	0	0.0	0.0	0.0	0.0	0.0	0.0	0.0	0.0	0.0	0.0	0.0	0
متوسط كثافة الطلاب	متوسط المعتمدين	عدد الطلاب	عدد الفصول	عدد المدارس	عدد المعتمدين***	عدد الطلاب	عدد الفصول	عدد المعاهد و المدارس*	متوسط الطلاب لكل معلم	متوسط كثافة الطلاب	عدد المعتمدين	عدد الطلاب	عدد الفصول	عدد المعاهد
6.0	0	6	1	1	0	0	0	0	0.0	0.0	0	0	0	0
5.3	0	58	11	5	6	4	13	1	0.0	0.0	0	0	0	0
6.5	0	26	4	2	6	4	13	1	0.0	0.0	0	0	0	0
5.7	0	17	3	1	0	0	0	0	0.0	0.0	0	0	0	0
3.3	0	10	3	1	0	0	0	0	0.0	0.0	0	0	0	0
5.0	0	5	1	1	0	0	0	0	0.0	0.0	0	0	0	0
9.2	0	46	5	5	5	7	4	2	0.0	0.0	0	0	0	0
8.0	0	16	2	2	5	7	4	2	0.0	0.0	0	0	0	0
10.0	0	10	1	1	0	0	0	0	0.0	0.0	0	0	0	0
14.0	0	14	1	1	0	0	0	0	0.0	0.0	0	0	0	0
6.0	0	6	1	1	0	0	0	0	0.0	0.0	0	0	0	0
3.3	0	20	6	3	15	19	22	6	0.0	0.0	0	0	0	0
7.0	0	7	1	1	11	13	13	4	0.0	0.0	0	0	0	0
0.0	0	0	0	0	0	1	1	1	0.0	0.0	0	0	0	0
3.0	0	6	2	1	4	5	8	1	0.0	0.0	0	0	0	0
2.3	0	7	3	1	0	0	0	0	0.0	0.0	0	0	0	0
7.5	6	210	28	17	12	25	12	6	0.0	0.0	0	0	0	0
21.5	6	43	2	2	8	12	8	3	0.0	0.0	0	0	0	0
2.3	0	7	3	1	0	0	0	0	0.0	0.0	0	0	0	0
8.0	0	16	2	2	0	0	0	0	0.0	0.0	0	0	0	0
6.8	0	27	4	2	0	0	0	0	0.0	0.0	0	0	0	0
6.0	0	12	2	1	0	0	0	0	0.0	0.0	0	0	0	0

## تعليم أذر ذكور (القطاع الحكومي)\*

تابع جدول (22)

		التعليم الخاص						المعاهد						
		عدد			عدد			عدد			عدد			
		أخرى**												
متوسط كثافة الطلاب	المعلمين	الطلاب	الفصول	المدارس	المعلمين***	الطلاب	الفصول	المدارس*	متوسط كثافة الطلاب لكل معلم	متوسط كثافة الطلاب	المعلمين	الطلاب	الفصول	المعاهد
6.0	0	6	1	1	0	0	0	0	0.0	0.0	0	0	0	0
10.0	0	10	1	1	0	0	0	0	0.0	0.0	0	0	0	0
10.0	0	10	1	1	0	0	0	0	0.0	0.0	0	0	0	0
8.0	0	8	1	1	3	8	1	1	0.0	0.0	0	0	0	0
7.5	0	30	4	2	0	0	0	0	0.0	0.0	0	0	0	0
5.7	0	17	3	1	1	5	3	2	0.0	0.0	0	0	0	0
8.0	0	8	1	1	0	0	0	0	0.0	0.0	0	0	0	0
5.3	0	16	3	1	0	0	0	0	0.0	0.0	0	0	0	0
5.7	16	57	10	5	0	0	0	0	0.0	0.0	0	0	0	0
7.3	10	29	4	2	0	0	0	0	0.0	0.0	0	0	0	0
3.3	2	10	3	1	0	0	0	0	0.0	0.0	0	0	0	0
3.0	2	3	1	1	0	0	0	0	0.0	0.0	0	0	0	0
7.5	2	15	2	1	0	0	0	0	0.0	0.0	0	0	0	0
11.2	27	1480	132	65	224	445	188	58	5.4	11.8	83	448	38	4

\* المدارس تشمل مدارس التعليم العام التي يتوفر بها فصول لتعليم ذوي الاحتياجات الخاصة  
 \*\* تشمل متوسط تليي - ثانوي تليي - تعليم كبار - مراكز تدريب  
 \*\*\* تشمل معلمي معاهد ذوي الاحتياجات الخاصة فقط

## تعليم أخر إناث (القطاع الحكومي)\*

جدول (23)

متوسط كثافة الطالبات	أخرى**					التعليم الخاص					المعاهد					المحافظة أو المركز
	عدد					عدد					عدد					
	المتعلقات	التاليات	الفصول	المدراس	المتعلقات	التاليات	الفصول	المعاهد و المتعلقات*	متوسط كثافة الطالبات لكل معلمة	متوسط كثافة الطالبات	المتعلقات	التاليات	الفصول	المعاهد		
13.0	258	2495	192	47	64	170	39	9	0.0	0.0	0	0	0	0	0	محافظة حائل
13.4	231	2230	167	38	64	170	39	9	0.0	0.0	0	0	0	0	0	حائل
14.3	6	43	3	1	0	0	0	0	0.0	0.0	0	0	0	0	0	جبة
15.0	4	60	4	2	0	0	0	0	0.0	0.0	0	0	0	0	0	الخطه
8.2	3	41	5	1	0	0	0	0	0.0	0.0	0	0	0	0	0	لقاء
9.0	0	27	3	1	0	0	0	0	0.0	0.0	0	0	0	0	0	قفلر
5.2	7	26	5	2	0	0	0	0	0.0	0.0	0	0	0	0	0	الروضه
13.6	7	68	5	2	0	0	0	0	0.0	0.0	0	0	0	0	0	القاصد
15.3	44	414	27	9	0	0	0	0	0.0	0.0	0	0	0	0	0	محافظة بقيق
18.8	21	245	13	4	0	0	0	0	0.0	0.0	0	0	0	0	0	بقيق
21.3	8	64	3	1	0	0	0	0	0.0	0.0	0	0	0	0	0	تربة
12.1	9	85	7	2	0	0	0	0	0.0	0.0	0	0	0	0	0	الأحفر
6.5	1	13	2	1	0	0	0	0	0.0	0.0	0	0	0	0	0	ضبيعه
3.5	5	7	2	1	0	0	0	0	0.0	0.0	0	0	0	0	0	شعبية المياه
14.2	10	71	5	2	0	0	0	0	0.0	0.0	0	0	0	0	0	محافظة الزايله
16.0	6	32	2	1	0	0	0	0	0.0	0.0	0	0	0	0	0	الوزاله
13.0	4	39	3	1	0	0	0	0	0.0	0.0	0	0	0	0	0	وسيط الحفن
10.0	37	229	23	7	0	0	0	0	0.0	0.0	0	0	0	0	0	محافظة الشنان
7.9	13	63	8	2	0	0	0	0	0.0	0.0	0	0	0	0	0	الشنان
7.7	1	23	3	1	0	0	0	0	0.0	0.0	0	0	0	0	0	طابه
8.3	6	25	3	1	0	0	0	0	0.0	0.0	0	0	0	0	0	السميره
19.3	9	58	3	1	0	0	0	0	0.0	0.0	0	0	0	0	0	قيد



## تعليم أذربايجان (القطاع الحكومي)\*

تابع جدول (23)

المحافظة أو المركز	أخرى**					التعليم الخاص					المعاهد				
	عدد					عدد					عدد				
	متوسط كثافة الطالبات	المعلمات	الطالبات	الفصول	المدراس	***المعلمات	الطالبات	الفصول	المعاهد و المتاحف و المدارس	متوسط كثافة الطالبات لكل منطقة	متوسط كثافة الطالبات	المعلمات	الطالبات	الفصول	المعاهد
المضيق	8.3	7	33	4	1	0	0	0	0	0.0	0.0	0	0	0	0
راك	13.5	1	27	2	1	0	0	0	0	0.0	0.0	0	0	0	0
محافظة الشملى	9.4	25	206	22	8	0	0	0	0	0.0	0.0	0	0	0	0
عشار بن صفاه	6.2	6	37	6	2	0	0	0	0	0.0	0.0	0	0	0	0
الحفيرة	10.2	12	112	11	4	0	0	0	0	0.0	0.0	0	0	0	0
محافظة موقق	11.4	7	57	5	2	0	0	0	0	0.0	0.0	0	0	0	0
موقق	5.1	15	159	31	3	0	0	0	0	0.0	0.0	0	0	0	0
الحفير	17.7	8	106	6	1	0	0	0	0	0.0	0.0	0	0	0	0
الشقيق	8.3	3	25	3	1	0	0	0	0	0.0	0.0	0	0	0	0
محافظة سميراء	1.3	4	28	22	1	0	0	0	0	0.0	0.0	0	0	0	0
المعالم	8.6	18	137	16	4	0	0	0	0	0.0	0.0	0	0	0	0
عقاة بين داني	18.3	6	55	3	1	0	0	0	0	0.0	0.0	0	0	0	0
محافظة الحناط	7.2	5	36	5	2	0	0	0	0	0.0	0.0	0	0	0	0
الحناط	5.8	7	46	8	1	0	0	0	0	0.0	0.0	0	0	0	0
الحليقة السفلى	11.6	44	313	27	13	0	0	0	0	0.0	0.0	0	0	0	0
انبوان	9.0	7	36	4	2	0	0	0	0	0.0	0.0	0	0	0	0
صقيط	9.4	9	47	5	3	0	0	0	0	0.0	0.0	0	0	0	0
الدابيه	5.0	1	5	1	1	0	0	0	0	0.0	0.0	0	0	0	0
روض بين هادي	8.7	1	26	3	1	0	0	0	0	0.0	0.0	0	0	0	0
ضريقط	6.3	8	19	3	1	0	0	0	0	0.0	0.0	0	0	0	0
	10.3	8	41	4	1	0	0	0	0	0.0	0.0	0	0	0	0
	13.5	1	27	2	1	0	0	0	0	0.0	0.0	0	0	0	0

## تعليم آخر إناث (القطاع الحكومي)\*

## تابع جدول (23)

متوسط كثافة الطالبات	أخرى**				التعليم الخاص				المعاهد					
	عدد				عدد				عدد					
	المتعلقات	التاليات	الفصول	المدارس	المتعلقات***	التاليات	الفصول	المدارس	متوسط كثافة الطالبات لكل معاملة	متوسط كثافة الطالبات	المتعلقات	التاليات	الفصول	المعاهد
18.8	9	75	4	2	0	0	0	0	0.0	0.0	0	0	0	0
37.0	0	37	1	1	0	0	0	0	0.0	0.0	0	0	0	0
10.9	24	164	15	5	0	0	0	0	0.0	0.0	0	0	0	0
15.3	6	46	3	1	0	0	0	0	0.0	0.0	0	0	0	0
14.5	2	29	2	1	0	0	0	0	0.0	0.0	0	0	0	0
12.0	12	72	6	2	0	0	0	0	0.0	0.0	0	0	0	0
4.3	4	17	4	1	0	0	0	0	0.0	0.0	0	0	0	0
11.7	475	4188	358	98	64	170	39	9	0.0	0.0	0	0	0	0

\* المدارس تشمل مدارس التعليم العام التي يتوفر بها فصول لتعليم نزي الاحتياجات الخاصة

\*\* تشمل رياض الأطفال - محو أمية - مراكز التدريب

\*\*\* تمثل معلمات معاهد نزي الاحتياجات الخاصة فقط

## تعليم آخر ذكور / إناث (القطاع الأهلي)

## جدول (24)

متوسط كثافة الطالبات لكل معاملة	أخرى إناث**				أخرى ذكور*				المتعلقات					
	عدد				عدد				عدد					
	المتعلقات	التاليات	الفصول	المدارس	المتعلقات	التاليات	الفصول	المدارس	متوسط كثافة الطالبات لكل معلم	متوسط كثافة الطالبات	المتعلمين	الطلاب	الفصول	المدارس
12.8	14.1	96	1224	87	16	0.0	28.1	0	450	16	2	2	2	2
13.5	14.2	84	1134	80	15	0.0	28.1	0	450	16	2	2	2	2
7.5	12.9	12	90	7	1	0.0	0.0	0	0	0	0	0	0	0
12.8	14.1	96	1224	87	16	0.0	28.1	0	450	16	2	2	2	2

\* تشمل متوسط ليلي - ثانوي ليلي - تعليم كبار

\*\* تشمل رياض الأطفال - محو أمية

## مراكز الرعاية الصحية الأولية الحكومية والمستوصفات الأهلية ومراكز الهلال الأحمر

جدول (25)

إجمالي عدد الأطباء	عدد مراكز الهلال الأحمر	أهلية		حكومية		إجمالي عدد السكان	المحافظة أو المركز
		عدد الأطباء	عدد المستوصفات	عدد الأطباء	عدد مراكز الرعاية الأولية		
862	3	741	30	121	34	362554	محافظة حائل
828	2	741	30	87	22	312965	حائل
7	1	0	0	7	1	7226	جبة
3	0	0	0	3	1	3414	الخطه
3	0	0	0	3	1	3175	قفاء
1	0	0	0	1	1	1011	ام القليان
4	0	0	0	4	2	7010	قفل
2	0	0	0	2	1	4607	التيصيه
2	0	0	0	2	1	2047	قصر العشروات
2	0	0	0	2	1	3031	الودى
5	0	0	0	5	1	4636	الروضه
1	0	0	0	1	1	1961	العش
4	0	0	0	4	1	7569	القاعد
55	2	30	4	25	10	39322	محافظة بقيق
26	1	22	3	4	2	15597	بقيق
15	1	8	1	7	1	5555	ثرية
1	0	0	0	1	1	870	الزبيره
5	0	0	0	5	1	3271	الاجفر
2	0	0	0	2	1	4681	ضبيعه
1	0	0	0	1	1	286	الحيايه
1	0	0	0	1	1	2294	التحجيه
3	0	0	0	3	1	2468	النصريه
1	0	0	0	1	1	670	الشملانيه
14	1	2	1	12	10	18875	محافظة الفراله
4	1	2	1	2	2	5758	الفراله

## مراكز الرعاية الصحية الأولية الحكومية والمستوصفات الأهلية ومراكز الهلال الأحمر التابع جدول (25)

إجمالي عدد الأطباء	عدد مراكز الهلال الأحمر	أهلية		حكومية		إجمالي عدد السكان	المحافظة أو المركز
		عدد الأطباء	عدد المستوصفات	عدد الأطباء	عدد مراكز الرعاية الأولية		
3	0	0	0	3	1	3145	ريج البكر
1	0	0	0	1	1	1514	سقف
2	0	0	0	2	2	1357	عقابه بن جبرين
2	0	0	0	2	2	4108	وسيط الحفن
1	0	0	0	1	1	1252	المستجده
1	0	0	0	1	1	1152	بدع الحويط
22	2	0	0	22	11	33933	محافظة الشنان
4	1	0	0	4	1	7242	الشنان
3	0	0	0	3	1	1272	الكهفه
3	0	0	0	3	1	2607	طابه
2	1	0	0	2	1	5488	السعيه
2	0	0	0	2	1	2676	فيد
1	0	0	0	1	1	2426	المضبيج
3	0	0	0	3	1	2454	رك
1	0	0	0	1	1	680	النعي
1	0	0	0	1	1	1857	الجفه
1	0	0	0	1	1	410	البيير
1	0	0	0	1	1	1382	السبعان
12	1	2	1	10	4	19059	محافظة الشمالى
7	0	2	1	5	1	6445	الشملى
1	0	0	0	1	1	1920	بيضاء تنقل
1	0	0	0	1	1	2285	فيضة بن سويلم
3	1	0	0	3	1	4829	عائل بن صفاه
12	1	0	0	12	6	21173	محافظة موقف
2	0	0	0	2	1	8470	موقف

## مراكز الرعاية الصحية الأولية الحكومية والمستوصفات الأهلية ومراكز الأطباء الاحمر

تابع جدول (25)

المحافظة أو المركز	إجمالي عدد السكان	حكومية		أهلية		عدد مراكز الرعاية الأولية	عدد الأطباء	عدد مراكز الطوارئ	إجمالي عدد الأطباء
		عدد مراكز الرعاية الأولية	عدد الأطباء	عدد المستوصفات	عدد الأطباء				
الحفر	4037	1	3	0	0		3	0	3
الشقيق	1224	1	1	0	0		1	0	1
داهان	2337	1	3	0	0		3	1	4
الضنينا	1048	1	1	0	0		1	0	1
سعيان	2250	1	2	0	0		2	0	2
<b>محافظة سمراء</b>	<b>17874</b>	<b>7</b>	<b>12</b>	<b>0</b>	<b>0</b>		<b>12</b>	<b>0</b>	<b>12</b>
سمراء	8034	1	2	0	0		2	0	2
العظيم	2410	1	3	0	0		3	0	3
عقلة بن طرالة	1465	1	2	0	0		2	0	2
عقلة بن داني	1363	1	1	0	0		1	0	1
غمره	959	1	1	0	0		1	0	1
كتيفة	765	1	2	0	0		2	0	2
القشير	735	1	1	0	0		1	0	1
<b>محافظة الحائط</b>	<b>58123</b>	<b>16</b>	<b>37</b>	<b>1</b>	<b>3</b>		<b>37</b>	<b>1</b>	<b>40</b>
الحائط	9347	2	7	1	3		7	0	10
الحليقة السفلى	6309	1	8	0	0		8	1	9
انبوان	3114	1	1	0	0		1	0	1
الحليقة العليا	3108	1	2	0	0		2	0	2
صفيط	2714	1	2	0	0		2	0	2
فضه ائيب	4580	1	3	0	0		3	0	3
الخفج	1177	1	1	0	0		1	0	1
الشويص	4005	1	2	0	0		2	0	2
الدايه	2565	1	1	0	0		1	0	1
المرير	1981	1	1	0	0		1	0	1
روض بن هادي	3433	1	1	0	0		1	0	1

## مراكز الرعاية الصحية الأولية الحكومية والمستوصفات الأهلية ومراكز الهلال الأحمر

تابع جدول (25)

إجمالي عدد الأطباء	عدد مراكز الهلال الأحمر	أهلية		حكومية		إجمالي عدد السكان	المحافظة أو المركز
		عدد الأطباء	عدد المستوصفات	عدد الأطباء	عدد مراكز الرعاية الأولية		
1	0	0	0	1	1	1101	ضرعظ
3	0	0	0	3	1	3909	ضربط
3	0	0	0	3	1	4875	بدع بن خلف
1	0	0	0	1	1	2903	المنابع
14	0	0	0	14	9	26231	محافظة الشايعي
3	0	0	0	3	1	4215	المليبي
1	0	0	0	1	1	2375	البعايث
2	0	0	0	2	1	1557	التحيتيه
1	0	0	0	1	1	3797	مراغان
1	0	0	0	1	1	1478	المعرش
1	0	0	0	1	1	2835	الرقب
1	0	0	0	1	1	1891	الثماميه
3	0	0	0	3	1	2111	البركة
1	0	0	0	1	1	2524	جبل العلم
1043	11	778	37	265	107	597144	الجملة

## عدد المدن والقرى التي يتوافر فيها خدمات زراعية واجتماعية وإدارية وعمامة

جدول (26)

المحافظة أو العمرک	الخدمات العمامة										الخدمات الإدارية										الخدمات الاجتماعية										الخدمات الزراعية		
	مكتبة عمامة	وكالة سفر	خدمة مصرفية	قائم بأعمال البريد	مكتب برق	مكتب بريد	شبكة إنترنت	هاتف نقال	هاتف	كهرباء عمامة	مياه عمامة	مكتب تربية بنين	مكتب تربية بنات	إدارة تعليم بنات	إدارة تعليم بنين	بلدية	شرطة	مركز إداري	مرور	جوازات	دفاع مدني	خدمة اجتماعية	ضمان اجتماعي	محكمة	كتابة عدل	مركز هيئة	مكتب عمل	أوقاف	أحوال مدنية	صندوق تنمية زراعي	فرع زراعي	مديرية زراعية	
محافظة حائل	1	2	5	2	3	9	24	25	21	88	12	2	2	1	1	5	7	15	3	1	4	3	1	3	1	6	1	3	1	1	1	1	
حائل	1	1	2	0	1	1	2	2	1	2	1	1	1	1	1	1	1	1	1	1	1	1	1	1	1	1	1	1	1	1	1		
جدة	0	1	1	0	1	1	3	2	3	4	2	0	0	0	1	1	1	1	1	0	1	0	1	0	1	0	1	0	0	0	0		
الخطه	0	0	1	0	0	1	2	1	1	9	1	0	0	0	1	1	1	1	0	0	1	0	0	0	1	0	0	0	0	1	0		
قناه	0	0	0	1	0	0	1	0	1	6	0	0	0	0	1	1	1	1	0	0	1	0	0	0	1	0	0	0	0	0	0		
ام القياض	0	0	0	0	0	0	1	1	1	1	1	0	0	0	0	0	1	0	0	0	0	0	0	0	0	0	0	0	0	0	0		
عقده	0	0	0	0	0	0	1	1	1	1	0	0	0	0	0	0	1	0	0	0	0	0	0	0	0	0	0	0	0	0	0		
فقار	0	0	0	0	0	1	3	5	5	6	2	0	0	0	0	0	1	0	0	0	0	0	0	0	1	0	0	0	0	0	0		
النيصيه	0	0	0	0	0	1	5	5	5	5	1	0	0	0	0	1	1	1	1	0	0	0	0	0	0	0	0	0	0	0	0		
قصر المشروبات	0	0	0	1	0	0	0	0	0	12	0	0	0	0	0	0	1	0	0	0	0	0	0	0	0	0	0	0	0	0	0		
الوادي	0	0	0	0	0	1	1	1	1	11	0	0	0	0	0	0	1	0	0	0	0	0	0	0	0	0	0	0	0	0	0		
الروضه	0	0	1	0	1	1	1	1	1	2	1	1	1	0	1	1	1	0	0	1	1	0	1	0	1	0	1	0	0	0	0		
العش	0	0	0	0	0	1	1	1	1	12	0	0	0	0	0	0	1	0	0	0	0	0	0	0	0	0	0	0	0	0	0		
القاعد	0	0	0	0	0	1	2	4	0	11	1	0	0	0	0	1	1	0	0	0	0	0	0	0	0	0	0	0	0	0	0		
الريفيقه	0	0	0	0	0	0	0	0	0	1	0	0	0	0	0	0	1	0	0	0	0	0	0	0	0	0	0	0	0	0	0		
التيم	0	0	0	0	0	0	1	1	0	5	2	0	0	0	0	0	1	0	0	0	0	0	0	0	0	0	0	0	0	0	0		
محافظة بقماء	1	1	3	1	2	5	4	12	16	47	22	1	1	1	1	3	4	15	1	1	2	1	1	2	1	3	1	1	1	1	0		
بقماء	1	1	1	0	1	1	1	1	3	8	4	1	1	1	1	1	1	1	1	1	1	1	1	1	1	1	1	1	1	1	0		
تربة	0	0	1	0	1	1	0	0	1	2	0	0	0	0	1	1	1	0	0	0	1	0	0	0	1	0	0	0	0	0	0		





تابع جدول (26)

## عدد المدن والقرى التي يتوافر فيها خدمات زراعية وإجتماعية وإدارية وعامة

المحافظة أو المركز	الخدمات العامة										الخدمات الإدارية										الخدمات الاجتماعية										الخدمات الزراعية		
	مكتبة عامة	وكالة سفر	خدمة مصرفية	قائم بأعمال البريد	مكتب برق	مكتب بريد	شبكة إنترنت	هاتف نقال	هاتف	كهرباء عامة	مياه عامة	مكتب تربية بنين	مكتب تربية بنات	إدارة تعليم بنات	إدارة تعليم بنين	بلدية	شرطة	مركز إداري	مرور	جوازات	دفاع مدني	خدمة إجتماعية	ضمان إجتماعي	محكمة	كتابة عدل	مركز هيئة	مكتب عمل	أوقاف	أحوال مدنية	صندوق تنمية زراعي	فرع زراعي	مديرية زراعية	
محافظة الحسكة	0	0	0	0	0	3	0	1	6	6	2	0	0	0	0	0	1	0	0	0	0	0	0	0	0	0	0	0	0	0	0	0	0
المستجد	0	0	0	0	0	1	0	3	4	1	0	0	0	0	0	0	1	0	0	0	0	0	0	0	0	0	0	0	0	0	0	0	
بمع الحويط	0	0	0	0	0	0	1	0	4	0	0	0	0	0	0	0	1	0	0	0	0	0	0	0	0	0	0	0	0	0	0	0	
محافظة الشنق	0	0	0	1	0	9	1	20	16	64	7	2	2	0	3	6	18	1	1	3	0	0	1	0	2	0	2	0	0	1	0		
الشنق	0	0	0	0	1	1	0	1	2	1	1	1	0	0	1	1	1	1	1	1	0	0	1	0	1	0	1	0	0	1	0		
الكوفه	0	0	0	0	1	1	0	1	5	1	0	0	0	0	1	1	1	0	0	1	0	0	0	0	0	0	0	0	0	0	0		
طابه	0	0	0	0	1	1	0	1	4	1	0	0	0	0	1	1	1	0	0	1	0	0	0	0	0	0	0	0	0	0	0		
السعوره	0	0	0	0	1	0	2	1	10	1	0	0	0	0	0	1	1	0	0	0	0	0	0	0	0	0	0	0	0	0	0		
العدوه	0	0	0	0	0	0	0	1	4	0	0	0	0	0	0	0	1	0	0	0	0	0	0	0	0	0	0	0	0	0	0		
فب	0	0	0	0	1	0	0	1	5	1	1	1	0	0	1	1	1	0	0	1	0	0	0	1	0	1	0	0	0	0	0		
المصبيح	0	0	0	1	0	0	1	2	3	0	0	0	0	0	0	1	0	0	0	0	0	0	0	0	0	0	0	0	0	0	0		
السابقية	0	0	0	0	0	0	0	1	3	0	0	0	0	0	0	1	0	0	0	0	0	0	0	0	0	0	0	0	0	0	0		
راك	0	0	0	0	1	0	3	3	8	0	0	0	0	0	0	0	1	0	0	0	0	0	0	0	0	0	0	0	0	0	0		
التمى	0	0	0	0	1	0	1	1	1	0	0	0	0	0	0	1	0	0	0	0	0	0	0	0	0	0	0	0	0	0	0		
الجفنه	0	0	0	0	1	0	3	1	4	1	0	0	0	0	0	1	0	0	0	0	0	0	0	0	0	0	0	0	0	0	0		
البيير	0	0	0	0	0	0	1	0	1	0	0	0	0	0	0	1	0	0	0	0	0	0	0	0	0	0	0	0	0	0	0		
السبعان	0	0	0	0	1	0	1	1	5	1	0	0	0	0	0	1	0	0	0	0	0	0	0	0	0	0	0	0	0	0	0		
عرجاه	0	0	0	0	0	0	1	1	0	1	0	0	0	0	0	1	0	0	0	0	0	0	0	0	0	0	0	0	0	0	0		
الصغراء	0	0	0	0	0	0	1	0	1	0	0	0	0	0	0	1	0	0	0	0	0	0	0	0	0	0	0	0	0	0	0		



تابع جدول (26)

## عدد المدن والقرى التي يتوافر فيها خدمات زراعية وإجتماعية وإدارية وعمامة

المحافظة أو المركز	الخدمات العامة										الخدمات الإدارية										الخدمات الإجتماعية							الخدمات الزراعية				
	مكتبة عامة	وكالة سفر	خدمة مصرفية	قائم بأعمال البريد	مكتب برق	مكتب بريد	شبكة إنترنت	هاتف نقال	هاتف	كهرباء عامة	مياه عامة	مكتب تربية بنين	مكتب تربية بنات	إدارة تعليم بنات	إدارة تعليم بنين	بلدية	شرطة	مركز إداري	مرور	جوازات	دفاع مدني	خدمة إجتماعية	ضمان إجتماعي	محكمة	كتابة عدل	مركز هيئة	مكتب عمل	أوقاف	أحوال مدنية	صندوق تنمية زراعي	فرع زراعي	مديرية زراعية
دليجان	0	0	0	1	0	0	0	0	1	6	0	0	0	0	1	0	1	0	0	0	0	0	0	0	0	0	0	0	0	0	0	0
الضنينا	0	0	0	0	0	0	0	1	2	0	0	0	0	0	0	0	1	0	0	0	0	0	0	0	0	0	0	0	0	0	0	0
سهمان	0	0	0	1	0	0	0	2	3	0	0	0	0	0	0	0	1	0	0	0	0	0	0	0	0	0	0	0	0	0	0	0
العويد	0	0	0	0	0	0	1	0	1	0	0	0	0	0	0	0	1	0	0	0	0	0	0	0	0	0	0	0	0	0	0	0
محافظة سمراء	0	0	1	1	1	4	1	10	35	1	1	1	0	0	1	3	10	1	0	1	1	0	2	0	2	0	1	0	0	1	0	
سمراء	0	0	1	0	1	1	1	1	15	0	1	1	0	0	1	1	1	1	0	1	0	1	0	1	0	1	0	0	0	1	0	
شبرية	0	0	0	0	0	0	0	0	3	0	0	0	0	0	0	0	1	0	0	0	0	0	0	0	0	0	0	0	0	0	0	
العظيم	0	0	0	1	0	0	0	1	4	0	0	0	0	0	0	1	1	0	0	0	1	0	1	0	1	0	0	0	0	0	0	
عقلة بن طوالة	0	0	0	0	0	1	0	4	4	0	0	0	0	0	0	1	1	0	0	0	0	0	0	0	0	0	0	0	0	0	0	
عقلة بن داني	0	0	0	0	0	0	0	2	2	0	0	0	0	0	0	0	1	0	0	0	0	0	0	0	0	0	0	0	0	0	0	
ضمره	0	0	0	0	0	0	0	1	3	1	0	0	0	0	0	0	1	0	0	0	0	0	0	0	0	0	0	0	0	0	0	
ضمل	0	0	0	0	0	0	0	0	1	0	0	0	0	0	0	0	1	0	0	0	0	0	0	0	0	0	0	0	0	0	0	
كتيفة	0	0	0	0	0	1	0	0	1	0	0	0	0	0	0	0	1	0	0	0	0	0	0	0	0	0	0	0	0	0	0	
الجارية	0	0	0	0	0	0	0	0	1	0	0	0	0	0	0	0	1	0	0	0	0	0	0	0	0	0	0	0	0	0	0	
القصور	0	0	0	0	0	1	0	1	1	0	0	0	0	0	0	0	1	0	0	0	0	0	0	0	0	0	0	0	0	0	0	
محافظة الحائط	0	0	1	2	1	12	11	22	175	6	1	1	0	0	3	4	19	1	0	3	1	1	2	1	2	0	1	0	1	2	0	
الحائط	0	0	1	0	1	1	0	1	13	1	1	1	0	0	1	1	1	1	0	1	0	1	1	1	1	0	1	0	1	0	0	
الحايقة السفلى	0	0	0	0	0	1	0	1	7	0	0	0	0	0	1	1	1	0	0	1	0	1	0	0	1	0	0	0	0	0	0	
انوان	0	0	0	0	0	1	1	1	21	1	0	0	0	0	1	1	1	0	0	0	0	0	0	0	0	0	0	0	0	0	0	



تابع جدول (26)

عدد المدن والقرى التي يتوافر فيها خدمات زراعية واجتماعية وإدارية وعامة

المحافظة أو المركز	الخدمات العامة										الخدمات الإدارية										الخدمات الاجتماعية								الخدمات الزراعية			
	مكتبة عامة	وكالة سفر	خدمة مصرفية	قائم بأعمال البريد	مكتب بركي	مكتب بريد	شبكة إنترنت	هاتف نقال	هاتف	كهرباء عامة	مياه عامة	مكتب تربية بثين	مكتب تربية بنات	إدارة تعليم بنات	إدارة تعليم بثين	بلدية	شرطة	مركز إداري	مرور	جوازات	دفاع مدني	خدمة اجتماعية	ضمان اجتماعي	محكمة	كتابة عدل	مركز هيئة	مكتب عمل	أوقاف	أحوال مدنية	صندوق تنمية زراعي	فرع زراعي	مديرية زراعية
التحيتيه	0	0	0	1	0	0	0	1	0	5	0	0	0	0	0	1	1	0	0	0	0	0	0	0	0	0	0	0	0	0	0	
مراغان	0	0	0	0	0	0	0	0	0	21	0	0	0	0	0	0	1	0	0	0	0	0	0	0	1	0	0	0	0	0		
المعرش	0	0	0	0	0	0	0	1	0	5	1	0	0	0	0	0	1	0	0	0	0	0	0	0	0	0	0	0	0	0		
قاع حجله	0	0	0	0	0	0	0	1	0	1	0	0	0	0	0	0	1	0	0	0	0	0	0	0	0	0	0	0	0	0		
المعاجنة	0	0	0	0	0	1	0	1	1	5	0	0	0	0	0	0	1	0	0	0	0	0	0	0	0	0	0	0	0	0		
العيشه	0	0	0	0	0	0	0	0	0	1	0	0	0	0	0	0	1	0	0	0	0	0	0	0	0	0	0	0	0	0		
الرقب	0	0	0	0	0	1	1	1	13	0	0	0	0	0	0	1	1	0	0	0	0	0	0	0	0	0	0	0	0	0		
الثاميه	0	0	0	0	0	1	0	1	2	0	0	0	0	0	0	0	1	0	0	0	0	0	0	0	0	0	0	0	0	0		
البركة	0	0	0	0	0	0	1	1	7	0	0	0	0	0	0	0	1	0	0	0	0	0	0	0	0	0	0	0	0	0		
جبال العظم	0	0	0	0	0	0	0	1	6	0	0	0	0	0	0	0	1	0	0	0	0	0	0	0	0	0	0	0	0	0		
الثكري	0	0	0	0	0	0	0	0	1	0	0	0	0	0	0	0	1	0	0	0	0	0	0	0	0	0	0	0	0	0		
الجملة	2	3	14	14	9	54	45	86	124	632	60	11	11	2	2	20	35	116	9	4	18	6	3	14	3	21	2	11	2	4	8	1





# الخدمات على مستوى المسميات السكانية










محافظة حائل





عدد المراكز الإدارية : 14

## محافظة حائل

### حائل

نوع الطريق			الاتجاه	البعد عن العاصمة	عدد السكان لعام 1431 هـ	
وعر	سهل	اسفلت			سعودي	غير سعودي
-	-	660 كم	شمال	660 كم	69981	240916

### الخدمات التعليمية

إناث				نوع التعليم	ذكور			
المعلمات	الطالبات	الفصول	المدارس		المعلمين	الطلاب	الفصول	المدارس
217	1928	121	23	رياض أطفال حكومي	-	-	-	-
84	1134	80	15	رياض أطفال اهلي	-	-	-	-
1628	13802	737	62	ابتدائي عام	1087	12185	613	55
167	1711	91	10	ابتدائي اهلي	330	3106	182	12
160	1208	66	7	ابتدائي تحفيظ	72	799	42	4
-	-	-	-	ابتدائي تحفيظ اهلي	25	211	14	1
1043	6832	303	35	متوسط عام	738	6716	287	37
-	-	-	-	متوسط عام ( ليلى )	0	238	17	5
78	470	29	8	متوسط اهلي	114	1039	64	11
68	538	21	3	متوسط تحفيظ	28	294	15	2
-	-	-	-	متوسط تحفيظ اهلي	0	43	3	1
653	4533	185	20	ثانوي عام	399	4239	167	25
-	-	-	-	ثانوي عام ( ليلى )	0	304	9	2
61	632	25	3	ثانوي اهلي	127	1204	52	4
-	-	-	-	ثانوي اهلي ( ليلى )	0	450	16	2
42	268	12	2	ثانوي تحفيظ	13	59	3	1
260	1883	0	11	ثانوي عام مقررات	294	2262	18	11
14	302	46	15	محو امية	0	69	9	3
-	-	-	-	المعاهد المهنية الصناعية	58	199	13	1
-	-	-	-	معهد علمي متوسط	8	86	9	1
-	-	-	-	معهد علمي ثانوي	2	78	10	1
0	5	2	1	التربية الخاصة - نور - ابتدائي	3	3	2	1
12	24	6	1	التربية الخاصة - أمل - ابتدائي	15	19	9	2
15	50	16	2	التربية الخاصة - فكرية - ابتدائي	43	76	19	3
-	-	-	-	التربية الخاصة - ضعاف سمع - ابتدائي	6	14	8	1
-	-	-	-	التربية الخاصة - توحد - ابتدائي	5	7	2	1
-	-	-	-	التربية الخاصة - تعدد عوق - ابتدائي	6	12	9	2
3	3	3	1	التربية الخاصة - نور - متوسط	1	6	2	1
10	12	3	1	التربية الخاصة - أمل - متوسط	8	16	4	2
7	27	3	1	التربية الخاصة - فكرية - متوسط	17	44	14	2
-	-	-	-	التربية الخاصة - ضعاف سمع - متوسط	7	8	3	1
-	-	-	-	التربية الخاصة - نور - ثانوي	7	5	3	2
17	11	3	1	التربية الخاصة - أمل - ثانوي	2	17	7	2
0	38	3	1	التربية الخاصة - فكرية - ثانوي	19	76	7	2
-	-	-	-	التربية الخاصة - ضعاف سمع - ثانوي	0	3	1	1

## التعليم العالي

أعضاء هيئة التدريس		عدد الطلاب		نوع التعليم الجامعي	اسم الجامعة / الكلية
إناث	ذكور	إناث	ذكور		
713	745	22173	16015	جامعة حكومية	جامعة حائل
0	128	0	3239	كلية حكومية	الكلية التقنية بحائل
46	0	299	0	كلية حكومية	الكلية التقنية للبنات بحائل

## الخدمات الصحية

الخدمات الصحية الأهلية					الخدمات الصحية الحكومية					
الأطباء	المستوصفات	الأطباء	الأسرة	المستشفيات	مراكز الإسعاف	الأطباء	مراكز الرعاية الصحية	الأطباء	الأسرة	المستشفيات
741	30	104	60	1	2	84	21	474	745	4

## الخدمات العامة

مكتملة الخدمات
----------------

## منيفة القاعد

نوع الطريق			الاتجاه	البعد عن الإمارة	عدد السكان لعام 1431 هـ		
وعر	سهل	اسفلت			سعودي	غير سعودي	
-	-	37 كم	شمال	37 كم	31	63	
اسفلت : 37 كم			نوع الطريق	37 كم	البعد	حائل	أقرب مدينة يوجد بها مستشفى

## الخدمات التعليمية

إناث				نوع التعليم	ذكور			
المعلمات	الطالبات	الفصول	المدارس		المعلمين	الطلاب	الفصول	المدارس
-	-	-	-	ابتدائي عام	16	186	9	1

## الخدمات الصحية

الخدمات الصحية الأهلية					الخدمات الصحية الحكومية					
الأطباء	المستوصفات	الأطباء	الأسرة	المستشفيات	مراكز الإسعاف	الأطباء	مراكز الرعاية الصحية	الأطباء	الأسرة	المستشفيات
-	-	-	-	-	-	3	1	-	-	-

## الخدمات العامة

خدمات مصرفية - كهرباء عامة - هاتف نقال - شبكة إنترنت -
--

## مركز جبة

### جبة

نوع الطريق			الاتجاه	البعد عن الإمارة	عدد السكان لعام 1431 هـ		
وعر	سهل	اسفلت			سعودي	غير سعودي	
-	-	103 كم	شمال غرب	103 كم	4318	1175	
اسفلت : 103 كم			نوع الطريق	103 كم	البعد	حائل	أقرب مدينة يوجد بها مستشفى

### الخدمات التعليمية

إناث				نوع التعليم	ذكور			
المعلمات	الطالبات	الفصول	المدارس		المعلمين	الطلاب	الفصول	المدارس
6	43	3	1	رياض أطفال حكومي	-	-	-	-
31	218	10	1	إبتدائي عام	30	250	15	2
18	115	6	1	إبتدائي تحفيظ	12	79	6	1
23	110	3	1	متوسط عام	8	118	5	1
13	67	3	1	متوسط تحفيظ	7	44	3	1
27	115	6	1	ثانوي عام	24	213	9	1
9	57	3	1	ثانوي تحفيظ	-	-	-	-
-	-	-	-	محو امية	1	9	1	1
-	-	-	-	التربية الخاصة - أمل - إبتدائي	1	2	1	1
-	-	-	-	التربية الخاصة - فكرية - إبتدائي	3	7	3	1

### الخدمات الصحية

الخدمات الصحية الأهلية					الخدمات الصحية الحكومية					
الأطباء	المستوصفات	الأطباء	الأسرة	المستشفيات	مراكز الإسعاف	الأطباء	مراكز الرعاية الصحية	الأطباء	الأسرة	المستشفيات
-	-	-	-	-	1	7	1	-	-	-

### الخدمات العامة

مركز إداري - دفاع مدني - محكمة - مركز هيئة - فرع أوقاف - شرطة - مرور - بلدية - خدمات مصرفية - مياه عامة - كهرباء عامة - مكتب بريد - برقي - هاتف - شبكة إنترنت - وكالة سفر
---

### الحفر

نوع الطريق			الاتجاه	البعد عن المركز	عدد السكان لعام 1431 هـ	
وعر	سهل	اسفلت			غير سعودي	سعودي
100 كم	-	-	شمال شرق	100 كم	1	27
وعر : 100 كم			نوع الطريق	البعد	جبه	أقرب مدينة أو قرية بها مركز رعاية
اسفلت : 100 كم			نوع الطريق	البعد	حائل	أقرب مدينة يوجد بها مستشفى

### الخدمات التعليمية

إناث				نوع التعليم	ذكور			
المعلمات	الطالبات	الفصول	المدارس		المعلمين	الطلاب	الفصول	المدارس
-	-	-	-	إبتدائي عام	7	10	8	1

### العليم

نوع الطريق			الاتجاه	البعد عن المركز	عدد السكان لعام 1431 هـ	
وعر	سهل	اسفلت			غير سعودي	سعودي
20 كم	-	80 كم	شمال	100 كم	2	8
اسفلت : 80 كم			نوع الطريق	البعد	جبه	أقرب مدينة أو قرية بها مركز رعاية
وعر : 20 كم			نوع الطريق	البعد	حائل	أقرب مدينة يوجد بها مستشفى

### الخدمات التعليمية

إناث				نوع التعليم	ذكور			
المعلمات	الطالبات	الفصول	المدارس		المعلمين	الطلاب	الفصول	المدارس
-	-	-	-	إبتدائي عام	9	22	6	1
-	-	-	-	متوسط عام	7	35	3	1

### الروض

نوع الطريق			الاتجاه	البعد عن المركز	عدد السكان لعام 1431 هـ	
وعر	سهل	اسفلت			سعودي	غير سعودي
-	-	25 كم	شرق	25 كم	25	296
اسفلت : 25 كم			نوع الطريق	البعد 25 كم	جبه	أقرب مدينة أو قرية بها مركز رعاية
اسفلت : 75 كم			نوع الطريق	البعد 75 كم	حائل	أقرب مدينة يوجد بها مستشفى

### الخدمات التعليمية

إناث				نوع التعليم	ذكور			
المعلمات	الطالبات	الفصول	المدارس		المعلمين	الطلاب	الفصول	المدارس
8	17	6	1	ابتدائي عام	5	25	8	1
-	-	-	-	محو امية	0	11	1	1

### الخدمات العامة

مياه عامة - كهرباء عامة
-------------------------

### المعيزيله

نوع الطريق			الاتجاه	البعد عن المركز	عدد السكان لعام 1431 هـ	
وعر	سهل	اسفلت			سعودي	غير سعودي
-	-	2 كم	جنوب	2 كم	23	889
اسفلت : 2 كم			نوع الطريق	البعد 2 كم	جبه	أقرب مدينة أو قرية بها تعليم
اسفلت : 2 كم			نوع الطريق	البعد 2 كم	جبه	أقرب مدينة أو قرية بها مركز رعاية
اسفلت : 105 كم			نوع الطريق	البعد 105 كم	حائل	أقرب مدينة يوجد بها مستشفى

### الخدمات العامة

كهرباء عامة - هاتف - هاتف نقال - شبكة إنترنت
--

### الصلعاء

نوع الطريق			الاتجاه	البعد عن المركز	عدد السكان لعام 1431 هـ	
وعر	سهل	اسفلت			سعودي	غير سعودي
-	-	6 كم	جنوب شرق	6 كم	3	205
اسفلت : 6 كم			نوع الطريق	البعد 6 كم	جبه	أقرب مدينة أو قرية بها تعليم
اسفلت : 6 كم			نوع الطريق	البعد 6 كم	جبه	أقرب مدينة أو قرية بها مركز رعاية
اسفلت : 110 كم			نوع الطريق	البعد 110 كم	حائل	أقرب مدينة يوجد بها مستشفى

### الخدمات العامة

كهرباء عامة - هاتف - هاتف نقال - شبكة إنترنت
--

## مركز الخطه

### الخطه

نوع الطريق			الاتجاه	البعد عن الإمارة	عدد السكان لعام 1431 هـ	
وعر	سهل	اسفلت			سعودي	غير سعودي
-	-	55 كم	شمال	55 كم	1258	522
اسفلت : 55 كم			نوع الطريق	البعد 55 كم	حائل	أقرب مدينة يوجد بها مستشفى

### الخدمات التعليمية

إناث				نوع التعليم	ذكور			
المعلمات	الطالبات	الفصول	المدارس		المعلمين	الطلاب	الفصول	المدارس
4	57	3	1	رياض أطفال حكومي	-	-	-	-
7	132	7	1	إبتدائي عام	15	161	9	1
5	57	6	1	إبتدائي تحفيظ	-	-	-	-
19	115	4	1	متوسط عام	15	139	6	1
26	117	5	1	ثانوي عام	15	159	6	1
-	-	-	-	محو امية	0	18	2	1
-	-	-	-	التربية الخاصة - أمل - إبتدائي	2	3	2	1

### الخدمات الصحية

الخدمات الصحية الأهلية					الخدمات الصحية الحكومية					
الأطباء	المستوصفات	الأطباء	الأسرة	المستشفيات	مراكز الإسعاف	الأطباء	مراكز الرعاية الصحية	الأطباء	الأسرة	المستشفيات
-	-	-	-	-	-	3	1	-	-	-

### الخدمات العامة

مركز إداري - دفاع مدني - فرع زراعي - مركز هيئة - شرطة - بلدية - خدمات مصرفية - مياه عامة - كهرباء عامة - مكتب بريد - هاتف - هاتف نقال - شبكة إنترنت
---

### المندسه الغربيه

نوع الطريق			الاتجاه	البعد عن المركز	عدد السكان لعام 1431 هـ	
وعر	سهل	اسفلت			غير سعودي	سعودي
-	-	15 كم	شرق	15 كم	104	110
اسفلت : 15 كم			نوع الطريق	البعد 15 كم	الخطه	أقرب مدينة أو قرية بها مركز رعاية
اسفلت : 70 كم			نوع الطريق	البعد 70 كم	حائل	أقرب مدينة يوجد بها مستشفى

### الخدمات التعليمية

إناث				نوع التعليم	ذكور			
المعلمات	الطالبات	الفصول	المدارس		المعلمين	الطلاب	الفصول	المدارس
4	15	6	1	إبتدائي عام	5	16	6	1
-	-	-	-	محو امية	0	6	1	1

### الخدمات العامة

كهرباء عامة
-------------

### ارطيان

نوع الطريق			الاتجاه	البعد عن المركز	عدد السكان لعام 1431 هـ	
وعر	سهل	اسفلت			غير سعودي	سعودي
63 كم	-	22 كم	شمال	85 كم	2	50
اسفلت : 22 كم وعر : 63 كم			نوع الطريق	البعد 85 كم	الخطه	أقرب مدينة أو قرية بها مركز رعاية
اسفلت : 77 كم وعر : 63 كم			نوع الطريق	البعد 140 كم	حائل	أقرب مدينة يوجد بها مستشفى

### الخدمات التعليمية

إناث				نوع التعليم	ذكور			
المعلمات	الطالبات	الفصول	المدارس		المعلمين	الطلاب	الفصول	المدارس
-	-	-	-	إبتدائي عام	7	11	7	1

### الجفر

نوع الطريق			الاتجاه	البعد عن المركز	عدد السكان لعام 1431 هـ		
وعر	سهل	اسفلت			سعودي	غير سعودي	
-	-	27 كم	شمال	27 كم	1	165	
اسفلت : 27 كم			نوع الطريق	27 كم	البعد	الخطه	أقرب مدينة أو قرية بها مركز رعاية
اسفلت : 82 كم			نوع الطريق	82 كم	البعد	حائل	أقرب مدينة يوجد بها مستشفى

### الخدمات التعليمية

إناث				نوع التعليم	ذكور			
المعلمات	الطالبات	الفصول	المدارس		المعلمين	الطلاب	الفصول	المدارس
-	-	-	-	إبتدائي عام	7	17	6	1

### الخدمات العامة

كهرباء عامة
-------------

### الطوال

نوع الطريق			الاتجاه	البعد عن المركز	عدد السكان لعام 1431 هـ		
وعر	سهل	اسفلت			سعودي	غير سعودي	
-	-	12 كم	غرب	12 كم	105	713	
اسفلت : 12 كم			نوع الطريق	12 كم	البعد	الخطه	أقرب مدينة أو قرية بها مركز رعاية
اسفلت : 67 كم			نوع الطريق	67 كم	البعد	حائل	أقرب مدينة يوجد بها مستشفى

### الخدمات التعليمية

إناث				نوع التعليم	ذكور			
المعلمات	الطالبات	الفصول	المدارس		المعلمين	الطلاب	الفصول	المدارس
6	49	6	1	إبتدائي عام	9	43	8	1
0	3	1	1	محو امية	-	-	-	-

### الخدمات العامة

كهرباء عامة
-------------

### مركز قناء

### قنا

نوع الطريق			الاتجاه	البعد عن الإمارة	عدد السكان لعام 1431 هـ		
وعر	سهل	اسفلت			سعودي	غير سعودي	
-	-	40 كم	شمال غرب	40 كم	264	1702	
اسفلت : 40 كم			نوع الطريق	40 كم	البعد	حائل	أقرب مدينة يوجد بها مستشفى

### الخدمات التعليمية

إناث				نوع التعليم	ذكور			
المعلمات	الطالبات	الفصول	المدارس		المعلمين	الطلاب	الفصول	المدارس
3	41	5	1	رياض أطفال حكومي	-	-	-	-
14	142	6	1	إبتدائي عام	11	90	6	1
26	105	5	1	متوسط عام	15	101	6	1
18	95	6	1	ثانوي عام	11	78	5	1
-	-	-	-	التربية الخاصة - فكرية - إبتدائي	3	8	4	1
-	-	-	-	التربية الخاصة - توحّد - إبتدائي	2	10	1	1



### الخدمات الصحية

الخدمات الصحية الأهلية					الخدمات الصحية الحكومية					
الأطباء	المستوصفات	الأطباء	الأسرة	المستشفيات	مراكز الإسعاف	الأطباء	مراكز الرعاية الصحية	الأطباء	الأسرة	المستشفيات
-	-	-	-	-	-	3	1	-	-	-

### الخدمات العامة

مركز إداري - خدمة إجتماعية - مركز هيئة - شرطة - بلدية - كهرباء عامة - قائم بأعمال بريد - هاتف - شبكة إنترنت
---

### المشيطة

نوع الطريق			الاتجاه		البعد عن المركز	عدد السكان لعام 1431 هـ	
وعر	سهل	اسفلت			كم	سعودي	غير سعودي
-	-	5 كم	شرق		5 كم	261	19
اسفلت: 5 كم			نوع الطريق	5 كم	قنا	أقرب مدينة أو قرية بها مركز رعاية	
اسفلت: 36 كم			نوع الطريق	36 كم	حائل	أقرب مدينة يوجد بها مستشفى	

### الخدمات التعليمية

إناث				نوع التعليم	ذكور			
المعلمات	الطالبات	الفصول	المدارس		المعلمين	الطلاب	الفصول	المدارس
-	-	-	-	ابتدائي عام	5	11	6	1

### الخدمات العامة

كهرباء عامة
-------------

## مركز ام القلبان

### ام القلبان

نوع الطريق			الاتجاه		البعد عن الإمارة	عدد السكان لعام 1431 هـ	
وعر	سهل	اسفلت			كم	سعودي	غير سعودي
-	-	50 كم	شمال غرب		50 كم	929	43
اسفلت: 50 كم			نوع الطريق	50 كم	حائل	أقرب مدينة يوجد بها مستشفى	

### الخدمات التعليمية

إناث				نوع التعليم	ذكور			
المعلمات	الطالبات	الفصول	المدارس		المعلمين	الطلاب	الفصول	المدارس
14	57	10	1	ابتدائي عام	9	43	6	1

### الخدمات الصحية

الخدمات الصحية الأهلية					الخدمات الصحية الحكومية					
الأطباء	المستوصفات	الأطباء	الأسرة	المستشفيات	مراكز الإسعاف	الأطباء	مراكز الرعاية الصحية	الأطباء	الأسرة	المستشفيات
-	-	-	-	-	-	1	1	-	-	-

### الخدمات العامة

مركز إداري - مياه عامة - كهرباء عامة - هاتف - هاتف نقال - شبكة إنترنت
---

## مركز عقده

### عقده

نوع الطريق			الاتجاه	البعد عن الإمارة	عدد السكان لعام 1431 هـ	
وعر	سهل	اسفلت			سعودي	غير سعودي
-	-	10 كم	غرب	10 كم	193	74
نوع الطريق : 10 كم			البعد	حائل	أقرب مدينة أو قرية بها مركز رعاية	
نوع الطريق : 10 كم			البعد	حائل	أقرب مدينة يوجد بها مستشفى	

### الخدمات التعليمية

إناث				نوع التعليم	ذكور			
المعلمات	الطالبات	الفصول	المدارس		المعلمين	الطلاب	الفصول	المدارس
-	-	-	-	إبتدائي عام	11	229	9	1

### الخدمات العامة

مركز إداري - كهرباء عامة - هاتف - هاتف نقال - شبكة إنترنت
---

## مركز قفار

### قفار

نوع الطريق			الاتجاه	البعد عن الإمارة	عدد السكان لعام 1431 هـ	
وعر	سهل	اسفلت			سعودي	غير سعودي
-	-	15 كم	جنوب	15 كم	458	164
نوع الطريق : 15 كم			البعد	حائل	أقرب مدينة يوجد بها مستشفى	

### الخدمات التعليمية

إناث				نوع التعليم	ذكور			
المعلمات	الطالبات	الفصول	المدارس		المعلمين	الطلاب	الفصول	المدارس
12	90	7	1	رياض أطفال اهلي	-	-	-	-
49	311	17	2	إبتدائي عام	37	405	22	2
17	72	6	1	إبتدائي تحفيظ	-	-	-	-
32	220	7	1	متوسط عام	19	225	7	1
45	299	10	1	ثانوي عام	20	202	6	1

### الخدمات الصحية

الخدمات الصحية الأهلية					الخدمات الصحية الحكومية					
الأطباء	المستوصفات	الأطباء	الأسرة	المستشفيات	مراكز الإسعاف	الأطباء	مراكز الرعاية الصحية	الأطباء	الأسرة	المستشفيات
-	-	-	-	-	-	2	1	-	-	-

### الخدمات العامة

مركز إداري - مركز هيئة - مياه عامة - كهرباء عامة - مكتب بريد - هاتف - هاتف نقال - شبكة إنترنت
---

### بدائع قفار

نوع الطريق			الاتجاه	البعد عن المركز	عدد السكان لعام 1431 هـ	
وعر	سهل	اسفلت			سعودي	غير سعودي
-	-	1 كم	جنوب	1 كم	3561	174
نوع الطريق : 1 كم			البعد	قفار	أقرب مدينة أو قرية بها تعليم	
نوع الطريق : 1 كم			البعد	قفار	أقرب مدينة أو قرية بها مركز رعاية	
نوع الطريق : 16 كم			البعد	حائل	أقرب مدينة يوجد بها مستشفى	

الخدمات العامة

كهرباء عامة - هاتف - هاتف نقال - شبكة إنترنت	
--	--

نقره قفار

نوع الطريق			الاتجاه	البعد عن المركز	عدد السكان لعام 1431 هـ	
وعر	سهل	اسفلت			سعودي	غير سعودي
-	-	3 كم	شمال	3 كم	367	78
نوع الطريق اسفلت : 9 كم			البعد 9 كم	حائل	أقرب مدينة يوجد بها مستشفى	

الخدمات التعليمية

إناث				نوع التعليم	ذكور			
المعلمات	الطالبات	الفصول	المدارس		المعلمين	الطلاب	الفصول	المدارس
58	471	20	2	ابتدائي عام	38	369	16	1
20	105	7	1	ابتدائي تحفيظ	-	-	-	-
36	274	12	1	متوسط عام	19	157	6	1
33	431	12	1	ثانوي عام	30	277	10	1
0	27	3	1	محو امية	-	-	-	-

الخدمات الصحية

الخدمات الصحية الأهلية				الخدمات الصحية الحكومية						
الأطباء	المستوصفات	الأطباء	الأسرة	المستشفيات	مراكز الإسعاف	الأطباء	مراكز الرعاية الصحية	الأطباء	الأسرة	المستشفيات
-	-	-	-	-	-	2	1	-	-	-

الخدمات العامة

مياه عامة - كهرباء عامة - هاتف - هاتف نقال	
--	--

مریفق

نوع الطريق			الاتجاه	البعد عن المركز	عدد السكان لعام 1431 هـ	
وعر	سهل	اسفلت			سعودي	غير سعودي
-	-	7 كم	جنوب	7 كم	1183	31
نوع الطريق اسفلت : 7 كم			البعد 7 كم	قفار	أقرب مدينة أو قرية بها مركز رعاية	
نوع الطريق اسفلت : 21 كم			البعد 21 كم	حائل	أقرب مدينة يوجد بها مستشفى	

الخدمات التعليمية

إناث				نوع التعليم	ذكور			
المعلمات	الطالبات	الفصول	المدارس		المعلمين	الطلاب	الفصول	المدارس
13	82	7	1	ابتدائي عام	9	98	6	1
20	52	3	1	متوسط عام	10	54	3	1

الخدمات العامة

كهرباء عامة - هاتف - هاتف نقال - شبكة إنترنت	
--	--

بدایع مریفق

نوع الطريق			الاتجاه	البعد عن المركز	عدد السكان لعام 1431 هـ	
وعر	سهل	اسفلت			سعودي	غير سعودي
-	-	7 كم	جنوب	7 كم	887	49
نوع الطريق اسفلت : 4 كم			البعد 4 كم	مریفق	أقرب مدينة أو قرية بها تعليم	
نوع الطريق اسفلت : 7 كم			البعد 7 كم	قفار	أقرب مدينة أو قرية بها مركز رعاية	
نوع الطريق اسفلت : 23 كم			البعد 23 كم	حائل	أقرب مدينة يوجد بها مستشفى	

## الخدمات العامة

كهرباء عامة - هاتف - هاتف نقال

## مركز النيصيه

### النيصيه

نوع الطريق			الاتجاه	البعد عن الإمارة	عدد السكان لعام 1431 هـ	
وعر	سهل	اسفلت			سعودي	غير سعودي
-	-	19 كم	شمال	19 كم	1310	831
اسفلت : 19 كم			نوع الطريق	البعد : 19 كم	أقرب مدينة يوجد بها مستشفى	

### الخدمات التعليمية

إناث				نوع التعليم	ذكور			
المعلمات	الطالبات	الفصول	المدارس		المعلمين	الطلاب	الفصول	المدارس
18	131	9	1	ابتدائي عام	10	89	8	1
21	61	3	1	متوسط عام	10	94	5	1
-	-	-	-	ثانوي عام	16	203	5	1

### الخدمات الصحية

الخدمات الصحية الأهلية					الخدمات الصحية الحكومية					
الأطباء	المستوصفات	الأطباء	الأسرة	المستشفيات	مراكز الإسعاف	الأطباء	مراكز الرعاية الصحية	الأطباء	الأسرة	المستشفيات
-	-	-	-	-	-	2	1	-	-	-

### الخدمات العامة

مركز إداري - مياه عامة - كهرباء عامة - مكتب بريد - هاتف - هاتف نقال - شبكة إنترنت

### الجثاميه

نوع الطريق			الاتجاه	البعد عن المركز	عدد السكان لعام 1431 هـ	
وعر	سهل	اسفلت			سعودي	غير سعودي
-	-	7 كم	شمال شرق	7 كم	329	510
اسفلت : 7 كم			نوع الطريق	البعد : 7 كم	أقرب مدينة أو قرية بها تعليم	
اسفلت : 7 كم			نوع الطريق	البعد : 7 كم	أقرب مدينة أو قرية بها مركز رعاية	
اسفلت : 25 كم			نوع الطريق	البعد : 25 كم	أقرب مدينة يوجد بها مستشفى	

### الخدمات العامة

كهرباء عامة - هاتف - هاتف نقال - شبكة إنترنت

### اللقيطه

نوع الطريق			الاتجاه	البعد عن المركز	عدد السكان لعام 1431 هـ	
وعر	سهل	اسفلت			سعودي	غير سعودي
-	-	4 كم	شمال	4 كم	22	240
اسفلت : 4 كم			نوع الطريق	البعد : 4 كم	أقرب مدينة أو قرية بها تعليم	
اسفلت : 4 كم			نوع الطريق	البعد : 4 كم	أقرب مدينة أو قرية بها مركز رعاية	
اسفلت : 24 كم			نوع الطريق	البعد : 24 كم	أقرب مدينة يوجد بها مستشفى	

### الخدمات العامة

كهرباء عامة - هاتف - هاتف نقال - شبكة إنترنت

### بدائع نقبين

نوع الطريق			الاتجاه	البعد عن المركز	عدد السكان لعام 1431 هـ	
وعر	سهل	اسفلت			سعودي	غير سعودي
-	-	8 كم	شمال غرب	8 كم	657	79
اسفلت : 8 كم			نوع الطريق	البعد 8 كم	أقرب مدينة أو قرية بها مركز رعاية	
اسفلت : 33 كم			نوع الطريق	البعد 33 كم	أقرب مدينة يوجد بها مستشفى	

### الخدمات التعليمية

إناث				نوع التعليم	ذكور			
المعلمات	الطالبات	الفصول	المدارس		المعلمين	الطلاب	الفصول	المدارس
-	-	-	-	إبتدائي عام	10	36	6	1

### الخدمات العامة

كهرباء عامة - هاتف - هاتف نقال - شبكة إنترنت
--

### السفن

نوع الطريق			الاتجاه	البعد عن المركز	عدد السكان لعام 1431 هـ	
وعر	سهل	اسفلت			سعودي	غير سعودي
-	-	28 كم	شمال غرب	28 كم	325	162
اسفلت : 28 كم			نوع الطريق	البعد 28 كم	أقرب مدينة أو قرية بها مركز رعاية	
اسفلت : 45 كم			نوع الطريق	البعد 45 كم	أقرب مدينة يوجد بها مستشفى	

### الخدمات التعليمية

إناث				نوع التعليم	ذكور			
المعلمات	الطالبات	الفصول	المدارس		المعلمين	الطلاب	الفصول	المدارس
-	-	-	-	إبتدائي عام	7	43	6	1

### الخدمات العامة

شرطة - مرور - كهرباء عامة - هاتف - هاتف نقال - شبكة إنترنت
--

## مركز قصر العشروات

### قصر العشروات

نوع الطريق			الاتجاه	البعد عن الإمارة	عدد السكان لعام 1431 هـ	
وعر	سهل	اسفلت			سعودي	غير سعودي
-	-	30 كم	جنوب غرب	30 كم	655	50
اسفلت : 30 كم			نوع الطريق	البعد 30 كم	أقرب مدينة يوجد بها مستشفى	

### الخدمات التعليمية

إناث				نوع التعليم	ذكور			
المعلمات	الطالبات	الفصول	المدارس		المعلمين	الطلاب	الفصول	المدارس
10	58	10	1	إبتدائي عام	8	36	6	1
18	24	3	1	متوسط عام	8	58	3	1
20	41	3	1	ثانوي عام	-	-	-	-

### الخدمات الصحية

الخدمات الصحية الأهلية					الخدمات الصحية الحكومية					
الأطباء	المستوصفات	الأطباء	الأسرة	المستشفيات	مراكز الإسعاف	الأطباء	مراكز الرعاية الصحية	الأطباء	الأسرة	المستشفيات
-	-	-	-	-	-	2	1	-	-	-

## الخدمات العامة

مركز إداري - كهرباء عامة - قائم بأعمال بريد -
---

### القرينين

نوع الطريق			الاتجاه	البعد عن المركز	عدد السكان لعام 1431 هـ	
وعر	سهل	اسفلت			سعودي	غير سعودي
-	-	9 كم	جنوب	9 كم	2	375
اسفلت: 9 كم			نوع الطريق	9 كم	قصر العشروات	أقرب مدينة أو قرية بها مركز رعاية
اسفلت: 40 كم			نوع الطريق	40 كم	حائل	أقرب مدينة يوجد بها مستشفى

### الخدمات التعليمية

إناث				نوع التعليم	ذكور			
المعلمات	الطالبات	الفصول	المدارس		المعلمين	الطلاب	الفصول	المدارس
-	-	-	-	إبتدائي عام	4	12	7	1

### الخدمات العامة

كهرباء عامة
-------------

### بدائع الجراء

نوع الطريق			الاتجاه	البعد عن المركز	عدد السكان لعام 1431 هـ	
وعر	سهل	اسفلت			سعودي	غير سعودي
-	-	13 كم	جنوب	13 كم	1	233
اسفلت: 13 كم			نوع الطريق	13 كم	قصر العشروات	أقرب مدينة أو قرية بها مركز رعاية
اسفلت: 43 كم			نوع الطريق	43 كم	حائل	أقرب مدينة يوجد بها مستشفى

### الخدمات التعليمية

إناث				نوع التعليم	ذكور			
المعلمات	الطالبات	الفصول	المدارس		المعلمين	الطلاب	الفصول	المدارس
-	-	-	-	إبتدائي عام	8	18	9	1

### الخدمات العامة

كهرباء عامة
-------------

## مركز الودي

### الودي

نوع الطريق			الاتجاه	البعد عن الإمارة	عدد السكان لعام 1431 هـ	
وعر	سهل	اسفلت			سعودي	غير سعودي
-	-	30 كم	جنوب	30 كم	1194	1743
اسفلت: 30 كم			نوع الطريق	30 كم	حائل	أقرب مدينة يوجد بها مستشفى

### الخدمات التعليمية

إناث				نوع التعليم	ذكور			
المعلمات	الطالبات	الفصول	المدارس		المعلمين	الطلاب	الفصول	المدارس
22	77	6	1	إبتدائي عام	9	53	6	1

## الخدمات الصحية

الخدمات الصحية الأهلية					الخدمات الصحية الحكومية					
الأطباء	المستوصفات	الأطباء	الأسرة	المستشفيات	مراكز الإسعاف	الأطباء	مراكز الرعاية الصحية	الأطباء	الأسرة	المستشفيات
-	-	-	-	-	-	2	1	-	-	-

## الخدمات العامة

مركز إداري - كهرباء عامة - مكتب بريد - هاتف - هاتف نقال - شبكة إنترنت
---

## مركز الروضة

### الروضة

نوع الطريق			الاتجاه	البعد عن الإمارة	عدد السكان لعام 1431 هـ	
وعر	سهل	اسفلت			غير سعودي	سعودي
-	-	80 كم	جنوب	80 كم	728	3135
اسفلت : 80 كم			نوع الطريق	البعد 80 كم	حائل	أقرب مدينة يوجد بها مستشفى

## الخدمات التعليمية

إناث				نوع التعليم	ذكور			
المعلمات	الطالبات	الفصول	المدارس		المعلمين	الطلاب	الفصول	المدارس
4	10	2	1	رياض أطفال حكومي	-	-	-	-
10	130	6	1	إبتدائي عام	11	111	6	1
10	76	6	1	إبتدائي تحفيظ	12	102	7	1
11	94	3	1	متوسط عام	11	99	4	1
6	36	3	1	متوسط تحفيظ	14	47	3	1
13	134	6	1	ثانوي عام	15	163	6	1
3	16	3	1	محو امية	-	-	-	-
-	-	-	-	التربية الخاصة - فكرية - ثانوي	3	3	2	1

## الخدمات الصحية

الخدمات الصحية الأهلية					الخدمات الصحية الحكومية					
الأطباء	المستوصفات	الأطباء	الأسرة	المستشفيات	مراكز الإسعاف	الأطباء	مراكز الرعاية الصحية	الأطباء	الأسرة	المستشفيات
-	-	-	-	-	-	5	1	-	-	-

## الخدمات العامة

مركز إداري - دفاع مدني - خدمة إجتماعية - محكمة - مركز هيئة - فرع أوقاف - شرطة - بلدية - خدمات مصرفية - مياه عامة - كهرباء عامة - مكتب بريد - برق - هاتف - هاتف نقال - شبكة إنترنت - مكتب تربية بنات - مكتب تربية بنين
---

## مركز العرش

### العرش

نوع الطريق			الاتجاه	البعد عن الإمارة	عدد السكان لعام 1431 هـ	
وعر	سهل	اسفلت			غير سعودي	سعودي
-	-	45 كم	جنوب	45 كم	118	248
اسفلت : 14 كم			نوع الطريق	البعد 14 كم	الحامريه	أقرب مدينة أو قرية بها مركز رعاية
اسفلت : 45 كم			نوع الطريق	البعد 45 كم	حائل	أقرب مدينة يوجد بها مستشفى

## الخدمات التعليمية

إناث				نوع التعليم	ذكور			
المعلمات	الطالبات	الفصول	المدارس		المعلمين	الطلاب	الفصول	المدارس
13	25	7	1	إبتدائي عام	8	32	6	1
17	19	3	1	متوسط عام	8	18	3	1

### الخدمات العامة

مركز إداري - كهرباء عامة - مكتب بريد - هاتف - هاتف نقال - شبكة إنترنت			
---	--	--	--

### الحامرية

نوع الطريق			الاتجاه	البعد عن المركز	عدد السكان لعام 1431 هـ	
وعر	سهل	اسفلت			سعودي	غير سعودي
-	-	14 كم	جنوب	14 كم	67	555
اسفلت : 59 كم			نوع الطريق	البعد 59 كم	حائل	أقرب مدينة يوجد بها مستشفى

### الخدمات التعليمية

إناث				نوع التعليم	ذكور			
المعلمات	الطالبات	الفصول	المدارس		المعلمين	الطلاب	الفصول	المدارس
6	38	8	1	إبتدائي عام	8	28	6	1

### الخدمات الصحية

الخدمات الصحية الأهلية				الخدمات الصحية الحكومية						
الأطباء	المستوصفات	الأطباء	الأسرة	المستشفيات	مراكز الإسعاف	الأطباء	مراكز الرعاية الصحية	الأطباء	الأسرة	المستشفيات
-	-	-	-	-	-	1	1	-	-	-

### الخدمات العامة

كهرباء عامة			
-------------	--	--	--

### سراء

نوع الطريق			الاتجاه	البعد عن المركز	عدد السكان لعام 1431 هـ	
وعر	سهل	اسفلت			سعودي	غير سعودي
-	-	28 كم	غرب	28 كم	7	82
اسفلت : 20 كم			نوع الطريق	البعد 20 كم	الحامرية	أقرب مدينة أو قرية بها مركز رعاية
اسفلت : 60 كم			نوع الطريق	البعد 60 كم	حائل	أقرب مدينة يوجد بها مستشفى

### الخدمات التعليمية

إناث				نوع التعليم	ذكور			
المعلمات	الطالبات	الفصول	المدارس		المعلمين	الطلاب	الفصول	المدارس
6	26	6	1	إبتدائي عام	7	34	6	1
-	-	-	-	متوسط عام	9	23	3	1

### الخدمات العامة

كهرباء عامة			
-------------	--	--	--

## مركز القاعد

### القاعد

نوع الطريق			الاتجاه	البعد عن الإمارة	عدد السكان لعام 1431 هـ	
وعر	سهل	اسفلت			سعودي	غير سعودي
-	-	35 كم	شمال	35 كم	1177	4346
اسفلت : 35 كم			نوع الطريق	البعد 35 كم	حائل	أقرب مدينة يوجد بها مستشفى



### الخدمات التعليمية

إناث				نوع التعليم	ذكور			
المعلمات	الطالبات	الفصول	المدارس		المعلمين	الطلاب	الفصول	المدارس
7	51	2	1	رياض أطفال حكومي	-	-	-	-
32	347	20	2	إبتدائي عام	9	128	6	1
-	-	-	-	إبتدائي تحفيظ	12	75	6	1
23	226	9	1	متوسط عام	13	230	6	1
25	223	8	1	ثانوي عام	15	233	7	1
0	17	3	1	محو امية	-	-	-	-

### الخدمات الصحية

الخدمات الصحية الأهلية					الخدمات الصحية الحكومية					
الأطباء	المستوصفات	الأطباء	الأسرة	المستشفيات	مراكز الإسعاف	الأطباء	مراكز الرعاية الصحية	الأطباء	الأسرة	المستشفيات
-	-	-	-	-	-	4	1	-	-	-

### الخدمات العامة

مركز إداري - شرطة - مياه عامة - كهرباء عامة - مكتب بريد - هاتف نقال - شبكة إنترنت
---

### المزيريرات

نوع الطريق			الاتجاه	البعد عن المركز	عدد السكان لعام 1431 هـ	
وعر	سهل	اسفلت			غير سعودي	سعودي
-	-	9 كم	جنوب غرب	9 كم	10	321
اسفلت : 9 كم			نوع الطريق	البعد 9 كم	القاعد	أقرب مدينة أو قرية بها مركز رعاية
اسفلت : 30 كم			نوع الطريق	البعد 30 كم	حائل	أقرب مدينة يوجد بها مستشفى

### الخدمات التعليمية

إناث				نوع التعليم	ذكور			
المعلمات	الطالبات	الفصول	المدارس		المعلمين	الطلاب	الفصول	المدارس
9	27	6	1	إبتدائي عام	4	19	6	1

### الخدمات العامة

كهرباء عامة - هاتف نقال
-------------------------

### التربية

نوع الطريق			الاتجاه	البعد عن المركز	عدد السكان لعام 1431 هـ	
وعر	سهل	اسفلت			غير سعودي	سعودي
-	-	15 كم	شمال غرب	15 كم	109	374
اسفلت : 15 كم			نوع الطريق	البعد 15 كم	القاعد	أقرب مدينة أو قرية بها مركز رعاية
اسفلت : 50 كم			نوع الطريق	البعد 50 كم	حائل	أقرب مدينة يوجد بها مستشفى

### الخدمات التعليمية

إناث				نوع التعليم	ذكور			
المعلمات	الطالبات	الفصول	المدارس		المعلمين	الطلاب	الفصول	المدارس
12	58	6	1	إبتدائي عام	9	52	6	1

### الخدمات العامة

كهرباء عامة
-------------

## مركز الرديفة

### الرديفة

نوع الطريق			الاتجاه	البعد عن الإمارة	عدد السكان لعام 1431 هـ		
وعر	سهل	اسفلت			سعودي	غير سعودي	
53 كم	-	97 كم	شمال شرق	150 كم	-	-	
اسفلت: 17 كم وعر: 53 كم			نوع الطريق	70 كم	البعد	جبه	أقرب مدينة أو قرية بها مركز رعاية
اسفلت: 97 كم وعر: 53 كم			نوع الطريق	150 كم	البعد	حائل	أقرب مدينة يوجد بها مستشفى

### الخدمات التعليمية

إناث				نوع التعليم	ذكور			
المعلمات	الطالبات	الفصول	المدارس		المعلمين	الطلاب	الفصول	المدارس
19	22	6	1	إبتدائي عام	2	12	7	1
-	-	-	-	متوسط عام	5	11	3	1
-	-	-	-	ثانوي عام	11	18	4	1

### الخدمات العامة

مركز إداري - كهرباء عامة -
----------------------------

## مركز التيم

### التيم

نوع الطريق			الاتجاه	البعد عن الإمارة	عدد السكان لعام 1431 هـ		
وعر	سهل	اسفلت			سعودي	غير سعودي	
-	-	77 كم	شرق	77 كم	2	2601	
اسفلت: 27 كم			نوع الطريق	27 كم	البعد	الخطه	أقرب مدينة أو قرية بها مركز رعاية
اسفلت: 77 كم			نوع الطريق	77 كم	البعد	حائل	أقرب مدينة يوجد بها مستشفى

### الخدمات التعليمية

إناث				نوع التعليم	ذكور			
المعلمات	الطالبات	الفصول	المدارس		المعلمين	الطلاب	الفصول	المدارس
-	-	-	-	إبتدائي عام	5	26	6	1

### الخدمات العامة

مركز إداري - كهرباء عامة - هاتف نقال - شبكة إنترنت -
--

### رجامه

نوع الطريق			الاتجاه	البعد عن المركز	عدد السكان لعام 1431 هـ		
وعر	سهل	اسفلت			سعودي	غير سعودي	
-	-	15 كم	جنوب شرق	15 كم	86	240	
اسفلت: 29 كم			نوع الطريق	29 كم	البعد	ضبيعه	أقرب مدينة أو قرية بها مركز رعاية
اسفلت: 62 كم			نوع الطريق	62 كم	البعد	حائل	أقرب مدينة يوجد بها مستشفى

### الخدمات التعليمية

إناث				نوع التعليم	ذكور			
المعلمات	الطالبات	الفصول	المدارس		المعلمين	الطلاب	الفصول	المدارس
-	-	-	-	إبتدائي عام	4	23	7	1

الخدمات العامة

مياه عامة - كهرباء عامة

المندسه الشرقيه

نوع الطريق			الاتجاه			البعد عن المركز	عدد السكان لعام 1431 هـ	
وعر	سهل	اسفلت					سعودي	غير سعودي
-	-	8 كم	جنوب			8 كم	218	173
اسفلت : 35 كم			نوع الطريق	البعد	35 كم	ضبيعه	أقرب مدينة أو قرية بها تعليم	
اسفلت : 35 كم			نوع الطريق	البعد	35 كم	ضبيعه	أقرب مدينة أو قرية بها مركز رعاية	
اسفلت : 72 كم			نوع الطريق	البعد	72 كم	حائل	أقرب مدينة يوجد بها مستشفى	

الخدمات العامة

مياه عامة - كهرباء عامة

الخريزة

نوع الطريق			الاتجاه			البعد عن المركز	عدد السكان لعام 1431 هـ	
وعر	سهل	اسفلت					سعودي	غير سعودي
-	-	18 كم	شمال			18 كم	32	0
اسفلت : 70 كم			نوع الطريق	البعد	70 كم	الخطه	أقرب مدينة أو قرية بها مركز رعاية	
اسفلت : 122 كم			نوع الطريق	البعد	122 كم	حائل	أقرب مدينة يوجد بها مستشفى	

الخدمات التعليمية

إناث				نوع التعليم	ذكور			
المعلمات	الطالبات	الفصول	المدارس		المعلمين	الطلاب	الفصول	المدارس
-	-	-	-	ابتدائي عام	4	13	7	1
-	-	-	-	محو امية	0	19	3	1





محافظة بقاء





عدد المراكز الإدارية : 15

## محافظه بقاء

### بقاء

نوع الطريق	الاتجاه	البعد عن الإمارة	عدد السكان لعام 1431 هـ				
			سعودي	غير سعودي			
وعر	اسفلت	سهل	95 كم	شمال شرق	95 كم	10735	2647
-	-	-	-	-	-	-	-

نوع التعليم	إناث			ذكور				
	المعلمات	الطلبات	الفصول	المدارس	المعلمين	الطلاب	الفصول	المدارس
رياض أطفال حكومي	21	233	10	3	-	-	-	-
ابتدائي عام	71	618	37	4	62	530	29	4
ابتدائي تحفيظ	15	125	7	1	18	185	9	1
متوسط عام	20	272	12	3	35	282	12	2
متوسط عام (ليلي)	-	-	-	-	0	15	1	1
متوسط تحفيظ	11	60	3	1	12	63	3	1
ثانوي عام	49	416	17	3	31	143	7	2
ثانوي عام (ليلي)	-	-	-	-	0	181	5	1
ثانوي تحفيظ	11	27	3	1	-	-	-	-
ثانوي عام مقررات	-	-	-	-	9	152	0	1
محو امية	0	12	3	1	-	-	-	-
المعاهد المهنية الصناعية	-	-	-	-	15	85	6	1
التربية الخاصة - فكرية - ابتدائي	-	-	-	-	8	7	5	1
التربية الخاصة - فكرية - متوسط	-	-	-	-	0	1	1	1
التربية الخاصة - فكرية - ثانوي	-	-	-	-	3	4	2	1

### التعليم العالي

أعضاء هيئة التدريس	عدد الطلاب		نوع التعليم الجامعي	اسم الجامعة / الكلية	
	إناث	ذكور			
0	0	256	0	فرع جامعة حكومية	الكلية الجامعية ببقاء

### الخدمات الصحية

الخدمات الصحية الأهلية					الخدمات الصحية الحكومية					
الأطباء	المستوصفات	الأطباء	الأسرة	المستشفيات	مراكز الإسعاف	الأطباء	مراكز الرعاية الصحية	الأطباء	الأسرة	المستشفيات
22	3	-	-	-	1	4	2	38	50	1

### الخدمات العامة

مركز إداري - جوازات - دفاع مدني - صندوق تنمية زراعي - فرع زراعي - خدمة إجتماعية - ضمان إجتماعي - محكمة - كتابة عدل - مركز هيئة - مكتب عمل - فرع أوقاف - أحوال مدنية - شرطة - مرور - بلدية - خدمات مصرفية - مياه عامة - كهرباء عامة - مكتب بريد - برق - هاتف - هاتف نقال - شبكة إنترنت - إدارة تعليم بنين - إدارة تعليم بنات - مكتب تربية بنات - مكتب تربية بنين - مكتبة عامة - وكالة سفر - فرع وزارة المياه -

### الجبريه

نوع الطريق	الاتجاه	البعد عن المحافظة	عدد السكان لعام 1431 هـ				
			سعودي	غير سعودي			
وعر	اسفلت	سهل	20 كم	شمال غرب	20 كم	1020	63
-	-	-	-	-	-	-	-
اسفلت : 20 كم	نوع الطريق	البعد : 20 كم	بقعاء	أقرب مدينة أو قرية بها مركز رعاية	بقعاء	1020	63
اسفلت : 20 كم	نوع الطريق	البعد : 20 كم	بقعاء	أقرب مدينة يوجد بها مستشفى	بقعاء	1020	63

## الخدمات التعليمية

إناث				نوع التعليم	ذكور			
المعلمات	الطالبات	الفصول	المدارس		المعلمين	الطلاب	الفصول	المدارس
17	69	6	1	إبتدائي عام	10	74	6	1
9	22	3	1	متوسط عام	-	-	-	-

## الخدمات العامة

مياه عامة - كهرباء عامة - هاتف
--------------------------------

## العرفجية - بن بظر -

نوع الطريق			الاتجاه	البعد عن المحافظة	عدد السكان لعام 1431 هـ	
وعر	سهل	اسفلت			سعودي	غير سعودي
-	-	20 كم	شمال	20 كم	9	232
اسفلت : 20 كم			نوع الطريق	البعد 20 كم	بقعاء	أقرب مدينة أو قرية بها مركز رعاية
اسفلت : 20 كم			نوع الطريق	البعد 20 كم	بقعاء	أقرب مدينة يوجد بها مستشفى

## الخدمات التعليمية

إناث				نوع التعليم	ذكور			
المعلمات	الطالبات	الفصول	المدارس		المعلمين	الطلاب	الفصول	المدارس
6	21	5	1	إبتدائي عام	7	33	6	1

## الخدمات العامة

مياه عامة - كهرباء عامة
-------------------------

## النظيم

نوع الطريق			الاتجاه	البعد عن المحافظة	عدد السكان لعام 1431 هـ	
وعر	سهل	اسفلت			سعودي	غير سعودي
-	-	20 كم	غرب	20 كم	16	30
اسفلت : 8 كم			نوع الطريق	البعد 8 كم	الجبرية	أقرب مدينة أو قرية بها تعليم
اسفلت : 20 كم			نوع الطريق	البعد 20 كم	بقعاء	أقرب مدينة أو قرية بها مركز رعاية
اسفلت : 20 كم			نوع الطريق	البعد 20 كم	بقعاء	أقرب مدينة يوجد بها مستشفى

## الخدمات العامة

مياه عامة - كهرباء عامة - هاتف
--------------------------------

## مركز تربة

## تربة

نوع الطريق			الاتجاه	البعد عن المحافظة	عدد السكان لعام 1431 هـ	
وعر	سهل	اسفلت			سعودي	غير سعودي
-	-	95 كم	شمال شرق	95 كم	518	4616
اسفلت : 95 كم			نوع الطريق	البعد 95 كم	بقعاء	أقرب مدينة يوجد بها مستشفى



### الخدمات التعليمية

إناث				نوع التعليم	ذكور			
المعلمات	الطالبات	الفصول	المدارس		المعلمين	الطلاب	الفصول	المدارس
23	296	18	1	إبتدائي عام	19	255	12	1
4	26	4	1	إبتدائي تحفيظ	8	63	6	1
7	163	6	1	متوسط عام	9	148	5	1
-	-	-	-	متوسط تحفيظ	7	36	3	1
16	144	6	1	ثانوي عام	15	194	6	1
8	64	3	1	محو امية	2	28	3	1
-	-	-	-	التربية الخاصة - فكرية - إبتدائي	2	1	4	1

### الخدمات الصحية

الخدمات الصحية الأهلية					الخدمات الصحية الحكومية					
الأطباء	المستوصفات	الأطباء	الأسرة	المستشفيات	مراكز الإسعاف	الأطباء	مراكز الرعاية الصحية	الأطباء	الأسرة	المستشفيات
8	1	-	-	-	1	7	1	-	-	-

### الخدمات العامة

مركز إداري - دفاع مدني - مركز هيئة - شرطة - بلدية - خدمات مصرفية - كهرباء عامة - مكتب بريد - برق - هاتف
---

### الدحليات ماشاش الدحليات شرق تربه

نوع الطريق			الاتجاه	البعد عن المركز	عدد السكان لعام 1431 هـ	
وعر	سهل	اسفلت			غير سعودي	سعودي
-	5 كم	40 كم	شرق	45 كم	11	0
اسفلت : 40 كم سهل : 5 كم			نوع الطريق	45 كم	تربة	أقرب مدينة أو قرية بها مركز رعاية
اسفلت : 135 كم سهل : 5 كم			نوع الطريق	140 كم	بقعاء	أقرب مدينة يوجد بها مستشفى

### الخدمات التعليمية

إناث				نوع التعليم	ذكور			
المعلمات	الطالبات	الفصول	المدارس		المعلمين	الطلاب	الفصول	المدارس
-	-	-	-	إبتدائي عام	4	12	6	1

### الخدمات العامة

كهرباء عامة
-------------

## مركز الزبيره

### الزبيره

نوع الطريق			الاتجاه	البعد عن المحافظة	عدد السكان لعام 1431 هـ	
وعر	سهل	اسفلت			غير سعودي	سعودي
-	-	180 كم	شمال شرق	180 كم	73	766
اسفلت : 180 كم			نوع الطريق	180 كم	بقعاء	أقرب مدينة يوجد بها مستشفى

### الخدمات التعليمية

إناث				نوع التعليم	ذكور			
المعلمات	الطالبات	الفصول	المدارس		المعلمين	الطلاب	الفصول	المدارس
9	57	6	1	إبتدائي عام	7	59	6	1
7	25	3	1	متوسط عام	7	56	3	1
20	46	5	1	ثانوي عام	2	26	1	1
-	-	-	-	ثانوي عام ( ليلى )	0	44	3	1
-	-	-	-	محو امية	0	20	3	1

## الخدمات الصحية

الخدمات الصحية الأهلية				الخدمات الصحية الحكومية						
الأطباء	المستوصفات	الأطباء	الأسرة	المستشفيات	مراكز الإسعاف	الأطباء	مراكز الرعاية الصحية	الأطباء	الأسرة	المستشفيات
-	-	-	-	-	-	1	1	-	-	-

## الخدمات العامة

مركز إداري - شرطة - كهرباء عامة - هاتف نقال - شبكة إنترنت

## مركز الخوير

### الخوير

نوع الطريق			الاتجاه	البعد عن المحافظة	عدد السكان لعام 1431 هـ	
وعر	سهل	اسفلت			سعودي	غير سعودي
-	-	95 كم	جنوب شرق	95 كم	784	168
اسفلت : 27 كم			نوع الطريق	البعد 27 كم	أقرب مدينة أو قرية بها مركز رعاية	
اسفلت : 95 كم			نوع الطريق	البعد 95 كم	أقرب مدينة يوجد بها مستشفى بقعاء	

## الخدمات التعليمية

إناث				نوع التعليم	ذكور			
المعلمات	الطالبات	الفصول	المدارس		المعلمين	الطلاب	الفصول	المدارس
9	73	6	1	إبتدائي عام	5	68	6	1
-	-	-	-	متوسط عام	9	29	3	1

## الخدمات العامة

مركز إداري - مياه عامة - كهرباء عامة

### المهينيه

نوع الطريق			الاتجاه	البعد عن المركز	عدد السكان لعام 1431 هـ	
وعر	سهل	اسفلت			سعودي	غير سعودي
-	-	18 كم	شمال غرب	18 كم	406	43
اسفلت : 30 كم			نوع الطريق	البعد 30 كم	أقرب مدينة أو قرية بها مركز رعاية	
اسفلت : 123 كم			نوع الطريق	البعد 123 كم	أقرب مدينة يوجد بها مستشفى بقعاء	

## الخدمات التعليمية

إناث				نوع التعليم	ذكور			
المعلمات	الطالبات	الفصول	المدارس		المعلمين	الطلاب	الفصول	المدارس
3	25	6	1	إبتدائي عام	8	29	6	1

## الخدمات العامة

كهرباء عامة

## مركز الاجفر

### الاجفر

نوع الطريق			الاتجاه	البعد عن المحافظة	عدد السكان لعام 1431 هـ	
وعر	سهل	اسفلت			سعودي	غير سعودي
-	-	80 كم	شرق	80 كم	2679	338
اسفلت : 80 كم			نوع الطريق	البعد 80 كم	أقرب مدينة يوجد بها مستشفى بقعاء	

### الخدمات التعليمية

إناث				نوع التعليم	ذكور			
المعلمات	الطالبات	الفصول	المدارس		المعلمين	الطلاب	الفصول	المدارس
9	72	4	1	رياض أطفال حكومي	-	-	-	-
18	207	12	1	ابتدائي عام	14	160	6	1
12	10	6	1	ابتدائي تحفيظ	7	79	6	1
10	169	6	1	متوسط عام	16	139	6	1
-	-	-	-	متوسط تحفيظ	4	19	2	1
24	141	5	1	ثانوي عام	15	205	8	1
0	13	3	1	محو امية	-	-	-	-
-	-	-	-	التربية الخاصة - فكرية - ابتدائي	3	5	3	1
-	-	-	-	التربية الخاصة - فكرية - متوسط	1	2	1	1

### الخدمات الصحية

الخدمات الصحية الأهلية					الخدمات الصحية الحكومية					
الأطباء	المستوصفات	الأطباء	الأسرة	المستشفيات	مراكز الإسعاف	الأطباء	مراكز الرعاية الصحية	الأطباء	الأسرة	المستشفيات
-	-	-	-	-	-	5	1	-	-	-

### الخدمات العامة

مركز إداري - محكمة - مركز هيئة - شرطة - بلدية - خدمات مصرفية - مياه عامة - كهرباء عامة - مكتب بريد - هاتف - شبكة إنترنت
---

### رديفه الاجفر

نوع الطريق			الاتجاه	البعد عن المركز	عدد السكان لعام 1431 هـ	
وعر	سهل	اسفلت			سعودي	غير سعودي
-	-	13 كم	شمال	13 كم	9	166
اسفلت : 13 كم			نوع الطريق	البعد 13 كم	الاجفر	أقرب مدينة أو قرية بها مركز رعاية
اسفلت : 70 كم			نوع الطريق	البعد 70 كم	بقعاء	أقرب مدينة يوجد بها مستشفى

### الخدمات التعليمية

إناث				نوع التعليم	ذكور			
المعلمات	الطالبات	الفصول	المدارس		المعلمين	الطلاب	الفصول	المدارس
-	-	-	-	ابتدائي عام	3	9	7	1

### الخدمات العامة

كهرباء عامة
-------------

### بدائع الاجفر

نوع الطريق			الاتجاه	البعد عن المركز	عدد السكان لعام 1431 هـ	
وعر	سهل	اسفلت			سعودي	غير سعودي
-	-	3 كم	جنوب	3 كم	21	9
اسفلت : 3 كم			نوع الطريق	البعد 3 كم	الاجفر	أقرب مدينة أو قرية بها تعليم
اسفلت : 3 كم			نوع الطريق	البعد 3 كم	الاجفر	أقرب مدينة أو قرية بها مركز رعاية
اسفلت : 83 كم			نوع الطريق	البعد 83 كم	بقعاء	أقرب مدينة يوجد بها مستشفى

### الخدمات العامة

مياه عامة - كهرباء عامة
-------------------------

## مركز ضبيعه

### ضبيعه

نوع الطريق			الاتجاه	البعد عن المحافظة	عدد السكان لعام 1431 هـ	
وعر	سهل	اسفلت			سعودي	غير سعودي
-	-	20 كم	غرب	20 كم	117	1338
اسفلت : 20 كم			نوع الطريق	البعد 20 كم	أقرب مدينة يوجد بها مستشفى بقعاء	

### الخدمات التعليمية

إناث				نوع التعليم	ذكور			
المعلمات	الطالبات	الفصول	المدارس		المعلمين	الطلاب	الفصول	المدارس
9	109	6	1	إبتدائي عام	13	96	6	1
5	96	3	1	متوسط عام	14	136	6	1
16	102	5	1	ثانوي عام	13	151	6	1

### الخدمات الصحية

الخدمات الصحية الأهلية					الخدمات الصحية الحكومية					
الأطباء	المستوصفات	الأطباء	الأسرة	المستشفيات	مراكز الإسعاف	الأطباء	مراكز الرعاية الصحية	الأطباء	الأسرة	المستشفيات
-	-	-	-	-	-	2	1	-	-	-

### الخدمات العامة

مركز إداري - مياه عامة - كهرباء عامة - مكتب بريد - هاتف - هاتف نقال - شبكة إنترنت
---

### الثنيان

نوع الطريق			الاتجاه	البعد عن المركز	عدد السكان لعام 1431 هـ	
وعر	سهل	اسفلت			سعودي	غير سعودي
-	-	17 كم	جنوب غرب	17 كم	66	343
اسفلت : 17 كم			نوع الطريق	البعد 17 كم	أقرب مدينة أو قرية بها مركز رعاية ضبيعه	
اسفلت : 30 كم			نوع الطريق	البعد 30 كم	أقرب مدينة يوجد بها مستشفى بقعاء	

### الخدمات التعليمية

إناث				نوع التعليم	ذكور			
المعلمات	الطالبات	الفصول	المدارس		المعلمين	الطلاب	الفصول	المدارس
8	44	6	1	إبتدائي عام	6	32	6	1

### الخدمات العامة

مياه عامة - كهرباء عامة - هاتف - هاتف نقال
--

### الجديده

نوع الطريق			الاتجاه	البعد عن المركز	عدد السكان لعام 1431 هـ	
وعر	سهل	اسفلت			سعودي	غير سعودي
-	-	28 كم	شمال غرب	28 كم	134	1216
اسفلت : 28 كم			نوع الطريق	البعد 28 كم	أقرب مدينة أو قرية بها مركز رعاية ضبيعه	
اسفلت : 40 كم			نوع الطريق	البعد 40 كم	أقرب مدينة يوجد بها مستشفى بقعاء	

### الخدمات التعليمية

إناث				نوع التعليم	ذكور			
المعلمات	الطالبات	الفصول	المدارس		المعلمين	الطلاب	الفصول	المدارس
8	114	6	1	إبتدائي عام	12	79	6	1
1	13	2	1	محو أمية	-	-	-	-

## الخدمات العامة

مياه عامة - كهرباء عامة - هاتف

## مركز الحيانية

### الحيانية

نوع الطريق			الاتجاه	البعد عن المحافظة	عدد السكان لعام 1431 هـ	
وعر	سهل	اسفلت			غير سعودي	سعودي
-	-	200 كم	شمال	200 كم	72	214
اسفلت : 200 كم			نوع الطريق	البعد 200 كم	أقرب مدينة يوجد بها مستشفى بقعاء	

## الخدمات التعليمية

إناث				نوع التعليم	ذكور			
المعلمات	الطالبات	الفصول	المدارس		المعلمين	الطلاب	الفصول	المدارس
7	52	9	1	إبتدائي عام	6	65	6	1
17	19	3	1	متوسط عام	8	79	3	1
-	-	-	-	محو امية	0	4	1	1

## الخدمات الصحية

الخدمات الصحية الأهلية				الخدمات الصحية الحكومية						
الأطباء	المستوصفات	الأطباء	الأسرة	المستشفيات	مراكز الإسعاف	الأطباء	مراكز الرعاية الصحية	الأطباء	الأسرة	المستشفيات
-	-	-	-	-	-	1	1	-	-	-

## الخدمات العامة

مركز إداري - كهرباء عامة - هاتف نقال

## مركز شعبية المياه

### المياه

نوع الطريق			الاتجاه	البعد عن المحافظة	عدد السكان لعام 1431 هـ	
وعر	سهل	اسفلت			غير سعودي	سعودي
-	-	45 كم	شرق	45 كم	15	657
اسفلت : 12 كم			نوع الطريق	البعد 12 كم	أقرب مدينة أو قرية بها مركز رعاية الشبيحية	
اسفلت : 45 كم			نوع الطريق	البعد 45 كم	أقرب مدينة يوجد بها مستشفى بقعاء	

## الخدمات التعليمية

إناث				نوع التعليم	ذكور			
المعلمات	الطالبات	الفصول	المدارس		المعلمين	الطلاب	الفصول	المدارس
7	41	6	1	إبتدائي عام	7	49	7	1
5	7	2	1	محو امية	-	-	-	-

## الخدمات العامة

مركز إداري - مياه عامة - كهرباء عامة - هاتف - هاتف نقال

## مركز الشبيحية

### الشبيحية

نوع الطريق			الاتجاه	البعد عن المحافظة	عدد السكان لعام 1431 هـ	
وعر	سهل	اسفلت			غير سعودي	سعودي
-	-	33 كم	شمال شرق	33 كم	213	1636
اسفلت : 33 كم			نوع الطريق	البعد 33 كم	أقرب مدينة يوجد بها مستشفى بقعاء	

## الخدمات التعليمية

إناث				نوع التعليم	ذكور			
المعلمات	الطالبات	الفصول	المدارس		المعلمين	الطلاب	الفصول	المدارس
13	124	7	1	إبتدائي عام	11	134	7	1
10	71	3	1	متوسط عام	12	84	5	1
14	68	5	1	ثانوي عام	15	128	5	1
-	-	-	-	محو امية	0	7	1	1
-	-	-	-	التربية الخاصة - أمل - إبتدائي	1	3	2	1
-	-	-	-	التربية الخاصة - أمل - متوسط	0	1	1	1
-	-	-	-	التربية الخاصة - أمل - ثانوي	1	4	3	1

## الخدمات الصحية

الخدمات الصحية الأهلية					الخدمات الصحية الحكومية					
الأطباء	المستوصفات	الأطباء	الأسرة	المستشفيات	مراكز الإسعاف	الأطباء	مراكز الرعاية الصحية	الأطباء	الأسرة	المستشفيات
-	-	-	-	-	-	1	1	-	-	-

## الخدمات العامة

مركز إداري - مياه عامة - كهرباء عامة - مكتب بريد - هاتف - هاتف نقال
---

## الشريهيه

نوع الطريق			الاتجاه	البعد عن المركز	عدد السكان لعام 1431 هـ	
وعر	سهل	اسفلت			سعودي	غير سعودي
-	-	3 كم	شرق	3 كم	320	85
اسفلت : 3 كم			نوع الطريق	البعد 3 كم	أقرب مدينة أو قرية بها تعليم الشيعيه	
اسفلت : 3 كم			نوع الطريق	البعد 3 كم	أقرب مدينة أو قرية بها مركز رعاية الشيعيه	
اسفلت : 35 كم			نوع الطريق	البعد 35 كم	أقرب مدينة يوجد بها مستشفى بقعاء	

## الخدمات العامة

مياه عامة - كهرباء عامة - هاتف - هاتف نقال -
--

## مركز اشيقر

### اشيقر

نوع الطريق			الاتجاه	البعد عن المحافظة	عدد السكان لعام 1431 هـ	
وعر	سهل	اسفلت			سعودي	غير سعودي
-	35 كم	175 كم	شمال غرب	210 كم	81	23
اسفلت : 45 كم			نوع الطريق	البعد 45 كم	أقرب مدينة أو قرية بها مركز رعاية الحيانية	
اسفلت : 175 كم سهل : 35 كم			نوع الطريق	البعد 210 كم	أقرب مدينة يوجد بها مستشفى بقعاء	

## الخدمات التعليمية

إناث				نوع التعليم	ذكور			
المعلمات	الطالبات	الفصول	المدارس		المعلمين	الطلاب	الفصول	المدارس
-	-	-	-	إبتدائي عام	5	14	9	1
-	-	-	-	محو امية	0	6	1	1

## الخدمات العامة

مركز إداري - مياه عامة - كهرباء عامة
--------------------------------------

## مركز ام ساروت

### ام ساروت

نوع الطريق			الاتجاه	البعد عن المحافظة	عدد السكان لعام 1431 هـ	
وعر	سهل	اسفلت			سعودي	غير سعودي
-	140 كم	180 كم	جنوب شرق	320 كم	349	228
اسفلت : 90 كم			نوع الطريق	البعد 90 كم	أقرب مدينة أو قرية بها مركز رعاية	
اسفلت : 180 كم سهل : 140 كم			نوع الطريق	البعد 320 كم	أقرب مدينة يوجد بها مستشفى بقعاء	

### الخدمات التعليمية

إناث				نوع التعليم	ذكور			
المعلمات	الطالبات	الفصول	المدارس		المعلمين	الطلاب	الفصول	المدارس
11	47	7	1	إبتدائي عام	8	38	6	1
-	-	-	-	متوسط عام	9	28	3	1
-	-	-	-	محو امية	0	13	1	1

### الخدمات العامة

مركز إداري - مياه عامة - كهرباء عامة - هاتف نقال
--

## مركز الناصرية

### الناصرية

نوع الطريق			الاتجاه	البعد عن المحافظة	عدد السكان لعام 1431 هـ	
وعر	سهل	اسفلت			سعودي	غير سعودي
-	-	40 كم	جنوب شرق	40 كم	425	619
اسفلت : 40 كم			نوع الطريق	البعد 40 كم	أقرب مدينة يوجد بها مستشفى بقعاء	

### الخدمات التعليمية

إناث				نوع التعليم	ذكور			
المعلمات	الطالبات	الفصول	المدارس		المعلمين	الطلاب	الفصول	المدارس
6	26	6	1	إبتدائي عام	-	-	-	-

### الخدمات الصحية

الخدمات الصحية الأهلية					الخدمات الصحية الحكومية					
الأطباء	المستوصفات	الأطباء	الأسرة	المستشفيات	مراكز الإسعاف	الأطباء	مراكز الرعاية الصحية	الأطباء	الأسرة	المستشفيات
-	-	-	-	-	-	3	1	-	-	-

### الخدمات العامة

مركز إداري - مياه عامة - كهرباء عامة - هاتف - هاتف نقال
---

### الفويلق رقم 2

نوع الطريق			الاتجاه	البعد عن المركز	عدد السكان لعام 1431 هـ	
وعر	سهل	اسفلت			سعودي	غير سعودي
-	-	15 كم	جنوب	15 كم	795	38
اسفلت : 15 كم			نوع الطريق	البعد 15 كم	أقرب مدينة أو قرية بها مركز رعاية الناصرية	
اسفلت : 45 كم			نوع الطريق	البعد 45 كم	أقرب مدينة يوجد بها مستشفى بقعاء	

## الخدمات التعليمية

إناث				نوع التعليم	ذكور			
المعلمات	الطالبات	الفصول	المدارس		المعلمين	الطلاب	الفصول	المدارس
3	40	10	1	ابتدائي عام	8	55	7	1

## الخدمات العامة

مياه عامة - كهرباء عامة - هاتف

## الفويلق رقم 1

نوع الطريق			الاتجاه	البعد عن المركز	عدد السكان لعام 1431 هـ	
وعر	سهل	اسفلت			سعودي	غير سعودي
-	-	21 كم	جنوب شرق	21 كم	191	258
اسفلت : 21 كم			نوع الطريق	البعد 21 كم	الناصرية	أقرب مدينة أو قرية بها مركز رعاية
اسفلت : 52 كم			نوع الطريق	البعد 52 كم	بقعاء	أقرب مدينة يوجد بها مستشفى

## الخدمات التعليمية

إناث				نوع التعليم	ذكور			
المعلمات	الطالبات	الفصول	المدارس		المعلمين	الطلاب	الفصول	المدارس
4	25	6	1	ابتدائي عام	8	34	7	1

## الخدمات العامة

مياه عامة - كهرباء عامة - هاتف

## الدويه

نوع الطريق			الاتجاه	البعد عن المركز	عدد السكان لعام 1431 هـ	
وعر	سهل	اسفلت			سعودي	غير سعودي
-	-	26 كم	جنوب شرق	26 كم	17	0
اسفلت : 20 كم			نوع الطريق	البعد 20 كم	الفويلق رقم 1	أقرب مدينة أو قرية بها تعليم
اسفلت : 26 كم			نوع الطريق	البعد 26 كم	الناصرية	أقرب مدينة أو قرية بها مركز رعاية
اسفلت : 73 كم			نوع الطريق	البعد 73 كم	بقعاء	أقرب مدينة يوجد بها مستشفى

## الخدمات العامة

مياه عامة - كهرباء عامة

## مركز الشعلانية

## الشعلانية

نوع الطريق			الاتجاه	البعد عن المحافظة	عدد السكان لعام 1431 هـ	
وعر	سهل	اسفلت			سعودي	غير سعودي
-	-	30 كم	جنوب شرق	30 كم	184	486
اسفلت : 30 كم			نوع الطريق	البعد 30 كم	بقعاء	أقرب مدينة يوجد بها مستشفى

## الخدمات التعليمية

إناث				نوع التعليم	ذكور			
المعلمات	الطالبات	الفصول	المدارس		المعلمين	الطلاب	الفصول	المدارس
8	48	6	1	ابتدائي عام	9	79	6	1
11	76	3	1	متوسط عام	11	80	3	1
-	-	-	-	ثانوي عام	13	89	5	1



### الخدمات الصحية

الخدمات الصحية الأهلية				الخدمات الصحية الحكومية						
الأطباء	المستوصفات	الأطباء	الأسرة	المستشفيات	مراكز الإسعاف	الأطباء	مراكز الرعاية الصحية	الأطباء	الأسرة	المستشفيات
-	-	-	-	-	-	1	1	-	-	-

### الخدمات العامة

مركز إداري - مياه عامة - كهرباء عامة - قائم بأعمال بريد - هاتف - هاتف نقال
--

## مركز الجاثية

### الجثاثة

نوع الطريق			الاتجاه	البعد عن المحافظة	عدد السكان لعام 1431 هـ	
وعر	سهل	اسفلت			سعودي	غير سعودي
-	-	50 كم	جنوب شرق	50 كم	255	72
اسفلت : 9 كم			نوع الطريق	البعد 9 كم	أقرب مدينة أو قرية بها مركز رعاية	
اسفلت : 50 كم			نوع الطريق	البعد 50 كم	أقرب مدينة يوجد بها مستشفى بقاء	

### الخدمات التعليمية

إناث				نوع التعليم	ذكور			
المعلمات	الطالبات	الفصول	المدارس		المعلمين	الطلاب	الفصول	المدارس
5	28	6	1	ابتدائي عام	5	27	9	1

### الخدمات العامة

مركز إداري - مياه عامة - كهرباء عامة - هاتف
---

## مركز جبله

### جبله

نوع الطريق			الاتجاه	البعد عن المحافظة	عدد السكان لعام 1431 هـ	
وعر	سهل	اسفلت			سعودي	غير سعودي
-	-	140 كم	شمال	140 كم	306	22
اسفلت : 45 كم			نوع الطريق	البعد 45 كم	أقرب مدينة أو قرية بها مركز رعاية	
اسفلت : 140 كم			نوع الطريق	البعد 140 كم	أقرب مدينة يوجد بها مستشفى بقاء	

### الخدمات التعليمية

إناث				نوع التعليم	ذكور			
المعلمات	الطالبات	الفصول	المدارس		المعلمين	الطلاب	الفصول	المدارس
8	23	6	1	ابتدائي عام	6	35	6	1
-	-	-	-	متوسط عام	6	39	3	1
-	-	-	-	محو أمية	0	8	1	1

### الخدمات العامة

مركز إداري - مياه عامة - كهرباء عامة - هاتف نقال
--





محافظة الغزاة





عدد المراكز الإدارية : 7

محافظة الغزاة

الغزاة

نوع الطريق			الاتجاه	البعد عن الإمارة	عدد السكان لعام 1431 هـ	
وعر	سهل	اسفلت			غير سعودي	سعودي
-	-	103 كم	جنوب	103 كم	887	2942

الخدمات التعليمية

إناث				نوع التعليم	ذكور			
المعلمات	الطالبات	الفصول	المدارس		المعلمين	الطلاب	الفصول	المدارس
6	32	2	1	رياض أطفال حكومي	-	-	-	-
27	339	15	3	إبتدائي عام	27	274	12	2
3	75	6	1	إبتدائي تحفيظ	10	90	6	1
12	104	5	1	متوسط عام	23	166	7	2
7	84	4	1	متوسط تحفيظ	4	18	2	1
12	185	6	1	ثانوي عام	24	275	7	1
-	-	-	-	ثانوي عام ( ليلى )	0	47	3	1
-	-	-	-	محو امية	2	11	1	1
-	-	-	-	التربية الخاصة - فكرية - إبتدائي	2	4	2	1
-	-	-	-	التربية الخاصة - فكرية - متوسط	2	5	1	1
-	-	-	-	التربية الخاصة - فكرية - ثانوي	7	8	3	1

الخدمات الصحية

الخدمات الصحية الأهلية					الخدمات الصحية الحكومية					
الأطباء	المستوصفات	الأطباء	الأسرة	المستشفيات	مراكز الإسعاف	الأطباء	مراكز الرعاية الصحية	الأطباء	الأسرة	المستشفيات
2	1	-	-	-	1	2	2	25	50	1

الخدمات العامة

مركز إداري - جوازات - دفاع مدني - فرع زراعي - محكمة - مركز هيئة - فرع أوقاف - شرطة - مرور - بلدية - خدمات مصرفية - مياه عامة - كهرباء عامة - مكتب بريد - هاتف - هاتف نقال - شبكة إنترنت - مكتب تربية بنات - مكتب تربية بنين - فرع وزارة المياه
--

المهاش

نوع الطريق			الاتجاه	البعد عن المحافظة	عدد السكان لعام 1431 هـ	
وعر	سهل	اسفلت			غير سعودي	سعودي
-	-	6 كم	شمال شرق	6 كم	42	110
اسفلت : 6 كم			نوع الطريق	البعد	الغزاة	أقرب مدينة أو قرية بها تعليم
اسفلت : 6 كم			نوع الطريق	البعد	الغزاة	أقرب مدينة أو قرية بها مركز رعاية
اسفلت : 6 كم			نوع الطريق	البعد	الغزاة	أقرب مدينة يوجد بها مستشفى

الخدمات العامة

كهرباء عامة - هاتف
--------------------

القصير

نوع الطريق			الاتجاه	البعد عن المحافظة	عدد السكان لعام 1431 هـ	
وعر	سهل	اسفلت			غير سعودي	سعودي
-	-	10 كم	شمال غرب	10 كم	7	64
اسفلت : 10 كم			نوع الطريق	البعد	الغزاة	أقرب مدينة أو قرية بها مركز رعاية
اسفلت : 10 كم			نوع الطريق	البعد	الغزاة	أقرب مدينة يوجد بها مستشفى

## الخدمات التعليمية

إناث				نوع التعليم	ذكور			
المعلمات	الطالبات	الفصول	المدارس		المعلمين	الطلاب	الفصول	المدارس
-	-	-	-	إبتدائي عام	6	6	3	1

## الخدمات العامة

كهرباء عامة - هاتف

## مركز ريع البكر

### ريع البكر

نوع الطريق			الاتجاه	البعد عن المحافظة	عدد السكان لعام 1431 هـ	
وعر	سهل	اسفلت			سعودي	غير سعودي
-	-	32 كم	شرق	32 كم	82	1086
اسفلت : 6 كم			نوع الطريق	6 كم	البعد	أقرب مدينة أو قرية بها مركز رعاية
اسفلت : 32 كم			نوع الطريق	32 كم	البعد	أقرب مدينة يوجد بها مستشفى

## الخدمات التعليمية

إناث				نوع التعليم	ذكور			
المعلمات	الطالبات	الفصول	المدارس		المعلمين	الطلاب	الفصول	المدارس
10	48	6	1	إبتدائي عام	11	60	6	1

## الخدمات العامة

مركز إداري - كهرباء عامة

### الصداعية

نوع الطريق			الاتجاه	البعد عن المركز	عدد السكان لعام 1431 هـ	
وعر	سهل	اسفلت			سعودي	غير سعودي
-	-	7 كم	شمال	7 كم	85	938
اسفلت : 25 كم			نوع الطريق	25 كم	البعد	أقرب مدينة يوجد بها مستشفى

## الخدمات التعليمية

إناث				نوع التعليم	ذكور			
المعلمات	الطالبات	الفصول	المدارس		المعلمين	الطلاب	الفصول	المدارس
13	41	6	1	إبتدائي عام	13	50	6	1
11	53	4	1	متوسط عام	2	57	3	1
9	60	5	1	ثانوي عام	20	61	5	1

## الخدمات الصحية

الخدمات الصحية الأهلية					الخدمات الصحية الحكومية					
الأطباء	المستوصفات	الأطباء	الأسرة	المستشفيات	مراكز الإسعاف	الأطباء	مراكز الرعاية الصحية	الأطباء	الأسرة	المستشفيات
-	-	-	-	-	-	3	1	-	-	-

## الخدمات العامة

كهرباء عامة - مكتب بريد

### المعترضه

نوع الطريق			الاتجاه	البعد عن المركز	عدد السكان لعام 1431 هـ	
وعر	سهل	اسفلت			سعودي	غير سعودي
-	-	12 كم	شمال	12 كم	353	10
اسفلت: 5 كم			نوع الطريق	البعد 5 كم	أقرب مدينة أو قرية بها مركز رعاية	
اسفلت: 20 كم			نوع الطريق	البعد 20 كم	أقرب مدينة يوجد بها مستشفى	

### الخدمات التعليمية

إناث				نوع التعليم	ذكور			
المعلمات	الطالبات	الفصول	المدارس		المعلمين	الطلاب	الفصول	المدارس
11	34	6	1	ابتدائي عام	9	28	6	1

### الخدمات العامة

كهرباء عامة
-------------

## مركز الهويدي

### الهويدي

نوع الطريق			الاتجاه	البعد عن المحافظة	عدد السكان لعام 1431 هـ	
وعر	سهل	اسفلت			سعودي	غير سعودي
-	-	25 كم	شمال	25 كم	361	18
اسفلت: 10 كم			نوع الطريق	البعد 10 كم	أقرب مدينة أو قرية بها مركز رعاية	
اسفلت: 25 كم			نوع الطريق	البعد 25 كم	أقرب مدينة يوجد بها مستشفى	

### الخدمات التعليمية

إناث				نوع التعليم	ذكور			
المعلمات	الطالبات	الفصول	المدارس		المعلمين	الطلاب	الفصول	المدارس
7	23	6	1	ابتدائي عام	6	24	5	1

### الخدمات العامة

مركز إداري - كهرباء عامة - هاتف - هاتف نقال
---

## مركز سقف

### سقف

نوع الطريق			الاتجاه	البعد عن المحافظة	عدد السكان لعام 1431 هـ	
وعر	سهل	اسفلت			سعودي	غير سعودي
-	25 كم	-	شمال غرب	25 كم	333	13
سهل: 25 كم			نوع الطريق	البعد 25 كم	أقرب مدينة يوجد بها مستشفى	

### الخدمات التعليمية

إناث				نوع التعليم	ذكور			
المعلمات	الطالبات	الفصول	المدارس		المعلمين	الطلاب	الفصول	المدارس
6	29	6	1	ابتدائي عام	6	18	6	1
-	-	-	-	متوسط عام	8	27	3	1

## الخدمات الصحية

الخدمات الصحية الأهلية				الخدمات الصحية الحكومية						
الأطباء	المستوصفات	الأطباء	الأسرة	المستشفيات	مراكز الإسعاف	الأطباء	مراكز الرعاية الصحية	الأطباء	الأسرة	المستشفيات
-	-	-	-	-	-	1	1	-	-	-

## الخدمات العامة

مركز إداري - كهرباء عامة
--------------------------

## المسجد

نوع الطريق			الاتجاه	البعد عن المركز	عدد السكان لعام 1431 هـ	
وعر	سهل	اسفلت			سعودي	غير سعودي
-	-	6 كم	شمال غرب	6 كم	3	184
اسفلت : 6 كم			نوع الطريق	6 كم	سقف	أقرب مدينة أو قرية بها مركز رعاية
اسفلت : 25 كم سهل : 6 كم			نوع الطريق	31 كم	الغزاله	أقرب مدينة يوجد بها مستشفى

## الخدمات التعليمية

إناث				نوع التعليم	ذكور			
المعلمات	الطالبات	الفصول	المدارس		المعلمين	الطلاب	الفصول	المدارس
-	-	-	-	ابتدائي عام	6	11	6	1

## الخدمات العامة

كهرباء عامة
-------------

## القصبه والقصة

نوع الطريق			الاتجاه	البعد عن المركز	عدد السكان لعام 1431 هـ	
وعر	سهل	اسفلت			سعودي	غير سعودي
-	-	15 كم	شمال غرب	15 كم	12	252
اسفلت : 15 كم			نوع الطريق	15 كم	سقف	أقرب مدينة أو قرية بها مركز رعاية
اسفلت : 25 كم سهل : 15 كم			نوع الطريق	40 كم	الغزاله	أقرب مدينة يوجد بها مستشفى

## الخدمات التعليمية

إناث				نوع التعليم	ذكور			
المعلمات	الطالبات	الفصول	المدارس		المعلمين	الطلاب	الفصول	المدارس
-	-	-	-	ابتدائي عام	5	13	5	1

## الخدمات العامة

كهرباء عامة
-------------

## مركز عقله بن جبرين

### عقله بن جبرين

نوع الطريق			الاتجاه	البعد عن المحافظة	عدد السكان لعام 1431 هـ	
وعر	سهل	اسفلت			سعودي	غير سعودي
-	-	35 كم	شمال	35 كم	32	305
اسفلت : 35 كم			نوع الطريق	35 كم	الغزاله	أقرب مدينة يوجد بها مستشفى



### الخدمات التعليمية

إناث				نوع التعليم	ذكور			
المعلمات	الطالبات	الفصول	المدارس		المعلمين	الطلاب	الفصول	المدارس
11	28	8	1	ابتدائي عام	7	26	6	1
-	-	-	-	متوسط عام	9	23	3	1

### الخدمات الصحية

الخدمات الصحية الأهلية					الخدمات الصحية الحكومية					
الأطباء	المستوصفات	الأطباء	الأسرة	المستشفيات	مراكز الإسعاف	الأطباء	مراكز الرعاية الصحية	الأطباء	الأسرة	المستشفيات
-	-	-	-	-	-	1	1	-	-	-

### الخدمات العامة

مركز إداري - كهرباء عامة - هاتف - هاتف نقال
---

### الصحوة

نوع الطريق			الاتجاه	البعد عن المركز	عدد السكان لعام 1431 هـ		
وعر	سهل	اسفلت			سعودي	غير سعودي	
-	-	17 كم	غرب	17 كم	6	244	
اسفلت : 52 كم			نوع الطريق	52 كم	البعد	الغزاة	أقرب مدينة يوجد بها مستشفى

### الخدمات التعليمية

إناث				نوع التعليم	ذكور			
المعلمات	الطالبات	الفصول	المدارس		المعلمين	الطلاب	الفصول	المدارس
-	-	-	-	ابتدائي عام	5	12	5	1
-	-	-	-	متوسط عام	11	5	2	1

### الخدمات الصحية

الخدمات الصحية الأهلية					الخدمات الصحية الحكومية					
الأطباء	المستوصفات	الأطباء	الأسرة	المستشفيات	مراكز الإسعاف	الأطباء	مراكز الرعاية الصحية	الأطباء	الأسرة	المستشفيات
-	-	-	-	-	-	1	1	-	-	-

### الخدمات العامة

كهرباء عامة - مكتب بريد
-------------------------

### المختلف

نوع الطريق			الاتجاه	البعد عن المركز	عدد السكان لعام 1431 هـ		
وعر	سهل	اسفلت			سعودي	غير سعودي	
-	-	20 كم	شمال غرب	20 كم	4	344	
اسفلت : 7 كم			نوع الطريق	7 كم	البعد	الصحوة	أقرب مدينة أو قرية بها مركز رعاية
اسفلت : 55 كم			نوع الطريق	55 كم	البعد	الغزاة	أقرب مدينة يوجد بها مستشفى

### الخدمات التعليمية

إناث				نوع التعليم	ذكور			
المعلمات	الطالبات	الفصول	المدارس		المعلمين	الطلاب	الفصول	المدارس
10	22	8	1	ابتدائي عام	6	28	6	1

### الخدمات العامة

كهرباء عامة
-------------

### الصيهد

نوع الطريق			الاتجاه	البعد عن المركز	عدد السكان لعام 1431 هـ	
وعر	سهل	اسفلت			غير سعودي	سعودي
-	-	30 كم	شمال	30 كم	18	57
اسفلت : 2 كم			نوع الطريق	البعد 2 كم	قصر العشروات	أقرب مدينة أو قرية بها تعليم
اسفلت : 2 كم			نوع الطريق	البعد 2 كم	قصر العشروات	أقرب مدينة أو قرية بها مركز رعاية
اسفلت : 65 كم			نوع الطريق	البعد 65 كم	الغزاله	أقرب مدينة يوجد بها مستشفى

### الخدمات العامة

كهرباء عامة - هاتف

### مركز وسيط الحفن

### وسيط الحفن

نوع الطريق			الاتجاه	البعد عن المحافظة	عدد السكان لعام 1431 هـ	
وعر	سهل	اسفلت			غير سعودي	سعودي
-	-	55 كم	شرق	55 كم	162	1305
اسفلت : 55 كم			نوع الطريق	البعد 55 كم	الغزاله	أقرب مدينة يوجد بها مستشفى

### الخدمات التعليمية

إناث				نوع التعليم	ذكور			
المعلمات	الطالبات	الفصول	المدارس		المعلمين	الطلاب	الفصول	المدارس
4	39	3	1	رياض أطفال حكومي	-	-	-	-
6	50	6	1	إبتدائي عام	9	53	6	1
6	62	4	1	متوسط عام	2	58	3	1
18	89	5	1	ثانوي عام	15	131	5	1
-	-	-	-	التربية الخاصة - ضعاف سمع - إبتدائي	1	1	2	1

### الخدمات الصحية

الخدمات الصحية الأهلية					الخدمات الصحية الحكومية					
الأطباء	المستوصفات	الأطباء	الأسرة	المستشفيات	مراكز الإسعاف	الأطباء	مراكز الرعاية الصحية	الأطباء	الأسرة	المستشفيات
-	-	-	-	-	-	1	1	-	-	-

### الخدمات العامة

مركز إداري - مياه عامة - كهرباء عامة - مكتب بريد - هاتف - هاتف نقال

### هجره القعقاع

نوع الطريق			الاتجاه	البعد عن المركز	عدد السكان لعام 1431 هـ	
وعر	سهل	اسفلت			غير سعودي	سعودي
-	-	5 كم	غرب	5 كم	2	147
اسفلت : 5 كم			نوع الطريق	البعد 5 كم	وسيط الحفن	أقرب مدينة أو قرية بها تعليم
اسفلت : 5 كم			نوع الطريق	البعد 5 كم	وسيط الحفن	أقرب مدينة أو قرية بها مركز رعاية
اسفلت : 50 كم			نوع الطريق	البعد 50 كم	الغزاله	أقرب مدينة يوجد بها مستشفى

### الخدمات العامة

مياه عامة - كهرباء عامة - هاتف

### العوشية

نوع الطريق			الاتجاه	البعد عن المركز	عدد السكان لعام 1431 هـ	
وعر	سهل	اسفلت			سعودي	غير سعودي
-	-	7 كم	شمال	7 كم	949	31
اسفلت : 7 كم			نوع الطريق	7 كم	أقرب مدينة أو قرية بها مركز رعاية	
اسفلت : 52 كم			نوع الطريق	52 كم	أقرب مدينة يوجد بها مستشفى	

### الخدمات التعليمية

إناث				نوع التعليم	ذكور			
المعلمات	الطالبات	الفصول	المدارس		المعلمين	الطلاب	الفصول	المدارس
10	61	8	1	إبتدائي عام	13	68	6	1
-	-	-	-	محو امية	0	7	1	1

### الخدمات العامة

كهرباء عامة - مكتب بريد - هاتف
--------------------------------

### ارنيبه

نوع الطريق			الاتجاه	البعد عن المركز	عدد السكان لعام 1431 هـ	
وعر	سهل	اسفلت			سعودي	غير سعودي
-	-	8 كم	شمال شرق	8 كم	342	6
اسفلت : 3 كم			نوع الطريق	3 كم	أقرب مدينة أو قرية بها تعليم	
اسفلت : 8 كم			نوع الطريق	8 كم	أقرب مدينة أو قرية بها مركز رعاية	
اسفلت : 60 كم			نوع الطريق	60 كم	أقرب مدينة يوجد بها مستشفى	

### الخدمات العامة

كهرباء عامة - هاتف
--------------------

### الوهيبه

نوع الطريق			الاتجاه	البعد عن المركز	عدد السكان لعام 1431 هـ	
وعر	سهل	اسفلت			سعودي	غير سعودي
-	-	26 كم	شرق	26 كم	960	68
اسفلت : 40 كم			نوع الطريق	40 كم	أقرب مدينة يوجد بها مستشفى	

### الخدمات التعليمية

إناث				نوع التعليم	ذكور			
المعلمات	الطالبات	الفصول	المدارس		المعلمين	الطلاب	الفصول	المدارس
9	49	6	1	إبتدائي عام	10	43	6	1
7	36	4	1	متوسط عام	8	38	3	1

### الخدمات الصحية

الخدمات الصحية الأهلية					الخدمات الصحية الحكومية					
الأطباء	المستوصفات	الأطباء	الأسرة	المستشفيات	مراكز الإسعاف	الأطباء	مراكز الرعاية الصحية	الأطباء	الأسرة	المستشفيات
-	-	-	-	-	-	1	1	-	-	-

### الخدمات العامة

كهرباء عامة - مكتب بريد - هاتف
--------------------------------

## الحفن

نوع الطريق			الاتجاه	البعد عن المركز	عدد السكان لعام 1431 هـ		
وعر	سهل	اسفلت			سعودي	غير سعودي	
-	-	5 كم	جنوب	5 كم	49	87	
اسفلت : 5 كم			نوع الطريق	5 كم	البعد	وسيطا الحفن	أقرب مدينة أو قرية بها مركز رعاية
اسفلت : 55 كم			نوع الطريق	55 كم	البعد	الغزاله	أقرب مدينة يوجد بها مستشفى

## الخدمات التعليمية

إناث				نوع التعليم	ذكور			
المعلمات	الطالبات	الفصول	المدارس		المعلمين	الطلاب	الفصول	المدارس
-	-	-	-	ابتدائي عام	5	8	6	1

## الخدمات العامة

كهرباء عامة - هاتف
--------------------

## مركز المستجده

### المستجده

نوع الطريق			الاتجاه	البعد عن المحافظة	عدد السكان لعام 1431 هـ		
وعر	سهل	اسفلت			سعودي	غير سعودي	
-	-	38 كم	شرقي	38 كم	8	517	
اسفلت : 38 كم			نوع الطريق	38 كم	البعد	الغزاله	أقرب مدينة يوجد بها مستشفى

## الخدمات التعليمية

إناث				نوع التعليم	ذكور			
المعلمات	الطالبات	الفصول	المدارس		المعلمين	الطلاب	الفصول	المدارس
6	40	8	1	ابتدائي عام	9	35	6	1
6	17	4	1	متوسط عام	9	21	3	1
8	21	3	1	ثانوي عام	-	-	-	-

## الخدمات الصحية

الخدمات الصحية الأهلية				الخدمات الصحية الحكومية						
الأطباء	المستوصفات	الأطباء	الأسرة	المستشفيات	مراكز الإسعاف	الأطباء	مراكز الرعاية الصحية	الأطباء	الأسرة	المستشفيات
-	-	-	-	-	-	1	1	-	-	-

## الخدمات العامة

مركز إداري - مياه عامة - كهرباء عامة - مكتب بريد - هاتف
---

## دقيه

نوع الطريق			الاتجاه	البعد عن المركز	عدد السكان لعام 1431 هـ		
وعر	سهل	اسفلت			سعودي	غير سعودي	
-	-	15 كم	جنوب	15 كم	1	0	
سهل : 15 كم			نوع الطريق	15 كم	البعد	المستجده	أقرب مدينة أو قرية بها تعليم
سهل : 15 كم			نوع الطريق	15 كم	البعد	المستجده	أقرب مدينة أو قرية بها مركز رعاية
اسفلت : 38 كم سهل : 15 كم			نوع الطريق	53 كم	البعد	الغزاله	أقرب مدينة يوجد بها مستشفى

## الخدمات العامة

كهرباء عامة - هاتف
--------------------

### شعيب المستجده

نوع الطريق			الاتجاه	البعد عن المركز	عدد السكان لعام 1431 هـ	
وعر	سهل	اسفلت			سعودي	غير سعودي
-	-	7 كم	شمال غرب	7 كم	559	33
اسفلت : 7 كم			نوع الطريق	المستجده	أقرب مدينة أو قرية بها تعليم	
اسفلت : 7 كم			نوع الطريق	المستجده	أقرب مدينة أو قرية بها مركز رعاية	
اسفلت : 31 كم			نوع الطريق	الغزاه	أقرب مدينة يوجد بها مستشفى	

#### الخدمات العامة

كهرباء عامة - هاتف
--------------------

### مركز بدع الحويط

#### بدع بن حويط

نوع الطريق			الاتجاه	البعد عن المحافظة	عدد السكان لعام 1431 هـ	
وعر	سهل	اسفلت			سعودي	غير سعودي
-	30 كم	40 كم	غرب	70 كم	1002	39
اسفلت : 40 كم سهل : 30 كم			نوع الطريق	الغزاه	أقرب مدينة يوجد بها مستشفى	

#### الخدمات التعليمية

إناث				نوع التعليم	ذكور			
المعلمات	الطالبات	الفصول	المدارس		المعلمين	الطلاب	الفصول	المدارس
7	61	6	1	ابتدائي عام	11	63	6	1
8	34	3	1	متوسط عام	11	38	3	1

#### الخدمات الصحية

الخدمات الصحية الأهلية					الخدمات الصحية الحكومية					
الأطباء	المستوصفات	الأطباء	الأسرة	المستشفيات	مراكز الإسعاف	الأطباء	مراكز الرعاية الصحية	الأطباء	الأسرة	المستشفيات
-	-	-	-	-	-	1	1	-	-	-

#### الخدمات العامة

مركز إداري - كهرباء عامة - هاتف نقال
--------------------------------------





محافظة الشنار







عدد المراكز الإدارية : 18

## محافظة الشنان

### الشنان

نوع الطريق			الاتجاه	البعد عن الإمارة	عدد السكان لعام 1431 هـ	
وعر	سهل	اسفلت			غير سعودي	سعودي
-	-	80 كم	شرق	80 كم	1543	5614

### الخدمات التعليمية

إناث				نوع التعليم	ذكور			
المعلمات	الطالبات	الفصول	المدارس		المعلمين	الطلاب	الفصول	المدارس
10	60	5	1	رياض أطفال حكومي	-	-	-	-
24	249	12	2	ابتدائي عام	24	257	15	2
6	76	6	1	ابتدائي تحفيظ	11	64	6	1
10	140	6	1	متوسط عام	18	131	13	1
-	-	-	-	متوسط عام ( ليلي )	0	18	3	1
11	48	3	1	متوسط تحفيظ	8	53	3	1
19	146	6	1	ثانوي عام	22	192	9	1
13	37	3	1	ثانوي تحفيظ	-	-	-	-
3	3	3	1	محو امية	-	-	-	-
-	-	-	-	التربية الخاصة - فكرية - ابتدائي	2	5	4	1

### الخدمات الصحية

الخدمات الصحية الأهلية					الخدمات الصحية الحكومية					
الأطباء	المستوصفات	الأطباء	الأسرة	المستشفيات	مراكز الإسعاف	الأطباء	مراكز الرعاية الصحية	الأطباء	الأسرة	المستشفيات
-	-	-	-	-	1	4	1	25	50	1

### الخدمات العامة

مركز إداري - جوازات - دفاع مدني - فرع زراعي - محكمة - مركز هيئة - فرع أوقاف - شرطة - مرور - بلدية - مياه عامة - كهرباء عامة - مكتب بريد - هاتف - شبكة إنترنت - مكتب تربية بنات - مكتب تربية بنين - مكتب وزارة المياه

## مركز الكهفه

### الكهفه

نوع الطريق			الاتجاه	البعد عن المحافظة	عدد السكان لعام 1431 هـ	
وعر	سهل	اسفلت			غير سعودي	سعودي
-	-	80 كم	جنوب شرق	80 كم	273	980
اسفلت : 80 كم			نوع الطريق	80 كم	أقرب مدينة يوجد بها مستشفى الشنان	

### الخدمات التعليمية

إناث				نوع التعليم	ذكور			
المعلمات	الطالبات	الفصول	المدارس		المعلمين	الطلاب	الفصول	المدارس
11	47	6	1	ابتدائي عام	9	54	6	1
14	23	3	1	متوسط عام	7	57	4	1
24	68	5	1	ثانوي عام	13	68	5	1

### الخدمات الصحية

الخدمات الصحية الأهلية					الخدمات الصحية الحكومية					
الأطباء	المستوصفات	الأطباء	الأسرة	المستشفيات	مراكز الإسعاف	الأطباء	مراكز الرعاية الصحية	الأطباء	الأسرة	المستشفيات
-	-	-	-	-	-	3	1	-	-	-

## الخدمات العامة

مركز إداري - دفاع مدني - شرطة - بلدية - مياه عامة - كهرباء عامة - مكتب بريد - هاتف - هاتف نقال

## مركز طابه

### طابه

نوع الطريق			الاتجاه	البعد عن المحافظة	عدد السكان لعام 1431 هـ	
وعر	سهل	اسفلت			سعودي	غير سعودي
-	-	45 كم	جنوب غرب	45 كم	119	1526
اسفلت : 45 كم			نوع الطريق	45 كم	البعد	الشنان
أقرب مدينة يوجد بها مستشفى						

## الخدمات التعليمية

إناث				نوع التعليم	ذكور			
المعلمات	الطالبات	الفصول	المدارس		المعلمين	الطلاب	الفصول	المدارس
1	23	3	1	رياض أطفال حكومي	-	-	-	-
12	114	6	1	ابتدائي عام	10	87	6	1
4	47	3	1	متوسط عام	-	-	-	-

## الخدمات الصحية

الخدمات الصحية الأهلية					الخدمات الصحية الحكومية					
الأطباء	المستوصفات	الأطباء	الأسرة	المستشفيات	مراكز الإسعاف	الأطباء	مراكز الرعاية الصحية	الأطباء	الأسرة	المستشفيات
-	-	-	-	-	-	3	1	-	-	-

## الخدمات العامة

مركز إداري - شرطة - مياه عامة - كهرباء عامة - مكتب بريد - هاتف - هاتف نقال

### المضابيع

نوع الطريق			الاتجاه	البعد عن المركز	عدد السكان لعام 1431 هـ	
وعر	سهل	اسفلت			سعودي	غير سعودي
-	-	20 كم	جنوب غرب	20 كم	17	546
اسفلت : 20 كم			نوع الطريق	20 كم	طابه	أقرب مدينة أو قرية بها مركز رعاية
اسفلت : 65 كم			نوع الطريق	65 كم	الشنان	أقرب مدينة يوجد بها مستشفى

## الخدمات التعليمية

إناث				نوع التعليم	ذكور			
المعلمات	الطالبات	الفصول	المدارس		المعلمين	الطلاب	الفصول	المدارس
-	-	-	-	ابتدائي عام	4	15	5	1

## الخدمات العامة

كهرباء عامة

### ابضه

نوع الطريق			الاتجاه	البعد عن المركز	عدد السكان لعام 1431 هـ	
وعر	سهل	اسفلت			سعودي	غير سعودي
-	-	25 كم	شرق	25 كم	8	79
اسفلت : 15 كم			نوع الطريق	15 كم	الجحفه	أقرب مدينة أو قرية بها مركز رعاية
اسفلت : 15 كم			نوع الطريق	15 كم	الشنان	أقرب مدينة يوجد بها مستشفى

### الخدمات التعليمية

إناث				نوع التعليم	ذكور			
المعلمات	الطالبات	الفصول	المدارس		المعلمين	الطلاب	الفصول	المدارس
-	-	-	-	إبتدائي عام	4	15	6	1

### الخدمات العامة

كهرباء عامة
-------------

## مركز السعيره

### السعيره

نوع الطريق			الاتجاه	البعد عن المحافظة	عدد السكان لعام 1431 هـ		
وعر	سهل	اسفلت			سعودي	غير سعودي	
-	-	65 كم	شرق	65 كم	1121	202	
اسفلت : 65 كم			نوع الطريق	65 كم	البعد	الشنان	أقرب مدينة يوجد بها مستشفى

### الخدمات التعليمية

إناث				نوع التعليم	ذكور			
المعلمات	الطالبات	الفصول	المدارس		المعلمين	الطلاب	الفصول	المدارس
6	25	3	1	رياض أطفال حكومي	-	-	-	-
11	54	8	1	إبتدائي عام	8	67	7	1
22	31	4	1	متوسط عام	8	36	3	1
-	-	-	-	ثانوي عام	12	51	3	1

### الخدمات الصحية

الخدمات الصحية الأهلية					الخدمات الصحية الحكومية					
الأطباء	المستوصفات	الأطباء	الأسرة	المستشفيات	مراكز الإسعاف	الأطباء	مراكز الرعاية الصحية	الأطباء	الأسرة	المستشفيات
-	-	-	-	-	1	2	1	-	-	-

### الخدمات العامة

مركز إداري - شرطة - كهرباء عامة - مكتب بريد - هاتف
--

### مخطط روضه الطليحه

نوع الطريق			الاتجاه	البعد عن المركز	عدد السكان لعام 1431 هـ		
وعر	سهل	اسفلت			سعودي	غير سعودي	
-	-	18 كم	شمال	18 كم	112	37	
اسفلت : 18 كم			نوع الطريق	18 كم	البعد	السعيره	أقرب مدينة أو قرية بها مركز رعاية
اسفلت : 83 كم			نوع الطريق	83 كم	البعد	الشنان	أقرب مدينة يوجد بها مستشفى

### الخدمات التعليمية

إناث				نوع التعليم	ذكور			
المعلمات	الطالبات	الفصول	المدارس		المعلمين	الطلاب	الفصول	المدارس
-	-	-	-	إبتدائي عام	6	15	4	1
-	-	-	-	متوسط عام	6	12	2	1

### الخدمات العامة

كهرباء عامة - هاتف نقال
-------------------------

### مخطط ام عمائر

نوع الطريق			الاتجاه	البعد عن المركز	عدد السكان لعام 1431 هـ	
وعر	سهل	اسفلت			سعودي	غير سعودي
-	-	18 كم	جنوب شرق	18 كم	43	197
اسفلت : 18 كم			نوع الطريق	البعد 18 كم	أقرب مدينة أو قرية بها مركز رعاية	
اسفلت : 83 كم			نوع الطريق	البعد 83 كم	أقرب مدينة يوجد بها مستشفى الشنان	

#### الخدمات التعليمية

إناث				نوع التعليم	ذكور			
المعلمات	الطالبات	الفصول	المدارس		المعلمين	الطلاب	الفصول	المدارس
-	-	-	-	ابتدائي عام	4	9	5	1

#### الخدمات العامة

كهرباء عامة
-------------

### الكهيفيه

نوع الطريق			الاتجاه	البعد عن المركز	عدد السكان لعام 1431 هـ	
وعر	سهل	اسفلت			سعودي	غير سعودي
-	-	27 كم	جنوب	27 كم	198	1036
اسفلت : 15 كم			نوع الطريق	البعد 15 كم	أقرب مدينة أو قرية بها مركز رعاية الكهفه	
اسفلت : 53 كم			نوع الطريق	البعد 53 كم	أقرب مدينة يوجد بها مستشفى الشنان	

#### الخدمات التعليمية

إناث				نوع التعليم	ذكور			
المعلمات	الطالبات	الفصول	المدارس		المعلمين	الطلاب	الفصول	المدارس
5	54	6	1	ابتدائي عام	9	38	6	1
15	19	4	1	متوسط عام	-	-	-	-

#### الخدمات العامة

مياه عامة - كهرباء عامة - هاتف نقال
-------------------------------------

### مركز العدوه

#### العدوه

نوع الطريق			الاتجاه	البعد عن المحافظة	عدد السكان لعام 1431 هـ	
وعر	سهل	اسفلت			سعودي	غير سعودي
-	-	20 كم	شمال غرب	20 كم	233	230
اسفلت : 10 كم			نوع الطريق	البعد 10 كم	أقرب مدينة أو قرية بها تعليم سبيعه	
اسفلت : 10 كم			نوع الطريق	البعد 10 كم	أقرب مدينة أو قرية بها مركز رعاية سبيعه	
اسفلت : 20 كم			نوع الطريق	البعد 20 كم	أقرب مدينة يوجد بها مستشفى الشنان	

#### الخدمات العامة

مركز إداري - كهرباء عامة - هاتف
---------------------------------

## مركز فيد

### فيد

نوع الطريق			الاتجاه	البعد عن المحافظة	عدد السكان لعام 1431 هـ	
وعر	سهل	اسفلت			غير سعودي	سعودي
-	-	12 كم	جنوب شرق	12 كم	339	1520
اسفلت : 12 كم			نوع الطريق	البعد 12 كم	الشنان	
أقرب مدينة يوجد بها مستشفى						

### الخدمات التعليمية

إناث				نوع التعليم	ذكور			
المعلمات	الطالبات	الفصول	المدارس		المعلمين	الطلاب	الفصول	المدارس
9	58	3	1	رياض أطفال حكومي	-	-	-	-
17	97	6	1	إبتدائي عام	12	92	6	1
12	59	4	1	متوسط عام	10	65	3	1
18	57	5	1	ثانوي عام	11	84	3	1

### الخدمات الصحية

الخدمات الصحية الأهلية					الخدمات الصحية الحكومية					
الأطباء	المستوصفات	الأطباء	الأسرة	المستشفيات	مراكز الإسعاف	الأطباء	مراكز الرعاية الصحية	الأطباء	الأسرة	المستشفيات
-	-	-	-	-	-	2	1	-	-	-

### الخدمات العامة

مركز إداري - مركز هيئة - فرع أوقاف - شرطة - بلدية - مياه عامة - كهرباء عامة - مكتب بريد - هاتف - مكتب تربية بنات - مكتب تربية بنين -
--

### تخاييل

نوع الطريق			الاتجاه	البعد عن المركز	عدد السكان لعام 1431 هـ	
وعر	سهل	اسفلت			غير سعودي	سعودي
-	-	25 كم	شرق	25 كم	173	160
اسفلت : 25 كم			نوع الطريق	البعد 25 كم	فيد	
اسفلت : 12 كم			نوع الطريق	البعد 12 كم	الشنان	
أقرب مدينة أو قرية بها مركز رعاية						
أقرب مدينة يوجد بها مستشفى						

### الخدمات التعليمية

إناث				نوع التعليم	ذكور			
المعلمات	الطالبات	الفصول	المدارس		المعلمين	الطلاب	الفصول	المدارس
6	11	6	1	إبتدائي عام	4	14	6	1

### الخدمات العامة

كهرباء عامة
-------------

## مركز المضيج

### المضيج

نوع الطريق			الاتجاه	البعد عن المحافظة	عدد السكان لعام 1431 هـ	
وعر	سهل	اسفلت			غير سعودي	سعودي
-	-	70 كم	جنوب غرب	70 كم	261	1462
اسفلت : 70 كم			نوع الطريق	البعد 70 كم	الشنان	
أقرب مدينة يوجد بها مستشفى						

## الخدمات التعليمية

إناث				نوع التعليم	ذكور			
المعلمات	الطالبات	الفصول	المدارس		المعلمين	الطلاب	الفصول	المدارس
7	33	4	1	رياض أطفال حكومي	-	-	-	-
12	89	6	1	ابتدائي عام	8	91	6	1
9	96	3	1	متوسط عام	13	110	6	1
14	114	6	1	ثانوي عام	16	132	6	1

## الخدمات الصحية

الخدمات الصحية الأهلية					الخدمات الصحية الحكومية					
الأطباء	المستوصفات	الأطباء	الأسرة	المستشفيات	مراكز الإسعاف	الأطباء	مراكز الرعاية الصحية	الأطباء	الأسرة	المستشفيات
-	-	-	-	-	-	1	1	-	-	-

## الخدمات العامة

مركز إداري - كهرباء عامة - قائم بأعمال بريد - هاتف - هاتف نقال
--

## ربيع تقريب

نوع الطريق			الاتجاه	البعد عن المركز	عدد السكان لعام 1431 هـ	
وعر	سهل	اسفلت			سعودي	غير سعودي
-	-	1 كم	غرب	1 كم	21	210
اسفلت: 1 كم			نوع الطريق	البعد 1 كم	المضيق	أقرب مدينة أو قرية بها تعليم
اسفلت: 1 كم			نوع الطريق	البعد 1 كم	المضيق	أقرب مدينة أو قرية بها مركز رعاية
اسفلت: 71 كم			نوع الطريق	البعد 71 كم	الشنان	أقرب مدينة يوجد بها مستشفى

## الخدمات العامة

كهرباء عامة - هاتف
--------------------

## دغنون

نوع الطريق			الاتجاه	البعد عن المركز	عدد السكان لعام 1431 هـ	
وعر	سهل	اسفلت			سعودي	غير سعودي
-	-	3 كم	شمال	3 كم	11	230
اسفلت: 3 كم			نوع الطريق	البعد 3 كم	المضيق	أقرب مدينة أو قرية بها مركز رعاية
اسفلت: 73 كم			نوع الطريق	البعد 73 كم	الشنان	أقرب مدينة يوجد بها مستشفى

## الخدمات التعليمية

إناث				نوع التعليم	ذكور			
المعلمات	الطالبات	الفصول	المدارس		المعلمين	الطلاب	الفصول	المدارس
-	-	-	-	ابتدائي عام	8	31	6	1

## الخدمات العامة

كهرباء عامة
-------------

## مركز الساقية

### الساقية

نوع الطريق			الاتجاه	البعد عن المحافظة	عدد السكان لعام 1431 هـ	
وعر	سهل	اسفلت			سعودي	غير سعودي
-	-	5 كم	جنوب شرق	5 كم	264	36
اسفلت : 5 كم			نوع الطريق	البعد 5 كم	أقرب مدينة أو قرية بها مركز رعاية	
اسفلت : 5 كم			نوع الطريق	البعد 5 كم	أقرب مدينة يوجد بها مستشفى	

### الخدمات التعليمية

إناث				نوع التعليم	ذكور			
المعلمات	الطالبات	الفصول	المدارس		المعلمين	الطلاب	الفصول	المدارس
-	-	-	-	إبتدائي عام	10	41	6	1

### الخدمات العامة

مركز إداري - كهرباء عامة - هاتف
---------------------------------

## مركز رك

### رك

نوع الطريق			الاتجاه	البعد عن المحافظة	عدد السكان لعام 1431 هـ	
وعر	سهل	اسفلت			سعودي	غير سعودي
-	-	45 كم	غرب	45 كم	232	40
اسفلت : 7 كم			نوع الطريق	البعد 7 كم	أقرب مدينة أو قرية بها مركز رعاية	
اسفلت : 45 كم			نوع الطريق	البعد 45 كم	أقرب مدينة يوجد بها مستشفى	

### الخدمات التعليمية

إناث				نوع التعليم	ذكور			
المعلمات	الطالبات	الفصول	المدارس		المعلمين	الطلاب	الفصول	المدارس
4	49	6	1	إبتدائي عام	13	56	6	1
-	-	-	-	متوسط عام	11	73	3	1
-	-	-	-	ثانوي عام	12	105	5	1

### الخدمات العامة

مركز إداري - كهرباء عامة - مكتب بريد - هاتف - هاتف نقال
---

### سبيعه

نوع الطريق			الاتجاه	البعد عن المركز	عدد السكان لعام 1431 هـ	
وعر	سهل	اسفلت			سعودي	غير سعودي
-	-	3 كم	غرب	3 كم	809	108
اسفلت : 45 كم			نوع الطريق	البعد 45 كم	أقرب مدينة يوجد بها مستشفى	

### الخدمات التعليمية

إناث				نوع التعليم	ذكور			
المعلمات	الطالبات	الفصول	المدارس		المعلمين	الطلاب	الفصول	المدارس
1	27	2	1	رياض أطفال حكومي	-	-	-	-
14	71	8	1	إبتدائي عام	9	42	6	1
7	84	3	1	متوسط عام	-	-	-	-
15	68	5	1	ثانوي عام	-	-	-	-

## الخدمات الصحية

الخدمات الصحية الأهلية					الخدمات الصحية الحكومية					
الأطباء	المستوصفات	الأطباء	الأسرة	المستشفيات	مراكز الإسعاف	الأطباء	مراكز الرعاية الصحية	الأطباء	الأسرة	المستشفيات
-	-	-	-	-	-	3	1	-	-	-

## الخدمات العامة

كهرباء عامة - هاتف
--------------------

## السليل

نوع الطريق			الاتجاه	البعد عن المركز	عدد السكان لعام 1431 هـ	
وعر	سهل	اسفلت			سعودي	غير سعودي
-	-	10 كم	شمال	10 كم	83	248
اسفلت : 8 كم			نوع الطريق	البعد 8 كم	سبعه	أقرب مدينة أو قرية بها مركز رعاية
اسفلت : 40 كم			نوع الطريق	البعد 40 كم	الشنان	أقرب مدينة يوجد بها مستشفى

## الخدمات التعليمية

إناث				نوع التعليم	ذكور			
المعلمات	الطالبات	الفصول	المدارس		المعلمين	الطلاب	الفصول	المدارس
-	-	-	-	إبتدائي عام	4	23	5	1

## الخدمات العامة

كهرباء عامة - هاتف
--------------------

## مركز النعي

### النعي

نوع الطريق			الاتجاه	البعد عن المحافظة	عدد السكان لعام 1431 هـ	
وعر	سهل	اسفلت			سعودي	غير سعودي
-	-	12 كم	غرب	12 كم	54	626
اسفلت : 12 كم			نوع الطريق	البعد 12 كم	الشنان	أقرب مدينة يوجد بها مستشفى

## الخدمات التعليمية

إناث				نوع التعليم	ذكور			
المعلمات	الطالبات	الفصول	المدارس		المعلمين	الطلاب	الفصول	المدارس
9	52	6	1	إبتدائي عام	9	46	6	1

## الخدمات الصحية

الخدمات الصحية الأهلية					الخدمات الصحية الحكومية					
الأطباء	المستوصفات	الأطباء	الأسرة	المستشفيات	مراكز الإسعاف	الأطباء	مراكز الرعاية الصحية	الأطباء	الأسرة	المستشفيات
-	-	-	-	-	-	1	1	-	-	-

## الخدمات العامة

مركز إداري - كهرباء عامة - مكتب بريد - هاتف - هاتف نقال
---



## مركز الجحفه

### الجحفه

نوع الطريق			الاتجاه	البعد عن المحافظة	عدد السكان لعام 1431 هـ	
وعر	سهل	اسفلت			سعودي	غير سعودي
-	-	28 كم	غرب	28 كم	134	1679
اسفلت : 28 كم			نوع الطريق	البعد 28 كم	أقرب مدينة يوجد بها مستشفى الشنان	

### الخدمات التعليمية

إناث				نوع التعليم	ذكور			
المعلمات	الطالبات	الفصول	المدارس		المعلمين	الطلاب	الفصول	المدارس
12	90	6	1	ابتدائي عام	13	66	10	1
9	57	3	1	متوسط عام	10	118	5	1
10	113	6	1	ثانوي عام	12	134	6	1
-	-	-	-	محو امية	0	6	1	1

### الخدمات الصحية

الخدمات الصحية الأهلية					الخدمات الصحية الحكومية					
الأطباء	المستوصفات	الأطباء	الأسرة	المستشفيات	مراكز الإسعاف	الأطباء	مراكز الرعاية الصحية	الأطباء	الأسرة	المستشفيات
-	-	-	-	-	-	1	1	-	-	-

### الخدمات العامة

مركز إداري - مياه عامة - كهرباء عامة - مكتب بريد - هاتف - هاتف نقال
---

## مركز البير

### البير

نوع الطريق			الاتجاه	البعد عن المحافظة	عدد السكان لعام 1431 هـ	
وعر	سهل	اسفلت			سعودي	غير سعودي
-	-	57 كم	جنوب شرق	57 كم	40	370
اسفلت : 57 كم			نوع الطريق	البعد 57 كم	أقرب مدينة يوجد بها مستشفى الشنان	

### الخدمات التعليمية

إناث				نوع التعليم	ذكور			
المعلمات	الطالبات	الفصول	المدارس		المعلمين	الطلاب	الفصول	المدارس
11	36	6	1	ابتدائي عام	5	37	6	1

### الخدمات الصحية

الخدمات الصحية الأهلية					الخدمات الصحية الحكومية					
الأطباء	المستوصفات	الأطباء	الأسرة	المستشفيات	مراكز الإسعاف	الأطباء	مراكز الرعاية الصحية	الأطباء	الأسرة	المستشفيات
-	-	-	-	-	-	1	1	-	-	-

### الخدمات العامة

مركز إداري - كهرباء عامة - هاتف نقال
--------------------------------------

## مركز السبعان

### السبعان

نوع الطريق			الاتجاه	البعد عن المحافظة	عدد السكان لعام 1431 هـ	
وعر	سهل	اسفلت			سعودي	غير سعودي
-	-	65 كم	غرب	65 كم	69	284
اسفلت : 65 كم			نوع الطريق	البعد 65 كم	أقرب مدينة يوجد بها مستشفى الشنان	

### الخدمات التعليمية

إناث				نوع التعليم	ذكور			
المعلمات	الطالبات	الفصول	المدارس		المعلمين	الطلاب	الفصول	المدارس
11	28	6	1	إبتدائي عام	9	22	7	1
6	19	3	1	متوسط عام	8	22	3	1
12	17	3	1	ثانوي عام	15	50	5	1

### الخدمات الصحية

الخدمات الصحية الأهلية					الخدمات الصحية الحكومية					
الأطباء	المستوصفات	الأطباء	الأسرة	المستشفيات	مراكز الإسعاف	الأطباء	مراكز الرعاية الصحية	الأطباء	الأسرة	المستشفيات
-	-	-	-	-	-	1	1	-	-	-

### الخدمات العامة

مركز إداري - شرطة - مياه عامة - كهرباء عامة - مكتب بريد - هاتف - هاتف نقال
--

### بدايع السبعان

نوع الطريق			الاتجاه	البعد عن المركز	عدد السكان لعام 1431 هـ	
وعر	سهل	اسفلت			غير سعودي	سعودي
-	-	3 كم	جنوب غرب	3 كم	17	180
اسفلت : 3 كم			نوع الطريق	3 كم	السبعان	أقرب مدينة أو قرية بها مركز رعاية
اسفلت : 68 كم			نوع الطريق	68 كم	الشنان	أقرب مدينة يوجد بها مستشفى

### الخدمات التعليمية

إناث				نوع التعليم	ذكور			
المعلمات	الطالبات	الفصول	المدارس		المعلمين	الطلاب	الفصول	المدارس
-	-	-	-	إبتدائي عام	6	13	8	1

### الخدمات العامة

كهرباء عامة
-------------

### ذيخين

نوع الطريق			الاتجاه	البعد عن المركز	عدد السكان لعام 1431 هـ	
وعر	سهل	اسفلت			غير سعودي	سعودي
-	-	9 كم	جنوب	9 كم	30	262
اسفلت : 9 كم			نوع الطريق	9 كم	السبعان	أقرب مدينة أو قرية بها مركز رعاية
اسفلت : 74 كم			نوع الطريق	74 كم	الشنان	أقرب مدينة يوجد بها مستشفى

### الخدمات التعليمية

إناث				نوع التعليم	ذكور			
المعلمات	الطالبات	الفصول	المدارس		المعلمين	الطلاب	الفصول	المدارس
-	-	-	-	إبتدائي عام	3	13	5	1

### الخدمات العامة

كهرباء عامة
-------------

## مركز عريجا

### عريجا

نوع الطريق			الاتجاه	البعد عن المحافظة	عدد السكان لعام 1431 هـ	
وعر	سهل	اسفلت			سعودي	غير سعودي
-	-	60 كم	شمال غرب	60 كم	47	677
اسفلت : 45 كم			نوع الطريق	البعد : 45 كم	حائل	أقرب مدينة أو قرية بها مركز رعاية
اسفلت : 45 كم			نوع الطريق	البعد : 45 كم	حائل	أقرب مدينة يوجد بها مستشفى

### الخدمات التعليمية

إناث				نوع التعليم	ذكور			
المعلمات	الطالبات	الفصول	المدارس		المعلمين	الطلاب	الفصول	المدارس
16	28	6	1	ابتدائي عام	9	30	6	1
-	-	-	-	متوسط عام	8	17	3	1

### الخدمات العامة

مركز إداري - كهرباء عامة - هاتف نقال
--------------------------------------

## مركز الصفراء

### الصفراء

نوع الطريق			الاتجاه	البعد عن المحافظة	عدد السكان لعام 1431 هـ	
وعر	سهل	اسفلت			سعودي	غير سعودي
-	-	70 كم	جنوب	70 كم	37	305
اسفلت : 12 كم			نوع الطريق	البعد : 12 كم	البيير	أقرب مدينة أو قرية بها مركز رعاية
اسفلت : 70 كم			نوع الطريق	البعد : 70 كم	الشنآن	أقرب مدينة يوجد بها مستشفى

### الخدمات التعليمية

إناث				نوع التعليم	ذكور			
المعلمات	الطالبات	الفصول	المدارس		المعلمين	الطلاب	الفصول	المدارس
7	16	7	1	ابتدائي عام	4	13	7	1

### الخدمات العامة

مركز إداري - كهرباء عامة - هاتف نقال
--------------------------------------

## مركز الصغوي

### الصغوي

نوع الطريق			الاتجاه	البعد عن المحافظة	عدد السكان لعام 1431 هـ	
وعر	سهل	اسفلت			سعودي	غير سعودي
-	-	85 كم	جنوب شرق	85 كم	39	498
اسفلت : 35 كم			نوع الطريق	البعد : 35 كم	العظيم	أقرب مدينة أو قرية بها مركز رعاية
اسفلت : 85 كم			نوع الطريق	البعد : 85 كم	الشنآن	أقرب مدينة يوجد بها مستشفى

### الخدمات التعليمية

إناث				نوع التعليم	ذكور			
المعلمات	الطالبات	الفصول	المدارس		المعلمين	الطلاب	الفصول	المدارس
10	12	5	1	ابتدائي عام	8	22	9	1

### الخدمات العامة

مركز إداري - كهرباء عامة - هاتف نقال
--------------------------------------

## مركز الطرفية

### المطرفية

نوع الطريق			الاتجاه	البعد عن المحافظة	عدد السكان لعام 1431 هـ	
وعر	سهل	اسفلت			سعودي	غير سعودي
-	-	80 كم	جنوب	80 كم	12	303
اسفلت : 19 كم			نوع الطريق	19 كم	المضيق	أقرب مدينة أو قرية بها مركز رعاية
اسفلت : 80 كم			نوع الطريق	80 كم	الشنان	أقرب مدينة يوجد بها مستشفى

### الخدمات التعليمية

إناث				نوع التعليم	ذكور			
المعلمات	الطالبات	الفصول	المدارس		المعلمين	الطلاب	الفصول	المدارس
9	14	5	1	ابتدائي عام	4	12	5	1

### الخدمات العامة

مركز إداري - كهرباء عامة - هاتف - هاتف نقال
---

## مركز الأرشاوية

### الأرشاوية

نوع الطريق			الاتجاه	البعد عن المحافظة	عدد السكان لعام 1431 هـ	
وعر	سهل	اسفلت			سعودي	غير سعودي
-	-	48 كم	شمال	48 كم	117	157
اسفلت : 40 كم			نوع الطريق	40 كم	سبيعه	أقرب مدينة أو قرية بها مركز رعاية
اسفلت : 48 كم			نوع الطريق	48 كم	الشنان	أقرب مدينة يوجد بها مستشفى

### الخدمات التعليمية

إناث				نوع التعليم	ذكور			
المعلمات	الطالبات	الفصول	المدارس		المعلمين	الطلاب	الفصول	المدارس
7	19	6	1	ابتدائي عام	5	29	6	1
-	-	-	-	متوسط عام	11	9	3	1

### الخدمات العامة

مركز إداري - كهرباء عامة - هاتف نقال
--------------------------------------



محافظة الشمالى





عدد المراكز الإدارية : 9

محافظة الشملى

الشملى

نوع الطريق			الاتجاه	البعد عن الإمارة	عدد السكان لعام 1431 هـ	
وعر	سهل	اسفلت			غير سعودي	سعودي
-	-	180 كم	غرب	180 كم	619	2265

الخدمات التعليمية

إناث				نوع التعليم	ذكور			
المعلمات	الطالبات	الفصول	المدارس		المعلمين	الطلاب	الفصول	المدارس
6	26	3	1	رياض أطفال حكومي	-	-	-	-
24	252	12	1	إبتدائي عام	16	173	8	1
13	25	5	1	إبتدائي تحفيظ	11	46	6	1
17	118	6	1	متوسط عام	12	133	7	1
-	-	-	-	متوسط تحفيظ	5	32	3	1
14	126	6	1	ثانوي عام	18	331	10	1
-	-	-	-	ثانوي تحفيظ	4	10	2	1
0	11	3	1	محو امية	0	8	3	1
-	-	-	-	التربية الخاصة - فكرية - إبتدائي	6	4	13	1

التعليم العالي

أعضاء هيئة التدريس		عدد الطلاب		نوع التعليم الجامعي	اسم الجامعة / الكلية
إناث	ذكور	إناث	ذكور		
0	0	241	0	فرع جامعة حكومية	الكلية الجامعية بالشملى

الخدمات الصحية

الخدمات الصحية الأهلية					الخدمات الصحية الحكومية					
الأطباء	المستوصفات	الأطباء	الأسرة	المستشفيات	مراكز الإسعاف	الأطباء	مراكز الرعاية الصحية	الأطباء	الأسرة	المستشفيات
2	1	-	-	-	-	5	1	34	50	1

الخدمات العامة

مركز إداري - دفاع مدني - صندوق تنمية زراعي - فرع زراعي - محكمة - مركز هيئة - فرع أوقاف - شرطة - مرور - خدمات مصرفية - مياه عامة - كهرباء عامة - مكتب بريد - برق - هاتف - مكتب تربية بنات - مكتب تربية بنين
--

هجرة الرفدي

نوع الطريق			الاتجاه	البعد عن المحافظة	عدد السكان لعام 1431 هـ	
وعر	سهل	اسفلت			غير سعودي	سعودي
-	-	2 كم	جنوب	2 كم	23	1501
اسفلت : 2 كم			نوع الطريق	البعد 2 كم	أقرب مدينة أو قرية بها مركز رعاية	
اسفلت : 2 كم			نوع الطريق	البعد 2 كم	أقرب مدينة يوجد بها مستشفى	

الخدمات التعليمية

إناث				نوع التعليم	ذكور			
المعلمات	الطالبات	الفصول	المدارس		المعلمين	الطلاب	الفصول	المدارس
-	-	-	-	إبتدائي عام	8	99	6	1
-	-	-	-	محو امية	0	18	1	1

الخدمات العامة

مياه عامة - كهرباء عامة - هاتف
--------------------------------

هجرة الخمشه

نوع الطريق			الاتجاه	البعد عن المحافظة	عدد السكان لعام 1431 هـ	
وعر	سهل	اسفلت			سعودي	غير سعودي
-	-	3 كم	شمال	3 كم	1268	27
اسفلت : 1 كم			نوع الطريق	البعد 1 كم	حفيرة بن سويلم	أقرب مدينة أو قرية بها تعليم
اسفلت : 3 كم			نوع الطريق	البعد 3 كم	الشملى	أقرب مدينة أو قرية بها مركز رعاية
اسفلت : 3 كم			نوع الطريق	البعد 3 كم	الشملى	أقرب مدينة يوجد بها مستشفى

الخدمات العامة

مياه عامة - كهرباء عامة - هاتف
--------------------------------

مركز بيضاء نثيل

بيضاء نثيل

نوع الطريق			الاتجاه	البعد عن المحافظة	عدد السكان لعام 1431 هـ	
وعر	سهل	اسفلت			سعودي	غير سعودي
-	-	30 كم	شمال شرق	30 كم	764	28
اسفلت : 30 كم			نوع الطريق	البعد 30 كم	الشملى	أقرب مدينة يوجد بها مستشفى

الخدمات التعليمية

إناث				نوع التعليم	ذكور			
المعلمات	الطالبات	الفصول	المدارس		المعلمين	الطلاب	الفصول	المدارس
10	37	9	1	ابتدائي عام	10	46	6	1
-	-	-	-	متوسط عام	7	35	3	1

الخدمات الصحية

الخدمات الصحية الأهلية				الخدمات الصحية الحكومية						
الأطباء	المستوصفات	الأطباء	الأسرة	المستشفيات	مراكز الإسعاف	الأطباء	مراكز الرعاية الصحية	الأطباء	الأسرة	المستشفيات
-	-	-	-	-	-	1	1	-	-	-

الخدمات العامة

مركز إداري - كهرباء عامة - هاتف
---------------------------------

مركز فيضة بن سويلم

فيضة بن سويلم

نوع الطريق			الاتجاه	البعد عن المحافظة	عدد السكان لعام 1431 هـ	
وعر	سهل	اسفلت			سعودي	غير سعودي
-	-	55 كم	شمال شرق	55 كم	1844	80
اسفلت : 55 كم			نوع الطريق	البعد 55 كم	الشملى	أقرب مدينة يوجد بها مستشفى



### الخدمات الصحية

الخدمات الصحية الأهلية					الخدمات الصحية الحكومية					
الأطباء	المستوصفات	الأطباء	الأسرة	المستشفيات	مراكز الإسعاف	الأطباء	مراكز الرعاية الصحية	الأطباء	الأسرة	المستشفيات
-	-	-	-	-	-	1	1	-	-	-

### الخدمات العامة

مركز إداري - شرطة - كهرباء عامة - قائم بأعمال بريد - هاتف
---

## مركز عمائر بن صنعاء

### عمائر بن صنعاء

نوع الطريق			الاتجاه	البعد عن المحافظة	عدد السكان لعام 1431 هـ		
وعر	سهل	اسفلت			غير سعودي	سعودي	
-	-	22 كم	شمال	22 كم	89	694	
اسفلت : 22 كم			نوع الطريق	22 كم	البعد	الشملى	أقرب مدينة يوجد بها مستشفى

### الخدمات التعليمية

إناث				نوع التعليم	ذكور			
المعلمات	الطالبات	الفصول	المدارس		المعلمين	الطلاب	الفصول	المدارس
6	48	4	1	رياض أطفال حكومي	-	-	-	-
15	197	8	1	ابتدائي عام	15	267	10	1
10	88	3	1	متوسط عام	10	121	5	1
0	9	2	1	محو امية	0	10	3	1

### الخدمات الصحية

الخدمات الصحية الأهلية					الخدمات الصحية الحكومية					
الأطباء	المستوصفات	الأطباء	الأسرة	المستشفيات	مراكز الإسعاف	الأطباء	مراكز الرعاية الصحية	الأطباء	الأسرة	المستشفيات
-	-	-	-	-	1	3	1	-	-	-

### الخدمات العامة

مركز إداري - شرطة - مياه عامة - كهرباء عامة - مكتب بريد - هاتف -
--

### بنر بن منوه

نوع الطريق			الاتجاه	البعد عن المركز	عدد السكان لعام 1431 هـ		
وعر	سهل	اسفلت			غير سعودي	سعودي	
-	-	5 كم	جنوب	5 كم	30	780	
اسفلت : 5 كم			نوع الطريق	5 كم	البعد	عمائر بن صنعاء	أقرب مدينة أو قرية بها تعليم
اسفلت : 5 كم			نوع الطريق	5 كم	البعد	عمائر بن صنعاء	أقرب مدينة أو قرية بها مركز رعاية
اسفلت : 18 كم			نوع الطريق	18 كم	البعد	الشملى	أقرب مدينة يوجد بها مستشفى

### الخدمات العامة

كهرباء عامة - هاتف
--------------------

### مبرز

نوع الطريق			الاتجاه	البعد عن المركز	عدد السكان لعام 1431 هـ	
وعر	سهل	اسفلت			سعودي	غير سعودي
-	-	3 كم	جنوب	3 كم	5	259
اسفلت : 3 كم			نوع الطريق	البعد 3 كم	عمانر بن صنعاء	أقرب مدينة أو قرية بها تعليم
اسفلت : 3 كم			نوع الطريق	البعد 3 كم	عمانر بن صنعاء	أقرب مدينة أو قرية بها مركز رعاية
اسفلت : 16 كم			نوع الطريق	البعد 16 كم	الشملى	أقرب مدينة يوجد بها مستشفى

### الخدمات العامة

مياه عامة - كهرباء عامة - هاتف
--------------------------------

### مشرفه

نوع الطريق			الاتجاه	البعد عن المركز	عدد السكان لعام 1431 هـ	
وعر	سهل	اسفلت			سعودي	غير سعودي
-	-	4 كم	جنوب	4 كم	10	203
اسفلت : 4 كم			نوع الطريق	البعد 4 كم	عمانر بن صنعاء	أقرب مدينة أو قرية بها تعليم
اسفلت : 4 كم			نوع الطريق	البعد 4 كم	عمانر بن صنعاء	أقرب مدينة أو قرية بها مركز رعاية
اسفلت : 20 كم			نوع الطريق	البعد 20 كم	الشملى	أقرب مدينة يوجد بها مستشفى

### الخدمات العامة

مياه عامة - كهرباء عامة - هاتف
--------------------------------

### اسبطر

نوع الطريق			الاتجاه	البعد عن المركز	عدد السكان لعام 1431 هـ	
وعر	سهل	اسفلت			سعودي	غير سعودي
-	-	2 كم	غرب	2 كم	215	2205
اسفلت : 2 كم			نوع الطريق	البعد 2 كم	عمانر بن صنعاء	أقرب مدينة أو قرية بها مركز رعاية
اسفلت : 24 كم			نوع الطريق	البعد 24 كم	الشملى	أقرب مدينة يوجد بها مستشفى

### الخدمات التعليمية

إناث				نوع التعليم	ذكور			
المعلمات	الطالبات	الفصول	المدارس		المعلمين	الطلاب	الفصول	المدارس
4	41	2	1	رياض أطفال حكومي	-	-	-	-
18	291	12	1	إبتدائي عام	15	221	13	1
3	25	5	1	إبتدائي تحفيظ	7	49	6	1
14	213	6	1	متوسط عام	12	171	9	1
16	289	6	1	ثانوي عام	16	310	9	1
2	14	3	1	محو امية	-	-	-	-

### الخدمات العامة

مياه عامة - كهرباء عامة - مكتب بريد - هاتف
--

### الدفانين

نوع الطريق			الاتجاه	البعد عن المركز	عدد السكان لعام 1431 هـ	
وعر	سهل	اسفلت			غير سعودي	سعودي
-	-	9 كم	غرب	9 كم	11	156
اسفلت : 9 كم			نوع الطريق	البعد 9 كم	أقرب مدينة أو قرية بها تعليم	
اسفلت : 9 كم			نوع الطريق	البعد 9 كم	أقرب مدينة أو قرية بها مركز رعاية	
اسفلت : 31 كم			نوع الطريق	البعد 31 كم	أقرب مدينة يوجد بها مستشفى	

#### الخدمات العامة

كهرباء عامة - هاتف

### مركز ساحوت

#### ساحوت

نوع الطريق			الاتجاه	البعد عن المحافظة	عدد السكان لعام 1431 هـ	
وعر	سهل	اسفلت			غير سعودي	سعودي
-	25 كم	95 كم	شمال	120 كم	10	177
اسفلت : 70 كم			نوع الطريق	البعد 70 كم	أقرب مدينة أو قرية بها مركز رعاية	
اسفلت : 95 كم سهل : 25 كم			نوع الطريق	البعد 120 كم	أقرب مدينة يوجد بها مستشفى	

#### الخدمات التعليمية

إناث				نوع التعليم	ذكور			
المعلمات	الطالبات	الفصول	المدارس		المعلمين	الطلاب	الفصول	المدارس
-	-	-	-	إبتدائي عام	6	31	7	1
-	-	-	-	متوسط عام	10	26	3	1

#### الخدمات العامة

مركز إداري - كهرباء عامة

### مركز بئر الرفدي

#### بئر الرفدي

نوع الطريق			الاتجاه	البعد عن المحافظة	عدد السكان لعام 1431 هـ	
وعر	سهل	اسفلت			غير سعودي	سعودي
-	-	8 كم	شمال غرب	8 كم	15	132
اسفلت : 8 كم			نوع الطريق	البعد 8 كم	أقرب مدينة أو قرية بها تعليم	
اسفلت : 8 كم			نوع الطريق	البعد 8 كم	أقرب مدينة أو قرية بها مركز رعاية	
اسفلت : 8 كم			نوع الطريق	البعد 8 كم	أقرب مدينة يوجد بها مستشفى	

#### الخدمات العامة

مركز إداري - كهرباء عامة

#### محير نوره

نوع الطريق			الاتجاه	البعد عن المركز	عدد السكان لعام 1431 هـ	
وعر	سهل	اسفلت			غير سعودي	سعودي
-	-	35 كم	غرب	35 كم	10	168
اسفلت : 35 كم			نوع الطريق	البعد 35 كم	أقرب مدينة أو قرية بها مركز رعاية	
اسفلت : 45 كم			نوع الطريق	البعد 45 كم	أقرب مدينة يوجد بها مستشفى	

## الخدمات التعليمية

إناث				نوع التعليم	ذكور			
المعلمات	الطالبات	الفصول	المدارس		المعلمين	الطلاب	الفصول	المدارس
4	13	8	1	ابتدائي عام	8	18	7	1
-	-	-	-	متوسط عام	9	28	3	1

## الخدمات العامة

كهرباء عامة
-------------

## حقائق العهين

نوع الطريق			الاتجاه	البعد عن المركز	عدد السكان لعام 1431 هـ	
وعر	سهل	اسفلت			سعودي	غير سعودي
-	-	7 كم	شرق	7 كم	481	25
اسفلت : 12 كم			نوع الطريق	12 كم	الشملي	أقرب مدينة أو قرية بها مركز رعاية
اسفلت : 12 كم			نوع الطريق	12 كم	الشملي	أقرب مدينة يوجد بها مستشفى

## الخدمات التعليمية

إناث				نوع التعليم	ذكور			
المعلمات	الطالبات	الفصول	المدارس		المعلمين	الطلاب	الفصول	المدارس
14	70	9	1	ابتدائي عام	-	-	-	-

## الخدمات العامة

كهرباء عامة
-------------

## مركز غزلانه

### غزلانه

نوع الطريق			الاتجاه	البعد عن المحافظة	عدد السكان لعام 1431 هـ	
وعر	سهل	اسفلت			سعودي	غير سعودي
-	-	80 كم	شمال غرب	80 كم	107	9
اسفلت : 75 كم			نوع الطريق	75 كم	عمان بن صنعا	أقرب مدينة أو قرية بها مركز رعاية
اسفلت : 80 كم			نوع الطريق	80 كم	الشملي	أقرب مدينة يوجد بها مستشفى

## الخدمات التعليمية

إناث				نوع التعليم	ذكور			
المعلمات	الطالبات	الفصول	المدارس		المعلمين	الطلاب	الفصول	المدارس
7	17	9	1	ابتدائي عام	5	7	7	1

## الخدمات العامة

مركز إداري - كهرباء عامة
--------------------------

## مركز لبده

### لبده

نوع الطريق			الاتجاه	البعد عن المحافظة	عدد السكان لعام 1431 هـ	
وعر	سهل	اسفلت			سعودي	غير سعودي
-	-	35 كم	جنوب	35 كم	215	5
اسفلت : 35 كم			نوع الطريق	35 كم	الشملي	أقرب مدينة أو قرية بها مركز رعاية
اسفلت : 35 كم			نوع الطريق	35 كم	الشملي	أقرب مدينة يوجد بها مستشفى

### الخدمات التعليمية

إناث				نوع التعليم	ذكور			
المعلمات	الطالبات	الفصول	المدارس		المعلمين	الطلاب	الفصول	المدارس
6	23	10	1	ابتدائي عام	4	21	6	1
-	-	-	-	محو امية	0	5	1	1

### الخدمات العامة

مركز إداري - كهرباء عامة
--------------------------

## مركز ضاحية الشملن الغربية

### ضاحية الشملن الغربية

نوع الطريق			الاتجاه	البعد عن المحافظة	عدد السكان لعام 1431 هـ	
وعر	سهل	اسفلت			غير سعودي	سعودي
-	-	2 كم	شرق	2 كم	-	-
اسفلت : 2 كم			نوع الطريق	2 كم	الشملي	أقرب مدينة أو قرية بها تعليم
اسفلت : 2 كم			نوع الطريق	2 كم	الشملي	أقرب مدينة أو قرية بها مركز رعاية
اسفلت : 2 كم			نوع الطريق	2 كم	الشملي	أقرب مدينة يوجد بها مستشفى

### الخدمات العامة

مركز إداري - كهرباء عامة
--------------------------

## مركز الحفيرة

### حفيرة بن سويلم

نوع الطريق			الاتجاه	البعد عن المحافظة	عدد السكان لعام 1431 هـ	
وعر	سهل	اسفلت			غير سعودي	سعودي
-	-	12 كم	شمال	12 كم	198	1129
اسفلت : 12 كم			نوع الطريق	12 كم	الشملي	أقرب مدينة أو قرية بها مركز رعاية
اسفلت : 12 كم			نوع الطريق	12 كم	الشملي	أقرب مدينة يوجد بها مستشفى

### الخدمات التعليمية

إناث				نوع التعليم	ذكور			
المعلمات	الطالبات	الفصول	المدارس		المعلمين	الطلاب	الفصول	المدارس
5	48	3	1	رياض أطفال حكومي	-	-	-	-
24	299	12	1	ابتدائي عام	19	304	13	1
11	165	6	1	متوسط عام	16	133	6	1
12	160	6	1	ثانوي عام	-	-	-	-
2	9	2	1	محو امية	-	-	-	-

### الخدمات العامة

مركز إداري - كهرباء عامة - هاتف
---------------------------------

### حفيرة السبعه

نوع الطريق			الاتجاه			البعد عن المركز	عدد السكان لعام 1431 هـ	
وعر	سهل	اسفلت				كم	غير سعودي	سعودي
-	-	2 كم				2 كم	7	216
اسفلت : 2 كم			نوع الطريق	2 كم	البعد	حفيرة بن سويلم	أقرب مدينة أو قرية بها تعليم	
اسفلت : 13 كم			نوع الطريق	13 كم	البعد	الشملى	أقرب مدينة أو قرية بها مركز رعاية	
اسفلت : 13 كم			نوع الطريق	13 كم	البعد	الشملى	أقرب مدينة يوجد بها مستشفى	

#### الخدمات العامة

كهرباء عامة - هاتف -
----------------------



محافظة موقق







عدد المراكز الإدارية : 7

محافظة موقق

موقق

نوع الطريق			الاتجاه	البعد عن الإمارة	عدد السكان لعام 1431 هـ	
وعر	سهل	اسفلت			سعودي	غير سعودي
-	-	75 كم	شمال غرب	75 كم	694	3662

الخدمات التعليمية

إناث				نوع التعليم	ذكور			
المعلمات	الطالبات	الفصول	المدارس		المعلمين	الطلاب	الفصول	المدارس
8	106	6	1	رياض أطفال حكومي	-	-	-	-
17	110	6	1	إبتدائي عام	17	122	6	1
21	145	8	1	إبتدائي تحفيظ	9	82	6	1
12	134	9	2	متوسط عام	14	127	6	1
2	52	3	1	متوسط تحفيظ	-	-	-	-
9	114	6	1	ثانوي عام	17	252	7	1
5	60	3	1	ثانوي تحفيظ	-	-	-	-
-	-	-	-	التربية الخاصة - أمل - إبتدائي	3	1	1	1
-	-	-	-	التربية الخاصة - فكرية - إبتدائي	2	6	3	1

الخدمات الصحية

الخدمات الصحية الأهلية					الخدمات الصحية الحكومية					
الأطباء	المستوصفات	الأطباء	الأسرة	المستشفيات	مراكز الإسعاف	الأطباء	مراكز الرعاية الصحية	الأطباء	الأسرة	المستشفيات
-	-	-	-	-	-	2	1	53	50	1

الخدمات العامة

مركز إداري - دفاع مدني - محكمة - مركز هيئة - فرع أوقاف - شرطة - بلدية - خدمات مصرفية - كهرباء عامة - مكتب بريد - برق - هاتف - هاتف نقال - مكتب تربية بنات - مكتب تربية بنين
---

قصيريات

نوع الطريق			الاتجاه	البعد عن المحافظة	عدد السكان لعام 1431 هـ		
وعر	سهل	اسفلت			سعودي	غير سعودي	
-	-	8 كم	شمال غرب	8 كم	18	792	
اسفلت : 8 كم			نوع الطريق	8 كم	البعد	موقق	أقرب مدينة أو قرية بها مركز رعاية
اسفلت : 8 كم			نوع الطريق	8 كم	البعد	موقق	أقرب مدينة يوجد بها مستشفى

الخدمات التعليمية

إناث				نوع التعليم	ذكور			
المعلمات	الطالبات	الفصول	المدارس		المعلمين	الطلاب	الفصول	المدارس
5	19	2	1	إبتدائي عام	9	62	6	1
-	-	-	-	محو امية	0	9	1	1

الخدمات العامة

كهرباء عامة
-------------

### الحطى

نوع الطريق			الاتجاه	البعد عن المحافظة	عدد السكان لعام 1431 هـ	
وعر	سهل	اسفلت			سعودي	غير سعودي
-	-	20 كم	شمال غرب	20 كم	41	252
اسفلت : 20 كم			نوع الطريق	البعد 20 كم	موقف	أقرب مدينة أو قرية بها مركز رعاية
اسفلت : 20 كم			نوع الطريق	البعد 20 كم	موقف	أقرب مدينة يوجد بها مستشفى

### الخدمات التعليمية

إناث				نوع التعليم	ذكور			
المعلمات	الطالبات	الفصول	المدارس		المعلمين	الطلاب	الفصول	المدارس
9	54	9	1	ابتدائي عام	6	23	6	1
-	-	-	-	متوسط عام	11	34	3	1
-	-	-	-	محو امية	0	7	1	1

### الخدمات العامة

كهرباء عامة
-------------

### الفرحانية

نوع الطريق			الاتجاه	البعد عن المحافظة	عدد السكان لعام 1431 هـ	
وعر	سهل	اسفلت			سعودي	غير سعودي
-	-	45 كم	غرب	45 كم	110	942
اسفلت : 7 كم			نوع الطريق	البعد 7 كم	دليهان	أقرب مدينة أو قرية بها مركز رعاية
اسفلت : 45 كم			نوع الطريق	البعد 45 كم	موقف	أقرب مدينة يوجد بها مستشفى

### الخدمات التعليمية

إناث				نوع التعليم	ذكور			
المعلمات	الطالبات	الفصول	المدارس		المعلمين	الطلاب	الفصول	المدارس
14	77	6	1	ابتدائي عام	12	69	6	1
1	49	3	1	متوسط عام	2	63	3	1
-	-	-	-	ثانوي عام	15	79	5	1

### الخدمات العامة

كهرباء عامة - هاتف
--------------------

### صحي

نوع الطريق			الاتجاه	البعد عن المحافظة	عدد السكان لعام 1431 هـ	
وعر	سهل	اسفلت			سعودي	غير سعودي
-	-	15 كم	جنوب شرق	15 كم	32	169
اسفلت : 15 كم			نوع الطريق	البعد 15 كم	موقف	أقرب مدينة أو قرية بها مركز رعاية
اسفلت : 15 كم			نوع الطريق	البعد 15 كم	موقف	أقرب مدينة يوجد بها مستشفى

### الخدمات التعليمية

إناث				نوع التعليم	ذكور			
المعلمات	الطالبات	الفصول	المدارس		المعلمين	الطلاب	الفصول	المدارس
10	13	5	1	ابتدائي عام	10	35	9	1

### الخدمات العامة

كهرباء عامة
-------------

## مركز المحفر

### النظيم والنجوي

نوع الطريق			الاتجاه	البعد عن المركز	عدد السكان لعام 1431 هـ	
وعر	سهل	اسفلت			سعودي	غير سعودي
-	-	-	غرب	29 كم	79	9
اسفلت : 80 كم			البعد	80 كم	أقرب مدينة أو قرية بها مركز رعاية	
اسفلت : 109 كم			البعد	109 كم	أقرب مدينة يوجد بها مستشفى	

### الخدمات التعليمية

إناث				نوع التعليم	ذكور			
المعلمات	الطالبات	الفصول	المدارس		المعلمين	الطلاب	الفصول	المدارس
-	-	-	-	إبتدائي عام	3	18	6	1
-	-	-	-	متوسط عام	7	26	4	1

### الخدمات العامة

كهرباء عامة
-------------

### شفا البين

نوع الطريق			الاتجاه	البعد عن المركز	عدد السكان لعام 1431 هـ	
وعر	سهل	اسفلت			سعودي	غير سعودي
-	-	7 كم	غرب	7 كم	227	71
اسفلت : 50 كم			البعد	50 كم	أقرب مدينة أو قرية بها مركز رعاية	
اسفلت : 82 كم			البعد	82 كم	أقرب مدينة يوجد بها مستشفى	

### الخدمات التعليمية

إناث				نوع التعليم	ذكور			
المعلمات	الطالبات	الفصول	المدارس		المعلمين	الطلاب	الفصول	المدارس
-	-	-	-	إبتدائي عام	6	19	6	1

### الخدمات العامة

كهرباء عامة
-------------

### المحفر

نوع الطريق			الاتجاه	البعد عن المركز	عدد السكان لعام 1431 هـ	
وعر	سهل	اسفلت			سعودي	غير سعودي
-	-	165 كم		165 كم	118	34
اسفلت : 42 كم			البعد	42 كم	أقرب مدينة أو قرية بها مركز رعاية	
اسفلت : 75 كم			البعد	75 كم	أقرب مدينة يوجد بها مستشفى	

### الخدمات التعليمية

إناث				نوع التعليم	ذكور			
المعلمات	الطالبات	الفصول	المدارس		المعلمين	الطلاب	الفصول	المدارس
15	51	6	1	إبتدائي عام	6	45	9	1
-	-	-	-	متوسط عام	12	43	4	1
-	-	-	-	محو امية	0	10	1	1

### الخدمات العامة

مركز إداري - كهرباء عامة
--------------------------

## مركز الحفير

### الحفير

نوع الطريق			الاتجاه	البعد عن المحافظة	عدد السكان لعام 1431 هـ	
وعر	سهل	اسفلت			غير سعودي	سعودي
-	-	40 كم	شمال	40 كم	597	512
اسفلت : 40 كم			نوع الطريق	40 كم	البعد	موقف
أقرب مدينة يوجد بها مستشفى						

### الخدمات التعليمية

إناث				نوع التعليم	ذكور			
المعلمات	الطالبات	الفصول	المدارس		المعلمين	الطلاب	الفصول	المدارس
3	25	3	1	رياض أطفال حكومي	-	-	-	-
15	203	7	1	إبتدائي عام	23	209	17	2
9	115	4	1	متوسط عام	12	105	6	1
11	86	5	1	ثانوي عام	19	124	6	1

### الخدمات الصحية

الخدمات الصحية الأهلية					الخدمات الصحية الحكومية					
الأطباء	المستوصفات	الأطباء	الأسرة	المستشفيات	مراكز الإسعاف	الأطباء	مراكز الرعاية الصحية	الأطباء	الأسرة	المستشفيات
-	-	-	-	-	-	3	1	-	-	-

### الخدمات العامة

مركز إداري - دفاع مدني - مركز هيئة - شرطة - كهرباء عامة - قائم بأعمال بريد - هاتف
---

### كمب الضلوع

نوع الطريق			الاتجاه	البعد عن المركز	عدد السكان لعام 1431 هـ	
وعر	سهل	اسفلت			غير سعودي	سعودي
-	-	15 كم	شمال غرب	15 كم	1	9
اسفلت : 15 كم			نوع الطريق	15 كم	البعد	الحفير
أقرب مدينة أو قرية بها مركز رعاية						
اسفلت : 55 كم			نوع الطريق	55 كم	البعد	موقف
أقرب مدينة يوجد بها مستشفى						

### الخدمات التعليمية

إناث				نوع التعليم	ذكور			
المعلمات	الطالبات	الفصول	المدارس		المعلمين	الطلاب	الفصول	المدارس
-	-	-	-	إبتدائي عام	5	15	5	1

### التفهي نايلات

نوع الطريق			الاتجاه	البعد عن المركز	عدد السكان لعام 1431 هـ	
وعر	سهل	اسفلت			غير سعودي	سعودي
-	-	17 كم	جنوب شرق	17 كم	13	149
اسفلت : 17 كم			نوع الطريق	17 كم	البعد	الحفير
أقرب مدينة أو قرية بها مركز رعاية						
اسفلت : 20 كم			نوع الطريق	20 كم	البعد	موقف
أقرب مدينة يوجد بها مستشفى						

### الخدمات التعليمية

إناث				نوع التعليم	ذكور			
المعلمات	الطالبات	الفصول	المدارس		المعلمين	الطلاب	الفصول	المدارس
-	-	-	-	إبتدائي عام	5	8	3	1

### الخدمات العامة

كهرباء عامة
-------------

## مركز الشقيق

### الشقيق

نوع الطريق			الاتجاه	البعد عن المحافظة	عدد السكان لعام 1431 هـ	
وعر	سهل	اسفلت			سعودي	غير سعودي
-	-	50 كم	غرب	50 كم	664	2
اسفلت : 50 كم			نوع الطريق	50 كم	البعد	موقوق
أقرب مدينة يوجد بها مستشفى						

### الخدمات التعليمية

إناث				نوع التعليم	ذكور			
المعلمات	الطالبات	الفصول	المدارس		المعلمين	الطلاب	الفصول	المدارس
4	28	22	1	رياض أطفال حكومي	-	-	-	-
11	72	11	1	ابتدائي عام	11	82	8	1
8	45	4	1	متوسط عام	6	40	3	1
9	55	3	1	ثانوي عام	13	82	5	1
-	-	-	-	محو امية	0	14	1	1

### الخدمات الصحية

الخدمات الصحية الأهلية					الخدمات الصحية الحكومية					
الأطباء	المستوصفات	الأطباء	الأسرة	المستشفيات	مراكز الإسعاف	الأطباء	مراكز الرعاية الصحية	الأطباء	الأسرة	المستشفيات
-	-	-	-	-	-	1	1	-	-	-

### الخدمات العامة

مركز إداري - شرطة - بلدية - كهرباء عامة - قائم بأعمال بريد - هاتف -

## مركز دلبهان

### دلبهان

نوع الطريق			الاتجاه	البعد عن المحافظة	عدد السكان لعام 1431 هـ	
وعر	سهل	اسفلت			سعودي	غير سعودي
-	-	35 كم	غرب	35 كم	651	219
اسفلت : 35 كم			نوع الطريق	35 كم	البعد	موقوق
أقرب مدينة يوجد بها مستشفى						

### الخدمات التعليمية

إناث				نوع التعليم	ذكور			
المعلمات	الطالبات	الفصول	المدارس		المعلمين	الطلاب	الفصول	المدارس
13	37	7	1	ابتدائي عام	7	34	6	1

### الخدمات الصحية

الخدمات الصحية الأهلية					الخدمات الصحية الحكومية					
الأطباء	المستوصفات	الأطباء	الأسرة	المستشفيات	مراكز الإسعاف	الأطباء	مراكز الرعاية الصحية	الأطباء	الأسرة	المستشفيات
-	-	-	-	-	1	3	1	-	-	-

### الخدمات العامة

مركز إداري - بلدية - كهرباء عامة - قائم بأعمال بريد - هاتف

### الغمياء

نوع الطريق			الاتجاه	البعد عن المركز	عدد السكان لعام 1431 هـ	
وعر	سهل	اسفلت			سعودي	غير سعودي
-	-	23 كم	شمال غرب	23 كم	277	6
اسفلت : 23 كم			نوع الطريق	23 كم	البعد	دلبهان
أقرب مدينة أو قرية بها مركز رعاية						
اسفلت : 63 كم			نوع الطريق	63 كم	البعد	موقوق
أقرب مدينة يوجد بها مستشفى						

## الخدمات التعليمية

إناث				نوع التعليم	ذكور			
المعلمات	الطالبات	الفصول	المدارس		المعلمين	الطلاب	الفصول	المدارس
-	-	-	-	ابتدائي عام	4	15	9	1

## الخدمات العامة

كهرباء عامة

## مركز الصنينا

### الصنينا

نوع الطريق			الاتجاه	البعد عن المحافظة	عدد السكان لعام 1431 هـ		
وعر	سهل	اسفلت			سعودي	غير سعودي	
-	-	29 كم	غرب	29 كم	71	836	
اسفلت : 29 كم			نوع الطريق	29 كم	البعد	موقع	أقرب مدينة يوجد بها مستشفى

## الخدمات التعليمية

إناث				نوع التعليم	ذكور			
المعلمات	الطالبات	الفصول	المدارس		المعلمين	الطلاب	الفصول	المدارس
10	48	6	1	ابتدائي عام	9	65	7	1
-	-	-	-	متوسط عام	7	24	2	1

## الخدمات الصحية

الخدمات الصحية الأهلية					الخدمات الصحية الحكومية					
الأطباء	المستوصفات	الأطباء	الأسرة	المستشفيات	مراكز الإسعاف	الأطباء	مراكز الرعاية الصحية	الأطباء	الأسرة	المستشفيات
-	-	-	-	-	-	1	1	-	-	-

## الخدمات العامة

مركز إداري - كهرباء عامة - هاتف

## مركز سعيدان

### قرية سعيدان

نوع الطريق			الاتجاه	البعد عن المحافظة	عدد السكان لعام 1431 هـ		
وعر	سهل	اسفلت			سعودي	غير سعودي	
-	-	65 كم	شما غرب	65 كم	85	1023	
اسفلت : 10 كم			نوع الطريق	10 كم	البعد	الخيه	أقرب مدينة أو قرية بها مركز رعاية
اسفلت : 65 كم			نوع الطريق	65 كم	البعد	موقع	أقرب مدينة يوجد بها مستشفى

## الخدمات التعليمية

إناث				نوع التعليم	ذكور			
المعلمات	الطالبات	الفصول	المدارس		المعلمين	الطلاب	الفصول	المدارس
9	58	6	1	ابتدائي عام	9	52	6	1
4	63	3	1	متوسط عام	-	-	-	-
12	100	5	1	ثانوي عام	-	-	-	-

## الخدمات العامة

مركز إداري - كهرباء عامة - قائم بأعمال بريد - هاتف

### الخبه

نوع الطريق			الاتجاه	البعد عن المركز	عدد السكان لعام 1431 هـ	
وعر	سهل	اسفلت			غير سعودي	سعودي
-	-	10 كم	جنوب	10 كم	36	1081
اسفلت : 55 كم			نوع الطريق	البعد 55 كم	موقع	
أقرب مدينة يوجد بها مستشفى						

### الخدمات التعليمية

إناث				نوع التعليم	ذكور			
المعلمات	الطالبات	الفصول	المدارس		المعلمين	الطلاب	الفصول	المدارس
9	44	6	1	إبتدائي عام	7	46	6	1
-	-	-	-	متوسط عام	11	60	3	1
-	-	-	-	ثانوي عام	15	113	5	1
-	-	-	-	محو امية	0	6	1	1

### الخدمات الصحية

الخدمات الصحية الأهلية				الخدمات الصحية الحكومية						
الأطباء	المستوصفات	الأطباء	الأسرة	المستشفيات	مراكز الإسعاف	الأطباء	مراكز الرعاية الصحية	الأطباء	الأسرة	المستشفيات
-	-	-	-	-	-	2	1	-	-	-

### الخدمات العامة

كهرباء عامة - هاتف
--------------------

## مركز العويد

### العويد

نوع الطريق			الاتجاه	البعد عن المحافظة	عدد السكان لعام 1431 هـ	
وعر	سهل	اسفلت			غير سعودي	سعودي
-	-	150 كم	شمال غرب	150 كم	0	95
اسفلت : 98 كم			نوع الطريق	البعد 98 كم	الخبه	
اسفلت : 150 كم			نوع الطريق	البعد 150 كم	موقع	
أقرب مدينة أو قرية بها مركز رعاية						
أقرب مدينة يوجد بها مستشفى						

### الخدمات التعليمية

إناث				نوع التعليم	ذكور			
المعلمات	الطالبات	الفصول	المدارس		المعلمين	الطلاب	الفصول	المدارس
18	14	6	1	إبتدائي عام	4	9	8	1

### الخدمات العامة


مركز إداري - كهرباء عامة - هاتف نقال - شبكة إنترنت
--







محافظة سميراء





عدد المراكز الإدارية : 9

## محافظة سميراء

### سميراء

نوع الطريق			الاتجاه	البعد عن الإمارة	عدد السكان لعام 1431 هـ	
وعر	سهل	اسفلت			غير سعودي	سعودي
-	-	160 كم	جنوب	160 كم	848	2405

#### الخدمات التعليمية

إناث				نوع التعليم	ذكور			
المعلمات	الطالبات	الفصول	المدارس		المعلمين	الطلاب	الفصول	المدارس
6	55	3	1	رياض أطفال حكومي	-	-	-	-
16	66	9	1	إبتدائي عام	13	66	7	1
7	84	6	1	إبتدائي تحفيظ	9	78	6	1
13	84	5	2	متوسط عام	12	69	4	1
4	33	3	1	متوسط تحفيظ	7	41	3	1
14	102	5	1	ثانوي عام	14	140	6	1
-	-	-	-	التربية الخاصة - نور - إبتدائي	1	1	3	1
-	-	-	-	التربية الخاصة - أمل - إبتدائي	2	1	3	1
-	-	-	-	التربية الخاصة - فكرية - متوسط	5	8	5	1
-	-	-	-	التربية الخاصة - فكرية - ثانوي	3	3	2	1

#### الخدمات الصحية

الخدمات الصحية الأهلية					الخدمات الصحية الحكومية					
الأطباء	المستوصفات	الأطباء	الأسرة	المستشفيات	مراكز الإسعاف	الأطباء	مراكز الرعاية الصحية	الأطباء	الأسرة	المستشفيات
-	-	-	-	-	-	2	1	28	50	1

#### الخدمات العامة

مركز إداري - دفاع مدني - فرع زراعي - محكمة - مركز هيئة - فرع أوقاف - شرطة - مرور - بلدية - خدمات مصرفية - كهرباء عامة - مكتب بريد - بركي - هاتف - هاتف نقال - شبكة إنترنت - مكتب تربية بنات - مكتب تربية بنين

#### الديماسه

نوع الطريق			الاتجاه	البعد عن المحافظة	عدد السكان لعام 1431 هـ	
وعر	سهل	اسفلت			غير سعودي	سعودي
-	-	25 كم	شرق	25 كم	0	156
اسفلت : 25 كم			نوع الطريق	البعد : 25 كم	سميراء	أقرب مدينة أو قرية بها مركز رعاية
اسفلت : 25 كم			نوع الطريق	البعد : 25 كم	سميراء	أقرب مدينة يوجد بها مستشفى

#### الخدمات التعليمية

إناث				نوع التعليم	ذكور			
المعلمات	الطالبات	الفصول	المدارس		المعلمين	الطلاب	الفصول	المدارس
-	-	-	-	إبتدائي عام	5	10	6	1

#### الخدمات العامة

كهرباء عامة

### عقلة اللبن

نوع الطريق			الاتجاه	البعد عن المحافظة	عدد السكان لعام 1431 هـ	
وعر	سهل	اسفلت			سعودي	غير سعودي
-	-	20 كم	شمال شرق	20 كم	21	269
اسفلت : 20 كم			نوع الطريق	البعد 20 كم	سميراء	أقرب مدينة أو قرية بها مركز رعاية
اسفلت : 20 كم			نوع الطريق	البعد 20 كم	سميراء	أقرب مدينة يوجد بها مستشفى

### الخدمات التعليمية

إناث				نوع التعليم	ذكور			
المعلمات	الطالبات	الفصول	المدارس		المعلمين	الطلاب	الفصول	المدارس
11	11	4	1	إبتدائي عام	4	15	8	1

### الخدمات العامة

كهرباء عامة
-------------

### حمراء القعاء

نوع الطريق			الاتجاه	البعد عن المحافظة	عدد السكان لعام 1431 هـ	
وعر	سهل	اسفلت			سعودي	غير سعودي
-	-	46 كم	غرب	46 كم	15	352
اسفلت : 46 كم			نوع الطريق	البعد 46 كم	سميراء	أقرب مدينة أو قرية بها مركز رعاية
اسفلت : 46 كم			نوع الطريق	البعد 46 كم	سميراء	أقرب مدينة يوجد بها مستشفى

### الخدمات التعليمية

إناث				نوع التعليم	ذكور			
المعلمات	الطالبات	الفصول	المدارس		المعلمين	الطلاب	الفصول	المدارس
10	22	6	1	إبتدائي عام	6	19	6	1

### الخدمات العامة

كهرباء عامة
-------------

### مشاش بن جازي

نوع الطريق			الاتجاه	البعد عن المحافظة	عدد السكان لعام 1431 هـ	
وعر	سهل	اسفلت			سعودي	غير سعودي
-	-	60 كم	جنوب غرب	60 كم	26	1154
اسفلت : 15 كم			نوع الطريق	البعد 15 كم	كتيفه	أقرب مدينة أو قرية بها مركز رعاية
اسفلت : 60 كم			نوع الطريق	البعد 60 كم	سميراء	أقرب مدينة يوجد بها مستشفى

### الخدمات التعليمية

إناث				نوع التعليم	ذكور			
المعلمات	الطالبات	الفصول	المدارس		المعلمين	الطلاب	الفصول	المدارس
10	54	8	1	إبتدائي عام	7	39	6	1
11	27	3	1	متوسط عام	2	26	3	1

### الخدمات العامة

كهرباء عامة
-------------

### الرفابع

نوع الطريق			الاتجاه	البعد عن المحافظة	عدد السكان لعام 1431 هـ	
وعر	سهل	اسفلت			سعودي	غير سعودي
-	-	20 كم	جنوب	20 كم	15	576
اسفلت : 20 كم			نوع الطريق	البعد : 20 كم	سميراء	أقرب مدينة أو قرية بها مركز رعاية
اسفلت : 20 كم			نوع الطريق	البعد : 20 كم	سميراء	أقرب مدينة يوجد بها مستشفى

### الخدمات التعليمية

إناث				نوع التعليم	ذكور			
المعلمات	الطالبات	الفصول	المدارس		المعلمين	الطلاب	الفصول	المدارس
9	54	27	1	ابتدائي عام	8	43	8	1

### الخدمات العامة

كهرباء عامة
-------------

### حريد

نوع الطريق			الاتجاه	البعد عن المحافظة	عدد السكان لعام 1431 هـ	
وعر	سهل	اسفلت			سعودي	غير سعودي
-	-	27 كم	جنوب	27 كم	13	537
اسفلت : 10 كم			نوع الطريق	البعد : 10 كم	كتيفه	أقرب مدينة أو قرية بها مركز رعاية
اسفلت : 27 كم			نوع الطريق	البعد : 27 كم	سميراء	أقرب مدينة يوجد بها مستشفى

### الخدمات التعليمية

إناث				نوع التعليم	ذكور			
المعلمات	الطالبات	الفصول	المدارس		المعلمين	الطلاب	الفصول	المدارس
3	45	6	1	ابتدائي عام	7	30	9	1
-	-	-	-	محو امية	0	7	1	1

### الخدمات العامة

كهرباء عامة
-------------

### وسيط

نوع الطريق			الاتجاه	البعد عن المحافظة	عدد السكان لعام 1431 هـ	
وعر	سهل	اسفلت			سعودي	غير سعودي
-	-	50 كم	جنوب	50 كم	2	332
اسفلت : 11 كم			نوع الطريق	البعد : 11 كم	كتيفه	أقرب مدينة أو قرية بها مركز رعاية
اسفلت : 50 كم			نوع الطريق	البعد : 50 كم	سميراء	أقرب مدينة يوجد بها مستشفى

### الخدمات التعليمية

إناث				نوع التعليم	ذكور			
المعلمات	الطالبات	الفصول	المدارس		المعلمين	الطلاب	الفصول	المدارس
-	-	-	-	ابتدائي عام	10	33	6	1

### الخدمات العامة

كهرباء عامة
-------------

وتده

نوع الطريق			الاتجاه	البعد عن المحافظة	عدد السكان لعام 1431 هـ		
وعر	سهل	اسفلت			سعودي	غير سعودي	
-	-	51 كم	جنوب شرق	51 كم	6	224	
اسفلت : 51 كم			نوع الطريق	51 كم	البعـد	سميراء	أقرب مدينة أو قرية بها مركز رعاية
اسفلت : 51 كم			نوع الطريق	51 كم	البعـد	سميراء	أقرب مدينة يوجد بها مستشفى

الخدمات التعليمية

إناث				نوع التعليم	ذكور			
المعلمات	الطالبات	الفصول	المدارس		المعلمين	الطلاب	الفصول	المدارس
11	37	6	1	إبتدائي عام	3	17	6	1
-	-	-	-	متوسط عام	8	16	3	1

الخدمات العامة

كهرباء عامة
-------------

مركز شبريه

اشبيرييه الصفراء

نوع الطريق			الاتجاه	البعد عن المحافظة	عدد السكان لعام 1431 هـ		
وعر	سهل	اسفلت			سعودي	غير سعودي	
-	-	35 كم	غرب	35 كم	14	438	
اسفلت : 10 كم			نوع الطريق	10 كم	البعـد	الوهبييه	أقرب مدينة أو قرية بها مركز رعاية
اسفلت : 35 كم			نوع الطريق	35 كم	البعـد	سميراء	أقرب مدينة يوجد بها مستشفى

الخدمات التعليمية

إناث				نوع التعليم	ذكور			
المعلمات	الطالبات	الفصول	المدارس		المعلمين	الطلاب	الفصول	المدارس
6	39	6	1	إبتدائي عام	9	50	7	1

الخدمات العامة

مركز إداري - كهرباء عامة
--------------------------

مركز العظيم

العظيم

نوع الطريق			الاتجاه	البعد عن المحافظة	عدد السكان لعام 1431 هـ		
وعر	سهل	اسفلت			سعودي	غير سعودي	
-	-	40 كم	شرق	40 كم	221	1672	
اسفلت : 40 كم			نوع الطريق	40 كم	البعـد	سميراء	أقرب مدينة يوجد بها مستشفى

الخدمات التعليمية

إناث				نوع التعليم	ذكور			
المعلمات	الطالبات	الفصول	المدارس		المعلمين	الطلاب	الفصول	المدارس
4	31	3	1	رياض أطفال حكومي	-	-	-	-
16	68	8	1	إبتدائي عام	9	82	6	1
1	33	3	1	متوسط عام	7	52	3	1
17	38	5	1	ثانوي عام	8	68	5	1
1	5	2	1	محو امية	-	-	-	-
-	-	-	-	التربية الخاصة - نور - متوسط	0	1	1	1

### الخدمات الصحية

الخدمات الصحية الأهلية					الخدمات الصحية الحكومية					
الأطباء	المستوصفات	الأطباء	الأسرة	المستشفيات	مراكز الإسعاف	الأطباء	مراكز الرعاية الصحية	الأطباء	الأسرة	المستشفيات
-	-	-	-	-	-	3	1	-	-	-

### الخدمات العامة

مركز إداري - خدمة إجتماعية - محكمة - مركز هيئة - شرطة - كهرباء عامة - قائم بأعمال بريد - هاتف
---

## مركز عقله بن طواله

### عقله بن طواله

نوع الطريق			الاتجاه	البعد عن المحافظة	عدد السكان لعام 1431 هـ		
وعر	سهل	اسفلت			سعودي	غير سعودي	
-	-	30 كم	شمال	30 كم	828	253	
اسفلت : 30 كم			نوع الطريق	30 كم	البعد	سميراء	أقرب مدينة يوجد بها مستشفى

### الخدمات التعليمية

إناث				نوع التعليم	ذكور			
المعلمات	الطلبات	الفصول	المدارس		المعلمين	الطلاب	الفصول	المدارس
11	41	9	1	ابتدائي عام	9	40	6	1

### الخدمات الصحية

الخدمات الصحية الأهلية					الخدمات الصحية الحكومية					
الأطباء	المستوصفات	الأطباء	الأسرة	المستشفيات	مراكز الإسعاف	الأطباء	مراكز الرعاية الصحية	الأطباء	الأسرة	المستشفيات
-	-	-	-	-	-	2	1	-	-	-

### الخدمات العامة

مركز إداري - شرطة - كهرباء عامة - مكتب بريد - هاتف
--

### البركة

نوع الطريق			الاتجاه	البعد عن المركز	عدد السكان لعام 1431 هـ		
وعر	سهل	اسفلت			سعودي	غير سعودي	
-	-	12 كم	جنوب شرق	12 كم	231	58	
اسفلت : 12 كم			نوع الطريق	12 كم	البعد	عقله بن طواله	أقرب مدينة أو قرية بها تعليم
اسفلت : 12 كم			نوع الطريق	12 كم	البعد	عقله بن طواله	أقرب مدينة أو قرية بها مركز رعاية
اسفلت : 18 كم			نوع الطريق	18 كم	البعد	سميراء	أقرب مدينة يوجد بها مستشفى

### الخدمات العامة

كهرباء عامة - هاتف
--------------------

### مشرفة

نوع الطريق			الاتجاه	البعد عن المركز	عدد السكان لعام 1431 هـ		
وعر	سهل	اسفلت			سعودي	غير سعودي	
-	-	6 كم	جنوب شرق	6 كم	0	0	
اسفلت : 6 كم			نوع الطريق	6 كم	البعد	عقله بن طواله	أقرب مدينة أو قرية بها تعليم
اسفلت : 6 كم			نوع الطريق	6 كم	البعد	عقله بن طواله	أقرب مدينة أو قرية بها مركز رعاية
اسفلت : 24 كم			نوع الطريق	24 كم	البعد	سميراء	أقرب مدينة يوجد بها مستشفى

## الخدمات العامة

كهرباء عامة - هاتف

## عقلة مشعان

نوع الطريق			الاتجاه	البعد عن المركز	عدد السكان لعام 1431 هـ	
وعر	سهل	اسفلت			غير سعودي	سعودي
-	-	2 كم	جنوب شرق	2 كم	0	0
اسفلت : 2 كم			نوع الطريق	البعد : 2 كم	أقرب مدينة أو قرية بها تعليم	
اسفلت : 2 كم			نوع الطريق	البعد : 2 كم	أقرب مدينة أو قرية بها مركز رعاية	
اسفلت : 28 كم			نوع الطريق	البعد : 28 كم	أقرب مدينة يوجد بها مستشفى	

## الخدمات العامة

كهرباء عامة - هاتف

## مركز عقلة بن داني

### عقله بن داني

نوع الطريق			الاتجاه	البعد عن المحافظة	عدد السكان لعام 1431 هـ	
وعر	سهل	اسفلت			غير سعودي	سعودي
-	-	35 كم	شمال	35 كم	36	700
اسفلت : 35 كم			نوع الطريق	البعد : 35 كم	أقرب مدينة يوجد بها مستشفى	

## الخدمات التعليمية

إناث				نوع التعليم	ذكور			
المعلمات	الطلبات	الفصول	المدارس		المعلمين	الطلاب	الفصول	المدارس
7	46	8	1	رياض أطفال حكومي	-	-	-	-
10	51	8	1	ابتدائي عام	6	37	6	1
9	13	4	1	متوسط عام	8	52	3	1
-	-	-	-	محو امية	0	6	2	1
-	-	-	-	التربية الخاصة - فكرية - ابتدائي	4	5	8	1

## الخدمات الصحية

الخدمات الصحية الأهلية					الخدمات الصحية الحكومية					
الأطباء	المستوصفات	الأطباء	الأسرة	المستشفيات	مراكز الإسعاف	الأطباء	مراكز الرعاية الصحية	الأطباء	الأسرة	المستشفيات
-	-	-	-	-	-	1	1	-	-	-

## الخدمات العامة

مركز إداري - كهرباء عامة - هاتف

## الخنقة الرمحي

نوع الطريق			الاتجاه	البعد عن المركز	عدد السكان لعام 1431 هـ	
وعر	سهل	اسفلت			غير سعودي	سعودي
-	-	13 كم	جنوب	13 كم	41	533
اسفلت : 13 كم			نوع الطريق	البعد : 13 كم	أقرب مدينة أو قرية بها مركز رعاية	
اسفلت : 48 كم			نوع الطريق	البعد : 48 كم	أقرب مدينة يوجد بها مستشفى	



### الخدمات التعليمية

إناث				نوع التعليم	ذكور			
المعلمات	الطالبات	الفصول	المدارس		المعلمين	الطلاب	الفصول	المدارس
7	14	8	1	إبتدائي عام	4	14	7	1

### الخدمات العامة

كهرباء عامة - هاتف
--------------------

## مركز غمره

### غمره

نوع الطريق			الاتجاه	البعد عن المحافظة	عدد السكان لعام 1431 هـ	
وعر	سهل	اسفلت			سعودي	غير سعودي
-	-	50 كم	شمال شرق	50 كم	685	107
اسفلت : 50 كم			نوع الطريق	البعد 50 كم	سميراء	أقرب مدينة يوجد بها مستشفى

### الخدمات التعليمية

إناث				نوع التعليم	ذكور			
المعلمات	الطالبات	الفصول	المدارس		المعلمين	الطلاب	الفصول	المدارس
12	29	6	1	إبتدائي عام	5	21	6	1

### الخدمات الصحية

الخدمات الصحية الأهلية					الخدمات الصحية الحكومية					
الأطباء	المستوصفات	الأطباء	الأسرة	المستشفيات	مراكز الإسعاف	الأطباء	مراكز الرعاية الصحية	الأطباء	الأسرة	المستشفيات
-	-	-	-	-	-	1	1	-	-	-

### الخدمات العامة

مركز إداري - مياه عامة - كهرباء عامة - هاتف
---

## مركز غسل

### غسل

نوع الطريق			الاتجاه	البعد عن المحافظة	عدد السكان لعام 1431 هـ	
وعر	سهل	اسفلت			سعودي	غير سعودي
-	-	20 كم	شمال غرب	20 كم	963	44
اسفلت : 20 كم			نوع الطريق	البعد 20 كم	سميراء	أقرب مدينة أو قرية بها مركز رعاية
اسفلت : 20 كم			نوع الطريق	البعد 20 كم	سميراء	أقرب مدينة يوجد بها مستشفى

### الخدمات التعليمية

إناث				نوع التعليم	ذكور			
المعلمات	الطالبات	الفصول	المدارس		المعلمين	الطلاب	الفصول	المدارس
10	30	6	1	إبتدائي عام	6	34	6	1
12	18	3	1	متوسط عام	-	-	-	-

### الخدمات العامة

مركز إداري - كهرباء عامة
--------------------------

## مركز كتيفة

### كتيفه

نوع الطريق			الاتجاه	البعد عن المحافظة	عدد السكان لعام 1431 هـ		
وعر	سهل	اسفلت			سعودي	غير سعودي	
-	-	40 كم	جنوب	40 كم	115	650	
اسفلت : 40 كم			نوع الطريق	40 كم	البعد	سميراء	أقرب مدينة يوجد بها مستشفى

### الخدمات التعليمية

إناث				نوع التعليم	ذكور			
المعلمات	الطالبات	الفصول	المدارس		المعلمين	الطلاب	الفصول	المدارس
17	75	13	1	ابتدائي عام	8	51	7	1
2	79	3	1	متوسط عام	8	91	4	1
16	100	5	1	ثانوي عام	15	147	6	1
-	-	-	-	محو امية	0	7	3	1

### الخدمات الصحية

الخدمات الصحية الأهلية					الخدمات الصحية الحكومية					
الأطباء	المستوصفات	الأطباء	الأسرة	المستشفيات	مراكز الإسعاف	الأطباء	مراكز الرعاية الصحية	الأطباء	الأسرة	المستشفيات
-	-	-	-	-	-	2	1	-	-	-

### الخدمات العامة

مركز إداري - كهرباء عامة - مكتب بريد
--------------------------------------

## مركز الجابرية

### الجابرية

نوع الطريق			الاتجاه	البعد عن المحافظة	عدد السكان لعام 1431 هـ		
وعر	سهل	اسفلت			سعودي	غير سعودي	
-	-	25 كم	جنوب شرق	25 كم	22	415	
اسفلت : 25 كم			نوع الطريق	25 كم	البعد	سميراء	أقرب مدينة أو قرية بها مركز رعاية
اسفلت : 25 كم			نوع الطريق	25 كم	البعد	سميراء	أقرب مدينة يوجد بها مستشفى

### الخدمات التعليمية

إناث				نوع التعليم	ذكور			
المعلمات	الطالبات	الفصول	المدارس		المعلمين	الطلاب	الفصول	المدارس
7	21	7	1	ابتدائي عام	5	19	7	1

### الخدمات العامة

مركز إداري - كهرباء عامة
--------------------------

## مركز القصير

### القصير بن متروك

نوع الطريق			الاتجاه	البعد عن المحافظة	عدد السكان لعام 1431 هـ		
وعر	سهل	اسفلت			سعودي	غير سعودي	
-	-	20 كم	جنوب شرق	20 كم	7	64	
اسفلت : 20 كم			نوع الطريق	20 كم	البعد	سميراء	أقرب مدينة يوجد بها مستشفى

### الخدمات التعليمية

إناث				نوع التعليم	ذكور			
المعلمات	الطالبات	الفصول	المدارس		المعلمين	الطلاب	الفصول	المدارس
10	31	6	1	إبتدائي عام	12	42	6	1
12	13	3	1	متوسط عام	8	26	3	1

### الخدمات الصحية

الخدمات الصحية الأهلية					الخدمات الصحية الحكومية					
الأطباء	المستوصفات	الأطباء	الأسرة	المستشفيات	مراكز الإسعاف	الأطباء	مراكز الرعاية الصحية	الأطباء	الأسرة	المستشفيات
-	-	-	-	-	-	1	1	-	-	-

### الخدمات العامة

مركز إداري - كهرباء عامة - مكتب بريد - هاتف
---





محافظة الحائط





عدد المراكز الإدارية : 18

## محافظة الحائط

### الحائط

نوع الطريق			الاتجاه	البعد عن الإمارة	عدد السكان لعام 1431 هـ	
وعر	سهل	اسفلت			غير سعودي	سعودي
-	-	250 كم	جنوب غرب	250 كم	1403	5386
اسفلت : 150 كم			نوع الطريق	البعد 150 كم	أقرب مدينة يوجد بها مستشفى السليمي	

### الخدمات التعليمية

إناث				نوع التعليم	ذكور			
المعلمات	الطالبات	الفصول	المدارس		المعلمين	الطلاب	الفصول	المدارس
7	13	3	1	رياض أطفال حكومي	-	-	-	-
34	313	13	2	إبتدائي عام	25	359	19	3
33	286	11	1	إبتدائي تحفيظ	8	134	6	1
18	178	9	2	متوسط عام	15	202	6	1
-	-	-	-	متوسط عام ( ليلي )	1	10	1	1
15	101	4	1	متوسط تحفيظ	7	64	3	1
14	237	6	1	ثانوي عام	21	247	6	1
-	-	-	-	ثانوي عام ( ليلي )	5	33	1	1
8	63	3	1	ثانوي تحفيظ	5	57	3	1
-	-	-	-	التربية الخاصة - فكرية - إبتدائي	3	3	4	1
-	-	-	-	التربية الخاصة - فكرية - متوسط	2	6	3	1
-	-	-	-	التربية الخاصة - فكرية - ثانوي	3	3	1	1

### التعليم العالي

أعضاء هيئة التدريس		عدد الطلاب		نوع التعليم الجامعي	اسم الجامعة / الكلية
إناث	ذكور	إناث	ذكور		
0	0	526	0	فرع جامعة حكومية	الكلية الجامعية بالحائط

### الخدمات الصحية

الخدمات الصحية الأهلية					الخدمات الصحية الحكومية					
الأطباء	المستوصفات	الأطباء	الأسرة	المستشفيات	مراكز الإسعاف	الأطباء	مراكز الرعاية الصحية	الأطباء	الأسرة	المستشفيات
3	1	-	-	-	-	7	2	-	-	-

### الخدمات العامة

مركز إداري - دفاع مدني - فرع زراعي - محكمة - كتابة عدل - مركز هيئة - فرع أوقاف - شرطة - مرور - بلدية - خدمات مصرفية - مياه عامة - كهرباء عامة - مكتب بريد - برق - هاتف - مكتب تربية بنات - مكتب تربية بنين
--

### ابو سهيلات

نوع الطريق			الاتجاه	البعد عن المحافظة	عدد السكان لعام 1431 هـ	
وعر	سهل	اسفلت			غير سعودي	سعودي
-	-	5 كم	شمال شرق	5 كم	8	538
اسفلت : 5 كم			نوع الطريق	البعد 5 كم	أقرب مدينة أو قرية بها مركز رعاية الحائط	
اسفلت : 155 كم			نوع الطريق	البعد 155 كم	أقرب مدينة يوجد بها مستشفى السليمي	

## الخدمات التعليمية

إناث				نوع التعليم	ذكور			
المعلمات	الطالبات	الفصول	المدارس		المعلمين	الطلاب	الفصول	المدارس
-	-	-	-	ابتدائي عام	10	64	6	1

## الخدمات العامة

كهرباء عامة

## تويليل

نوع الطريق			الاتجاه	البعد عن المحافظة	عدد السكان لعام 1431 هـ	
وعر	سهل	اسفلت			سعودي	غير سعودي
-	-	8 كم	شرق	8 كم	9	232
اسفلت : 8 كم			نوع الطريق	البعد	الحائط	أقرب مدينة أو قرية بها مركز رعاية
اسفلت : 158 كم			نوع الطريق	البعد	السليمي	أقرب مدينة يوجد بها مستشفى

## الخدمات التعليمية

إناث				نوع التعليم	ذكور			
المعلمات	الطالبات	الفصول	المدارس		المعلمين	الطلاب	الفصول	المدارس
-	-	-	-	ابتدائي عام	6	38	9	1

## الخدمات العامة

كهرباء عامة

## مركز الحليفة السفلى

## الحليفة السفلى

نوع الطريق			الاتجاه	البعد عن المحافظة	عدد السكان لعام 1431 هـ	
وعر	سهل	اسفلت			سعودي	غير سعودي
-	-	40 كم	شرق	40 كم	423	2780
اسفلت : 100 كم			نوع الطريق	البعد	الغزاله	أقرب مدينة يوجد بها مستشفى

## الخدمات التعليمية

إناث				نوع التعليم	ذكور			
المعلمات	الطالبات	الفصول	المدارس		المعلمين	الطلاب	الفصول	المدارس
7	2	1	1	رياض أطفال حكومي	-	-	-	-
26	174	10	1	ابتدائي عام	13	168	6	1
15	144	7	1	ابتدائي تحفيظ	7	142	7	1
8	108	3	1	متوسط عام	8	93	3	1
14	65	3	1	متوسط تحفيظ	8	86	3	1
23	217	7	1	ثانوي عام	21	225	8	2
2	20	2	1	محو أمية	-	-	-	-

## الخدمات الصحية

الخدمات الصحية الأهلية					الخدمات الصحية الحكومية					
الأطباء	المستوصفات	الأطباء	الأسرة	المستشفيات	مراكز الإسعاف	الأطباء	مراكز الرعاية الصحية	الأطباء	الأسرة	المستشفيات
-	-	-	-	-	1	8	1	-	-	-

## الخدمات العامة

مركز إداري - دفاع مدني - ضمان إجتماعي - مركز هيئة - شرطة - بلدية - كهرباء عامة - مكتب بريد - هاتف



### طلوح

نوع الطريق			الاتجاه	البعد عن المركز	عدد السكان لعام 1431 هـ	
وعر	سهل	اسفلت			سعودي	غير سعودي
-	5 كم	20 كم	جنوب شرق	25 كم	0	373
سهل : 19 كم			نوع الطريق	البعد 19 كم	أقرب مدينة أو قرية بها مركز رعاية	
اسفلت : 120 كم سهل : 5 كم			نوع الطريق	البعد 125 كم	أقرب مدينة يوجد بها مستشفى	

### الخدمات التعليمية

إناث				نوع التعليم	ذكور			
المعلمات	الطالبات	الفصول	المدارس		المعلمين	الطلاب	الفصول	المدارس
11	40	6	1	ابتدائي عام	8	46	6	1
-	-	-	-	متوسط عام	10	38	3	1

### الخدمات العامة

كهرباء عامة
-------------

### الميرز

نوع الطريق			الاتجاه	البعد عن المركز	عدد السكان لعام 1431 هـ	
وعر	سهل	اسفلت			سعودي	غير سعودي
-	-	10 كم	شرق	10 كم	33	746
اسفلت : 10 كم			نوع الطريق	البعد 10 كم	أقرب مدينة أو قرية بها مركز رعاية	
اسفلت : 110 كم			نوع الطريق	البعد 110 كم	أقرب مدينة يوجد بها مستشفى	

### الخدمات التعليمية

إناث				نوع التعليم	ذكور			
المعلمات	الطالبات	الفصول	المدارس		المعلمين	الطلاب	الفصول	المدارس
14	38	6	1	ابتدائي عام	8	41	8	1
0	25	2	1	محو امية	0	7	3	1

### الخدمات العامة

كهرباء عامة
-------------

## مركز انبوان

### انبوان

نوع الطريق			الاتجاه	البعد عن المحافظة	عدد السكان لعام 1431 هـ	
وعر	سهل	اسفلت			سعودي	غير سعودي
-	-	55 كم	شمال	55 كم	91	1747
اسفلت : 68 كم			نوع الطريق	البعد 68 كم	أقرب مدينة يوجد بها مستشفى	
			نوع الطريق		الشملى	

### الخدمات التعليمية

إناث				نوع التعليم	ذكور			
المعلمات	الطالبات	الفصول	المدارس		المعلمين	الطلاب	الفصول	المدارس
10	202	14	1	ابتدائي عام	6	144	6	1
15	77	3	1	متوسط عام	8	126	4	1
-	-	-	-	ثانوي عام	16	206	8	1

## الخدمات الصحية

الخدمات الصحية الأهلية					الخدمات الصحية الحكومية					
الأطباء	المستوصفات	الأطباء	الأسرة	المستشفيات	مراكز الإسعاف	الأطباء	مراكز الرعاية الصحية	الأطباء	الأسرة	المستشفيات
-	-	-	-	-	-	1	1	-	-	-

## الخدمات العامة

مركز إداري - شرطة - بلدية - مياه عامة - كهرباء عامة - مكتب بريد - هاتف - هاتف نقال - شبكة إنترنت
--

## الشعيل

نوع الطريق			الاتجاه	البعد عن المركز	عدد السكان لعام 1431 هـ	
وعر	سهل	اسفلت			سعودي	غير سعودي
-	-	25 كم	شرق	25 كم	5	532
اسفلت: 25 كم			نوع الطريق	البعد 25 كم	انبوان	أقرب مدينة أو قرية بها مركز رعاية
اسفلت: 85 كم			نوع الطريق	البعد 85 كم	الشملى	أقرب مدينة يوجد بها مستشفى

## الخدمات التعليمية

إناث				نوع التعليم	ذكور			
المعلمات	الطالبات	الفصول	المدارس		المعلمين	الطلاب	الفصول	المدارس
9	42	6	1	ابتدائي عام	8	45	8	1
9	20	3	1	متوسط عام	-	-	-	-
1	5	1	1	محو امية	-	-	-	-

## الخدمات العامة

كهرباء عامة
-------------

## الفاقي

نوع الطريق			الاتجاه	البعد عن المركز	عدد السكان لعام 1431 هـ	
وعر	سهل	اسفلت			سعودي	غير سعودي
-	-	13 كم	شمال شرق	13 كم	9	159
اسفلت: 13 كم			نوع الطريق	البعد 13 كم	انبوان	أقرب مدينة أو قرية بها مركز رعاية
اسفلت: 75 كم			نوع الطريق	البعد 75 كم	الشملى	أقرب مدينة يوجد بها مستشفى

## الخدمات التعليمية

إناث				نوع التعليم	ذكور			
المعلمات	الطالبات	الفصول	المدارس		المعلمين	الطلاب	الفصول	المدارس
-	-	-	-	ابتدائي عام	6	74	8	1

## الخدمات العامة

كهرباء عامة
-------------

## مركز الحليفة العليا

### الحليفة العليا

نوع الطريق			الاتجاه	البعد عن المحافظة	عدد السكان لعام 1431 هـ	
وعر	سهل	اسفلت			سعودي	غير سعودي
-	-	48 كم	شرق	48 كم	102	660
اسفلت: 100 كم			نوع الطريق	البعد 100 كم	السليمي	أقرب مدينة يوجد بها مستشفى

### الخدمات التعليمية

إناث				نوع التعليم	ذكور			
المعلمات	الطالبات	الفصول	المدارس		المعلمين	الطلاب	الفصول	المدارس
18	119	6	1	ابتدائي عام	8	58	6	1
11	50	3	1	متوسط عام	8	54	3	1

### الخدمات الصحية

الخدمات الصحية الأهلية					الخدمات الصحية الحكومية					
الأطباء	المستوصفات	الأطباء	الأسرة	المستشفيات	مراكز الإسعاف	الأطباء	مراكز الرعاية الصحية	الأطباء	الأسرة	المستشفيات
-	-	-	-	-	-	2	1	-	-	-

### الخدمات العامة

مركز إداري - صندوق تنمية زراعي - فرع زراعي - محكمة - مياه عامة - كهرباء عامة - مكتب بريد - قائم بأعمال بريد - هاتف -
--

### الدوامي

نوع الطريق			الاتجاه	البعد عن المركز	عدد السكان لعام 1431 هـ	
وعر	سهل	اسفلت			سعودي	غير سعودي
-	-	12 كم	شمال	12 كم	0	316
اسفلت : 12 كم			نوع الطريق	البعد 12 كم	الحليفة العليا	أقرب مدينة أو قرية بها مركز رعاية
اسفلت : 112 كم			نوع الطريق	البعد 112 كم	السليمي	أقرب مدينة يوجد بها مستشفى

### الخدمات التعليمية

إناث				نوع التعليم	ذكور			
المعلمات	الطالبات	الفصول	المدارس		المعلمين	الطلاب	الفصول	المدارس
-	-	-	-	ابتدائي عام	5	20	6	1

### الخدمات العامة

كهرباء عامة
-------------

### هجرة المخرووق

نوع الطريق			الاتجاه	البعد عن المركز	عدد السكان لعام 1431 هـ	
وعر	سهل	اسفلت			سعودي	غير سعودي
-	-	18 كم	جنوب شرق	18 كم	18	566
اسفلت : 18 كم			نوع الطريق	البعد 18 كم	الحليفة العليا	أقرب مدينة أو قرية بها مركز رعاية
اسفلت : 118 كم			نوع الطريق	البعد 118 كم	السليمي	أقرب مدينة يوجد بها مستشفى

### الخدمات التعليمية

إناث				نوع التعليم	ذكور			
المعلمات	الطالبات	الفصول	المدارس		المعلمين	الطلاب	الفصول	المدارس
-	-	-	-	ابتدائي عام	4	34	6	1

### الخدمات العامة

كهرباء عامة
-------------

## مركز صفيط

### صفيط

نوع الطريق			الاتجاه	البعد عن المحافظة	عدد السكان لعام 1431 هـ	
وعر	سهل	اسفلت			سعودي	غير سعودي
-	-	105 كم	جنوب	105 كم	54	1345
اسفلت : 150 كم			نوع الطريق	150 كم	البعد	السليمي
أقرب مدينة يوجد بها مستشفى						

### الخدمات التعليمية

إناث				نوع التعليم	ذكور			
المعلمات	الطالبات	الفصول	المدارس		المعلمين	الطلاب	الفصول	المدارس
26	170	12	1	ابتدائي عام	8	133	6	1
12	88	3	1	متوسط عام	7	131	3	1
11	69	5	1	ثانوي عام	9	188	3	1
1	26	3	1	محو امية	0	11	1	1

### الخدمات الصحية

الخدمات الصحية الأهلية					الخدمات الصحية الحكومية					
الأطباء	المستوصفات	الأطباء	الأسرة	المستشفيات	مراكز الإسعاف	الأطباء	مراكز الرعاية الصحية	الأطباء	الأسرة	المستشفيات
-	-	-	-	-	-	2	1	-	-	-

### الخدمات العامة

مركز إداري - كهرباء عامة - مكتب بريد - هاتف - هاتف نقال - شبكة إنترنت
---

### ام روشن

نوع الطريق			الاتجاه	البعد عن المركز	عدد السكان لعام 1431 هـ	
وعر	سهل	اسفلت			سعودي	غير سعودي
-	-	9 كم	جنوب	9 كم	4	300
اسفلت : 9 كم			نوع الطريق	9 كم	صفيط	أقرب مدينة أو قرية بها مركز رعاية
اسفلت : 90 كم			نوع الطريق	90 كم	الحناكية	أقرب مدينة يوجد بها مستشفى

### الخدمات التعليمية

إناث				نوع التعليم	ذكور			
المعلمات	الطالبات	الفصول	المدارس		المعلمين	الطلاب	الفصول	المدارس
-	-	-	-	ابتدائي عام	8	42	8	1
-	-	-	-	محو امية	0	5	1	1

### الخدمات العامة

كهرباء عامة
-------------

## مركز فيضة اثقب

### فيضة اثقب

نوع الطريق			الاتجاه	البعد عن المحافظة	عدد السكان لعام 1431 هـ	
وعر	سهل	اسفلت			سعودي	غير سعودي
-	-	30 كم	غرب	30 كم	123	1319
اسفلت : 130 كم			نوع الطريق	130 كم	البعد	السليمي
أقرب مدينة يوجد بها مستشفى						

الخدمات التعليمية

إناث				نوع التعليم	ذكور			
المعلمات	الطالبات	الفصول	المدارس		المعلمين	الطلاب	الفصول	المدارس
20	118	9	1	ابتدائي عام	10	144	8	1
15	82	6	1	ابتدائي تحفيظ	-	-	-	-
11	132	4	1	متوسط عام	5	108	3	1
11	150	5	1	ثانوي عام	23	310	8	1

الخدمات الصحية

الخدمات الصحية الأهلية					الخدمات الصحية الحكومية					
الأطباء	المستوصفات	الأطباء	الأسرة	المستشفيات	مراكز الإسعاف	الأطباء	مراكز الرعاية الصحية	الأطباء	الأسرة	المستشفيات
-	-	-	-	-	-	3	1	-	-	-

الخدمات العامة

مركز إداري - شرطة - كهرباء عامة - مكتب بريد - هاتف - هاتف نقال - شبكة إنترنت
--

العرايه

نوع الطريق			الاتجاه	البعد عن المركز	عدد السكان لعام 1431 هـ	
وعر	سهل	اسفلت			غير سعودي	سعودي
-	-	10 كم	جنوب غرب	10 كم	43	1043
اسفلت : 10 كم			نوع الطريق	البعد 10 كم	فيضه اثقب	أقرب مدينة أو قرية بها مركز رعاية
اسفلت : 132 كم			نوع الطريق	البعد 132 كم	السليمي	أقرب مدينة يوجد بها مستشفى

الخدمات التعليمية

إناث				نوع التعليم	ذكور			
المعلمات	الطالبات	الفصول	المدارس		المعلمين	الطلاب	الفصول	المدارس
17	156	6	1	ابتدائي عام	17	160	8	1
9	87	5	1	متوسط عام	10	107	5	1
-	-	-	-	محو امية	0	21	3	1

الخدمات العامة

كهرباء عامة - هاتف نقال - شبكة إنترنت -
---

عقيلة اثقب

نوع الطريق			الاتجاه	البعد عن المركز	عدد السكان لعام 1431 هـ	
وعر	سهل	اسفلت			غير سعودي	سعودي
-	-	2 كم	جنوب غرب	2 كم	6	234
اسفلت : 2 كم			نوع الطريق	البعد 2 كم	فيضه اثقب	أقرب مدينة أو قرية بها تعليم
اسفلت : 2 كم			نوع الطريق	البعد 2 كم	فيضه اثقب	أقرب مدينة أو قرية بها مركز رعاية
اسفلت : 132 كم			نوع الطريق	البعد 132 كم	السليمي	أقرب مدينة يوجد بها مستشفى

الخدمات العامة

كهرباء عامة - هاتف
--------------------

### مرحب العليا

نوع الطريق			الاتجاه	البعد عن المركز	عدد السكان لعام 1431 هـ	
وعر	سهل	اسفلت			غير سعودي	سعودي
-	-	7 كم	شرق	7 كم	12	409
اسفلت : 7 كم			نوع الطريق	7 كم	أقرب مدينة أو قرية بها مركز رعاية	
اسفلت : 137 كم			نوع الطريق	137 كم	أقرب مدينة يوجد بها مستشفى	

### الخدمات التعليمية

إناث				نوع التعليم	ذكور			
المعلمات	الطالبات	الفصول	المدارس		المعلمين	الطلاب	الفصول	المدارس
-	-	-	-	إبتدائي عام	5	23	6	1

### الخدمات العامة

مياه عامة - كهرباء عامة
-------------------------

### بدائع الرياضات

نوع الطريق			الاتجاه	البعد عن المركز	عدد السكان لعام 1431 هـ	
وعر	سهل	اسفلت			غير سعودي	سعودي
-	-	1 كم	شرق	1 كم	1	254
اسفلت : 1 كم			نوع الطريق	1 كم	أقرب مدينة أو قرية بها تعليم	
اسفلت : 1 كم			نوع الطريق	1 كم	أقرب مدينة أو قرية بها مركز رعاية	
اسفلت : 131 كم			نوع الطريق	131 كم	أقرب مدينة يوجد بها مستشفى	

### الخدمات العامة

كهرباء عامة - هاتف
--------------------

### بدائع البادية

نوع الطريق			الاتجاه	البعد عن المركز	عدد السكان لعام 1431 هـ	
وعر	سهل	اسفلت			غير سعودي	سعودي
-	-	11 كم	شمال غرب	11 كم	1	121
اسفلت : 11 كم			نوع الطريق	11 كم	أقرب مدينة أو قرية بها تعليم	
اسفلت : 11 كم			نوع الطريق	11 كم	أقرب مدينة أو قرية بها مركز رعاية	
اسفلت : 142 كم			نوع الطريق	142 كم	أقرب مدينة يوجد بها مستشفى	

### الخدمات العامة

كهرباء عامة - هاتف
--------------------

### الشق

نوع الطريق			الاتجاه	البعد عن المركز	عدد السكان لعام 1431 هـ	
وعر	سهل	اسفلت			غير سعودي	سعودي
-	-	6 كم	غرب	6 كم	10	551
اسفلت : 6 كم			نوع الطريق	6 كم	أقرب مدينة أو قرية بها مركز رعاية	
اسفلت : 136 كم			نوع الطريق	136 كم	أقرب مدينة يوجد بها مستشفى	

### الخدمات التعليمية

إناث				نوع التعليم	ذكور			
المعلمات	الطالبات	الفصول	المدارس		المعلمين	الطلاب	الفصول	المدارس
12	57	10	1	ابتدائي عام	8	46	6	1
-	-	-	-	محو امية	0	6	1	1

### الخدمات العامة

كهرباء عامة
-------------

### وسعة الرس

نوع الطريق			الاتجاه	البعد عن المركز	عدد السكان لعام 1431 هـ		
وعر	سهل	اسفلت			غير سعودي	سعودي	
-	-	6 كم	شمال	6 كم	0	0	
اسفلت : 6 كم			نوع الطريق	6 كم	البعد	فيضة انقب	أقرب مدينة أو قرية بها تعليم
اسفلت : 6 كم			نوع الطريق	6 كم	البعد	فيضة انقب	أقرب مدينة أو قرية بها مركز رعاية
اسفلت : 136 كم			نوع الطريق	136 كم	البعد	السليمي	أقرب مدينة يوجد بها مستشفى

### الخدمات العامة

كهرباء عامة - هاتف
--------------------

## مركز الخفيج

### الخفيج

نوع الطريق			الاتجاه	البعد عن المحافظة	عدد السكان لعام 1431 هـ		
وعر	سهل	اسفلت			غير سعودي	سعودي	
-	-	60 كم	جنوب شرق	60 كم	16	696	
اسفلت : 130 كم			نوع الطريق	130 كم	البعد	السليمي	أقرب مدينة يوجد بها مستشفى

### الخدمات التعليمية

إناث				نوع التعليم	ذكور			
المعلمات	الطالبات	الفصول	المدارس		المعلمين	الطلاب	الفصول	المدارس
13	105	6	1	ابتدائي عام	6	101	6	1
-	-	-	-	متوسط عام	6	43	3	1
-	-	-	-	محو امية	0	12	2	1

### الخدمات الصحية

الخدمات الصحية الأهلية					الخدمات الصحية الحكومية					
الأطباء	المستوصفات	الأطباء	الأسرة	المستشفيات	مراكز الإسعاف	الأطباء	مراكز الرعاية الصحية	الأطباء	الأسرة	المستشفيات
-	-	-	-	-	-	1	1	-	-	-

### الخدمات العامة

مركز إداري - مياه عامة - كهرباء عامة - هاتف - هاتف نقال - شبكة إنترنت
---

### عقله المخروقي

نوع الطريق			الاتجاه	البعد عن المركز	عدد السكان لعام 1431 هـ		
وعر	سهل	اسفلت			غير سعودي	سعودي	
-	-	10 كم	غرب	10 كم	0	63	
اسفلت : 10 كم			نوع الطريق	10 كم	البعد	الخفيج	أقرب مدينة أو قرية بها مركز رعاية
اسفلت : 140 كم			نوع الطريق	140 كم	البعد	السليمي	أقرب مدينة يوجد بها مستشفى

## الخدمات التعليمية

إناث				نوع التعليم	ذكور			
المعلمات	الطالبات	الفصول	المدارس		المعلمين	الطلاب	الفصول	المدارس
-	-	-	-	إبتدائي عام	4	11	6	1

## الخدمات العامة

كهرباء عامة

## مركز الشويمس

### الشويمس

نوع الطريق			الاتجاه	البعد عن المحافظة	عدد السكان لعام 1431 هـ		
وعر	سهل	اسفلت			سعودي	غير سعودي	
-	-	40 كم	غرب	40 كم	46	1537	
اسفلت : 150 كم			نوع الطريق	150 كم	البعد	السليمي	أقرب مدينة يوجد بها مستشفى

## الخدمات التعليمية

إناث				نوع التعليم	ذكور			
المعلمات	الطالبات	الفصول	المدارس		المعلمين	الطلاب	الفصول	المدارس
17	116	9	1	إبتدائي عام	10	101	9	1
8	70	4	1	متوسط عام	13	125	6	1
17	94	5	1	ثانوي عام	13	147	5	1

## الخدمات الصحية

الخدمات الصحية الأهلية					الخدمات الصحية الحكومية					
الأطباء	المستوصفات	الأطباء	الأسرة	المستشفيات	مراكز الإسعاف	الأطباء	مراكز الرعاية الصحية	الأطباء	الأسرة	المستشفيات
-	-	-	-	-	-	2	1	-	-	-

## الخدمات العامة

مركز إداري - كهرباء عامة - مكتب بريد

### ضروه شويمس

نوع الطريق			الاتجاه	البعد عن المركز	عدد السكان لعام 1431 هـ		
وعر	سهل	اسفلت			سعودي	غير سعودي	
-	-	12 كم	غرب	12 كم	19	296	
اسفلت : 12 كم			نوع الطريق	12 كم	البعد	الشويمس	أقرب مدينة أو قرية بها مركز رعاية
اسفلت : 162 كم			نوع الطريق	162 كم	البعد	الشملبي	أقرب مدينة يوجد بها مستشفى

## الخدمات التعليمية

إناث				نوع التعليم	ذكور			
المعلمات	الطالبات	الفصول	المدارس		المعلمين	الطلاب	الفصول	المدارس
7	13	4	1	إبتدائي عام	8	34	6	1

## الخدمات العامة

كهرباء عامة



### المزكا

نوع الطريق			الاتجاه	البعد عن المركز	عدد السكان لعام 1431 هـ	
وعر	سهل	اسفلت			سعودي	غير سعودي
-	15 كم	5 كم	شرق	20 كم	193	2
اسفلت : 5 كم سهل : 15 كم			نوع الطريق	البعد 20 كم	أقرب مدينة أو قرية بها مركز رعاية	
اسفلت : 100 كم سهل : 30 كم			نوع الطريق	البعد 130 كم	أقرب مدينة يوجد بها مستشفى	

### الخدمات التعليمية

إناث				نوع التعليم	ذكور			
المعلمات	الطالبات	الفصول	المدارس		المعلمين	الطلاب	الفصول	المدارس
6	23	7	1	إبتدائي عام	7	36	8	1
-	-	-	-	محو امية	0	6	1	1

### الخدمات العامة

كهرباء عامة
-------------

### البرقة

نوع الطريق			الاتجاه	البعد عن المركز	عدد السكان لعام 1431 هـ	
وعر	سهل	اسفلت			سعودي	غير سعودي
-	-	7 كم	جنوب شرق	7 كم	1258	102
اسفلت : 7 كم			نوع الطريق	البعد 7 كم	أقرب مدينة أو قرية بها مركز رعاية	
اسفلت : 143 كم			نوع الطريق	البعد 143 كم	أقرب مدينة يوجد بها مستشفى	

### الخدمات التعليمية

إناث				نوع التعليم	ذكور			
المعلمات	الطالبات	الفصول	المدارس		المعلمين	الطلاب	الفصول	المدارس
19	91	6	1	إبتدائي عام	14	127	8	1
8	39	3	1	متوسط عام	-	-	-	-

### الخدمات العامة

كهرباء عامة
-------------

## مركز الدابيه

### الدابيه

نوع الطريق			الاتجاه	البعد عن المحافظة	عدد السكان لعام 1431 هـ	
وعر	سهل	اسفلت			سعودي	غير سعودي
-	6 كم	34 كم	جنوب	40 كم	1144	24
اسفلت : 150 كم سهل : 6 كم			نوع الطريق	البعد 156 كم	أقرب مدينة يوجد بها مستشفى	

### الخدمات التعليمية

إناث				نوع التعليم	ذكور			
المعلمات	الطالبات	الفصول	المدارس		المعلمين	الطلاب	الفصول	المدارس
8	19	3	1	رياض أطفال حكومي	-	-	-	-
18	78	6	1	إبتدائي عام	5	65	6	1
6	63	3	1	متوسط عام	3	67	3	1
14	75	5	1	ثانوي عام	14	132	5	1

## الخدمات الصحية

الخدمات الصحية الأهلية				الخدمات الصحية الحكومية						
الأطباء	المستوصفات	الأطباء	الأسرة	المستشفيات	مراكز الإسعاف	الأطباء	مراكز الرعاية الصحية	الأطباء	الأسرة	المستشفيات
-	-	-	-	-	-	1	1	-	-	-

## الخدمات العامة

مركز إداري - كهرباء عامة - قائم بأعمال بريد - هاتف نقال - شبكة إنترنت
---

## الدغيبجة

نوع الطريق			الاتجاه	البعد عن المركز	عدد السكان لعام 1431 هـ		
وعر	سهل	اسفلت			سعودي	غير سعودي	
-	-	12 كم	شمال غرب	12 كم	0	260	
سهل : 12 كم			نوع الطريق	12 كم	البعد	الدائيه	أقرب مدينة أو قرية بها مركز رعاية
اسفلت : 150 كم سهل : 18 كم			نوع الطريق	168 كم	البعد	الشملى	أقرب مدينة يوجد بها مستشفى

## الخدمات التعليمية

إناث				نوع التعليم	ذكور			
المعلمات	الطالبات	الفصول	المدارس		المعلمين	الطلاب	الفصول	المدارس
-	-	-	-	إبتدائي عام	3	35	7	1
-	-	-	-	محو امية	0	10	1	1

## الخدمات العامة

كهرباء عامة
-------------

## ابا الصبان

نوع الطريق			الاتجاه	البعد عن المركز	عدد السكان لعام 1431 هـ		
وعر	سهل	اسفلت			سعودي	غير سعودي	
-	-	14 كم	غرب	14 كم	0	451	
سهل : 14 كم			نوع الطريق	14 كم	البعد	الدائيه	أقرب مدينة أو قرية بها مركز رعاية
اسفلت : 150 كم سهل : 16 كم			نوع الطريق	166 كم	البعد	الشملى	أقرب مدينة يوجد بها مستشفى

## الخدمات التعليمية

إناث				نوع التعليم	ذكور			
المعلمات	الطالبات	الفصول	المدارس		المعلمين	الطلاب	الفصول	المدارس
20	102	6	1	إبتدائي عام	8	81	6	1
-	-	-	-	متوسط عام	6	57	3	1

## الخدمات العامة

كهرباء عامة
-------------

## مركز المريير

### عمائر المريير

نوع الطريق			الاتجاه	البعد عن المحافظة	عدد السكان لعام 1431 هـ		
وعر	سهل	اسفلت			سعودي	غير سعودي	
-	9 كم	61 كم	جنوب	70 كم	11	510	
اسفلت : 50 كم			نوع الطريق	50 كم	البعد	الحناكيه	أقرب مدينة يوجد بها مستشفى

### الخدمات التعليمية

إناث				نوع التعليم	ذكور			
المعلمات	الطالبات	الفصول	المدارس		المعلمين	الطلاب	الفصول	المدارس
10	79	10	1	إبتدائي عام	5	102	7	1
6	23	4	1	متوسط عام	2	76	3	1
12	28	3	1	ثانوي عام	9	94	3	1

### الخدمات الصحية

الخدمات الصحية الأهلية					الخدمات الصحية الحكومية					
الأطباء	المستوصفات	الأطباء	الأسرة	المستشفيات	مراكز الإسعاف	الأطباء	مراكز الرعاية الصحية	الأطباء	الأسرة	المستشفيات
-	-	-	-	-	-	1	1	-	-	-

### الخدمات العامة

مركز إداري - دفاع مدني - كهرباء عامة - مكتب بريد
--

### المريير

نوع الطريق			الاتجاه	البعد عن المركز	عدد السكان لعام 1431 هـ	
وعر	سهل	اسفلت			سعودي	غير سعودي
-	12 كم	-	غرب	12 كم	0	271
سهل : 12 كم			نوع الطريق	البعد 12 كم	عمانر المريير	أقرب مدينة أو قرية بها مركز رعاية
اسفلت : 38 كم			نوع الطريق	البعد 50 كم	الحناكية	أقرب مدينة يوجد بها مستشفى

### الخدمات التعليمية

إناث				نوع التعليم	ذكور			
المعلمات	الطالبات	الفصول	المدارس		المعلمين	الطلاب	الفصول	المدارس
-	-	-	-	إبتدائي عام	4	15	6	1

### الخدمات العامة

مياه عامة - كهرباء عامة
-------------------------

## مركز روض بن هادي

### روض بن هادي

نوع الطريق			الاتجاه	البعد عن المحافظة	عدد السكان لعام 1431 هـ	
وعر	سهل	اسفلت			سعودي	غير سعودي
-	-	45 كم	شمال شرق	45 كم	119	1128
اسفلت : 140 كم			نوع الطريق	البعد 140 كم	السليمي	أقرب مدينة يوجد بها مستشفى

### الخدمات التعليمية

إناث				نوع التعليم	ذكور			
المعلمات	الطالبات	الفصول	المدارس		المعلمين	الطلاب	الفصول	المدارس
8	41	4	1	رياض أطفال حكومي	-	-	-	-
19	77	6	1	إبتدائي عام	9	67	7	1
10	71	4	1	متوسط عام	6	79	4	1
17	79	5	1	ثانوي عام	18	234	7	1

## الخدمات الصحية

الخدمات الصحية الأهلية				الخدمات الصحية الحكومية						
الأطباء	المستوصفات	الأطباء	الأسرة	المستشفيات	مراكز الإسعاف	الأطباء	مراكز الرعاية الصحية	الأطباء	الأسرة	المستشفيات
-	-	-	-	-	-	1	1	-	-	-

## الخدمات العامة

مركز إداري - كهرباء عامة - مكتب بريد - هاتف - هاتف نقال - شبكة إنترنت
---

## الغريسه

نوع الطريق			الاتجاه	البعد عن المركز	عدد السكان لعام 1431 هـ	
وعر	سهل	اسفلت			سعودي	غير سعودي
-	-	12 كم	غرب	12 كم	200	8
اسفلت : 12 كم			نوع الطريق	البعد 12 كم	أقرب مدينة أو قرية بها مركز رعاية	
اسفلت : 140 كم			نوع الطريق	البعد 140 كم	أقرب مدينة يوجد بها مستشفى	

## الخدمات التعليمية

إناث				نوع التعليم	ذكور			
المعلمات	الطالبات	الفصول	المدارس		المعلمين	الطلاب	الفصول	المدارس
-	-	-	-	ابتدائي عام	5	33	8	1

## الخدمات العامة

كهرباء عامة - هاتف
--------------------

## المحنا

نوع الطريق			الاتجاه	البعد عن المركز	عدد السكان لعام 1431 هـ	
وعر	سهل	اسفلت			سعودي	غير سعودي
-	-	13 كم	غرب	13 كم	237	4
اسفلت : 3 كم			نوع الطريق	البعد 3 كم	أقرب مدينة أو قرية بها تعليم	
اسفلت : 13 كم			نوع الطريق	البعد 13 كم	أقرب مدينة أو قرية بها مركز رعاية	
اسفلت : 143 كم			نوع الطريق	البعد 143 كم	أقرب مدينة يوجد بها مستشفى	

## الخدمات العامة

كهرباء عامة - هاتف
--------------------

## قصير شامان

نوع الطريق			الاتجاه	البعد عن المركز	عدد السكان لعام 1431 هـ	
وعر	سهل	اسفلت			سعودي	غير سعودي
-	-	8 كم	غرب	8 كم	198	2
اسفلت : 8 كم			نوع الطريق	البعد 8 كم	أقرب مدينة أو قرية بها تعليم	
اسفلت : 8 كم			نوع الطريق	البعد 8 كم	أقرب مدينة أو قرية بها مركز رعاية	
اسفلت : 130 كم			نوع الطريق	البعد 130 كم	أقرب مدينة يوجد بها مستشفى	

## الخدمات العامة

كهرباء عامة - هاتف
--------------------

### العمائر

نوع الطريق			الاتجاه	البعد عن المركز	عدد السكان لعام 1431 هـ		
وعر	سهل	اسفلت			غير سعودي	سعودي	
-	-	7 كم	غرب	7 كم	8	193	
اسفلت : 7 كم			نوع الطريق	7 كم	البعد	روض بن هادي	أقرب مدينة أو قرية بها تعليم
اسفلت : 7 كم			نوع الطريق	7 كم	البعد	روض بن هادي	أقرب مدينة أو قرية بها مركز رعاية
اسفلت : 138 كم			نوع الطريق	138 كم	البعد	السليمي	أقرب مدينة يوجد بها مستشفى

### الخدمات العامة

كهرباء عامة - هاتف - هاتف نقال - شبكة إنترنت
--

### صور المقوعى

نوع الطريق			الاتجاه	البعد عن المركز	عدد السكان لعام 1431 هـ		
وعر	سهل	اسفلت			غير سعودي	سعودي	
-	-	4 كم	غرب	4 كم	5	96	
اسفلت : 4 كم			نوع الطريق	4 كم	البعد	روض بن هادي	أقرب مدينة أو قرية بها مركز رعاية
اسفلت : 134 كم			نوع الطريق	134 كم	البعد	السليمي	أقرب مدينة يوجد بها مستشفى

### الخدمات التعليمية

إناث				نوع التعليم	ذكور			
المعلمات	الطالبات	الفصول	المدارس		المعلمين	الطلاب	الفصول	المدارس
9	25	9	1	ابتدائي عام	6	45	8	1

### الخدمات العامة

كهرباء عامة - هاتف
--------------------

### مرحب

نوع الطريق			الاتجاه	البعد عن المركز	عدد السكان لعام 1431 هـ		
وعر	سهل	اسفلت			غير سعودي	سعودي	
-	-	13 كم	جنوب شرق	13 كم	19	314	
اسفلت : 13 كم			نوع الطريق	13 كم	البعد	روض بن هادي	أقرب مدينة أو قرية بها مركز رعاية
اسفلت : 117 كم			نوع الطريق	117 كم	البعد	السليمي	أقرب مدينة يوجد بها مستشفى

### الخدمات التعليمية

إناث				نوع التعليم	ذكور			
المعلمات	الطالبات	الفصول	المدارس		المعلمين	الطلاب	الفصول	المدارس
10	46	6	1	ابتدائي عام	7	32	6	1
-	-	-	-	محو امية	0	10	1	1

### الخدمات العامة

كهرباء عامة
-------------

### مركز ضغط

### ضرط

نوع الطريق			الاتجاه	البعد عن المحافظة	عدد السكان لعام 1431 هـ		
وعر	سهل	اسفلت			غير سعودي	سعودي	
-	-	60 كم	شمال	60 كم	96	450	
اسفلت : 40 كم			نوع الطريق	40 كم	البعد	الشملى	أقرب مدينة يوجد بها مستشفى

### الخدمات التعليمية

إناث				نوع التعليم	ذكور			
المعلمات	الطالبات	الفصول	المدارس		المعلمين	الطلاب	الفصول	المدارس
12	94	9	1	ابتدائي عام	8	36	6	1
9	52	3	1	متوسط عام	4	53	4	1
11	128	5	1	ثانوي عام	13	120	5	1

### الخدمات الصحية

الخدمات الصحية الأهلية					الخدمات الصحية الحكومية					
الأطباء	المستوصفات	الأطباء	الأسرة	المستشفيات	مراكز الإسعاف	الأطباء	مراكز الرعاية الصحية	الأطباء	الأسرة	المستشفيات
-	-	-	-	-	-	1	1	-	-	-

### الخدمات العامة

مركز إداري - كهرباء عامة - مكتب بريد - هاتف
---

### الطبيب

نوع الطريق			الاتجاه	البعد عن المركز	عدد السكان لعام 1431 هـ		
وعر	سهل	اسفلت			سعودي	غير سعودي	
-	-	30 كم	شمال	30 كم	0	183	
اسفلت : 30 كم			نوع الطريق	30 كم	البعد	ضرغظ	أقرب مدينة أو قرية بها مركز رعاية
سهل : 40 كم			نوع الطريق	40 كم	البعد	الشملي	أقرب مدينة يوجد بها مستشفى

### الخدمات التعليمية

إناث				نوع التعليم	ذكور			
المعلمات	الطالبات	الفصول	المدارس		المعلمين	الطلاب	الفصول	المدارس
-	-	-	-	ابتدائي عام	5	14	5	1

### الخدمات العامة

كهرباء عامة
-------------

### المصع

نوع الطريق			الاتجاه	البعد عن المركز	عدد السكان لعام 1431 هـ		
وعر	سهل	اسفلت			سعودي	غير سعودي	
-	-	11 كم	شمال غرب	11 كم	10	187	
اسفلت : 11 كم			نوع الطريق	11 كم	البعد	ضرغظ	أقرب مدينة أو قرية بها مركز رعاية
اسفلت : 43 كم			نوع الطريق	43 كم	البعد	الشملي	أقرب مدينة يوجد بها مستشفى

### الخدمات التعليمية

إناث				نوع التعليم	ذكور			
المعلمات	الطالبات	الفصول	المدارس		المعلمين	الطلاب	الفصول	المدارس
-	-	-	-	ابتدائي عام	5	34	6	1

### الخدمات العامة

كهرباء عامة
-------------

## مركز ضريغظ

### ضريغظ

نوع الطريق			الاتجاه	البعد عن المحافظة	عدد السكان لعام 1431 هـ	
وعر	سهل	اسفلت			سعودي	غير سعودي
-	-	60 كم	شمال	60 كم	378	2000
اسفلت : 60 كم			نوع الطريق	60 كم	أقرب مدينة يوجد بها مستشفى	

### الخدمات التعليمية

إناث				نوع التعليم	ذكور			
المعلمات	الطالبات	الفصول	المدارس		المعلمين	الطلاب	الفصول	المدارس
12	166	8	1	ابتدائي عام	12	150	7	1
7	64	3	1	متوسط عام	12	88	3	1
-	-	-	-	ثانوي عام	2	53	2	1
1	27	2	1	محو امية	-	-	-	-
-	-	-	-	التربية الخاصة - فكرية - ابتدائي	3	8	1	1

### الخدمات الصحية

الخدمات الصحية الأهلية				الخدمات الصحية الحكومية						
الأطباء	المستوصفات	الأطباء	الأسرة	المستشفيات	مراكز الإسعاف	الأطباء	مراكز الرعاية الصحية	الأطباء	الأسرة	المستشفيات
-	-	-	-	-	-	3	1	-	-	-

### الخدمات العامة

مركز إداري - كهرباء عامة - مكتب بريد - هاتف
---

### الصخنة

نوع الطريق			الاتجاه	البعد عن المركز	عدد السكان لعام 1431 هـ	
وعر	سهل	اسفلت			سعودي	غير سعودي
-	-	5 كم	شرق	5 كم	6	283
اسفلت : 5 كم			نوع الطريق	5 كم	أقرب مدينة أو قرية بها مركز رعاية	
اسفلت : 65 كم			نوع الطريق	65 كم	أقرب مدينة يوجد بها مستشفى	

### الخدمات التعليمية

إناث				نوع التعليم	ذكور			
المعلمات	الطالبات	الفصول	المدارس		المعلمين	الطلاب	الفصول	المدارس
6	25	6	1	ابتدائي عام	10	37	9	1

### الخدمات العامة

كهرباء عامة
-------------

### الحميمه

نوع الطريق			الاتجاه	البعد عن المركز	عدد السكان لعام 1431 هـ	
وعر	سهل	اسفلت			سعودي	غير سعودي
-	-	30 كم	شرق	30 كم	0	463
اسفلت : 30 كم			نوع الطريق	30 كم	أقرب مدينة أو قرية بها مركز رعاية	
اسفلت : 90 كم			نوع الطريق	90 كم	أقرب مدينة يوجد بها مستشفى	

## الخدمات التعليمية

إناث				نوع التعليم	ذكور			
المعلمات	الطالبات	الفصول	المدارس		المعلمين	الطلاب	الفصول	المدارس
10	54	6	1	إبتدائي عام	11	94	6	1
7	19	3	1	متوسط عام	10	62	3	1
12	55	3	1	ثانوي عام	-	-	-	-
-	-	-	-	محو امية	0	8	1	1

## الخدمات العامة

كهرباء عامة
-------------

## مركز بدع بن خلف

### بدع بن خلف

نوع الطريق			الاتجاه	البعد عن المحافظة	عدد السكان لعام 1431 هـ	
وعر	سهل	اسفلت			سعودي	غير سعودي
-	-	50 كم	جنوب	50 كم	106	1523
اسفلت : 150 كم			نوع الطريق	البعد 150 كم	الشملى	أقرب مدينة يوجد بها مستشفى

## الخدمات التعليمية

إناث				نوع التعليم	ذكور			
المعلمات	الطالبات	الفصول	المدارس		المعلمين	الطلاب	الفصول	المدارس
8	40	3	1	رياض أطفال حكومي	-	-	-	-
17	194	6	1	إبتدائي عام	11	161	11	1
14	120	6	1	إبتدائي تحفيظ	6	112	6	1
8	183	3	1	متوسط عام	22	249	7	1
11	123	5	1	ثانوي عام	24	264	9	1
-	-	-	-	محو امية	0	17	3	1

## الخدمات الصحية

الخدمات الصحية الأهلية				الخدمات الصحية الحكومية						
الأطباء	المستوصفات	الأطباء	الأسرة	المستشفيات	مراكز الإسعاف	الأطباء	مراكز الرعاية الصحية	الأطباء	الأسرة	المستشفيات
-	-	-	-	-	-	3	1	-	-	-

## الخدمات العامة

مركز إداري - كهرباء عامة - مكتب بريد - هاتف - هاتف نقال - شبكة إنترنت
---

### ام شعاري

نوع الطريق			الاتجاه	البعد عن المركز	عدد السكان لعام 1431 هـ	
وعر	سهل	اسفلت			سعودي	غير سعودي
-	9 كم	12 كم	شمال غرب	21 كم	3	205
اسفلت : 12 كم سهل : 9 كم			نوع الطريق	البعد 21 كم	بدع بن خلف	أقرب مدينة أو قرية بها مركز رعاية
اسفلت : 131 كم سهل : 9 كم			نوع الطريق	البعد 140 كم	الشملى	أقرب مدينة يوجد بها مستشفى

## الخدمات التعليمية

إناث				نوع التعليم	ذكور			
المعلمات	الطالبات	الفصول	المدارس		المعلمين	الطلاب	الفصول	المدارس
7	32	4	1	إبتدائي عام	7	37	8	1

## الخدمات العامة

كهرباء عامة
-------------



### الرخين عبيد

نوع الطريق			الاتجاه	البعد عن المركز	عدد السكان لعام 1431 هـ	
وعر	سهل	اسفلت			غير سعودي	سعودي
-	8 كم	10 كم	شمال غرب	18 كم	3	110
اسفلت : 8 كم سهل			نوع الطريق	البعد 18 كم	أقرب مدينة أو قرية بها تعليم	
اسفلت : 8 كم سهل			نوع الطريق	البعد 18 كم	أقرب مدينة أو قرية بها مركز رعاية	
اسفلت : 8 كم سهل			نوع الطريق	البعد 135 كم	أقرب مدينة يوجد بها مستشفى	

#### الخدمات العامة

كهرباء عامة - هاتف
--------------------

### ابله

نوع الطريق			الاتجاه	البعد عن المركز	عدد السكان لعام 1431 هـ	
وعر	سهل	اسفلت			غير سعودي	سعودي
-	-	7 كم	غرب	7 كم	0	328
اسفلت : 7 كم			نوع الطريق	البعد 7 كم	أقرب مدينة أو قرية بها مركز رعاية	
اسفلت : 158 كم			نوع الطريق	البعد 158 كم	أقرب مدينة يوجد بها مستشفى	

#### الخدمات التعليمية

إناث				نوع التعليم	ذكور			
المعلمات	الطالبات	الفصول	المدارس		المعلمين	الطلاب	الفصول	المدارس
13	127	8	1	ابتدائي عام	12	163	6	1
1	35	1	1	محو أمية	-	-	-	-

#### الخدمات العامة

كهرباء عامة
-------------

### الحويط

نوع الطريق			الاتجاه	البعد عن المركز	عدد السكان لعام 1431 هـ	
وعر	سهل	اسفلت			غير سعودي	سعودي
-	-	12 كم	جنوب	12 كم	0	261
اسفلت : 12 كم			نوع الطريق	البعد 12 كم	أقرب مدينة أو قرية بها مركز رعاية	
اسفلت : 162 كم			نوع الطريق	البعد 162 كم	أقرب مدينة يوجد بها مستشفى	

#### الخدمات التعليمية

إناث				نوع التعليم	ذكور			
المعلمات	الطالبات	الفصول	المدارس		المعلمين	الطلاب	الفصول	المدارس
17	37	6	1	ابتدائي عام	9	54	6	1
-	-	-	-	محو أمية	0	13	1	1

#### الخدمات العامة

كهرباء عامة
-------------

## مركز المناخ

### المناخ

نوع الطريق			الاتجاه	البعد عن المحافظة	عدد السكان لعام 1431 هـ	
وعر	سهل	اسفلت			سعودي	غير سعودي
-	-	30 كم	غرب	30 كم	3	359
اسفلت : 11 كم سهل : 3 كم			البعد 14 كم	المجسه	أقرب مدينة أو قرية بها مركز رعاية	
اسفلت : 90 كم سهل : 30 كم			البعد 120 كم	الشملى	أقرب مدينة يوجد بها مستشفى	

### الخدمات التعليمية

إناث				نوع التعليم	ذكور			
المعلمات	الطالبات	الفصول	المدارس		المعلمين	الطلاب	الفصول	المدارس
10	24	7	1	إبتدائي عام	5	30	7	1
-	-	-	-	محو امية	0	17	3	1

### الخدمات العامة

مركز إداري - كهرباء عامة
--------------------------

### المجسه

نوع الطريق			الاتجاه	البعد عن المركز	عدد السكان لعام 1431 هـ	
وعر	سهل	اسفلت			سعودي	غير سعودي
-	3 كم	13 كم	جنوب	16 كم	18	1462
اسفلت : 1 كم			البعد 1 كم	المجسه	أقرب مدينة أو قرية بها مركز رعاية	
اسفلت : 110 كم			البعد 110 كم	الشملى	أقرب مدينة يوجد بها مستشفى	

### الخدمات التعليمية

إناث				نوع التعليم	ذكور			
المعلمات	الطالبات	الفصول	المدارس		المعلمين	الطلاب	الفصول	المدارس
16	180	6	1	إبتدائي عام	6	137	6	1
8	100	3	1	متوسط عام	-	-	-	-
0	37	1	1	محو امية	-	-	-	-

### الخدمات العامة

كهرباء عامة
-------------

### المجسه

نوع الطريق			الاتجاه	البعد عن المركز	عدد السكان لعام 1431 هـ	
وعر	سهل	اسفلت			سعودي	غير سعودي
-	3 كم	11 كم	جنوب	14 كم	9	867
اسفلت : 110 كم			البعد 110 كم	الشملى	أقرب مدينة يوجد بها مستشفى	

### الخدمات التعليمية

إناث				نوع التعليم	ذكور			
المعلمات	الطالبات	الفصول	المدارس		المعلمين	الطلاب	الفصول	المدارس
15	109	6	1	ابتدائي عام	8	86	6	1
-	-	-	-	ابتدائي تحفيظ	6	71	6	1
-	-	-	-	متوسط عام	10	167	7	1
-	-	-	-	ثانوي عام	19	233	6	1
-	-	-	-	التربية الخاصة - فكرية - ابتدائي	1	2	1	1
-	-	-	-	التربية الخاصة - فكرية - متوسط	0	3	2	1

### الخدمات الصحية

الخدمات الصحية الأهلية					الخدمات الصحية الحكومية					
الأطباء	المستوصفات	الأطباء	الأسرة	المستشفيات	مراكز الإسعاف	الأطباء	مراكز الرعاية الصحية	الأطباء	الأسرة	المستشفيات
-	-	-	-	-	-	1	1	-	-	-

### الخدمات العامة

كهرباء عامة - هاتف نقال - شبكة إنترنت
---------------------------------------

### ابو دويحات

نوع الطريق			الاتجاه	البعد عن المركز	عدد السكان لعام 1431 هـ	
وعر	سهل	اسفلت			غير سعودي	سعودي
-	-	13 كم	شرق	13 كم	0	175
اسفلت : 14 كم			نوع الطريق	البعد	الحائط	أقرب مدينة أو قرية بها مركز رعاية
اسفلت : 100 كم سهل : 15 كم			نوع الطريق	البعد	الشملي	أقرب مدينة يوجد بها مستشفى

### الخدمات التعليمية

إناث				نوع التعليم	ذكور			
المعلمات	الطالبات	الفصول	المدارس		المعلمين	الطلاب	الفصول	المدارس
-	-	-	-	ابتدائي عام	1	15	1	1

### الخدمات العامة

كهرباء عامة
-------------

## مركز عيال عبيد

### عيال عبيد

نوع الطريق			الاتجاه	البعد عن المحافظة	عدد السكان لعام 1431 هـ	
وعر	سهل	اسفلت			غير سعودي	سعودي
-	-	45 كم	جنوب شرق	45 كم	-	-
اسفلت : 11 كم			نوع الطريق	البعد	الحليفه العليا	أقرب مدينة أو قرية بها تعليم
اسفلت : 11 كم			نوع الطريق	البعد	الحليفه العليا	أقرب مدينة أو قرية بها مركز رعاية
اسفلت : 100 كم			نوع الطريق	البعد	السليمي	أقرب مدينة يوجد بها مستشفى

### الخدمات العامة

مركز إداري - خدمة إجتماعية - كهرباء عامة
--

## مركز الوسعه

### الوسعه

نوع الطريق			الاتجاه	البعد عن المحافظة	عدد السكان لعام 1431 هـ		
وعر	سهل	اسفلت			سعودي	غير سعودي	
-	-	35 كم	شمال	35 كم	76	1549	
اسفلت : 16 كم			نوع الطريق	16 كم	البعـد	روض بن هادي	أقرب مدينة أو قرية بها مركز رعاية
اسفلت : 90 كم			نوع الطريق	90 كم	البعـد	الشملي	أقرب مدينة يوجد بها مستشفى

### الخدمات التعليمية

إناث				نوع التعليم	ذكور			
المعلمات	الطالبات	الفصول	المدارس		المعلمين	الطلاب	الفصول	المدارس
16	133	6	1	إبتدائي عام	5	121	10	1
11	65	3	1	متوسط عام	8	88	3	1
9	74	5	1	ثانوي عام	-	-	-	-
-	-	-	-	محو امية	0	8	1	1

### الخدمات العامة

مركز إداري - كهرباء عامة - هاتف -

## مركز المغار

### المغار

نوع الطريق			الاتجاه	البعد عن المحافظة	عدد السكان لعام 1431 هـ		
وعر	سهل	اسفلت			سعودي	غير سعودي	
-	-	90 كم	جنوب شرق	90 كم	23	912	
اسفلت : 20 كم			نوع الطريق	20 كم	البعـد	الحليفه السفلى	أقرب مدينة أو قرية بها مركز رعاية
اسفلت : 100 كم			نوع الطريق	100 كم	البعـد	الحناكيه	أقرب مدينة يوجد بها مستشفى

### الخدمات التعليمية

إناث				نوع التعليم	ذكور			
المعلمات	الطالبات	الفصول	المدارس		المعلمين	الطلاب	الفصول	المدارس
12	57	6	1	إبتدائي عام	8	61	6	1
-	-	-	-	محو امية	0	16	3	1

### الخدمات العامة

مركز إداري - كهرباء عامة

## مركز الخفج

### الخفج

نوع الطريق			الاتجاه	البعد عن المحافظة	عدد السكان لعام 1431 هـ		
وعر	سهل	اسفلت			سعودي	غير سعودي	
-	-	50 كم	شمال	50 كم	24	418	
اسفلت : 20 كم			نوع الطريق	20 كم	البعـد	روض بن هادي	أقرب مدينة أو قرية بها مركز رعاية
اسفلت : 80 كم			نوع الطريق	80 كم	البعـد	الشملي	أقرب مدينة يوجد بها مستشفى

الخدمات التعليمية

إناث				نوع التعليم	ذكور			
المعلمات	الطالبات	الفصول	المدارس		المعلمين	الطلاب	الفصول	المدارس
14	74	12	1	إبتدائي عام	10	72	7	1
12	30	3	1	متوسـد عام	10	41	3	1

الخدمات العامة

مركز إداري - كهرباء عامة
--------------------------





محافظة السليمي







عدد المراكز الإدارية : 12

## محافظة السلبي

### السلبي

نوع الطريق			الاتجاه	البعد عن الإمارة	عدد السكان لعام 1431 هـ	
وعر	سهل	اسفلت			غير سعودي	سعودي
-	-	170 كم	جنوب	170 كم	406	2094

### الخدمات التعليمية

إناث				نوع التعليم	ذكور			
المعلمات	الطالبات	الفصول	المدارس		المعلمين	الطلاب	الفصول	المدارس
6	46	3	1	رياض أطفال حكومي	-	-	-	-
13	103	6	1	ابتدائي عام	11	115	6	1
8	39	6	1	ابتدائي تحفيظ	7	50	6	1
3	91	7	1	متوسط عام	7	100	4	1
6	66	6	1	ثانوي عام	9	75	3	1

### الخدمات الصحية

الخدمات الصحية الأهلية					الخدمات الصحية الحكومية					
الأطباء	المستوصفات	الأطباء	الأسرة	المستشفيات	مراكز الإسعاف	الأطباء	مراكز الرعاية الصحية	الأطباء	الأسرة	المستشفيات
-	-	-	-	-	-	3	1	34	50	1

### الخدمات العامة

مركز إداري - دفاع مدني - محكمة - مركز هيئة - شرطة - بلدية - خدمات مصرفية - كهرباء عامة - مكتب بريد - هاتف - مكتب تربية بنات - مكتب تربية بنين -

### مزعله

نوع الطريق			الاتجاه	البعد عن المحافظة	عدد السكان لعام 1431 هـ	
وعر	سهل	اسفلت			غير سعودي	سعودي
-	-	11 كم	جنوب	11 كم	20	593
اسفلت : 11 كم			نوع الطريق	11 كم	السلبي	أقرب مدينة أو قرية بها مركز رعاية
اسفلت : 11 كم			نوع الطريق	11 كم	السلبي	أقرب مدينة يوجد بها مستشفى

### الخدمات التعليمية

إناث				نوع التعليم	ذكور			
المعلمات	الطالبات	الفصول	المدارس		المعلمين	الطلاب	الفصول	المدارس
13	26	6	1	ابتدائي عام	10	38	6	1
-	-	-	-	محو امية	5	9	1	1

### الخدمات العامة

كهرباء عامة

### بدائع قتي

نوع الطريق			الاتجاه	البعد عن المحافظة	عدد السكان لعام 1431 هـ	
وعر	سهل	اسفلت			غير سعودي	سعودي
-	-	26 كم	جنوب	26 كم	3	364
اسفلت : 26 كم			نوع الطريق	26 كم	السلبي	أقرب مدينة أو قرية بها مركز رعاية
اسفلت : 26 كم			نوع الطريق	26 كم	السلبي	أقرب مدينة يوجد بها مستشفى

## الخدمات التعليمية

إناث				نوع التعليم	ذكور			
المعلمات	الطالبات	الفصول	المدارس		المعلمين	الطلاب	الفصول	المدارس
9	27	6	1	إبتدائي عام	4	26	6	1
-	-	-	-	محو امية	5	20	3	1

## الخدمات العامة

كهرباء عامة - هاتف نقال
-------------------------

## مركز البعايث

### البعايث

نوع الطريق			الاتجاه	البعد عن المحافظة	عدد السكان لعام 1431 هـ	
وعر	سهل	اسفلت			غير سعودي	سعودي
-	60 كم	-	شرق	60 كم	122	1279
سهل : 60 كم			نوع الطريق	60 كم	السليمي	أقرب مدينة يوجد بها مستشفى

## الخدمات التعليمية

إناث				نوع التعليم	ذكور			
المعلمات	الطالبات	الفصول	المدارس		المعلمين	الطلاب	الفصول	المدارس
13	45	6	1	إبتدائي عام	9	41	6	1
10	25	4	1	متوسط عام	7	47	3	1
8	36	5	1	ثانوي عام	11	73	3	1
2	29	2	1	محو امية	-	-	-	-

## الخدمات الصحية

الخدمات الصحية الأهلية					الخدمات الصحية الحكومية					
الأطباء	المستوصفات	الأطباء	الأسرة	المستشفيات	مراكز الإسعاف	الأطباء	مراكز الرعاية الصحية	الأطباء	الأسرة	المستشفيات
-	-	-	-	-	-	1	1	-	-	-

## الخدمات العامة

مركز إداري - شرطة - كهرباء عامة - قائم بأعمال بريد - هاتف نقال -
--

### الزغيبه

نوع الطريق			الاتجاه	البعد عن المركز	عدد السكان لعام 1431 هـ	
وعر	سهل	اسفلت			غير سعودي	سعودي
-	-	20 كم	غرب	20 كم	2	143
اسفلت : 20 كم			نوع الطريق	20 كم	البعايث	أقرب مدينة أو قرية بها مركز رعاية
اسفلت : 60 كم			نوع الطريق	60 كم	السليمي	أقرب مدينة يوجد بها مستشفى

## الخدمات التعليمية

إناث				نوع التعليم	ذكور			
المعلمات	الطالبات	الفصول	المدارس		المعلمين	الطلاب	الفصول	المدارس
-	-	-	-	إبتدائي عام	3	8	8	1

## الخدمات العامة

كهرباء عامة
-------------

### مران

نوع الطريق			الاتجاه	البعد عن المركز	عدد السكان لعام 1431 هـ	
وعر	سهل	اسفلت			سعودي	غير سعودي
-	35 كم	-	شمال	35 كم	2	216
سهل : 35 كم			نوع الطريق	البعد 35 كم	أقرب مدينة أو قرية بها مركز رعاية	
اسفلت : 15 كم سهل : 35 كم			نوع الطريق	البعد 50 كم	أقرب مدينة يوجد بها مستشفى	

### الخدمات التعليمية

إناث				نوع التعليم	ذكور			
المعلمات	الطالبات	الفصول	المدارس		المعلمين	الطلاب	الفصول	المدارس
-	-	-	-	إبتدائي عام	4	11	6	1

### الخدمات العامة

كهرباء عامة
-------------

## مركز النحيته

### النحيته

نوع الطريق			الاتجاه	البعد عن المحافظة	عدد السكان لعام 1431 هـ	
وعر	سهل	اسفلت			سعودي	غير سعودي
-	-	46 كم	جنوب	46 كم	340	1030
اسفلت : 46 كم			نوع الطريق	البعد 46 كم	أقرب مدينة يوجد بها مستشفى	

### الخدمات التعليمية

إناث				نوع التعليم	ذكور			
المعلمات	الطالبات	الفصول	المدارس		المعلمين	الطلاب	الفصول	المدارس
10	55	8	1	إبتدائي عام	10	41	6	1
9	24	4	1	متوسط عام	9	28	3	1
30	38	3	1	ثانوي عام	-	-	-	-

### الخدمات الصحية

الخدمات الصحية الأهلية				الخدمات الصحية الحكومية						
الأطباء	المستوصفات	الأطباء	الأسرة	المستشفيات	مراكز الإسعاف	الأطباء	مراكز الرعاية الصحية	الأطباء	الأسرة	المستشفيات
-	-	-	-	-	-	2	1	-	-	-

### الخدمات العامة

مركز إداري - شرطة - كهرباء عامة - قائم بأعمال بريد - هاتف نقال
--

### الطرفاوى

نوع الطريق			الاتجاه	البعد عن المركز	عدد السكان لعام 1431 هـ	
وعر	سهل	اسفلت			سعودي	غير سعودي
-	28 كم	-	جنوب غرب	28 كم	1	186
سهل : 28 كم			نوع الطريق	البعد 28 كم	أقرب مدينة أو قرية بها مركز رعاية	
اسفلت : 46 كم سهل : 28 كم			نوع الطريق	البعد 74 كم	أقرب مدينة يوجد بها مستشفى	

### الخدمات التعليمية

إناث				نوع التعليم	ذكور			
المعلمات	الطالبات	الفصول	المدارس		المعلمين	الطلاب	الفصول	المدارس
9	11	6	1	إبتدائي عام	4	18	5	1

## الخدمات العامة

كهرباء عامة

## مركز مراغان

## مراغان الجديد

نوع الطريق			الاتجاه	البعد عن المحافظة	عدد السكان لعام 1431 هـ		
وعر	سهل	اسفلت			سعودي	غير سعودي	
-	-	70 كم	غرب	70 كم	800	57	
اسفلت : 70 كم			نوع الطريق	70 كم	البعد	السليمي	أقرب مدينة يوجد بها مستشفى

## الخدمات التعليمية

إناث				نوع التعليم	ذكور			
المعلمات	الطالبات	الفصول	المدارس		المعلمين	الطلاب	الفصول	المدارس
6	39	3	1	رياض أطفال حكومي	-	-	-	-
15	154	8	1	إبتدائي عام	10	131	7	1
8	121	3	1	متوسط عام	13	106	4	1
14	107	5	1	ثانوي عام	13	198	6	1
-	-	-	-	محو امية	2	10	3	1

## الخدمات الصحية

الخدمات الصحية الأهلية					الخدمات الصحية الحكومية					
الأطباء	المستوصفات	الأطباء	الأسرة	المستشفيات	مراكز الإسعاف	الأطباء	مراكز الرعاية الصحية	الأطباء	الأسرة	المستشفيات
-	-	-	-	-	-	1	1	-	-	-

## الخدمات العامة

مركز إداري

## بدائع فايد بن سالم المثواة الجديد

نوع الطريق			الاتجاه	البعد عن المركز	عدد السكان لعام 1431 هـ		
وعر	سهل	اسفلت			سعودي	غير سعودي	
-	-	18 كم	شمال	18 كم	173	2	
اسفلت : 18 كم			نوع الطريق	18 كم	البعد	مراغان الجديد	أقرب مدينة أو قرية بها مركز رعاية
اسفلت : 50 كم			نوع الطريق	50 كم	البعد	السليمي	أقرب مدينة يوجد بها مستشفى

## الخدمات التعليمية

إناث				نوع التعليم	ذكور			
المعلمات	الطالبات	الفصول	المدارس		المعلمين	الطلاب	الفصول	المدارس
-	-	-	-	إبتدائي عام	4	29	6	1

## الخدمات العامة

كهرباء عامة

## الحماد

نوع الطريق			الاتجاه	البعد عن المركز	عدد السكان لعام 1431 هـ		
وعر	سهل	اسفلت			سعودي	غير سعودي	
-	-	4 كم	جنوب	4 كم	616	31	
اسفلت : 4 كم			نوع الطريق	4 كم	البعد	مراغان الجديد	أقرب مدينة أو قرية بها مركز رعاية
اسفلت : 74 كم			نوع الطريق	74 كم	البعد	السليمي	أقرب مدينة يوجد بها مستشفى

### الخدمات التعليمية

إناث				نوع التعليم	ذكور			
المعلمات	الطالبات	الفصول	المدارس		المعلمين	الطلاب	الفصول	المدارس
6	33	3	1	رياض أطفال حكومي	-	-	-	-
15	76	6	1	ابتدائي عام	11	98	6	1

### الخدمات العامة

كهرباء عامة
-------------

## مركز المعرش

### المعرش

نوع الطريق			الاتجاه	البعد عن المحافظة	عدد السكان لعام 1431 هـ	
وعر	سهل	اسفلت			غير سعودي	سعودي
-	-	85 كم	جنوب غرب	85 كم	46	702
اسفلت : 85 كم			نوع الطريق	البعد 85 كم	السليمة	أقرب مدينة يوجد بها مستشفى

### الخدمات التعليمية

إناث				نوع التعليم	ذكور			
المعلمات	الطالبات	الفصول	المدارس		المعلمين	الطلاب	الفصول	المدارس
12	73	6	1	ابتدائي عام	5	91	6	1
9	33	4	1	متوسط عام	12	49	4	1

### الخدمات الصحية

الخدمات الصحية الأهلية				الخدمات الصحية الحكومية						
الأطباء	المستوصفات	الأطباء	الأسرة	المستشفيات	مراكز الإسعاف	الأطباء	مراكز الرعاية الصحية	الأطباء	الأسرة	المستشفيات
-	-	-	-	-	-	1	1	-	-	-

### الخدمات العامة

مركز إداري - مياه عامة - كهرباء عامة - هاتف نقال
--

## مركز قاع حجلاء

### قاع حجلاء

نوع الطريق			الاتجاه	البعد عن المحافظة	عدد السكان لعام 1431 هـ	
وعر	سهل	اسفلت			غير سعودي	سعودي
-	-	16 كم	جنوب	16 كم	1	574
اسفلت : 16 كم			نوع الطريق	البعد 16 كم	السليمة	أقرب مدينة أو قرية بها مركز رعاية
اسفلت : 16 كم			نوع الطريق	البعد 16 كم	السليمة	أقرب مدينة يوجد بها مستشفى

### الخدمات التعليمية

إناث				نوع التعليم	ذكور			
المعلمات	الطالبات	الفصول	المدارس		المعلمين	الطلاب	الفصول	المدارس
8	57	6	1	ابتدائي عام	9	52	9	1

### الخدمات العامة

مركز إداري - كهرباء عامة - هاتف نقال
--------------------------------------

## مركز العجاجة

### العجاجة

نوع الطريق			الاتجاه	البعد عن المحافظة	عدد السكان لعام 1431 هـ	
وعر	سهل	اسفلت			سعودي	غير سعودي
-	-	38 كم	جنوب	38 كم	417	1318
اسفلت : 15 كم			نوع الطريق	البعد 15 كم	النحيتيه	أقرب مدينة أو قرية بها مركز رعاية
اسفلت : 38 كم			نوع الطريق	البعد 38 كم	السليمي	أقرب مدينة يوجد بها مستشفى

### الخدمات التعليمية

إناث				نوع التعليم	ذكور			
المعلمات	الطالبات	الفصول	المدارس		المعلمين	الطلاب	الفصول	المدارس
11	51	6	1	إبتدائي عام	11	78	6	1
6	67	3	1	متوسط عام	8	64	3	1
13	49	3	1	ثانوي عام	15	121	5	1

### الخدمات العامة

مركز إداري - كهرباء عامة - مكتب بريد - هاتف - هاتف نقال
---

## مركز العيثمه

### العيثمه

نوع الطريق			الاتجاه	البعد عن المحافظة	عدد السكان لعام 1431 هـ	
وعر	سهل	اسفلت			سعودي	غير سعودي
-	-	110 كم	جنوب	110 كم	6	332
اسفلت : 70 كم			نوع الطريق	البعد 70 كم	الرقب	أقرب مدينة أو قرية بها مركز رعاية
اسفلت : 110 كم			نوع الطريق	البعد 110 كم	السليمي	أقرب مدينة يوجد بها مستشفى

### الخدمات التعليمية

إناث				نوع التعليم	ذكور			
المعلمات	الطالبات	الفصول	المدارس		المعلمين	الطلاب	الفصول	المدارس
11	27	6	1	إبتدائي عام	10	49	7	1
-	-	-	-	متوسط عام	8	21	3	1
-	-	-	-	محو امية	2	3	1	1

### الخدمات العامة

مركز إداري - كهرباء عامة
--------------------------

## مركز الرقب

### الرقب

نوع الطريق			الاتجاه	البعد عن المحافظة	عدد السكان لعام 1431 هـ	
وعر	سهل	اسفلت			سعودي	غير سعودي
-	-	135 كم	جنوب غرب	135 كم	51	1180
اسفلت : 135 كم			نوع الطريق	البعد 135 كم	السليمي	أقرب مدينة يوجد بها مستشفى

### الخدمات التعليمية

إناث				نوع التعليم	ذكور			
المعلمات	الطالبات	الفصول	المدارس		المعلمين	الطلاب	الفصول	المدارس
16	74	6	1	ابتدائي عام	10	102	6	1
5	50	4	1	متوسط عام	9	87	3	1
11	42	5	1	ثانوي عام	10	141	4	1

### الخدمات الصحية

الخدمات الصحية الأهلية					الخدمات الصحية الحكومية					
الأطباء	المستوصفات	الأطباء	الأسرة	المستشفيات	مراكز الإسعاف	الأطباء	مراكز الرعاية الصحية	الأطباء	الأسرة	المستشفيات
-	-	-	-	-	-	1	1	-	-	-

### الخدمات العامة

مركز إداري - شرطة - كهرباء عامة - مكتب بريد - هاتف - هاتف نقال - شبكة إنترنت
--

### ملحا

نوع الطريق			الاتجاه	البعد عن المركز	عدد السكان لعام 1431 هـ	
وعر	سهل	اسفلت			غير سعودي	سعودي
-	-	9 كم	جنوب شرق	9 كم	8	388
اسفلت : 9 كم			نوع الطريق	البعد : 9 كم	الرقب	أقرب مدينة أو قرية بها مركز رعاية
اسفلت : 24 كم			نوع الطريق	البعد : 24 كم	السلبي	أقرب مدينة يوجد بها مستشفى

### الخدمات التعليمية

إناث				نوع التعليم	ذكور			
المعلمات	الطالبات	الفصول	المدارس		المعلمين	الطلاب	الفصول	المدارس
11	37	7	1	ابتدائي عام	9	45	7	1

### الخدمات العامة

كهرباء عامة
-------------

### قصباء

نوع الطريق			الاتجاه	البعد عن المركز	عدد السكان لعام 1431 هـ	
وعر	سهل	اسفلت			غير سعودي	سعودي
-	-	7 كم	غرب	7 كم	0	209
اسفلت : 7 كم			نوع الطريق	البعد : 7 كم	الرقب	أقرب مدينة أو قرية بها مركز رعاية
اسفلت : 142 كم			نوع الطريق	البعد : 142 كم	السلبي	أقرب مدينة يوجد بها مستشفى

### الخدمات التعليمية

إناث				نوع التعليم	ذكور			
المعلمات	الطالبات	الفصول	المدارس		المعلمين	الطلاب	الفصول	المدارس
6	41	6	1	ابتدائي عام	3	22	6	1

### الخدمات العامة

كهرباء عامة
-------------

## مركز الثماميه

### الثماميه

نوع الطريق			الاتجاه	البعد عن المحافظة	عدد السكان لعام 1431 هـ	
وعر	سهل	اسفلت			سعودي	غير سعودي
-	-	55 كم	غرب	55 كم	99	1499
اسفلت : 55 كم			نوع الطريق	55 كم	البعد	السليمي

### الخدمات التعليمية

إناث				نوع التعليم	ذكور			
المعلمات	الطالبات	الفصول	المدارس		المعلمين	الطلاب	الفصول	المدارس
13	85	6	1	إبتدائي عام	7	81	8	1
9	46	4	1	متوسط عام	8	43	3	1
7	48	4	1	ثانوي عام	15	54	5	1

### الخدمات الصحية

الخدمات الصحية الأهلية					الخدمات الصحية الحكومية					
الأطباء	المستوصفات	الأطباء	الأسرة	المستشفيات	مراكز الإسعاف	الأطباء	مراكز الرعاية الصحية	الأطباء	الأسرة	المستشفيات
-	-	-	-	-	-	1	1	-	-	-

### الخدمات العامة

مركز إداري - كهرباء عامة - مكتب بريد - هاتف نقال
--

## مركز البركة

### البركة

نوع الطريق			الاتجاه	البعد عن المحافظة	عدد السكان لعام 1431 هـ	
وعر	سهل	اسفلت			سعودي	غير سعودي
-	-	40 كم	غرب	40 كم	117	702
اسفلت : 40 كم			نوع الطريق	40 كم	البعد	السليمي

### الخدمات التعليمية

إناث				نوع التعليم	ذكور			
المعلمات	الطالبات	الفصول	المدارس		المعلمين	الطلاب	الفصول	المدارس
11	188	6	1	إبتدائي عام	13	155	7	1
12	87	3	1	متوسط عام	8	99	4	1
8	81	3	1	ثانوي عام	13	123	6	1

### الخدمات الصحية

الخدمات الصحية الأهلية					الخدمات الصحية الحكومية					
الأطباء	المستوصفات	الأطباء	الأسرة	المستشفيات	مراكز الإسعاف	الأطباء	مراكز الرعاية الصحية	الأطباء	الأسرة	المستشفيات
-	-	-	-	-	-	3	1	-	-	-

### الخدمات العامة

مركز إداري - كهرباء عامة - هاتف نقال - شبكة إنترنت
--

### أفيعيا

نوع الطريق			الاتجاه	البعد عن المركز	عدد السكان لعام 1431 هـ	
وعر	سهل	اسفلت			سعودي	غير سعودي
-	-	25 كم	شرق	25 كم	3	230
اسفلت : 20 كم			نوع الطريق	20 كم	البعد	ضريغظ
اسفلت : 65 كم			نوع الطريق	65 كم	البعد	السليمي



### الخدمات التعليمية

إناث				نوع التعليم	ذكور			
المعلمات	الطالبات	الفصول	المدارس		المعلمين	الطلاب	الفصول	المدارس
9	22	4	1	إبتدائي عام	7	35	6	1

### الخدمات العامة

كهرباء عامة
-------------

## مركز جبال العلم

### جبال العلم

نوع الطريق			الاتجاه	البعد عن المحافظة	عدد السكان لعام 1431 هـ	
وعر	سهل	اسفلت			غير سعودي	سعودي
-	-	160 كم	جنوب	160 كم	-	-
اسفلت : 2 كم			نوع الطريق	البعد 2 كم	فيضة المسعار	أقرب مدينة أو قرية بها تعليم
اسفلت : 2 كم			نوع الطريق	البعد 2 كم	فيضة المسعار	أقرب مدينة أو قرية بها مركز رعاية
اسفلت : 160 كم			نوع الطريق	البعد 160 كم	السلبي	أقرب مدينة يوجد بها مستشفى

### الخدمات العامة

مركز إداري
------------

### النماره

نوع الطريق			الاتجاه	البعد عن المركز	عدد السكان لعام 1431 هـ	
وعر	سهل	اسفلت			غير سعودي	سعودي
-	-	4 كم	شمال شرق	4 كم	27	1055
اسفلت : 18 كم			نوع الطريق	البعد 18 كم	فيضة المسعار	أقرب مدينة أو قرية بها مركز رعاية
اسفلت : 160 كم			نوع الطريق	البعد 160 كم	السلبي	أقرب مدينة يوجد بها مستشفى

### الخدمات التعليمية

إناث				نوع التعليم	ذكور			
المعلمات	الطالبات	الفصول	المدارس		المعلمين	الطلاب	الفصول	المدارس
10	28	6	1	إبتدائي عام	10	71	6	1
-	-	-	-	متوسط عام	2	76	3	1
-	-	-	-	ثانوي عام	12	102	3	1

### الخدمات العامة

كهرباء عامة
-------------

### فيضة المسعار

نوع الطريق			الاتجاه	البعد عن المركز	عدد السكان لعام 1431 هـ	
وعر	سهل	اسفلت			غير سعودي	سعودي
-	-	2 كم	شمال	2 كم	126	567
اسفلت : 160 كم			نوع الطريق	البعد 160 كم	السلبي	أقرب مدينة يوجد بها مستشفى

## الخدمات التعليمية

إناث				نوع التعليم	ذكور			
المعلمات	الطالبات	الفصول	المدارس		المعلمين	الطلاب	الفصول	المدارس
4	17	4	1	رياض أطفال حكومي	-	-	-	-
11	94	6	1	إبتدائي عام	11	99	10	1
8	23	4	1	إبتدائي تحفيظ	-	-	-	-
8	79	3	1	متوسط عام	-	-	-	-
11	66	3	1	ثانوي عام	-	-	-	-
-	-	-	-	محو امية	2	15	2	1

## الخدمات الصحية

الخدمات الصحية الأهلية					الخدمات الصحية الحكومية					
الأطباء	المستوصفات	الأطباء	الأسرة	المستشفيات	مراكز الإسعاف	الأطباء	مراكز الرعاية الصحية	الأطباء	الأسرة	المستشفيات
-	-	-	-	-	-	1	1	-	-	-

## الخدمات العامة

كهرباء عامة - هاتف نقال
-------------------------

## مركز الذكري

### الذكري

نوع الطريق			الاتجاه	البعد عن المحافظة	عدد السكان لعام 1431 هـ	
وعر	سهل	اسفلت			غير سعودي	سعودي
-	42 كم	-	غرب	42 كم	12	369
سهل : 39 كم			نوع الطريق	39 كم	المعرش	أقرب مدينة أو قرية بها مركز رعاية
سهل : 42 كم			نوع الطريق	42 كم	السليمي	أقرب مدينة يوجد بها مستشفى

## الخدمات التعليمية

إناث				نوع التعليم	ذكور			
المعلمات	الطالبات	الفصول	المدارس		المعلمين	الطلاب	الفصول	المدارس
6	23	6	1	إبتدائي عام	1	31	7	1
-	-	-	-	متوسط عام	2	27	4	1

## الخدمات العامة

مركز إداري - كهرباء عامة
--------------------------



**المسميات التي يتوافر فيها  
خدمة الكهرباء ، وكذلك التي قد  
يتوافر فيها خدمة الهاتف النقال ،  
شبكة الإنترنت**





## المسميات التي يتوافر فيها خدمة الكهرباء، وكذلك التي قد يتوافر فيها خدمة الهاتف النقال، شبكة الإنترنت

البلد أو المحافظة أو المركز	المسمى السكني	المسح	الاتجاه	نوع الطريق	أقرب مدينة أو قرية بها تعليم	البعد ونوع الطريق	أقرب مدينة أو قرية بها مركز رعاية	البعد ونوع الطريق	أقرب مدينة أو قرية بها مركز رعاية	البعد ونوع الطريق	أقرب مدينة أو قرية بها مركز رعاية	نوع الطريق	الاتجاه	المسح	المسمى السكني	البلد أو المحافظة أو المركز
	الخطه	10	جنوب غرب	5 اسفك 5 وعر	الخطه	10 اسفك	الخطه	10 اسفك	الخطه	10 اسفك	الخطه	5 اسفك 5 وعر	جنوب غرب	10	المخروقه	
	الخطه	20	جنوب شرق	20 اسفك	الخطه	20 اسفك	الخطه	20 اسفك	الخطه	20 اسفك	الخطه	20 اسفك	جنوب شرق	20	الجفف	
	الخطه	8	جنوب شرق	8 اسفك	الخطه	8 اسفك	الخطه	8 اسفك	الخطه	8 اسفك	الخطه	8 اسفك	جنوب شرق	8	المنطقه	
	الخطه	15	غرب	15 اسفك	العوال	5 اسفك	الخطه	5 اسفك	الخطه	5 اسفك	الخطه	15 اسفك	غرب	15	فيضه الطوال	
	الخطه	18	شرق	18 اسفك	الخطه	18 اسفك	الخطه	18 اسفك	الخطه	18 اسفك	الخطه	18 اسفك	شرق	18	الخطه الشرقيه	
	قناه	9	جنوب	9 اسفك	قنا	9 اسفك	قنا	9 اسفك	قنا	9 اسفك	قنا	9 اسفك	جنوب	9	الصحيحه	
	قناه	15	جنوب	15 اسفك	قنا	15 اسفك	قنا	15 اسفك	قنا	15 اسفك	قنا	15 اسفك	جنوب	15	مزارع الحديه	
	قناه	12	شرق	12 اسفك	قنا	12 اسفك	قنا	12 اسفك	قنا	12 اسفك	قنا	12 اسفك	شرق	12	الحاجه	
	قناه	20	جنوب شرق	20 اسفك	قنا	20 اسفك	قنا	20 اسفك	قنا	20 اسفك	قنا	20 اسفك	جنوب شرق	20	عظيمة النفه مخطط محمد الجيب الزراعي	
	قنل	5	شمال شرق	5 اسفك	قنل	5 اسفك	قنل	5 اسفك	قنل	5 اسفك	قنل	5 اسفك	شمال شرق	5	المخططات الشرقيه	
	قصر المشروعات	15	جنوب	15 اسفك	قصر الجوعاء	6 اسفك	قصر المشروعات	6 اسفك	قصر المشروعات	6 اسفك	قصر المشروعات	15 اسفك	جنوب	15	المكظم	
	قصر المشروعات	12	غرب	12 اسفك	بنايع الجوعاء	2 اسفك	قصر المشروعات	2 اسفك	قصر المشروعات	2 اسفك	قصر المشروعات	12 اسفك	غرب	12	بنايع الرامد	
	قصر المشروعات	13	شمال	13 اسفك	قصر المشروعات	7 اسفك	قصر المشروعات	7 اسفك	قصر المشروعات	7 اسفك	قصر المشروعات	13 اسفك	شمال	13	المنطقه	
	قصر المشروعات	7	جنوب	7 اسفك	قصر المشروعات	3 اسفك	قصر المشروعات	3 اسفك	قصر المشروعات	3 اسفك	قصر المشروعات	7 اسفك	جنوب	7	المقيرا	
	قصر المشروعات	11	جنوب	11 اسفك	بنايع الجوعاء	6 اسفك	قصر المشروعات	6 اسفك	قصر المشروعات	6 اسفك	قصر المشروعات	11 اسفك	جنوب	11	بنايع المعجم	
	قصر المشروعات	12	جنوب	12 اسفك	بنايع الجوعاء	4 اسفك	قصر المشروعات	4 اسفك	قصر المشروعات	4 اسفك	قصر المشروعات	12 اسفك	جنوب	12	الجوعاء	
	قصر المشروعات	15	جنوب	15 اسفك	بنايع الجوعاء	3 اسفك	قصر المشروعات	3 اسفك	قصر المشروعات	3 اسفك	قصر المشروعات	15 اسفك	جنوب	15	العربيين	
	قصر المشروعات	12	جنوب	12 اسفك	بنايع الجوعاء	4 اسفك	قصر المشروعات	4 اسفك	قصر المشروعات	4 اسفك	قصر المشروعات	12 اسفك	جنوب	12	المعقولات	
	قصر المشروعات	13	شمال	13 اسفك	بنايع الجوعاء	4 اسفك	قصر المشروعات	4 اسفك	قصر المشروعات	4 اسفك	قصر المشروعات	13 اسفك	شمال	13	عين بطنه	
	الوادي	20	شمال	20 اسفك	الوادي	20 اسفك	الوادي	20 اسفك	الوادي	20 اسفك	الوادي	20 اسفك	شمال	20	سرحه جو	
	الوادي	22	شمال	22 اسفك	الوادي	22 اسفك	الوادي	22 اسفك	الوادي	22 اسفك	الوادي	22 اسفك	شمال	22	جو	
	الوادي	21	شمال	21 اسفك	الوادي	21 اسفك	الوادي	21 اسفك	الوادي	21 اسفك	الوادي	21 اسفك	شمال	21	المخرووق	
	الوادي	22	شمال	22 اسفك	الوادي	22 اسفك	الوادي	22 اسفك	الوادي	22 اسفك	الوادي	22 اسفك	شمال	22	الصليعيه	
	الوادي	25	شمال غرب	25 اسفك	الوادي	25 اسفك	الوادي	25 اسفك	الوادي	25 اسفك	الوادي	25 اسفك	شمال غرب	25	القليبين	
	الوادي	22	شمال	22 اسفك	الوادي	22 اسفك	الوادي	22 اسفك	الوادي	22 اسفك	الوادي	22 اسفك	شمال	22	القرينه	
	الوادي	23	شمال	23 اسفك	الوادي	23 اسفك	الوادي	23 اسفك	الوادي	23 اسفك	الوادي	23 اسفك	شمال	23	النيبي والسرحه	
	الوادي	7	جنوب	7 اسفك	الوادي	7 اسفك	الوادي	7 اسفك	الوادي	7 اسفك	الوادي	7 اسفك	جنوب	7	العرب	
	الوادي	10	جنوب	10 اسفك	الوادي	10 اسفك	الوادي	10 اسفك	الوادي	10 اسفك	الوادي	10 اسفك	جنوب	10	اربنات	
	الروضه	8	شمال شرق	8 اسفك	الروضه	8 اسفك	الروضه	8 اسفك	الروضه	8 اسفك	الروضه	8 اسفك	شمال شرق	8	الغضبه	
	العش	17	جنوب غرب	17 اسفك	سراء	12 اسفك	الحامريه	20 اسفك	حائل	62 اسفك	حائل	20 اسفك	جنوب غرب	17	المويكر	

## المسليات التي يتوافر فيها خدمة الكهرباء، وكذلك التي قد يتوافر فيها خدمة الهاتف النقال، شبكة الإنترنت

شبكة الإنترنت	هاتف نقال	الميد ورمع الطريق	أقرب مدينة بها مستشفى	الميد ورمع الطريق	أقرب مدينة أو قرية بها مركز رعاية	الميد ورمع الطريق	أقرب مدينة أو قرية بها تعليم	نوع الطريق	الاتجاه	الميد كم	المسمى السكني	الإمارة أو المركز
لا يوجد	لا يوجد	اسفلك 60	حائل	7 اسفلك	الحامرية	7 اسفلك	الحامرية	اسفلك 12	جنوب غرب	12	القيب ثياب	العض
لا يوجد	لا يوجد	اسفلك 65	حائل	18 اسفلك	الحامرية	6 اسفلك	سراء	اسفلك 25	جنوب غرب	25	الشبكة	العض
لا يوجد	لا يوجد	اسفلك 65	حائل	30 اسفلك	الحامرية	7 اسفلك	سراء	اسفلك 29	غرب	29	المبرقة	العض
لا يوجد	لا يوجد	اسفلك 70	حائل	25 اسفلك	الحامرية	11 اسفلك	سراء	اسفلك 27	جنوب غرب	27	الداره	العض
لا يوجد	لا يوجد	اسفلك 65	حائل	30 اسفلك	الحامرية	5 اسفلك	سراء	اسفلك 28	جنوب غرب	28	المكظم	العض
لا يوجد	لا يوجد	اسفلك 25	حائل	25 اسفلك	حائل	25 اسفلك	العض	اسفلك 25	شمال	25	المرووات	العض
لا يوجد	لا يوجد	اسفلك 12 وعر	حائل	14 اسفلك 4 وعر	الحامرية	12 وعر	العض	12 وعر	غرب	12	بياح العن	العض
لا يوجد	لا يوجد	اسفلك 5 وعر	حائل	20 اسفلك 5 وعر	الحامرية	15 اسفلك 5 وعر	سراء	اسفلك 32	جنوب غرب	42	الجفر	العض
لا يوجد	لا يوجد	اسفلك 28	حائل	7 اسفلك	القاعد	3 اسفلك	الزبرورات	اسفلك 7	جنوب	7	عشر القيدم	القاعد
لا يوجد	لا يوجد	اسفلك 30	حائل	5 اسفلك	القاعد	5 اسفلك	القاعد	اسفلك 5	جنوب	5	عشر المكظم	القاعد
لا يوجد	لا يوجد	اسفلك 45	حائل	12 اسفلك	ام القبايل	12 اسفلك	ام القبايل	اسفلك 13	غرب	13	مخطط ام القبايل	القاعد
لا يوجد	لا يوجد	اسفلك 45	حائل	10 اسفلك	القاعد	10 اسفلك	القاعد	اسفلك 10	شرق	10	الهيرير	القاعد
لا يوجد	لا يوجد	اسفلك 40	حائل	5 اسفلك	القاعد	5 اسفلك	القاعد	اسفلك 5	شمال	5	الققيص	القاعد
لا يوجد	لا يوجد	اسفلك 49	حائل	14 اسفلك	القاعد	1 اسفلك	الترية	اسفلك 14	شمال غرب	14	القيب ( البنتان )	القاعد
لا يوجد	لا يوجد	اسفلك 48	حائل	13 اسفلك	القاعد	2 اسفلك	الترية	اسفلك 13	شمال غرب	13	مرفه	القاعد
لا يوجد	لا يوجد	اسفلك 47	حائل	12 اسفلك	القاعد	12 اسفلك	القاعد	اسفلك 12	شمال غرب	12	الناغية	القاعد
لا يوجد	لا يوجد	اسفلك 84	حائل	30 اسفلك	الخطه	6 اسفلك	التم	اسفلك 6	شرق	6	زرب التيم	التم
لا يوجد	لا يوجد	اسفلك 67	حائل	30 اسفلك	ضبيعه	30 اسفلك	ضبيعه	اسفلك 15	شرق	15	المعاه	التم
لا يوجد	لا يوجد	عر 15	بقعاء	عر 15	بقعاء	عر 15	بقعاء	عر 15	جنوب	15	الخصاب	بقعاء
لا يوجد	لا يوجد	عر 17	بقعاء	عر 17	بقعاء	عر 17	بقعاء	عر 17	غرب	17	الطب	بقعاء
لا يوجد	لا يوجد	عر 7	بقعاء	عر 7	بقعاء	عر 7	بقعاء	عر 7	شمال شرق	7	غنية	بقعاء
لا يوجد	لا يوجد	اسفلك 75	بقعاء	اسفلك 30	الناصرية	اسفلك 20	الناصرية رقم 1	اسفلك 75	شرق	75	النويده	بقعاء
لا يوجد	لا يوجد	اسفلك 80	بقعاء	20 اسفلك	الاجر	20 اسفلك	المهنيه	اسفلك 30	غرب	30	طلحاء	الخوير
لا يوجد	لا يوجد	اسفلك 35	بقعاء	12 اسفلك	ضبيعه	12 اسفلك	ضبيعه	اسفلك 12	جنوب غرب	12	ام رقيقن	ضبيعه
لا يوجد	لا يوجد	اسفلك 29	بقعاء	10 اسفلك	ضبيعه	10 اسفلك	ضبيعه	اسفلك 10	جنوب غرب	10	خزراء شمر الثقيان	ضبيعه
لا يوجد	لا يوجد	اسفلك 25	بقعاء	15 اسفلك	ضبيعه	15 اسفلك	ضبيعه	اسفلك 15	جنوب	15	خزراء شمر الثقيوه	ضبيعه
لا يوجد	لا يوجد	اسفلك 35	بقعاء	20 اسفلك	ضبيعه	20 اسفلك	ضبيعه	اسفلك 20	جنوب غرب	20	الحيايه	ضبيعه
لا يوجد	لا يوجد	اسفلك 30	بقعاء	19 اسفلك	ضبيعه	4 اسفلك	الثيان	اسفلك 19	جنوب غرب	19	الوعلى	ضبيعه
لا يوجد	لا يوجد	اسفلك 207	بقعاء	7 اسفلك	الحيايه	7 اسفلك	الحيايه	اسفلك 7	غرب	7	الثقيويه	الحيايه
لا يوجد	لا يوجد	عر 30	بقعاء	عر 15	الثقيويه	عر 15	الثقيويه	عر 15	شمال	15	حفر الثقيويه	الثقيويه
لا يوجد	لا يوجد	اسفلك 28	بقعاء	5 اسفلك	الثقيويه	5 اسفلك	الثقيويه	عر 5	شمال غرب	5	الرخيصه	الثقيويه

## المسميات التي يتوافر فيها خدمة الكهرباء ، وكذلك التي قد يتوافر فيها خدمة الهاتف النقال ، شبكة الانترنت

شبكة (الترنيت)	هاتف نقال	البعد ونوع الطريق	أقرب مدينة بها مستشفى	البعد ونوع الطريق	أقرب مدينة أو قرية بها مركز رعاية	البعد ونوع الطريق	أقرب مدينة أو قرية بها تعلم	نوع الطريق	الاتجاه	البعد كم	المسمى السكاني	الإمارة أو المحافظة أو المركز
لا يوجد	لا يوجد	22 وعر	بغعاء	18 وعر	الشيخية	18 وعر	الشيخية	18 وعر	جنوب غرب	18	جال عمار	الشيخية
لا يوجد	لا يوجد	اسفلت 22	بغعاء	اسفلت 10	الشيخية	اسفلت 10	الشيخية	اسفلت 10	جنوب	10	الهلال	الشيخية
لا يوجد	لا يوجد	اسفلت 58	بغعاء	اسفلت 18	التصيرية	اسفلت 18	التصيرية	اسفلت 18	جنوب	18	عقيلة المسلم	التصيرية
لا يوجد	لا يوجد	اسفلت 43	بغعاء	اسفلت 3	التصيرية	اسفلت 3	التصيرية	اسفلت 3	جنوب	3	القصعة	التصيرية
لا يوجد	لا يوجد	اسفلت 48	بغعاء	اسفلت 8	التصيرية	اسفلت 8	التصيرية	اسفلت 8	غرب	8	مخطط الصنمر	التصيرية
لا يوجد	لا يوجد	اسفلت 59	بغعاء	اسفلت 19	التصيرية	اسفلت 19	التصيرية	اسفلت 19	شرق	19	مخطط الهباح	التصيرية
لا يوجد	لا يوجد	9 وعر	الغزاه	9 وعر	الغزاه	9 وعر	الغزاه	9 وعر	شرق	9	ابو مزحاه	الغزاه
لا يوجد	لا يوجد	11 وعر	الغزاه	11 وعر	الغزاه	11 وعر	الغزاه	11 وعر	شرق	11	البرديه	الغزاه
لا يوجد	لا يوجد	9 وعر	الغزاه	9 وعر	الغزاه	9 وعر	الغزاه	9 وعر	شرق	9	الرايقه	الغزاه
لا يوجد	لا يوجد	اسفلت 15 وعر	الغزاه	اسفلت 5	الغزاه	اسفلت 5	الغزاه	اسفلت 5	غرب	20	البنانه	الغزاه
لا يوجد	لا يوجد	اسفلت 10 وعر	الغزاه	اسفلت 10 وعر	بذع بن حويط	اسفلت 10 وعر	بذع بن حويط	اسفلت 10 وعر	غرب	60	السناف	الغزاه
لا يوجد	لا يوجد	اسفلت 36	الغزاه	اسفلت 8	الصادقيه	اسفلت 4	ربيع البكر	اسفلت 4	شرق	4	فرشه الكان	ربيع البكر
لا يوجد	لا يوجد	اسفلت 29	الغزاه	اسفلت 3	الصادقيه	اسفلت 3	الصادقيه	اسفلت 3	شمال	3	بذاع الابيض	ربيع البكر
لا يوجد	لا يوجد	اسفلت 24	الغزاه	اسفلت 1	الصادقيه	اسفلت 1	الصادقيه	اسفلت 8	شمال	8	بذاع العطايا	ربيع البكر
لا يوجد	لا يوجد	اسفلت 23	الغزاه	اسفلت 3	الصادقيه	اسفلت 3	المعرضه	اسفلت 11	شمال	11	بذاع المحمي	ربيع البكر
لا يوجد	لا يوجد	اسفلت 19	الغزاه	اسفلت 6	الصادقيه	اسفلت 6	الصادقيه	اسفلت 13	شمال غرب	13	المحمي ربيع المحمي	ربيع البكر
لا يوجد	لا يوجد	اسفلت 19	الغزاه	اسفلت 8	الصادقيه	اسفلت 8	الصادقيه	اسفلت 15	شمال	15	احيرات الجبا	ربيع البكر
لا يوجد	لا يوجد	اسفلت 3 وعر	الغزاه	اسفلت 10 وعر	عقله بن جبرين	اسفلت 4	الهويدي	اسفلت 3 وعر	شمال شرق	7	العقيله	الهويدي
لا يوجد	لا يوجد	اسفلت 30 وعر	الغزاه	اسفلت 10 وعر	عقله بن جبرين	اسفلت 7	الهويدي	اسفلت 3 وعر	شرق	7	المبيدع	الهويدي
لا يوجد	لا يوجد	25 وعر	الغزاه	اسفلت 4	سقف	اسفلت 4	سقف	اسفلت 4	شمال شرق	4	بذاع سفك	سقف
لا يوجد	لا يوجد	اسفلت 8 وعر	الغزاه	اسفلت 8	سقف	اسفلت 8	سقف	اسفلت 8	شمال شرق	8	ارطوى	سقف
لا يوجد	لا يوجد	اسفلت 25 وعر	الغزاه	اسفلت 7	سقف	اسفلت 7	سقف	اسفلت 7	شمال غرب	7	روبع الحابر	سقف
لا يوجد	لا يوجد	اسفلت 25 وعر	الغزاه	اسفلت 25	سقف	اسفلت 10	القصبية والقصبة	اسفلت 25	غرب	25	بذاع الصياحه	سقف
لا يوجد	لا يوجد	45 وعر	الغزاه	22 وعر	سقف	22 وعر	القصبية والقصبة	22 وعر	شمال غرب	22	الركبه	سقف
لا يوجد	لا يوجد	اسفلت 12 وعر	الغزاه	اسفلت 12	سقف	اسفلت 5	القصبية والقصبة	اسفلت 12	شمال	12	الشغوه	سقف
لا يوجد	لا يوجد	اسفلت 18 وعر	الغزاه	اسفلت 12	سقف	اسفلت 12	سقف	اسفلت 12	شمال شرق	12	حويان	سقف
لا يوجد	لا يوجد	اسفلت 80	الغزاه	اسفلت 15	الصهوه	اسفلت 4	المختلاف	اسفلت 25	شمال غرب	25	الجديه	عقله بن جبرين
لا يوجد	لا يوجد	اسفلت 55	الغزاه	اسفلت 12	الصهوه	اسفلت 12	الصهوه	اسفلت 20	شمال	20	قران	عقله بن جبرين
لا يوجد	لا يوجد	اسفلت 44	الغزاه	اسفلت 14	عقله بن جبرين	اسفلت 14	عقله بن جبرين	اسفلت 14	شمال	14	المبيدع	عقله بن جبرين
لا يوجد	لا يوجد	اسفلت 44	الغزاه	اسفلت 14	عقله بن جبرين	اسفلت 14	عقله بن جبرين	اسفلت 14	شمال	14	المبيدع	عقله بن جبرين
لا يوجد	لا يوجد	اسفلت 56	الغزاه	اسفلت 26	الصهوه	اسفلت 26	الصهوه	اسفلت 26	شمال غرب	26	جديه	عقله بن جبرين

## المسميات التي يتوافر فيها خدمة الكهرباء، وكذلك التي قد يتوافر فيها خدمة الهاتف النقال، شبكة الإنترنت

الإمارة أو المحافظة أو المركز	المسمى السكني	البيد كم	الاتجاه	نوع الطريق	أقرب مدينة أو قرية بها تعلم	البيد ونوع الطريق	أقرب مدينة أو قرية بها مركز رعاية	البيد ونوع الطريق	أقرب مدينة بها مستشفى	البيد ونوع الطريق	هاتف	شبكة الانترنت
المستجد	التابع	10	شرق	10 اسفلك	المستجد	10 اسفلك	المستجد	10 اسفلك	الغزاه	48 اسفلك	لا يوجد	لا يوجد
بيد الوهيط	الجزء	6	جنوب	6 وعر	بيد بن حويط	6 وعر	بيد بن حويط	6 وعر	الغزاه	35 اسفلك وعر	لا يوجد	لا يوجد
بيد الوهيط	أم حبل	18	جنوب غرب	18 وعر	بيد بن حويط	18 وعر	بيد بن حويط	18 وعر	الغزاه	40 وعر	لا يوجد	لا يوجد
بيد الوهيط	الابنير	25	شمال	25 وعر	بيد بن حويط	25 وعر	بيد بن حويط	25 وعر	الغزاه	40 اسفلك وعر	لا يوجد	لا يوجد
الغزاه	المصورية	15	شمال	15 اسفلك	الغزاه	15 اسفلك	الغزاه	15 اسفلك	الغزاه	15 اسفلك	لا يوجد	لا يوجد
الكهفة	الغضبي	4	جنوب	4 اسفلك	الكهفة	4 اسفلك	الكهفة	4 اسفلك	الغزاه	84 اسفلك	لا يوجد	لا يوجد
الكهفة	مشاش الصدها	11	جنوب	11 وعر	الكهفة	11 وعر	الكهفة	11 وعر	الغزاه	69 اسفلك وعر	لا يوجد	لا يوجد
الكهفة	العازبه	5	شمال غرب	5 اسفلك	الكهفة	5 اسفلك	الكهفة	5 اسفلك	الغزاه	80 اسفلك	لا يوجد	لا يوجد
الكهفة	مشاش الطرغا	4	شمال	4 وعر	الكهفة	4 وعر	الكهفة	4 وعر	الغزاه	76 اسفلك وعر	لا يوجد	لا يوجد
طايه	المعال	20	جنوب	20 اسفلك	البيد	3 اسفلك	البيد	3 اسفلك	الغزاه	65 اسفلك	لا يوجد	لا يوجد
السعوره	مخطط الجرياء	6	شرق	6 اسفلك	السعوره	6 اسفلك	السعوره	6 اسفلك	الغزاه	71 اسفلك	لا يوجد	لا يوجد
السعوره	مخطط روض الوهقان	18	شرق	18 اسفلك	السعوره	18 اسفلك	السعوره	18 اسفلك	الغزاه	83 اسفلك	لا يوجد	لا يوجد
السعوره	وادي الحزم الودعي	26	شمال شرق	26 اسفلك	السعوره	26 اسفلك	السعوره	26 اسفلك	الغزاه	91 اسفلك	لا يوجد	لا يوجد
السعوره	مخطط الدهنيم	10	شمال شرق	10 اسفلك	السعوره	10 اسفلك	السعوره	10 اسفلك	الغزاه	75 اسفلك	لا يوجد	لا يوجد
السعوره	مخطط الكناريات	12	شمال شرق	12 اسفلك	السعوره	12 اسفلك	السعوره	12 اسفلك	الغزاه	77 اسفلك	لا يوجد	لا يوجد
السعوره	مخطط الشفاء	16	شمال شرق	16 اسفلك	السعوره	16 اسفلك	السعوره	16 اسفلك	الغزاه	81 اسفلك	لا يوجد	لا يوجد
العوره	مرجيات	28	شمال غرب	20 اسفلك وعر	السعوره	8 اسفلك	سيبجه	40 اسفلك	الغزاه	45 اسفلك	لا يوجد	لا يوجد
العوره	مزارع البويريات	35	شمال شرق	35 اسفلك	الاراضي	12 اسفلك	الغزاه	35 اسفلك	الغزاه	35 اسفلك	لا يوجد	لا يوجد
العوره	الابوير	12	شمال شرق	12 اسفلك	الغزاه	25 اسفلك	الغزاه	25 اسفلك	الغزاه	25 اسفلك	لا يوجد	لا يوجد
العوره	الابوير (2)	35	جنوب شرق	35 اسفلك	تخليل	12 اسفلك	تخليل	35 اسفلك	الغزاه	54 اسفلك	لا يوجد	لا يوجد
قيد		15	شمال شرق	8 اسفلك وعر	قيد	8 اسفلك وعر	قيد	8 اسفلك وعر	الغزاه	15 اسفلك وعر	لا يوجد	لا يوجد
قيد		40	شرق	30 اسفلك وعر	تخليل	8 اسفلك وعر	قيد	30 اسفلك وعر	الغزاه	10 اسفلك وعر	لا يوجد	لا يوجد
الساقية	الصفاة	35	شمال شرق	35 اسفلك	الساقية	35 اسفلك	الغزاه	30 اسفلك	الغزاه	30 اسفلك	لا يوجد	لا يوجد
الساقية	السمل	25	شمال شرق	25 اسفلك	الغزاه	20 اسفلك	الغزاه	20 اسفلك	الغزاه	20 اسفلك	لا يوجد	لا يوجد
رك	ميرز	7	غرب	7 اسفلك	سيبجه	4 اسفلك	سيبجه	4 اسفلك	الغزاه	52 اسفلك	لا يوجد	لا يوجد
رك	حقة	17	جنوب غرب	17 اسفلك	رك	17 اسفلك	سيبجه	24 اسفلك	الغزاه	69 اسفلك	لا يوجد	لا يوجد
رك	الراحه	18	جنوب غرب	18 اسفلك	سيبجه	7 اسفلك	سيبجه	7 اسفلك	الغزاه	50 اسفلك	لا يوجد	لا يوجد
رك	البيطن	14	غرب	14 اسفلك	سيبجه	10 اسفلك	سيبجه	10 اسفلك	الغزاه	55 اسفلك	لا يوجد	لا يوجد
رك	الخوي	12	جنوب غرب	12 اسفلك	سيبجه	7 اسفلك	سيبجه	7 اسفلك	الغزاه	12 اسفلك	لا يوجد	لا يوجد
الجففة	البياضي	7	شمال غرب	7 اسفلك	الجففة	7 اسفلك	الجففة	7 اسفلك	الغزاه	35 اسفلك	لا يوجد	لا يوجد
الجففة	ثزل	1	شمال	1 اسفلك	الجففة	1 اسفلك	الجففة	1 اسفلك	الغزاه	29 اسفلك	لا يوجد	لا يوجد



## المسميات التي يتوافر فيها خدمة الكهرباء، وكذلك التي قد يتوافر فيها خدمة الهاتف النقال، شبكة الإنترنت

الإدارة أو المركز	المسمى السكني	البعد كم	الاتجاه	نوع الطريق	أقرب مدينة أو قرية بها تعليم	البعد وازرع الطريق	أقرب مدينة أو قرية بها مركز رعاية	البعد وازرع الطريق	أقرب مدينة بها مستشفى	البعد وازرع الطريق	هاتف نقل	شبكة إنترنت
الجفنة	فرشة الشقيق	11	شمال شرق	11 اسفنت	الجفنة	11 اسفنت	الجفنة	11 اسفنت	الشمعان	39 اسفنت	لا يوجد	لا يوجد
السبعان	الخبية	9	شمال	9 اسفنت	السبعان	9 اسفنت	السبعان	9 اسفنت	الشمعان	65 اسفنت	لا يوجد	لا يوجد
السبعان	البيع	4	غرب	4 اسفنت	السبعان	4 اسفنت	السبعان	4 اسفنت	الشمعان	69 اسفنت	لا يوجد	لا يوجد
الصقوى	بدائع الصقوى	3	جنوب غرب	3 اسفنت	الصقوى	3 اسفنت	العظيم	35 اسفنت	الشمعان	85 اسفنت	لا يوجد	لا يوجد
الطرقة	الدهضيه	3	شرق	3 اسفنت	الطرقيه	3 اسفنت	المضجج	19 اسفنت	الشمعان	80 اسفنت	لا يوجد	لا يوجد
الطرقة	بدائع الدهضيه	3	جنوب شرق	3 اسفنت	الطرقيه	3 اسفنت	المضجج	19 اسفنت	الشمعان	80 اسفنت	لا يوجد	لا يوجد
الطرقة	الحوراء	5	جنوب	5 اسفنت	الطرقيه	5 اسفنت	المضجج	19 اسفنت	الشمعان	80 اسفنت	لا يوجد	لا يوجد
الشمعي	البردان	19	جنوب	19 اسفنت	الشمعي	19 اسفنت	الشمعي	19 اسفنت	الشمعي	19 اسفنت	لا يوجد	لا يوجد
الشمعي	هجرة البيبي	27	جنوب	27 اسفنت	الشمعي	27 اسفنت	الشمعي	27 اسفنت	الشمعي	27 اسفنت	لا يوجد	لا يوجد
الشمعي	ثبثره	98	شمال	98 اسفنت	ساحوت	2 اسفنت	عصاب بن صنعاء	65 اسفنت	الشمعي	98 اسفنت	لا يوجد	لا يوجد
بيضاء نثقل	قلب الاطرم	25	غرب	25 اسفنت	بيضاء نثقل	25 اسفنت	بيضاء نثقل	25 اسفنت	الشمعي	35 اسفنت	لا يوجد	لا يوجد
بيضاء نثقل	بدائع بن شقوى	12	شرق	12 اسفنت	بيضاء نثقل	12 اسفنت	بيضاء نثقل	12 اسفنت	الشمعي	42 اسفنت	لا يوجد	لا يوجد
بيضاء نثقل	بيضاء نثقل الجنوبية	18	جنوب غرب	18 اسفنت	بيضاء نثقل	18 اسفنت	بيضاء نثقل	18 اسفنت	الشمعي	20 اسفنت	لا يوجد	لا يوجد
بيضاء نثقل	بيضاء نثقل الجنوبية	15	غرب	15 اسفنت	بيضاء نثقل	15 اسفنت	بيضاء نثقل	15 اسفنت	الشمعي	20 اسفنت	لا يوجد	لا يوجد
بيضاء نثقل	روضة التناهة	20	غرب	20 اسفنت	بيضاء نثقل	20 اسفنت	بيضاء نثقل	20 اسفنت	الشمعي	27 اسفنت	لا يوجد	لا يوجد
فيضة بن سويلم	ابر طحعان	8	غرب	8 اسفنت	فيضة بن سويلم	8 اسفنت	فيضة بن سويلم	8 اسفنت	الشمعي	63 اسفنت	لا يوجد	لا يوجد
بدر الرقي	دقاين الضيا	3	شرق	3 اسفنت	اسطر	4 اسفنت	عصاب بن صنعاء	8 اسفنت	الشمعي	20 اسفنت	لا يوجد	لا يوجد
بدر الرقي	البويطن	30	غرب	30 اسفنت	محر نوره	3 اسفنت	الشمعي	54 اسفنت	الشمعي	54 اسفنت	لا يوجد	لا يوجد
موقئ	جرعا حطان	5	شمال غرب	5 اسفنت	موقئ	5 اسفنت	موقئ	5 اسفنت	موقئ	5 اسفنت	لا يوجد	لا يوجد
موقئ	القبليه	6	شمال غرب	6 اسفنت	موقئ	6 اسفنت	موقئ	6 اسفنت	موقئ	6 اسفنت	لا يوجد	لا يوجد
موقئ	الضبيب	5	شمال غرب	5 اسفنت	موقئ	5 اسفنت	موقئ	5 اسفنت	موقئ	5 اسفنت	لا يوجد	لا يوجد
موقئ	طويه	73	شمال	60 اسفنت 13 وعر	موقئ	60 اسفنت 13 وعر	موقئ	60 اسفنت 13 وعر	موقئ	60 اسفنت 13 وعر	لا يوجد	لا يوجد
موقئ	صدا	45	غرب	45 اسفنت	الفرحانيه	6 اسفنت	دلبهان	11 اسفنت	موقئ	45 اسفنت	لا يوجد	لا يوجد
موقئ	الرضفين	12	جنوب شرق	12 اسفنت	صحي	4 اسفنت	موقئ	12 اسفنت	موقئ	12 اسفنت	لا يوجد	لا يوجد
موقئ	التخاريف	17	جنوب شرق	17 اسفنت	صحي	7 اسفنت	موقئ	17 اسفنت	موقئ	17 اسفنت	لا يوجد	لا يوجد
موقئ	فتحا	25	شمال شرق	25 اسفنت	موقئ	25 اسفنت	موقئ	25 اسفنت	موقئ	25 اسفنت	لا يوجد	لا يوجد
موقئ	روضه العبد	15	شمال شرق	15 اسفنت	موقئ	15 اسفنت	موقئ	15 اسفنت	موقئ	15 اسفنت	لا يوجد	لا يوجد
المحفر	البويجه	21	جنوب شرق	10 اسفنت 11 وعر	المحفر	10 اسفنت 11 وعر	الخبه	25 اسفنت	موقئ	75 اسفنت	لا يوجد	لا يوجد
المحفر	السعد	25	غرب	25 اسفنت	المحفر	8 اسفنت	الخبه	70 اسفنت	موقئ	110 اسفنت	لا يوجد	لا يوجد
المحفر	المنظ	20	غرب	25 اسفنت	المحفر	10 اسفنت	الخبه	68 اسفنت	موقئ	100 اسفنت	لا يوجد	لا يوجد
المحفر	الخبه	55	غرب	26 اسفنت	المحفر	26 اسفنت	الخبه	100 اسفنت	موقئ	130 اسفنت	لا يوجد	لا يوجد

## المسميات التي يتوافر فيها خدمة الكهرباء، وكذلك التي قد يتوافر فيها خدمة الهاتف النقال، شبكة الإنترنت

الإدارة أو المركز	المسمى السكني	البيد كم	الاتجاه	نوع الطريق	أقرب مدينة أو قرية بها تعليم	البيد ونوع الطريق	أقرب مدينة أو قرية بها مركز رعاية	البيد ونوع الطريق	أقرب مدينة بها مستشفى	هاتف نقال	شبكة الإنترنت
المحفر	المسلسل	33	جنوب غرب	20 اسفنت 13 وعر	التنظيم والنجادي	8 اسفنت	الخبه	80 اسفنت	موقف	لا يوجد	لا يوجد
المحفر	مزارع مرووي	31	غرب	20 اسفنت 11 وعر	العويد	1 اسفنت	الخبه	80 اسفنت	موقف	لا يوجد	لا يوجد
المحفر	حمدان	2	جنوب	2 اسفنت	المحفر	2 اسفنت	الخبه	44 اسفنت	موقف	لا يوجد	لا يوجد
المحفر	البيع	30	جنوب	30 سهل	المحفر	30 سهل	الخبه	25 اسفنت 10 وعر	موقف	لا يوجد	لا يوجد
المحفر	ام صور	30	غرب	30 اسفنت	التنظيم والنجادي	3 اسفنت	الخبه	100 اسفنت	موقف	لا يوجد	لا يوجد
المحفر	شوط	15	جنوب شرق	15 اسفنت	الحفير	15 اسفنت	الحفير	15 اسفنت	موقف	لا يوجد	لا يوجد
المحفر	توران	30	شرق	30 اسفنت	الحفير	30 اسفنت	الحفير	30 اسفنت	موقف	لا يوجد	لا يوجد
المحفر	المعاش	17	جنوب شرق	2 اسفنت 15 وعر	الشقيق	2 اسفنت 15 وعر	الشقيق	2 اسفنت 15 وعر	موقف	لا يوجد	لا يوجد
المحفر	المالحه	14	جنوب شرق	14 وعر	الشقيق	14 وعر	الشقيق	14 وعر	موقف	لا يوجد	لا يوجد
المحفر	بئر الملح	2	شمال	2 اسفنت	الشقيق	2 اسفنت	الشقيق	2 اسفنت	موقف	لا يوجد	لا يوجد
المحفر	جره	18	جنوب	18 وعر	الشقيق	18 وعر	الشقيق	18 وعر	موقف	لا يوجد	لا يوجد
المحفر	ابا الحيران	17	جنوب	17 وعر	الشقيق	17 وعر	الشقيق	17 وعر	موقف	لا يوجد	لا يوجد
المحفر	الثامي	9	جنوب شرق	9 وعر	الشقيق	9 وعر	الشقيق	9 وعر	موقف	لا يوجد	لا يوجد
المحفر	المعقل	22	جنوب شرق	22 وعر	الشقيق	22 وعر	الشقيق	22 وعر	موقف	لا يوجد	لا يوجد
المحفر	الرمي	18	جنوب شرق	18 وعر	الشقيق	18 وعر	الشقيق	18 وعر	موقف	لا يوجد	لا يوجد
المحفر	عرنه البروقان	14	شرق	14 وعر	الشقيق	14 وعر	الشقيق	14 وعر	موقف	لا يوجد	لا يوجد
المحفر	القنصه	16	شرق	16 وعر	الشقيق	16 وعر	الشقيق	16 وعر	موقف	لا يوجد	لا يوجد
المحفر	الادويه	11	شرق	11 وعر	الشقيق	11 وعر	الشقيق	11 وعر	موقف	لا يوجد	لا يوجد
المحفر	العواربه	12	جنوب شرق	4 اسفنت 8 وعر	الشقيق	4 اسفنت 8 وعر	الشقيق	4 اسفنت 8 وعر	موقف	لا يوجد	لا يوجد
المحفر	الاحضر	10	شرق	8 اسفنت 2 وعر	الشقيق	8 اسفنت 2 وعر	الشقيق	8 اسفنت 2 وعر	موقف	لا يوجد	لا يوجد
المحفر	جفيا	12	جنوب	12 اسفنت	دلبهان	12 اسفنت	دلبهان	12 اسفنت	موقف	لا يوجد	لا يوجد
المحفر	التنس	4	جنوب شرق	4 اسفنت	دلبهان	4 اسفنت	دلبهان	4 اسفنت	موقف	لا يوجد	لا يوجد
المحفر	روض الشقيق	22	جنوب غرب	22 اسفنت	الشقيق	1 اسفنت	الشقيق	1 اسفنت	موقف	لا يوجد	لا يوجد
المحفر	القيمان	10	جنوب غرب	10 اسفنت	دلبهان	10 اسفنت	دلبهان	10 اسفنت	موقف	لا يوجد	لا يوجد
المحفر	يطحونين	20	جنوب	12 اسفنت 8 وعر	الضنيخا	12 اسفنت 8 وعر	الخبه	6 اسفنت	موقف	لا يوجد	لا يوجد
المحفر	قرية السالمية	15	جنوب شرق	15 اسفنت	الخبه	6 اسفنت	الخبه	6 اسفنت	موقف	لا يوجد	لا يوجد
المحفر	دياح القنصاه	30	غرب	30 اسفنت	حمراء القنصاه	5 اسفنت	حمراء القنصاه	30 اسفنت	موقف	لا يوجد	لا يوجد
المحفر	صفاق	35	جنوب شرق	25 اسفنت 10 وعر	سمرراء	25 اسفنت 10 وعر	سمرراء	25 اسفنت 10 وعر	موقف	لا يوجد	لا يوجد
المحفر	الجعليه	18	شمال	18 اسفنت	عقاة البن	5 اسفنت	سمرراء	18 اسفنت	موقف	لا يوجد	لا يوجد
المحفر	القنصاه	25	غرب	25 اسفنت	حمراء القنصاه	21 اسفنت	سمرراء	25 اسفنت	موقف	لا يوجد	لا يوجد
المحفر	الضوران	25	جنوب غرب	5 اسفنت 20 وعر	حمراء القنصاه	6 اسفنت	سمرراء	5 اسفنت 20 وعر	موقف	لا يوجد	لا يوجد

## المسميات التي يتوافر فيها خدمة الكهرباء، وكذلك التي قد يتوافر فيها خدمة الهاتف النقال، شبكة الإنترنت

البلدية أو المحافظة أو المركز	المسمى السكني	المساحة كم	الاتجاه	نوع الطريق	أقرب مدينة أو قرية بها تعليم	البعد ونوع الطريق	أقرب مدينة أو قرية بها مركز رعاية	البعد ونوع الطريق	أقرب مدينة بها مستشفى	البعد ونوع الطريق	هاتف نقل	شبكة الإنترنت
سمرقراء	القائمة	40	جنوب	40 اسفنت	كيفية	10 اسفنت	كيفية	10 اسفنت	سمرقراء	40 اسفنت	لا يوجد	لا يوجد
شبريه	الشبريه الحمراء	6	جنوب شرق	6 اسفنت	الشبريه الحمراء	6 اسفنت	الو هيبه	13 اسفنت	سمرقراء	29 اسفنت	لا يوجد	لا يوجد
شبريه	البلاليه	15	جنوب شرق	15 اسفنت	الشبريه الحمراء	15 اسفنت	الو هيبه	25 اسفنت	سمرقراء	50 اسفنت	لا يوجد	لا يوجد
المعلم	مديسين	10	جنوب غرب	10 اسفنت	المعلم	10 اسفنت	المعلم	10 اسفنت	سمرقراء	48 اسفنت	لا يوجد	لا يوجد
المعلم	بدايع المعلم	8	جنوب غرب	8 اسفنت	المعلم	8 اسفنت	المعلم	8 اسفنت	سمرقراء	48 اسفنت	لا يوجد	لا يوجد
المعلم	حارة العرابين	3	شمال	3 اسفنت	المعلم	3 اسفنت	المعلم	3 اسفنت	سمرقراء	43 اسفنت	لا يوجد	لا يوجد
غمره	بدايع غمره	8	شمال	8 اسفنت	غمره	8 اسفنت	غمره	8 اسفنت	سمرقراء	55 اسفنت	لا يوجد	لا يوجد
غمره	الجواء	7	شرق	7 اسفنت	غمره	7 اسفنت	غمره	7 اسفنت	سمرقراء	57 اسفنت	لا يوجد	لا يوجد
الحائط	بجبه	3	شرق	3 اسفنت	الحائط	3 اسفنت	الحائط	3 اسفنت	السليمي	53 اسفنت	لا يوجد	لا يوجد
الحائط	الصغيره الصبان	15	جنوب	15 اسفنت	الدابه	15 اسفنت	الدابه	15 اسفنت	الشمل	142 اسفنت	لا يوجد	لا يوجد
الحائط	ضلع الصوان	16	جنوب	16 اسفنت	الحائط	16 اسفنت	الحائط	16 اسفنت	السليمي	166 اسفنت	لا يوجد	لا يوجد
الحائط	ضلع الرافى	7	شمال	7 اسفنت	الحائط	7 اسفنت	الحائط	7 اسفنت	السليمي	157 اسفنت	لا يوجد	لا يوجد
الحائط	الاشقر	7	شمال	7 اسفنت	الحائط	7 اسفنت	الحائط	7 اسفنت	السليمي	157 اسفنت	لا يوجد	لا يوجد
الحائط	التاصفه	10	شمال غرب	10 اسفنت	الحائط	10 اسفنت	الحائط	10 اسفنت	السليمي	160 اسفنت	لا يوجد	لا يوجد
الحائط	ام حرامل	8	غرب	8 اسفنت	المجمه	8 اسفنت	المجمه	4 اسفنت 3 وعر	السليمي	102 اسفنت 3 وعر	لا يوجد	لا يوجد
الحائط	انيب	9	شرق	9 اسفنت	الحائط	9 اسفنت	الحائط	9 اسفنت	السليمي	159 اسفنت	لا يوجد	لا يوجد
الحائط	ابو سوسيات	10	شمال	10 اسفنت	الحائط	10 اسفنت	الحائط	10 اسفنت	السليمي	160 اسفنت	لا يوجد	لا يوجد
الحائط	بدايع العرابيه	15	شرق	15 اسفنت	العرابيه	15 اسفنت	الحائط	15 اسفنت	السليمي	165 اسفنت	لا يوجد	لا يوجد
الحائط	قباض الحريميه	15	جنوب شرق	12 اسفنت 3 وعر	الحائط	12 اسفنت 3 وعر	الحائط	12 اسفنت 3 وعر	الغزاليه	112 اسفنت 3 وعر	لا يوجد	لا يوجد
الحائط	القوتيه	10	شمال	10 اسفنت	الحائط	10 اسفنت	الحائط	10 اسفنت	الغزاليه	110 اسفنت	لا يوجد	لا يوجد
الحائط	الحارات الثلاث	5	جنوب غرب	5 اسفنت	الحائط	5 اسفنت	الحائط	5 اسفنت	الغزاليه	105 اسفنت	لا يوجد	لا يوجد
الحائط	الحريميه الحمراء	10	جنوب	10 اسفنت	الحائط	10 اسفنت	الحائط	10 اسفنت	الغزاليه	110 اسفنت	لا يوجد	لا يوجد
الحائط	العقبيه	2	شمال	2 اسفنت	الحائط	2 اسفنت	الحائط	2 اسفنت	الشمل	68 اسفنت	لا يوجد	لا يوجد
الحائط	بدايع سعفي	8	غرب	4 اسفنت 4 وعر	الحائط	4 اسفنت 4 وعر	الحائط	4 اسفنت 4 وعر	الشمل	56 اسفنت 4 وعر	لا يوجد	لا يوجد
الحائط	العاصه	9	شمال	9 اسفنت	الحائط	9 اسفنت	الحائط	9 اسفنت	الشمل	51 اسفنت	لا يوجد	لا يوجد
الحائط	العطيقيه	19	غرب	10 اسفنت 9 وعر	الحائط	10 اسفنت 9 وعر	الحائط	10 اسفنت 9 وعر	الشمل	66 اسفنت 9 وعر	لا يوجد	لا يوجد
الحائط	الدوره	22	غرب	22 اسفنت	الحائط	22 اسفنت	الحائط	10 اسفنت 12 وعر	الشمل	86 اسفنت 12 وعر	لا يوجد	لا يوجد
الحائط	الاشقر	42	غرب	10 اسفنت 22 وعر 10 سهل	الحائط	10 اسفنت 22 وعر 10 سهل	الحائط	10 اسفنت 22 وعر 10 سهل	الشمل	66 اسفنت 22 وعر 10 سهل	لا يوجد	لا يوجد
الحائط	بدايع اللقى	25	جنوب غرب	25 اسفنت	الحائط	25 اسفنت	الحائط	25 اسفنت	الشمل	78 اسفنت 25 وعر	لا يوجد	لا يوجد
الحائط	بدايع اللقى	17	شمال غرب	12 اسفنت 5 وعر	الحائط	12 اسفنت 5 وعر	الحائط	15 اسفنت	الشمل	50 اسفنت 17 وعر	لا يوجد	لا يوجد
الحائط	سنايف كركي	11	شمال	11 اسفنت	الحائط	11 اسفنت	الحائط	11 اسفنت	الشمل	58 اسفنت	لا يوجد	لا يوجد

## المسليات التي يتوافر فيها خدمة الهاتف النقال ، شبكة الإنترنت

الجهة أو المحافظة أو المركز	المسمى السكني	البعد كم	الاتجاه	نوع الطريق	أقرب مدينة أو قرية بها تعلم	البعد ونوع الطريق	أقرب مدينة أو قرية بها مركز رعاية	البعد ونوع الطريق	أقرب مدينة بها مستشفى	البعد ونوع الطريق	هاتف نقال	شبكة إنترنت
تبوك	دعوة الضفدن	12	شمال	12 اسفنت	تبوك	12 اسفنت	تبوك	12 اسفنت	الشملي	56 اسفنت	لا يوجد	لا يوجد
تبوك	عصماء	14	غرب	8 اسفنت 6 وعر	تبوك	8 اسفنت 6 وعر	تبوك	8 اسفنت 6 وعر	الشملي	68 اسفنت 14 وعر	لا يوجد	لا يوجد
تبوك	بجوان	6	غرب	6 اسفنت	تبوك	6 اسفنت	تبوك	6 اسفنت	الشملي	74 اسفنت	لا يوجد	لا يوجد
تبوك	خبراء البويب مزارع البويب	24	جنوب غرب	20 اسفنت 4 وعر	تبوك	20 اسفنت 4 وعر	تبوك	20 اسفنت 4 وعر	الشملي	88 اسفنت 4 وعر	لا يوجد	لا يوجد
تبوك	شرق البويب	19	جنوب غرب	8 اسفنت 11 وعر	النفج	8 اسفنت	تبوك	8 اسفنت 11 وعر	الشملي	79 اسفنت 8 وعر	لا يوجد	لا يوجد
تبوك	رياض البويب	21	جنوب غرب	13 اسفنت 8 وعر	النفج	9 وعر	تبوك	13 اسفنت 8 وعر	الشملي	74 اسفنت 8 وعر	لا يوجد	لا يوجد
تبوك	بدايع هضبة البويب	19	جنوب غرب	15 اسفنت 4 وعر	النفج	6 اسفنت	تبوك	15 اسفنت 4 وعر	الشملي	82 اسفنت 6 وعر	لا يوجد	لا يوجد
تبوك	أم عرنة	14	شمال غرب	14 اسفنت	تبوك	14 اسفنت	تبوك	14 اسفنت	الشملي	52 اسفنت	لا يوجد	لا يوجد
تبوك	دعنه الزيد	12	شمال غرب	12 اسفنت	تبوك	12 اسفنت	تبوك	12 اسفنت	الشملي	54 اسفنت	لا يوجد	لا يوجد
تبوك	الوسيطه	6	شرق	6 اسفنت	تبوك	6 اسفنت	تبوك	6 اسفنت	الشملي	106 اسفنت	لا يوجد	لا يوجد
تبوك	القسمه	8	شمال	8 اسفنت	تبوك	8 اسفنت	تبوك	8 اسفنت	الشملي	108 اسفنت	لا يوجد	لا يوجد
تبوك	العليا	5	جنوب	5 اسفنت	تبوك	5 اسفنت	تبوك	5 اسفنت	الشملي	105 اسفنت	لا يوجد	لا يوجد
تبوك	شعب القرن	22	جنوب غرب	22 اسفنت	تبوك	22 اسفنت	تبوك	22 اسفنت	الشملي	122 اسفنت	لا يوجد	لا يوجد
تبوك	الملاح	13	غرب	13 وعر	الحقيقه العليا	13 وعر	تبوك	13 وعر	الشملي	100 اسفنت 13 وعر	لا يوجد	لا يوجد
تبوك	الوسيطا	7	شمال غرب	7 اسفنت	صفيط	7 اسفنت	تبوك	7 اسفنت	الشملي	157 اسفنت	لا يوجد	لا يوجد
تبوك	القراره	8	جنوب	8 اسفنت	صفيط	8 اسفنت	تبوك	8 اسفنت	الشملي	158 اسفنت	لا يوجد	لا يوجد
تبوك	العوشري	18	شمال غرب	18 وعر	صفيط	18 وعر	تبوك	18 وعر	الشملي	70 اسفنت 50 وعر	لا يوجد	لا يوجد
تبوك	شلمان وديسيس	19	غرب	19 وعر	الحويط	10 اسفنت	تبوك	22 اسفنت	الشملي	90 اسفنت	لا يوجد	لا يوجد
تبوك	بدايع الثقب	3	غرب	3 اسفنت	فوضه الثقب	3 اسفنت	تبوك	3 اسفنت	الشملي	133 اسفنت	لا يوجد	لا يوجد
تبوك	السيح	8	جنوب	8 اسفنت	فوضه الثقب	8 اسفنت	تبوك	8 اسفنت	الشملي	135 اسفنت	لا يوجد	لا يوجد
تبوك	شقران الاحمر	8	جنوب غرب	8 اسفنت	فوضه الثقب	8 اسفنت	تبوك	8 اسفنت	الشملي	138 اسفنت	لا يوجد	لا يوجد
تبوك	بدايع الصغراء	10	جنوب	10 اسفنت	فوضه الثقب	10 اسفنت	تبوك	10 اسفنت	الشملي	140 اسفنت	لا يوجد	لا يوجد
تبوك	عطاء الثقب	2	غرب	2 اسفنت	فوضه الثقب	2 اسفنت	تبوك	2 اسفنت	الشملي	128 اسفنت	لا يوجد	لا يوجد
تبوك	الباحه	9	غرب	9 اسفنت	فوضه الثقب	9 اسفنت	تبوك	9 اسفنت	الشملي	139 اسفنت	يوجد	يوجد
تبوك	عوده الثقب	8	غرب	8 اسفنت	فوضه الثقب	8 اسفنت	تبوك	8 اسفنت	الشملي	138 اسفنت	لا يوجد	لا يوجد
تبوك	أم هنيتم	4	جنوب غرب	4 اسفنت	النفج	4 اسفنت	تبوك	4 اسفنت	الشملي	135 اسفنت	لا يوجد	لا يوجد
تبوك	الصغراء	14	شرق	14 اسفنت	النفج	14 اسفنت	تبوك	14 اسفنت	الشملي	141 اسفنت	لا يوجد	لا يوجد
تبوك	قسمه بن فطينون	4	جنوب	4 اسفنت	النفج	4 اسفنت	تبوك	4 اسفنت	الشملي	135 اسفنت	لا يوجد	لا يوجد
تبوك	البويب	25	شمال شرق	25 اسفنت	الشويص	25 اسفنت	تبوك	25 اسفنت	الشملي	100 اسفنت 50 وعر	لا يوجد	لا يوجد
تبوك	أم زريهه	20	شمال شرق	20 وعر	الشويص	20 وعر	تبوك	20 وعر	الشملي	100 اسفنت 45 وعر	لا يوجد	لا يوجد
تبوك	الكرشافه	25	جنوب شرق	25 اسفنت	الحائط	6 اسفنت	تبوك	6 اسفنت	الشملي	125 اسفنت	لا يوجد	لا يوجد

## المسيمات التي يتوافر فيها خدمة الكهرباء، وكذلك التي قد يتوافر فيها خدمة الهاتف النقال، شبكة الإنترنت

البلدية أو المحافظة أو المركز	المسمى السكني	المسح	الاتجاه	نوع الطريق	أقرب مدينة أو قرية بها تعليم	البعد ونوع الطريق	أقرب مدينة أو قرية بها مركز رعاية	البعد ونوع الطريق	أقرب مدينة بها مستشفى	البعد ونوع الطريق	هاتف	شبكة إنترنت
الشويمس	كحلة	25	جنوب شرق	25 اسفنت	الشويمس	25 اسفنت	الشويمس	25 اسفنت	الشملى	125 اسفنت	لا يوجد	لا يوجد
الداييه	البوب	6	شمال	6 وعر	الداييه	6 وعر	الداييه	6 وعر	الشملى	144 اسفنت 6 وعر	لا يوجد	لا يوجد
الداييه	كراتيف	8	غرب	8 وعر	الداييه	8 وعر	الداييه	8 وعر	الشملى	154 اسفنت 15 وعر	لا يوجد	لا يوجد
الداييه	اصغيره	3	جنوب غرب	3 وعر	الداييه	3 وعر	الداييه	3 وعر	الشملى	150 اسفنت 9 وعر	لا يوجد	لا يوجد
الداييه	ام طريقه	19	جنوب	19 وعر	الداييه	19 وعر	الداييه	19 وعر	الشملى	145 اسفنت 35 وعر	لا يوجد	لا يوجد
الداييه	ام صور	18	جنوب	18 وعر	الداييه	18 وعر	الداييه	18 وعر	الشملى	148 اسفنت 18 وعر	لا يوجد	لا يوجد
الداييه	خلف بن محلل	17	جنوب غرب	17 وعر	الداييه	17 وعر	الداييه	17 وعر	الشملى	145 اسفنت 35 وعر	لا يوجد	لا يوجد
الداييه	ابو حبيده	15	جنوب غرب	15 وعر	الداييه	15 وعر	الداييه	15 وعر	الشملى	145 اسفنت 25 وعر	لا يوجد	لا يوجد
الداييه	الططيب	27	شمال غرب	27 اسفنت	الحويط	3 اسفنت	الداييه	8 وعر	الشملى	150 اسفنت	لا يوجد	لا يوجد
المرير	الروضه	22	شمال شرق	22 وعر	الحويط	1 اسفنت	بيح بن خلف	7 اسفنت	الشملى	150 اسفنت	لا يوجد	لا يوجد
المرير	القبح	27	شمال شرق	27 اسفنت	روض بن هادي	27 اسفنت	روض بن هادي	27 اسفنت	الشملى	100 اسفنت 20 وعر	لا يوجد	لا يوجد
روض بن هادي	فيضه الاثيوب	20	شمال شرق	20 وعر	روض بن هادي	20 وعر	روض بن هادي	20 وعر	الشملى	90 اسفنت 30 وعر	لا يوجد	لا يوجد
روض بن هادي	بياح العبير	21	شمال	21 وعر	روض بن هادي	21 وعر	روض بن هادي	21 وعر	الشملى	90 اسفنت 50 وعر	لا يوجد	لا يوجد
روض بن هادي	الخلاف النجه	23	شمال غرب	10 اسفنت 13 وعر	روض بن هادي	10 اسفنت 13 وعر	روض بن هادي	10 اسفنت 13 وعر	الشملى	90 اسفنت 48 وعر	لا يوجد	لا يوجد
روض بن هادي	الصفايه	18	شمال شرق	15 اسفنت 3 وعر	روض بن هادي	15 اسفنت 3 وعر	روض بن هادي	15 اسفنت 3 وعر	الشملى	152 اسفنت 3 وعر	لا يوجد	لا يوجد
روض بن هادي	ابو زعلائ	17	غرب	14 اسفنت 3 وعر	روض بن هادي	5 اسفنت 3 وعر	روض بن هادي	14 اسفنت 3 وعر	الشملى	90 اسفنت 69 وعر	لا يوجد	لا يوجد
روض بن هادي	الثقوان	50	شرق	50 اسفنت	روض بن هادي	50 اسفنت	روض بن هادي	50 اسفنت	الشملى	130 اسفنت	لا يوجد	لا يوجد
روض بن هادي	المحجره	6	شمال شرق	6 سهيل	روض بن هادي	6 سهيل	روض بن هادي	6 سهيل	الشملى	140 اسفنت 6 سهيل	لا يوجد	لا يوجد
روض بن هادي	عقله الهنوب	10	جنوب شرق	7 اسفنت 3 وعر	روض بن هادي	7 اسفنت 3 وعر	روض بن هادي	7 اسفنت 3 وعر	الشملى	117 اسفنت 3 وعر	لا يوجد	لا يوجد
روض بن هادي	الصور نذر	16	غرب	16 اسفنت	الغريسه	4 اسفنت	روض بن هادي	16 اسفنت	الشملى	140 اسفنت	لا يوجد	لا يوجد
روض بن هادي	البيضه	14	شمال غرب	14 اسفنت	روض بن هادي	14 اسفنت	روض بن هادي	14 اسفنت	الشملى	154 اسفنت	لا يوجد	لا يوجد
روض بن هادي	الشهب النبطا	9	شرق	7 اسفنت 2 وعر	روض بن هادي	7 اسفنت 2 وعر	روض بن هادي	7 اسفنت 2 وعر	الشملى	119 اسفنت 3 وعر	لا يوجد	لا يوجد
روض بن هادي	البلياه	19	شمال غرب	19 اسفنت	روض بن هادي	19 اسفنت	روض بن هادي	19 اسفنت	الشملى	150 اسفنت	لا يوجد	لا يوجد
روض بن هادي	الملاح	10	غرب	10 اسفنت	الغريسه	3 اسفنت	روض بن هادي	10 اسفنت	الشملى	140 اسفنت	لا يوجد	لا يوجد
روض بن هادي	النجيل	10	غرب	10 اسفنت	الوسعاه	2 اسفنت	روض بن هادي	10 اسفنت	الشملى	143 اسفنت 2 وعر	لا يوجد	لا يوجد
روض بن هادي	الثغراء العليا	14	غرب	12 اسفنت 2 وعر	الوسعاه	3 اسفنت	روض بن هادي	12 اسفنت 2 وعر	الشملى	143 اسفنت 2 وعر	لا يوجد	لا يوجد
روض بن هادي	الثغراء السفلى	10	غرب	8 اسفنت 2 وعر	الوسعاه	2 وعر	روض بن هادي	8 اسفنت 2 وعر	الشملى	138 اسفنت 2 وعر	لا يوجد	لا يوجد
روض بن هادي	الضاحيه	22	غرب	19 اسفنت 3 وعر	روض بن هادي	19 اسفنت 3 وعر	روض بن هادي	19 اسفنت 3 وعر	الشملى	145 اسفنت 3 وعر	لا يوجد	لا يوجد
روض بن هادي	مرجح الروض	6	جنوب شرق	6 اسفنت	روض بن هادي	6 اسفنت	روض بن هادي	6 اسفنت	الشملى	136 اسفنت	لا يوجد	لا يوجد
روض بن هادي	وسعه الروض	9	جنوب	9 وعر	روض بن هادي	9 وعر	روض بن هادي	9 وعر	الشملى	130 اسفنت 9 وعر	لا يوجد	لا يوجد
روض بن هادي	وسعه ام قلانه	27	شمال شرق	27 وعر	روض بن هادي	27 وعر	روض بن هادي	27 وعر	الشملى	42 وعر	لا يوجد	لا يوجد

## المسميات التي يتوافر فيها خدمة الكهرباء، وكذلك التي قد يتوافر فيها خدمة الهاتف النقال، شبكة الإنترنت

الإمارة أو المحافظة أو المركز	المسمى السكني	المساحة كم	الاتجاه	نوع الطريق	أقرب مدينة أو قرية بها تعليم	البعد ونوع الطريق	أقرب مدينة أو قرية بها مركز رعاية	البعد ونوع الطريق	أقرب مدينة بها مستشفى	البعد ونوع الطريق	هاتف	شبكة إنترنت
ضربط	الثقة	5	جنوب شرق	5 اسفلك	ضربط	5 اسفلك	ضربط	5 اسفلك	الشملي	30 اسفلك	لا يوجد	لا يوجد
ضربط	شعلا المصع	13	شمال غرب	13 اسفلك	المصع	1 اسفلك	ضربط	13 اسفلك	الشملي	53 اسفلك	لا يوجد	لا يوجد
ضربط	ام العمر	23	شمال شرق	23 اسفلك	ضربط	23 اسفلك	ضربط	23 اسفلك	الشملي	83 اسفلك	لا يوجد	لا يوجد
ضربط	ام تشارب	60	شمال شرق	57 اسفلك 3 وع	ضربط	57 اسفلك 3 وع	ضربط	57 اسفلك 3 وع	الشملي	117 اسفلك 3 وع	لا يوجد	لا يوجد
ضربط	راس جبرين	33	شمال شرق	25 اسفلك 8 وع	الحصيه	3 وع	ضربط	25 اسفلك 8 وع	الشملي	82 اسفلك 11 وع	لا يوجد	لا يوجد
ضربط	الوسيطا (وسيطاء الحسو)	10	شرق	10 اسفلك	ضربط	10 اسفلك	ضربط	10 اسفلك	الشملي	70 اسفلك	لا يوجد	لا يوجد
ضربط	البحره	30	شرق	30 اسفلك	ضربط	30 اسفلك	ضربط	30 اسفلك	الشملي	90 اسفلك	لا يوجد	لا يوجد
ضربط	محبر العيركه	20	شرق	20 اسفلك	ضربط	20 اسفلك	ضربط	20 اسفلك	الشملي	80 اسفلك	لا يوجد	لا يوجد
ضربط	بدائع اول	35	شرق	35 اسفلك	ضربط	10 اسفلك	ضربط	10 اسفلك	الشملي	70 اسفلك	لا يوجد	لا يوجد
ضربط	اللقفا	30	شمال شرق	30 اسفلك	ضربط	3 اسفلك	ضربط	3 اسفلك	الغزاليه	30 اسفلك	لا يوجد	لا يوجد
ضربط	الانقهب	30	شمال شرق	30 اسفلك	ضربط	3 اسفلك	ضربط	3 اسفلك	الغزاليه	32 اسفلك	لا يوجد	لا يوجد
ضربط	العقازن	11	غرب	7 اسفلك 4 وع	أبيه	2 اسفلك 2 وع	ضربط	7 اسفلك 4 وع	الشملي	158 اسفلك 2 وع	لا يوجد	لا يوجد
ضربط	بدائع البوع	3	جنوب شرق	3 اسفلك	ضربط	3 اسفلك	ضربط	3 اسفلك	الشملي	153 اسفلك	لا يوجد	لا يوجد
ضربط	الارس	3	جنوب شرق	3 اسفلك	ضربط	3 اسفلك	ضربط	3 اسفلك	الشملي	154 اسفلك	لا يوجد	لا يوجد
ضربط	وسيطاء البوع	2	شمال غرب	2 اسفلك	ضربط	2 اسفلك	ضربط	2 اسفلك	الشملي	151 اسفلك	لا يوجد	لا يوجد
ضربط	بوير البوع	12	شمال غرب	12 اسفلك	ضربط	12 اسفلك	ضربط	12 اسفلك	الشملي	162 اسفلك	لا يوجد	لا يوجد
ضربط	البحر	20	شمال	4 اسفلك 16 وع	المجمه	18 اسفلك	ضربط	18 اسفلك	الشملي	128 اسفلك	لا يوجد	لا يوجد
ضربط	ابوزراب	20	شمال	10 اسفلك 10 وع	ضربط	10 اسفلك 10 وع	ضربط	10 اسفلك 10 وع	الشملي	125 اسفلك 10 وع	لا يوجد	لا يوجد
ضربط	شعب القور	13	غرب	5 اسفلك 8 وع	ضربط	5 اسفلك 8 وع	ضربط	5 اسفلك 8 وع	الشملي	145 اسفلك 8 وع	لا يوجد	لا يوجد
ضربط	العفنه	8	شمال شرق	8 اسفلك	ضربط	8 اسفلك	ضربط	8 اسفلك	الشملي	142 اسفلك	لا يوجد	لا يوجد
ضربط	حميمه	9	شمال شرق	9 اسفلك	ضربط	9 اسفلك	ضربط	9 اسفلك	الشملي	143 اسفلك	لا يوجد	لا يوجد
ضربط	سأهيه ابو ريمث	4	جنوب	4 اسفلك	ضربط	4 اسفلك	ضربط	4 اسفلك	الشملي	154 اسفلك	لا يوجد	لا يوجد
ضربط	العرس	8	جنوب غرب	8 اسفلك	ضربط	8 اسفلك	ضربط	8 اسفلك	الشملي	158 اسفلك	لا يوجد	لا يوجد
ضربط	المروثه	5	جنوب	5 اسفلك	ضربط	5 اسفلك	ضربط	5 اسفلك	الشملي	155 اسفلك	لا يوجد	لا يوجد
ضربط	الحقيبه	5	شرق	5 اسفلك	ضربط	5 اسفلك	ضربط	5 اسفلك	الشملي	145 اسفلك	لا يوجد	لا يوجد
ضربط	العقابه	4	جنوب	4 اسفلك	ضربط	4 اسفلك	ضربط	4 اسفلك	الشملي	154 اسفلك	لا يوجد	لا يوجد
ضربط	المحفر	13	شمال غرب	13 اسفلك	ضربط	13 اسفلك	ضربط	13 اسفلك	الشملي	163 اسفلك	لا يوجد	لا يوجد
ضربط	وسيطاء علي	15	شمال شرق	15 اسفلك	ضربط	5 اسفلك	ضربط	5 اسفلك	الشملي	135 اسفلك	لا يوجد	لا يوجد
ضربط	ظيم	10	شمال غرب	10 اسفلك	ضربط	10 اسفلك	ضربط	10 اسفلك	الشملي	160 اسفلك	لا يوجد	لا يوجد
ضربط	البنايخ	18	جنوب شرق	15 اسفلك 3 وع	المجمه	1 اسفلك	ضربط	1 اسفلك	الشملي	111 اسفلك	لا يوجد	لا يوجد
ضربط	الابويضه	10	شرق	10 اسفلك	المناخ	6 اسفلك 4 وع	ضربط	9 اسفلك	الشملي	100 اسفلك 11 وع	لا يوجد	لا يوجد

## المسميات التي يتوافر فيها خدمة الهاتف النقال ، وشبكة الإنترنت

شبكة الهاتف الثابت	هاتف نقال	البعد ونوع الطريق	أقرب مدينة بها مستشفى	البعد ونوع الطريق	أقرب مدينة أو قرية بها مركز رعاية	البعد ونوع الطريق	أقرب مدينة أو قرية بها تعليم	نوع الطريق	الاتجاه	البعد كم	المسمى السكني	الإمارة أو المحافظة أو المركز
لا يوجد	لا يوجد	اسفلك 28	السليمي	اسفلك 28	السليمي	اسفلك 28	السليمي	اسفلك 28	شمال	28	القصبية	السليمي
لا يوجد	لا يوجد	اسفلك 15	السليمي	اسفلك 15	مزطه	اسفلك 15	مزطه	اسفلك 15	جنوب	15	الصقراء	السليمي
لا يوجد	لا يوجد	اسفلك 16	السليمي	اسفلك 16	السليمي	اسفلك 16	السليمي	اسفلك 16	جنوب	16	المنجوري	السليمي
لا يوجد	لا يوجد	اسفلك 17	السليمي	اسفلك 17	السليمي	اسفلك 8	مزطه	اسفلك 17	جنوب غرب	17	ام صابر	السليمي
لا يوجد	لا يوجد	اسفلك 5	السليمي	اسفلك 5	السليمي	اسفلك 5	السليمي	اسفلك 5	شرق	5	بائع السليمي	السليمي
لا يوجد	لا يوجد	اسفلك 20	السليمي	اسفلك 20	البعاجث	اسفلك 20	البعاجث	اسفلك 20	شمال غرب	20	فضه العن	البعاجث
لا يوجد	لا يوجد	اسفلك 40	السليمي	اسفلك 20	البعاجث	اسفلك 20	البعاجث	اسفلك 20	شرق	20	الحصويه	البعاجث
لا يوجد	لا يوجد	اسفلك 35	السليمي	اسفلك 30	البعاجث	اسفلك 30	البعاجث	اسفلك 30	شمال	30	فضه السمار	البعاجث
لا يوجد	لا يوجد	اسفلك 10	السليمي	اسفلك 30	البعاجث	اسفلك 30	البعاجث	اسفلك 30	شمال غرب	30	بطيخان	البعاجث
لا يوجد	لا يوجد	اسفلك 35	السليمي	اسفلك 35	البعاجث	اسفلك 15	كفيقه	اسفلك 35	شمال	35	البناء	البعاجث
لا يوجد	لا يوجد	اسفلك 56	السليمي	اسفلك 10	النخديه	اسفلك 10	النخديه	اسفلك 10	شرق	10	بائع المسمى	النخديه
لا يوجد	لا يوجد	اسفلك 15	السليمي	اسفلك 15	النخديه	اسفلك 15	النخديه	اسفلك 15	شرق	15	ابو زبيبه	النخديه
لا يوجد	لا يوجد	اسفلك 20	السليمي	اسفلك 20	النخديه	اسفلك 20	النخديه	اسفلك 20	جنوب شرق	20	مقرقه	النخديه
لا يوجد	لا يوجد	اسفلك 46	السليمي	اسفلك 21	مرغان الجيد	اسفلك 21	مرغان الجيد	اسفلك 21	شمال	21	الاسمره	مرغان
لا يوجد	لا يوجد	اسفلك 67	السليمي	اسفلك 3	مرغان الجيد	اسفلك 3	مرغان الجيد	اسفلك 3	شمال	3	العاسيه	مرغان
لا يوجد	لا يوجد	اسفلك 7	السليمي	اسفلك 10	مرغان الجيد	اسفلك 10	مرغان الجيد	اسفلك 10	شمال غرب	17	بائع السواويد	مرغان
لا يوجد	لا يوجد	اسفلك 10	السليمي	اسفلك 10	مرغان الجيد	اسفلك 10	مرغان الجيد	اسفلك 10	شمال غرب	20	ميهل	مرغان
لا يوجد	لا يوجد	اسفلك 64	السليمي	اسفلك 6	مرغان الجيد	اسفلك 6	مرغان الجيد	اسفلك 6	شمال	6	الصالحيه	مرغان
لا يوجد	لا يوجد	اسفلك 60	السليمي	اسفلك 15	مرغان الجيد	اسفلك 15	مرغان الجيد	اسفلك 15	شمال	15	السويدي	مرغان
لا يوجد	لا يوجد	اسفلك 82	السليمي	اسفلك 12	مرغان الجيد	اسفلك 12	مرغان الجيد	اسفلك 12	شمال	12	الدهجه	مرغان
لا يوجد	لا يوجد	اسفلك 98	السليمي	اسفلك 28	مرغان الجيد	اسفلك 28	مرغان الجيد	اسفلك 28	شمال غرب	28	الصعيره	مرغان
لا يوجد	لا يوجد	اسفلك 94	السليمي	اسفلك 24	مرغان الجيد	اسفلك 24	مرغان الجيد	اسفلك 24	شرق	24	مرغان اللقيم	مرغان
لا يوجد	لا يوجد	اسفلك 105	السليمي	اسفلك 35	مرغان الجيد	اسفلك 35	مرغان الجيد	اسفلك 35	شرق	35	دبي	مرغان
لا يوجد	لا يوجد	اسفلك 88	السليمي	اسفلك 18	مرغان الجيد	اسفلك 18	مرغان الجيد	اسفلك 18	شمال شرق	18	الهجه	مرغان
لا يوجد	لا يوجد	اسفلك 87	السليمي	اسفلك 17	مرغان الجيد	اسفلك 17	مرغان الجيد	اسفلك 17	شمال شرق	17	المعالي	مرغان
لا يوجد	لا يوجد	اسفلك 85	السليمي	اسفلك 15	مرغان الجيد	اسفلك 15	مرغان الجيد	اسفلك 15	شمال شرق	15	الجهيه	مرغان
لا يوجد	لا يوجد	اسفلك 87	السليمي	اسفلك 17	مرغان الجيد	اسفلك 17	مرغان الجيد	اسفلك 17	شمال شرق	17	محطه الجوازى	مرغان
لا يوجد	لا يوجد	اسفلك 83	السليمي	اسفلك 13	مرغان الجيد	اسفلك 13	مرغان الجيد	اسفلك 13	شمال	13	بائع الحامريه الحامريه	مرغان
لا يوجد	لا يوجد	اسفلك 85	السليمي	اسفلك 15	مرغان الجيد	اسفلك 15	مرغان الجيد	اسفلك 15	شمال غرب	15	ابو رسمه	مرغان
لا يوجد	لا يوجد	اسفلك 79	السليمي	اسفلك 9	مرغان الجيد	اسفلك 9	مرغان الجيد	اسفلك 9	شمال	9	الوسطاه	مرغان
لا يوجد	لا يوجد	اسفلك 78	السليمي	اسفلك 8	مرغان الجيد	اسفلك 8	مرغان الجيد	اسفلك 8	شرق	8	بائع مرغان	مرغان

## المسميات التي يتوافر فيها خدمة الكهرباء، وكذلك التي قد يتوافر فيها خدمة الهاتف النقال، شبكة الإنترنت

الإقامة أو المركز	المسمى السكني	البيد كم	الاتجاه	نوع الطريق	أقرب مدينة أو قرية بها تعليم	البيد ونوع الطريق	أقرب مدينة أو قرية بها مركز رعاية	البيد ونوع الطريق	أقرب مدينة بها مستشفى	هاتف نقال	شبكة إنترنت
مرغان	التاصفة	13	شمال	3 اسفك 10 وعر	مرغان الجديد	3 اسفك 10 وعر	مرغان الجديد	3 اسفك 10 وعر	السليمي	لا يوجد	لا يوجد
المعرش	شمال الثوران	24	غرب	24 اسفك	المعرش	24 اسفك	المعرش	24 اسفك	السليمي	لا يوجد	لا يوجد
المعرش	الاربية	5	شرق	1 اسفك 4 وعر	المعرش	1 اسفك 4 وعر	المعرش	1 اسفك 4 وعر	السليمي	لا يوجد	لا يوجد
المعرش	امشاش التلابيت	12	شمال	12 وعر	المعرش	12 وعر	المعرش	12 وعر	السليمي	لا يوجد	لا يوجد
المعرش	الثولبعيه	16	شمال	16 وعر	المعرش	16 وعر	المعرش	16 وعر	السليمي	لا يوجد	لا يوجد
العجاجة	ابو ربه	7	شمال غرب	7 اسفك	العجاجة	7 اسفك	العجاجة	8 اسفك	السليمي	لا يوجد	لا يوجد
العجاجة	بسيطاء	18	جنوب غرب	18 وعر	العجاجة	18 وعر	العجاجة	8 اسفك 18 وعر	السليمي	لا يوجد	لا يوجد
العجاجة	مشاش جوران	15	غرب	15 وعر	العجاجة	15 وعر	العجاجة	12 اسفك 15 وعر	السليمي	لا يوجد	لا يوجد
العجاجة	العريض	18	جنوب	18 وعر	العجاجة	18 وعر	العجاجة	4 اسفك 18 وعر	السليمي	لا يوجد	لا يوجد
الرقب	الاطليحات	5	شمال غرب	5 اسفك	الرقب	5 اسفك	الرقب	5 اسفك	السليمي	لا يوجد	لا يوجد
الرقب	الطولاو	6	جنوب غرب	6 اسفك	الرقب	6 اسفك	الرقب	6 اسفك	السليمي	لا يوجد	لا يوجد
الرقب	المضيه	14	غرب	14 اسفك	الرقب	14 اسفك	الرقب	14 اسفك	السليمي	لا يوجد	لا يوجد
الرقب	تخله	5	غرب	5 اسفك	الرقب	5 اسفك	الرقب	5 اسفك	السليمي	لا يوجد	لا يوجد
الرقب	قرشة نجب	6	شمال غرب	6 اسفك	الرقب	6 اسفك	الرقب	6 اسفك	السليمي	لا يوجد	لا يوجد
الرقب	قيضه العلم	6	شمال غرب	6 اسفك	الرقب	6 اسفك	الرقب	6 اسفك	السليمي	لا يوجد	لا يوجد
الرقب	قسمه الرقب	4	جنوب غرب	4 اسفك	الرقب	4 اسفك	الرقب	4 اسفك	السليمي	لا يوجد	لا يوجد
الرقب	شعب الصقواء	10	جنوب غرب	10 اسفك	الرقب	10 اسفك	الرقب	10 اسفك	السليمي	لا يوجد	لا يوجد
الرقب	ام زبيه الشرقيه والغريبه	4	جنوب غرب	4 اسفك	الرقب	4 اسفك	الرقب	4 اسفك	السليمي	لا يوجد	لا يوجد
الرقب	ابو سواسي	8	جنوب غرب	8 اسفك	الرقب	8 اسفك	الرقب	8 اسفك	السليمي	لا يوجد	لا يوجد
الرقب	بسيطاء	12	جنوب شرق	12 وعر	الرقب	12 وعر	الرقب	12 وعر	السليمي	لا يوجد	لا يوجد
الرقب	القاصيه	15	جنوب غرب	15 اسفك	الرقب	15 اسفك	الرقب	15 اسفك	السليمي	لا يوجد	لا يوجد
الرقب	ام قريقات	30	غرب	26 اسفك 4 وعر	ضريقط	16 اسفك 4 وعر	ضريقط	16 اسفك 4 وعر	السليمي	لا يوجد	لا يوجد
الرقب	بنايع البقيفة	35	غرب	30 اسفك 5 وعر	روض بن هلاي	20 اسفك 5 وعر	روض بن هلاي	20 اسفك 5 وعر	السليمي	لا يوجد	لا يوجد
الرقب	اللقية	35	غرب	28 اسفك 7 وعر	روض بن هلاي	19 اسفك 7 وعر	روض بن هلاي	19 اسفك 7 وعر	السليمي	لا يوجد	لا يوجد
الرقب	ابو رضنم	30	جنوب غرب	25 اسفك 5 وعر	البركة	25 اسفك 5 وعر	البركة	25 اسفك 5 وعر	السليمي	لا يوجد	لا يوجد
الرقب	العواره	7	شمال	7 اسفك	التعاره	1 اسفك	قيضة السمعل	7 اسفك	السليمي	لا يوجد	لا يوجد
الرقب	التعاره	7	شمال شرق	5 اسفك 2 سهل	التعاره	5 اسفك 2 سهل	قيضة السمعل	5 اسفك 2 سهل	السليمي	لا يوجد	لا يوجد
الرقب	بنايع العلم	6	غرب	6 اسفك	قيضة السمعل	6 اسفك	قيضة السمعل	6 اسفك	السليمي	لا يوجد	لا يوجد
الرقب	المرموثه	2	جنوب	2 اسفك	قيضة السمعل	2 اسفك	قيضة السمعل	2 اسفك	السليمي	لا يوجد	لا يوجد