

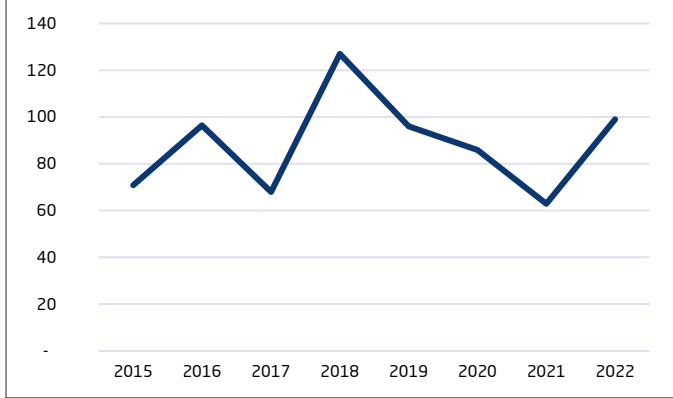
ارتفاع مساحة المحميات البرية

سجلت المحميات البرية ارتفاعاً في مساحتها لعام 2022م بنسبة 4% لتبلغ 337 ألف كيلو متر مربع مقارنةً بـ 324 ألف كيلو متر مربع لعام 2021م وتشكل المحميات البرية 16.86% من إجمالي مساحة المملكة البرية، فيما بلغت مساحة المحميات البحرية 12 ألف كيلو متر مربع (جدول 1).

المعدل السنوي لهطول الأمطار

بلغ المعدل السنوي لهطول الأمطار 99 مليمتراً في عام 2022م مرتفعاً بنسبة 57.39% عن عام 2021م، فيما بلغ معدل هطول الأمطار السنوي على المدى الطويل للفترة (1991-2022م) 87.5 مليمتراً (شكل 4).

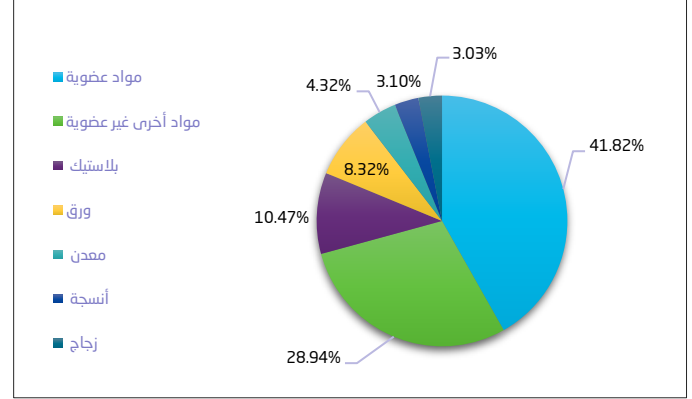
شكل 4. المعدل السنوي لهطول الأمطار (مليمتراً)



النفايات البلدية

انخفضت كمية النفايات البلدية المجمعة لعام 2022م بنسبة 11.10% حيث بلغت 20.75 مليون طن مقارنةً بـ 23.34 مليون طن لعام 2021م، وتشكل المواد العضوية 41.82% من النفايات البلدية، فيما شكل البلاستيك 10.47%، وشكل الورق 8.32% من النفايات البلدية (شكل 1).

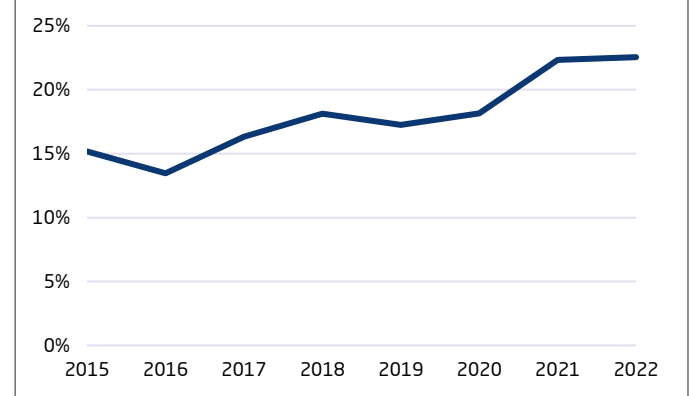
شكل 1. النفايات البلدية الكلية المجمعة حسب النوع لعام 2022م (%)



المياه المعالجة المعاد استخدامها

ارتفع حجم المياه المعالجة المعاد استخدامها لعام 2022م بنسبة 3.73% حيث بلغت 434 مليون متر مكعب مقارنةً بـ 419 مليون متر مكعب لعام 2021م، وشكلت المياه المعالجة المعاد استخدامها 22.55% من حجم المياه المعالجة لعام 2022م (شكل 2).

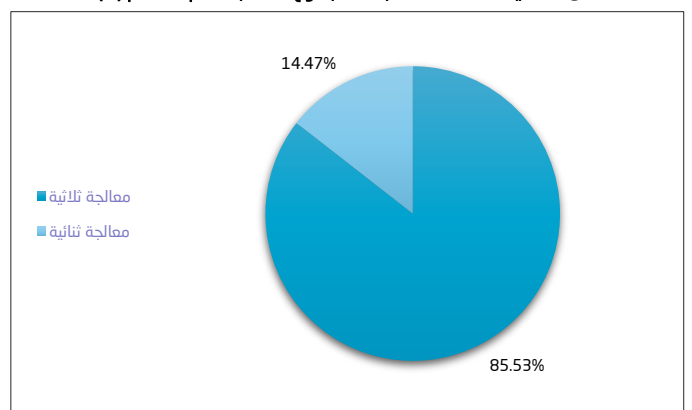
شكل 2. النسبة المئوية للمياه المعالجة المعاد استخدامها من المياه المعالجة (%)



محطات معالجة المياه العادمة

ارتفع عدد محطات معالجة المياه العادمة في القطاع البلدي خلال عام 2022م بنسبة 7.52% حيث بلغت 143 محطة مقارنةً بـ 130 محطة في عام 2021م، وبلغت سعة المحطات 2.25 مليار متر مكعب في عام 2022م، فيما بلغت كمية المياه المعالجة 1.93 مليار متر مكعب في عام 2022م، وتشكل المياه المعالجة بطريقة المعالجة الثلاثية 85.53% من المياه المعالجة، بينما تشكل المياه المعالجة بطريقة التثائية 14.47% من حجم المياه المعالجة (شكل 3، جدول 1).

شكل 3. المياه العادمة المعالجة حسب نوع المعالجة لعام 2022م (%)



مساحة المناطق الخضراء والحدائق والمنتزهات في القطاع البلدي

ارتفعت مساحة المسطحات الخضراء في القطاع البلدي بنسبة 4.90% في عام 2022م حيث بلغت 223 مليون متر مربع مقارنةً بـ 212 مليون متر مربع لعام 2021م، كما ارتفعت مساحة الحدائق والمنتزهات بنسبة 4.45% حيث بلغت 147 مليون متر مربع في عام 2022م مقارنةً بـ 140 مليون متر مربع في عام 2021م (جدول 1).

جدول 1: أبرز المؤشرات في نشرة الإحصاءات البيئية لعام 2022م

المؤشرات الإحصائية	الوحدة	2021م	2022م
مساحة المحميات البرية	كيلو متر مربع	324,151	337,113
مساحة المحميات البحرية	كيلو متر مربع	12,216	12,216
محطات معالجة المياه العادمة في القطاع البلدي	عدد	133	143
السعة الاحتمالية لمحطات معالجة المياه العادمة في القطاع البلدي	مليار متر مكعب	2.24	2.25
حجم المياه العادمة المعالجة	مليار متر مكعب	1.88	1.93
حجم المياه المعالجة المعاد استخدامها	مليار متر مكعب	419	434
مساحة الحدائق والمنتزهات في القطاع البلدي	مليون متر مربع	140	147
مساحة المسطحات الخضراء في القطاع البلدي	مليون متر مربع	212	223
كمية النفايات البلدية المجمعة	مليون طن	23.34	20.75

المصدر: الجداول.

البيانات الوصفية المرجعية

تم إعداد نشرة الإحصاءات البيئية وفق الإطار العام للإحصاءات البيئية (FDES 2013) المعد من قبل منظمة الأمم المتحدة، وتعتمد النشرة على مصدرين رئيسيين: إحصاءات من الهيئة العامة للإحصاء (التعدادات، والمسوح بالعين) وإحصاءات من مصادر السجلات الإدارية منها وزارة البيئة والمياه والزراعة، ووزارة الشؤون البلدية والقروية والإسكان، والهيئة الملكية للجبيل وينبع، والمؤسسة العامة لتحلية المياه المالحة والمراكز البيئية.

لمزيد من التفاصيل يرجى الاطلاع على البيانات الوصفية المرجعية.